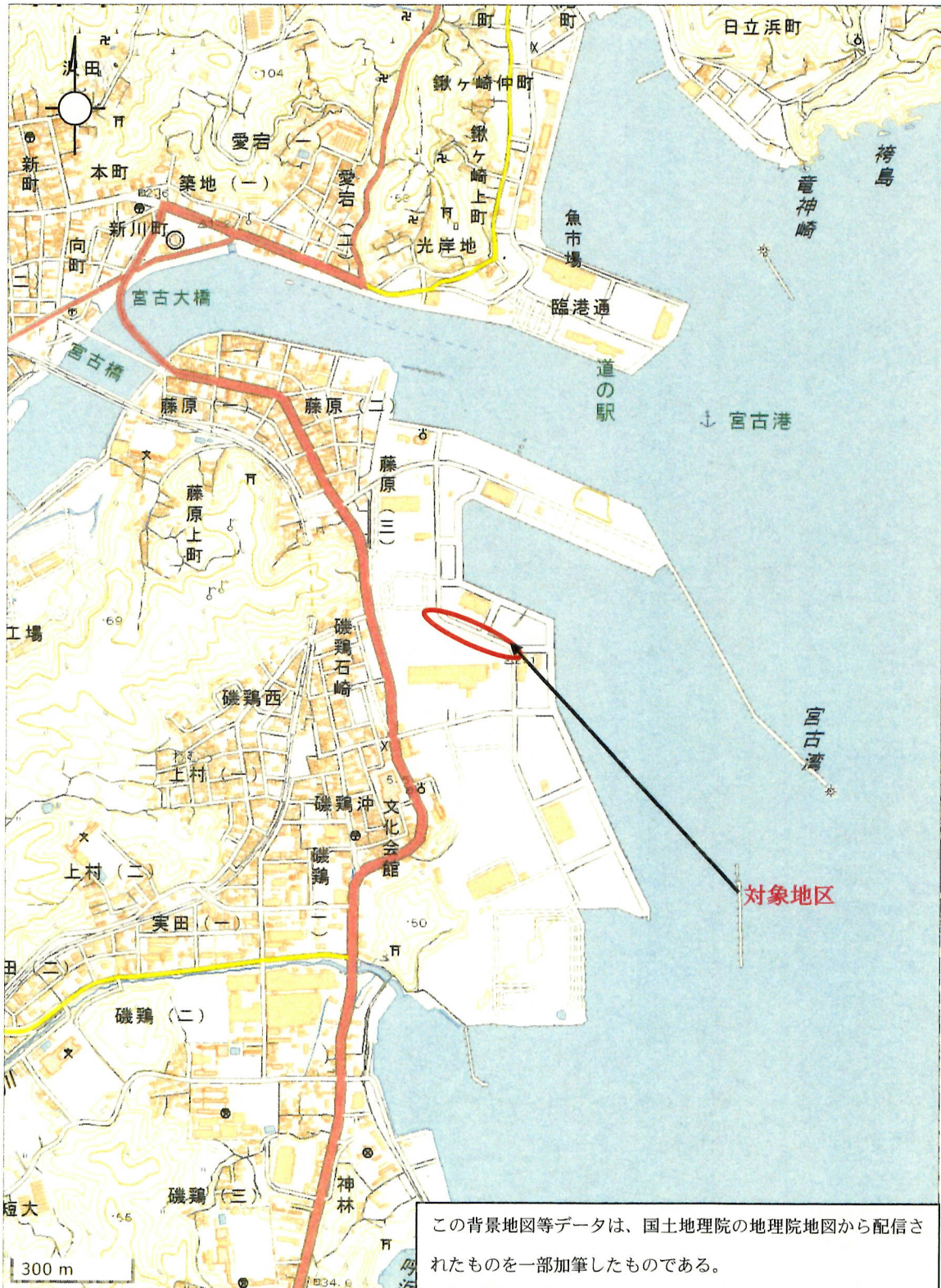
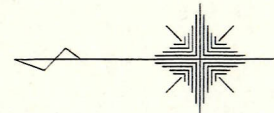





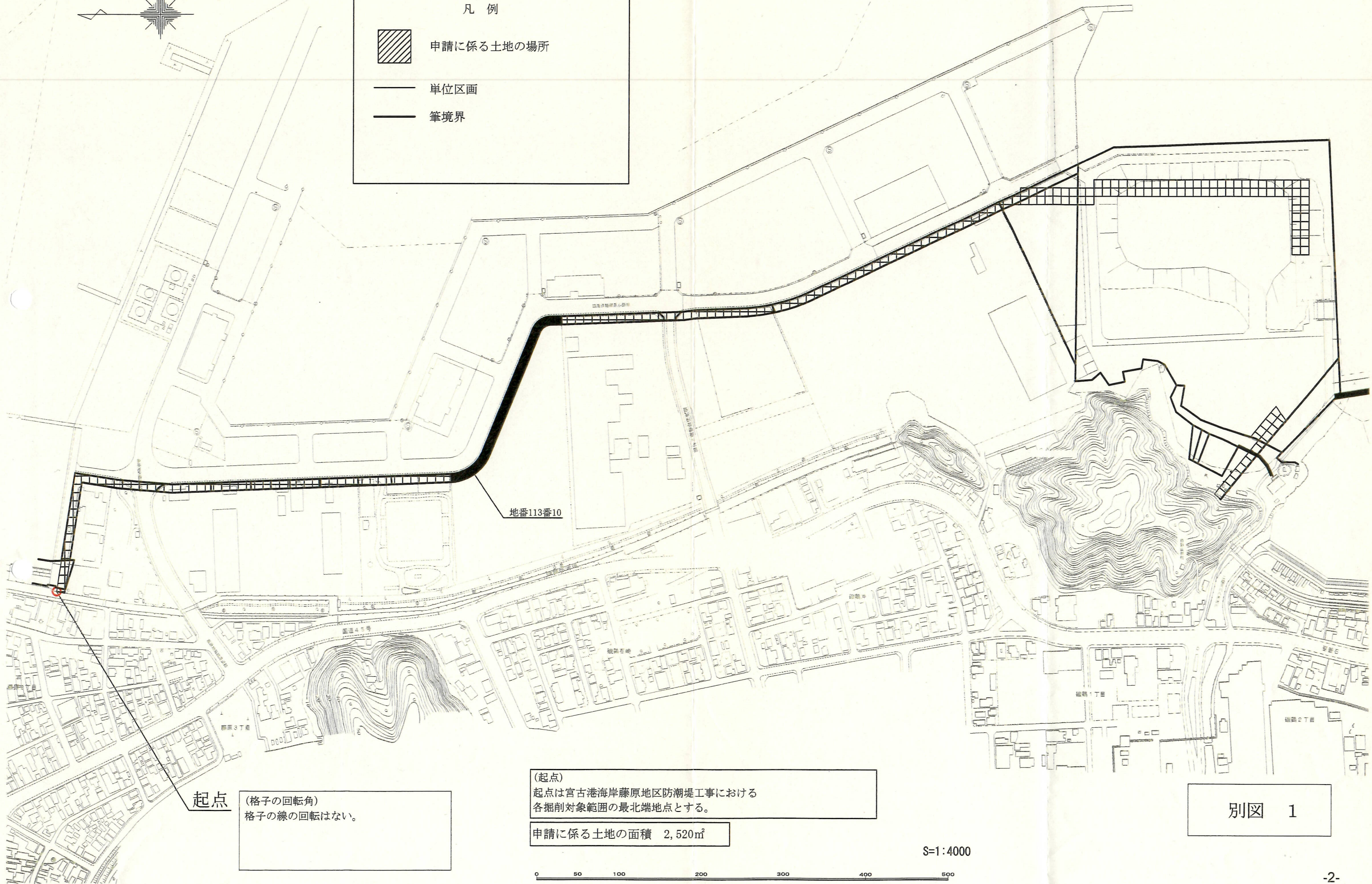
# 位置図





凡 例

-  申請に係る土地の場所
-  単位区画
-  筆境界



地番113番10

起点

(格子の回転角)  
格子の線の回転はない。

(起点)  
起点は宮古港海岸藤原地区防潮堤工事における  
各掘削対象範囲の最北端地点とする。

申請に係る土地の面積 2,520㎡

S=1:4000



別図 1