

# 指定区域図

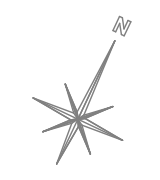
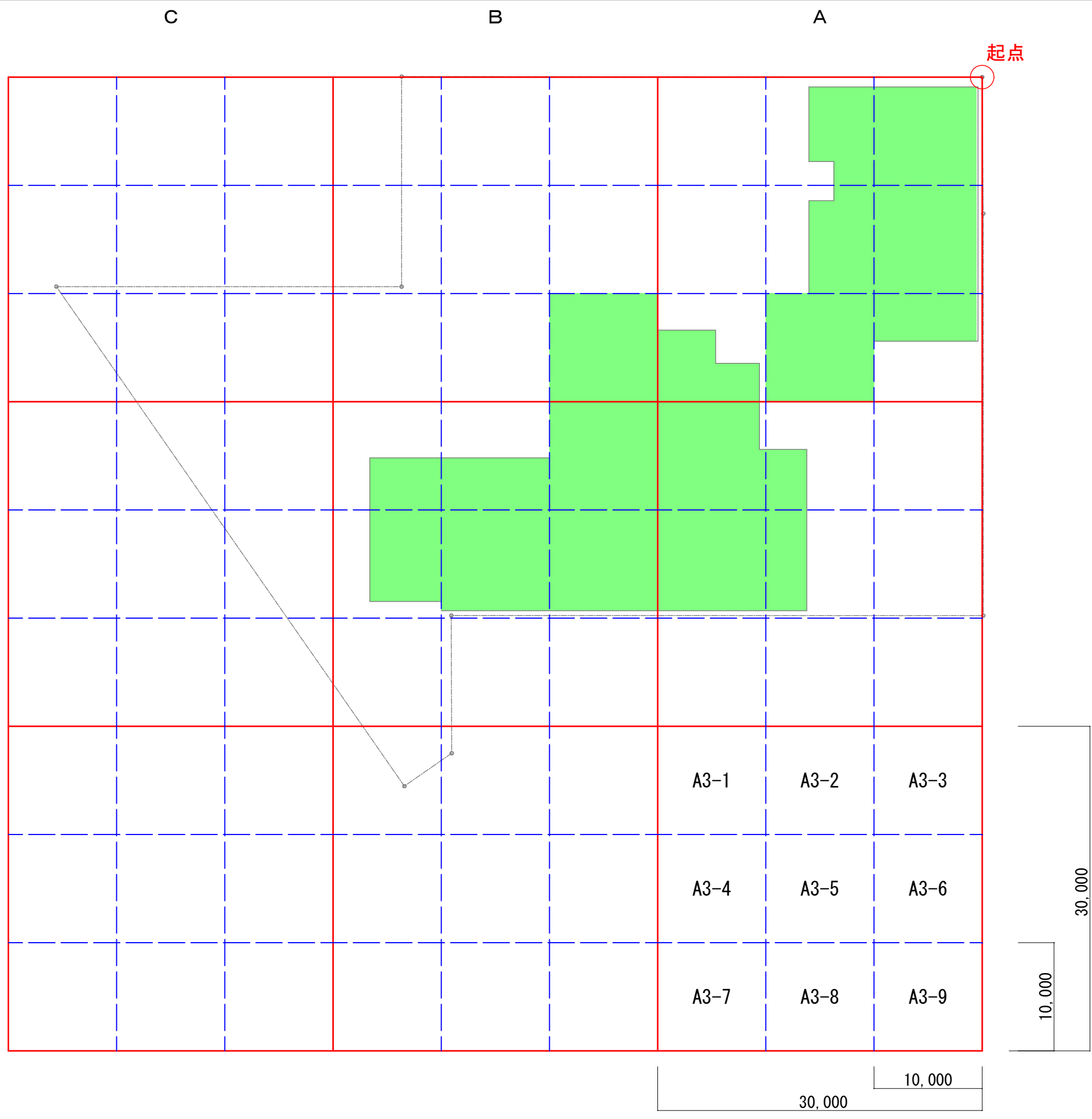
□ : 区域指定箇所



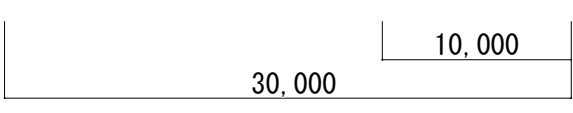
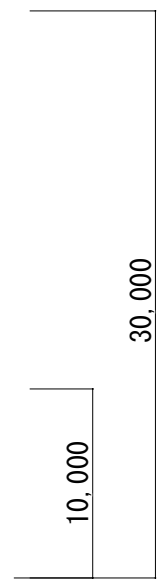
地理院タイルを利用しています。( <https://maps.gsi.go.jp/development/ichiran.html> )

緯度 : 39 度 16 分 10.50 秒

経度 : 141 度 51 分 25.64 秒



- 凡例：
- 30m格子
  - 10m格子
  - 指定区域



特記事項

図面サイズ	縮尺	REV	工事名	図面番号
A 1	A1-1: 200 A3-1: 400		建物名称	
			図名	配置図・案内図