

震災復旧・復興への地籍調査の効果

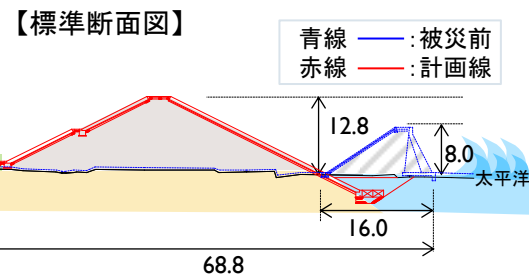
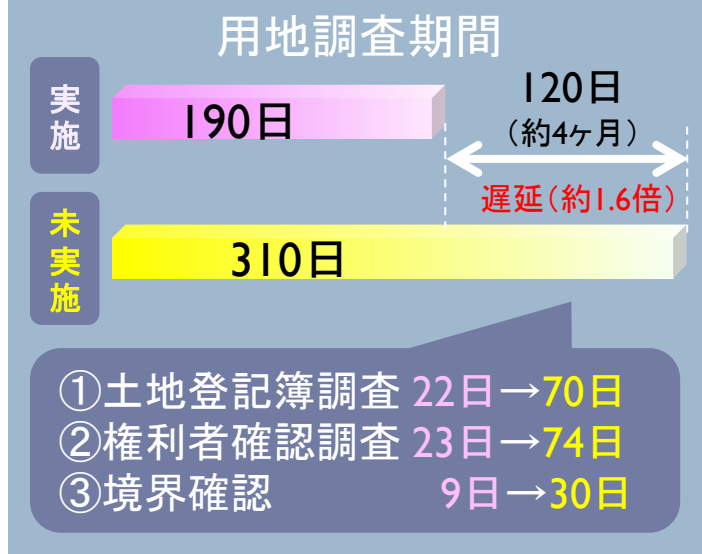
やまだまち
岩手県山田町
 海岸保全施設(防潮堤)
 こやどり
小谷鳥地区

【山田町】 地籍調査進捗率:36%(岩手県全体83%)、人口:1.7万人 H26.4現在

地籍調査実施済

仮に未実施だった場合

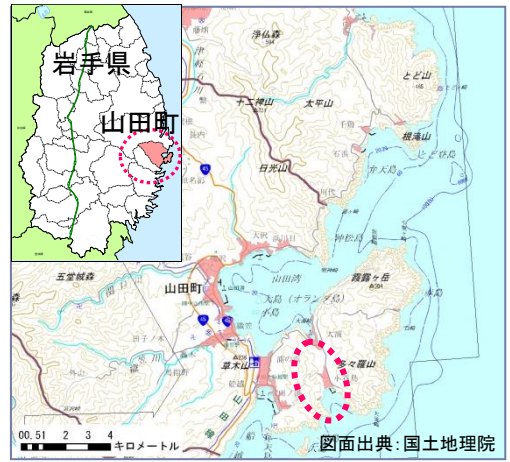
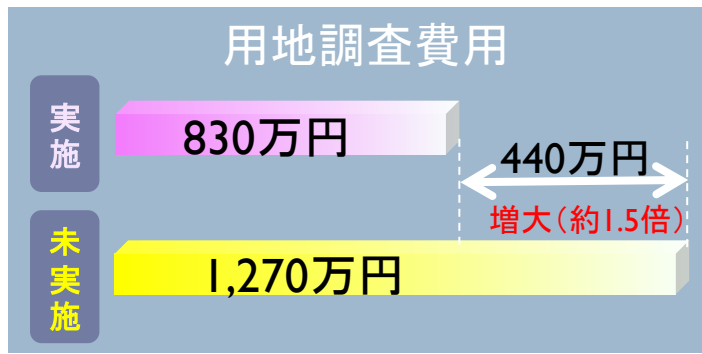
【事業費(概算)】 1,442百万円
 【事業量】 堤防L=345m→367m
 堤防高H=8.0m→12.8m
 用地幅B=16.0m→68.8m
 【用地調査面積】 4.6ha



被災前



被災直後



地籍調査成果の活用により、4ヶ月以上の日数短縮と、約440万円の経費縮減効果！
 大規模災害が発生した場合に、早期の復旧・復興が可能！