

県土整備年報

'13

岩手県県土整備部

目 次

1 行政組織関係

| | | |
|---|---------------|----|
| 1 | 県土整備部行政機関位置略図 | 2 |
| 2 | 県土整備部の沿革 | 3 |
| 3 | 県土整備部行政組織図 | 11 |
| 4 | 出先機関の名称・位置等 | 13 |
| 5 | 県土整備部の分掌事務 | 15 |
| 6 | 県土整備部の職員数 | 21 |
| 7 | 県土整備部職員数の推移 | 22 |
| 8 | 附属機関 | 23 |

2 予算決算関係

| | | |
|----|-------------------------|----|
| 9 | 県土整備部所管一般会計目的別歳出決算規模推移表 | 25 |
| 10 | 県一般会計歳入歳出予算総括表 | 27 |
| 11 | 県土整備部所管一般会計予算 | 28 |
| 12 | 県土整備部所管特別会計予算 | 30 |
| 13 | 公共事業の予算 | 30 |
| 14 | 県一般会計歳入歳出決算 | 31 |
| 15 | 一般会計歳出決算規模の推移 | 32 |
| 16 | 県土整備部所管特別会計歳出決算規模の推移 | 33 |

3 道路関係

| | | |
|----|------------------|----|
| 17 | 高規格幹線道路網図 | 35 |
| 18 | 一般国道・主要地方道道路網略図 | 36 |
| 19 | 道路現況調書 | 37 |
| 20 | 振興局別道路現況 | 39 |
| 21 | 高規格幹線道路の現況 | 41 |
| 22 | 国道(指定区間外)・県道整備状況 | 44 |
| 23 | 県管理道路の除雪状況 | 55 |
| 24 | 県管理道路関係施設一覧 | 56 |

4 港 湾 関 係

| | | |
|----|-------------|----|
| 25 | 港湾の現況 | 59 |
| 26 | 港湾別入港船舶の状況 | 61 |
| 27 | 港湾別取扱貨物量の状況 | 63 |
| 28 | 港湾事業投資額の状況 | 65 |

5 空 港 関 係

| | | |
|----|--------------------|----|
| 29 | 花巻空港位置略図 | 67 |
| 30 | 花巻空港の位置等 | 68 |
| 31 | 花巻空港の沿革 | 68 |
| 32 | 花巻空港の現況 | 69 |
| 33 | 花巻空港整備事業費の状況 | 70 |
| 34 | 花巻空港利用者数の推移・累計利用者数 | 71 |

6 河川・ダム関係

| | | |
|----|---------------------|----|
| 35 | 主要河川・ダム位置略図 | 73 |
| 36 | 河川の現況 | 74 |
| 37 | 直轄河川改修事業状況 | 74 |
| 38 | 河川改修事業費の推移 | 75 |
| 39 | 三陸高潮対策事業概要 | 76 |
| 40 | ダム事業の現況 | 79 |
| 41 | 北上川上流一関地区遊水地建設事業の状況 | 81 |
| 42 | 河川事業投資額の状況 | 82 |
| 43 | 河川関係施設一覧 | 84 |

7 砂防・災害関係

| | | |
|----|--------------------------|----|
| 44 | 砂防事業投資額 | 86 |
| 45 | 砂防事業計画の状況 | 87 |
| 46 | 砂防えん堤・護岸工(流路工)・魚道等 概成一覧表 | 88 |
| 47 | 地すべり危険箇所 概成及び実施箇所市町村別一覧表 | 91 |
| 48 | 急傾斜地崩壊危険箇所 概成一覧表 | 92 |
| 49 | 雪崩危険箇所 概成及び実施箇所市町村別一覧表 | 96 |
| 50 | 平成24年発生公共土木施設災害の状況 | 97 |
| 51 | 平成24年発生災害 市町村別決定額一覧 | 98 |

| | | |
|----|----------------|----|
| 52 | 災害復旧事業投資額の状況 | 99 |
| 53 | 過去20年の災害決定額の推移 | 99 |

8 海岸関係

| | | |
|----|----------------|-----|
| 54 | 海岸保全区域位置略図・指定表 | 101 |
| 55 | 海岸保全区域の現況 | 103 |
| 56 | 海岸保全施設の現況 | 103 |
| 57 | 海岸事業の推移 | 103 |
| 58 | 海岸事業投資額の状況 | 104 |
| 59 | 海岸関係施設一覧 | 105 |

9 都市計画関係

| | | |
|----|------------------------|-----|
| 60 | 都市計画区域略図 | 107 |
| 61 | 都市計画区域指定市町村一覧 | 108 |
| 62 | 街路事業状況 | 112 |
| 63 | 土地区画整理事業状況 | 113 |
| 64 | 都市計画公園・緑地・墓園及び都市公園現況調書 | 114 |
| 65 | 街路事業投資額の状況 | 118 |
| 66 | 都市公園事業投資額の状況 | 118 |
| 67 | 市街地再開発事業等状況 | 119 |
| 68 | 社会資本整備総合交付金事業状況 | 120 |

10 景観関係

| | | |
|----|----------------|-----|
| 69 | 景観計画区域内行為届出件数 | 123 |
| 70 | 景観計画区域内行為通知件数 | 124 |
| 71 | 景観条例等制定市町村の状況 | 125 |
| 72 | 景観形成住民協定締結地区一覧 | 126 |

11 下水道関係

| | | |
|----|----------------|-----|
| 73 | 北上川上流流域下水道事業状況 | 128 |
| 74 | 磐井川流域下水道事業状況 | 136 |
| 75 | 公共下水道整備状況 | 139 |
| 76 | 特定公共下水道整備状況 | 139 |
| 77 | 都市下水路事業状況 | 141 |
| 78 | 下水道事業投資額の状況 | 141 |

| | | |
|----|--------------|-----|
| 79 | 農業集落排水施設実施状況 | 142 |
| 80 | 浄化槽設置状況 | 145 |

12 住 宅 関 係

| | | |
|----|--------------------|-----|
| 81 | 公営住宅等分布図 | 147 |
| 82 | 公営住宅等建設状況 | 148 |
| 83 | 県営住宅等団地別管理戸数の状況 | 149 |
| 84 | 住宅事業投資額の状況 | 150 |
| 85 | 建築確認申請・確認の推移 | 150 |
| 86 | 二級及び木造建築士登録者数の推移 | 151 |
| 87 | 一級・二級及び木造建築士事務所登録数 | 152 |
| 88 | がけ地近接危険住宅戸数 | 152 |
| 89 | がけ地近接危険住宅事業実施状況 | 153 |
| 90 | 住宅宅地関連公共施設整備促進事業状況 | 154 |
| 91 | 宅地建物取引主任者登録者数の推移 | 156 |
| 92 | 宅地建物取引業免許業者数の推移 | 156 |
| 93 | 営繕業務の推移 | 156 |

13 許認可等主要事務関係

| | | |
|-----|--------------------------------------|-----|
| 94 | 県内建設業許可業者(建設業法)数の状況 | 158 |
| 95 | 建設業の現況等 | 159 |
| 96 | 県土整備部所管許認可等処理状況一覧 | 160 |
| 97 | 用地補償事務の状況 | 164 |
| 98 | 県営建設工事競争入札参加資格者の状況 | 165 |
| 99 | 県営建設工事競争入札参加資格者の等級別区分を行う業種の発注標準金額の状況 | 165 |
| 100 | 県土整備部の土木工事・建築等工事に係る完成検査実施状況 | 166 |
| 101 | 土木工事設計積算システムの開発及び運用状況 | 168 |
| 102 | 建築工事設計積算システムの開発及び運用状況 | 168 |
| 103 | 土木技術研修実施状況 | 169 |
| 104 | 建築技術研修実施状況 | 169 |

1 行政組織関係

| | | |
|---|--------------------------------------|----|
| 1 | 県土整備部行政機関位置略図 | 2 |
| | (1) 岩手県の位置等 | 2 |
| | (2) 県土整備部行政機関位置図 | 2 |
| 2 | 県土整備部の沿革 | 3 |
| 3 | 県土整備部行政組織図 | 11 |
| | (1) 本 庁 | 11 |
| | (2) 広域振興局・出先機関 | 12 |
| 4 | 出先機関の名称・位置等 | 13 |
| | (1) 広域振興局土木部及び土木センター | 13 |
| | (2) 広域振興局土木部及び土木センター以外の事務所(ダム関係事務所等) | 14 |
| 5 | 県土整備部の分掌事務 | 15 |
| 6 | 県土整備部の職員数 | 21 |
| 7 | 県土整備部職員数の推移 | 22 |
| 8 | 附属機関 | 23 |

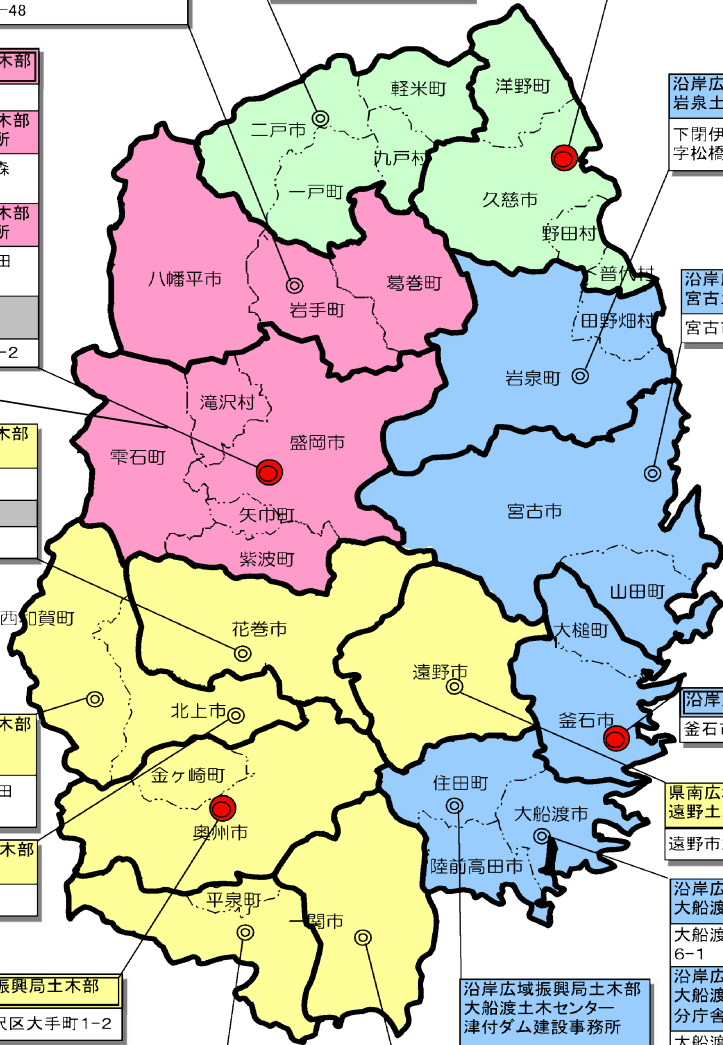
1 県土整備部行政機関位置略図

(1) 岩手県の位置等



- ・県庁所在地経緯度
(盛岡市内丸10番1号)
東経 141.09 度
北緯 39.42 度
- ・市町村数 13 市、15 町、5 村
- ・総面積 15,278.77 km²
- ・海岸総延長 708,815 m
- ・総人口 1,296,085 人
(平成 25.4.1 毎月人口推計)

(2) 県土整備部行政機関位置図 (平成 25. 4. 1 現在)



本 庁
(盛岡市内丸 10-1)
県土整備企画室
建設技術振興課
道路建設課
環境課
河川課
砂防課
都市計画課
下水環境課
建築住宅課
空港課

盛岡広域振興局土木部
岩手土木センター
岩手郡岩手町大字五日市 9-48

盛岡広域振興局土木部
盛岡市内丸11-1
盛岡広域振興局土木部
網取ダム管理事務所
盛岡市浅岸字二ツ森 25-34
盛岡広域振興局土木部
築川ダム建設事務所
盛岡市東中野字沢田 94-1
北上川上流流域
下水道事務所
盛岡市東見前3-10-2

県北広域振興局土木部
二戸土木センター
二戸市石切所字荷渡6-3

県北広域振興局土木部
久慈市八日町1-1
県北広域振興局土木部
滝ダム管理事務所
久慈市小久慈町1-35-23

沿岸広域振興局土木部
岩泉土木センター
下閉伊郡岩泉町岩泉
字松橋24-3

沿岸広域振興局土木部
宮古土木センター
宮古市五月町1-20

沿岸広域振興局土木部
釜石土木センター
釜石市新町6-50

県南広域振興局土木部
花巻土木センター
花巻市花城町1-41
花巻空港事務所
花巻市葛3-183-1

県南広域振興局土木部
北上土木センター
西和賀出張所
和賀郡西和賀町湯田 21-54-19

県南広域振興局土木部
北上土木センター
北上市芳町2-8

県南広域振興局土木部
奥州市水沢区大手町1-2

沿岸広域振興局土木部
大船渡土木センター
津付ダム建設事務所
気仙郡住田町世田米
字川向102-1

県南広域振興局土木部
一関土木センター
一関市竹山町7-5

県南広域振興局土木部
千厩土木センター
一関市千厩町千厩字北方
85-2

2 県土整備部の沿革

(資料:岩手県土木部小史等)

| 年 月 日 | 本 庁 | 出 先 機 関 |
|----------------------|--|---|
| 昭和22年 2月12日 3月1日 | 土木部発足、4課制(総務課、工務課、改良課、建設課) | 県内13か所に土木事務所設置(盛岡、花巻、黒沢尻、水沢、一関、千厩、盛、遠野、釜石、宮古、岩泉、久慈、福岡) |
| 昭和24年 1月1日 | 計画課が新設され5課制になる。 | |
| 昭和27年 2月20日 | 7課制になる。(総務課、工務課、道路課、河港課、砂防課、計画課、建築課) | |
| 7月14日 | 5課制になる。(総務課、道路都市課、河港課、砂防課、建築課) | |
| 昭和30年 6月23日 10月1日 | 砂防課が河港課へ統合し4課制になる。 | 機構改革で土木事務所と土地改良事務所が合併、名称を建設事務所とし、13か所に設置(盛岡、花巻、黒沢尻、水沢、一関、千厩、盛、遠野、釜石、宮古、岩泉、久慈、福岡) |
| 昭和37年 4月1日 | 都市計画課が新設され、砂防課が復活し6課制になる。(総務課、道路課、都市計画課、河港課、砂防課、建築課) | |
| 昭和38年11月1日 | | 花巻空港管理事務所設置 |
| 昭和39年 1月10日 | | 花巻空港管理事務所を空港ターミナル内に設置 |
| 昭和40年 4月1日 | | 機構改革で建設事務所を13土木事務所とし、県内11出張所と2港務所を設置 土木事務所13(盛岡、花巻、北上、水沢、一関、千厩、大船渡、遠野、釜石、宮古、岩泉、久慈、福岡) 土木出張所11(西根、葛巻、紫波、湯田、江刺、花巻、陸前高田、住田、大槌、安代、軽米) 港務所2(宮古、大船渡) |
| 昭和41年 4月1日 | | 県営運動公園事務所設置 |
| 昭和43年 4月1日 | | 港務所が3か所になる。(宮古、大船渡、久慈、釜石) |
| 昭和45年10月1日 | | 港務所が4か所になる。(宮古、大船渡、久慈、釜石) |
| 昭和46年 4月1日 | 6課制が8課制になる(総務課、道路建設課、道路維持課、都市計画課、河川課、港湾課、砂防課、建築課) | 滝ダム調査事務所を久慈土木事務所内に設置 |
| 昭和47年 4月1日 | | 滝ダム建設事務所設置 |
| 昭和47年 6月5日 | | 花巻空港整備対策室を港湾課内に、同分室を花巻市に設置 |

| 年 月 日 | 本 庁 | 出 先 機 関 |
|------------|--|--|
| 昭和48年4月1日 | 土木工事検査監設置 高速道路対策課設置(企面部から移管) 土木材料試験室設置 | 県営運動公園事務所が岩手県営体育施設管理事務所となり教育委員会所管になる。 |
| 昭和48年8月10日 | | 花巻空港建設事務所設置 |
| 昭和49年4月1日 | | 流域下水道建設事務所設置 網取ダム建設事務所設置 |
| 昭和51年4月1日 | 機構整備に伴い、工営局が廃止され、土木部に工営課を設置 | |
| 昭和54年4月1日 | | 流域下水道建設事務所を北上川上流流域下水道事務所に変更 入畑ダム建設事務所設置 |
| 昭和55年4月1日 | 総務課用地と高速道路対策課を合併し、用地高速道課を設置 都市計画課内に下水道室を設置 | |
| 昭和58年4月1日 | | 網取ダム、滝ダム建設事務所が、ダム管理事務所となる。 日向ダム建設事務所設置 花巻空港建設事務所を廃止 |
| 昭和59年4月1日 | | 入畑ダム建設事務所を入畑北本内ダム建設事務所に変更 |
| 昭和61年4月1日 | 行政機構の再編整備に伴い、建築課所管の営繕事務を総務部に移管、総務課建設業係を工営課に統合 下水道室を下水道課に、建築課を建築住宅課に、工営課を建設振興課に、土木工事検査監を技術管理監に変更 | 行政機構の再編整備に伴い、西根、紫波、江刺、花巻、陸前高田、住田、大槌、安代及び軽米の各土木事務所出張所を廃止 安代町の所管を二戸土木事務所から盛岡土木事務所に変更 火薬及び高圧ガスの業務を商工労働部へ漁港事業を林業水産部へそれぞれ移管 |
| 昭和62年4月1日 | | 落合ダム建設事務所設置 |
| 平成元年4月1日 | 河川課内にダム企画管理室を設置 | 鷹生ダム建設事務所設置 |
| 平成2年4月1日 | | 落合ダム建設事務所を早池峰ダム建設事務所に変更 |
| 平成3年4月1日 | | 入畑北本内ダム建設事務所が入畑ダム管理事務所、北本内ダム建設事務所となる。 |
| 平成4年4月1日 | | 築川ダム建設事務所設置 |
| 平成5年4月1日 | ダム企画管理室を廃止し、河川開発課を設置 | |
| 平成6年4月1日 | 建築住宅課内に建築指導監を設置 港湾課に空港用地主査を設置 建築住宅課に住宅管理係を設置 | 遠野土木事務所にダム建設係を設置 岩泉土木事務所に用地課を設置 鷹生ダム建設事務所の工務課を工務第一係及び工務第二係の2係制に変更 北本内ダム建設事務所の工務係を工務第一係及び工務第二係の2係制に変更 |

| 年 月 日 | 本 庁 | 出 先 機 関 |
|-----------|---|--|
| 平成7年4月1日 | 建築住宅課の建築審査係を廃止し、建築審査主査を設置 | |
| 平成8年4月1日 | 技術管理監を廃止し、土木部に調整室及び技術管理室を設置 用地高速道課の管理係を廃止し、収用管理係を設置 下水道課に事務担当補佐を設置 | |
| 平成9年4月1日 | 調整室及び技術管理室を廃止し、技術管理課を設置 港湾課の空港用地主査を廃止し、空港整備主査を設置 建築住宅課に景観対策主査を設置 | 土木事務所、ダム管理事務所及びダム建設事務所を地方振興局へ統合 地方振興局土木部及び岩泉土木事務所に土木技術企画主査を設置 花巻、大船渡及び二戸の各地方振興局土木部に建設調整主幹を設置 花巻及び二戸地方振興局土木部を工務1課制から2課制に変更 大船渡地方振興局土木部にダム調査係を設置 釜石地方振興局土木部にダム管理係を設置 大船渡地方振興局鷹生ダム建設事務所に工務第三係を設置 日向ダム建設事務所の廃止 |
| 平成10年4月1日 | | 花巻空港建設事務所設置 鷹生ダム建設事務所を鷹生・綾里川ダム建設事務所に名称変更 遠野及び釜石地方振興局土木部と岩泉土木事務所を工務工務1課制から2課制に変更 盛岡地方振興局土木部に契約係を設置 |
| 平成11年4月1日 | 用地高速道課を総務課に統合し、用地監を設置 河川開発課を河川課に統合し、河川開発監を設置 総務課用地監に収用管理主査及び用地補償係を設置 道路建設課の管理係を廃止 道路維持課に管理係を設置 都市計画課の街路係と公園係を廃止し、街路公園係を配置 下水道課の管理係を廃止 河川課河川開発監に河川開発企画係及びダム建設係を設置 河川課の河川係と海岸係を廃止し、河川海岸係を設置 港湾課の計画係と工事係を廃止し、港湾整備係を設置 砂防課の管理係を廃止 | 地方振興局土木部に建築指導課を設置 港務所を廃止し、地方振興局土木部総務課に統合 盛岡地方振興局土木部に住宅課を設置 北上地方振興局土木部にダム管理係を設置 北本内ダム建設事務所及び入畑ダム管理事務所を廃止 北上川上流流域下水道事務所花北出張所を廃止 北上川上流流域下水道事務所に管理係を設置 北上、一関及び千厩地方振興局土木部を工務1課制から工務2課制に変更 花巻地方振興局土木部の用地課を用地第一係及び用地第二係の2係制に変更 一関及び千厩地方振興局土木部の道路都市係を道路建設係と都市計画係に変更 |

| 年 月 日 | 本 庁 | 出 先 機 関 |
|---------------|---|--|
| 平成12年 4 月 1 日 | 建築住宅課の住宅建設係、住宅改良係、建築審査主査及び建築指導係を廃止し、住宅整備係と建築指導主査を設置 | 二戸地方振興局土木部に災害復旧対策課を設置 大船渡地方振興局に津付ダム建設事務所を設置 花巻空港建設事務所の工務係を「工務第一係」と「工務第二係」の2係制に変更 |
| 平成13年 4 月 1 日 | 行政機構の再編整備に伴い、部の名称を土木部から県土整備部へ変更 総務課を廃止し県土整備企画室を設置 建設振興課所管の県営建設工事入札業務を総務部へ移管するとともに、建設振興課建設業係と技術管理課を統合し、建設技術振興課を設置 建設技術振興課に技術企画指導監を設置 道路維持課を道路環境課に改め、道路環境主査を設置 都市計画課にまちづくり推進監を設置 下水道課を下水道環境課に改め、下水環境調整主査を設置 総務部所管の営繕業務を移管するとともに、建築住宅課に営繕監を設置 総務課の土木企画主査及び庶務係を廃止し、県土整備企画室に企画主査及び総務管理係を設置 建設技術振興課に技術管理主査及び技術企画指導主査を設置 都市計画課の新市街地開発主査を廃止し、まちづくり推進主査を設置 建築住宅課の景観対策主査を廃止し、都市計画課に景観形成主査を設置 | 各地方振興局土木部等の総務課における県営建設工事入札業務及び予算経理事務を企画総務部へ移管し、名称を管理課に変更 各地方振興局土木部等(盛岡を除く)の庶務管理係を管理係に変更 盛岡地方振興局土木部の契約係を廃止するとともに庶務係を総務係に変更 花巻振興局土木部にダム管理係を設置 早池峰ダム建設事務所を廃止 大船渡地方振興局の河川砂防係を河川ダム砂防係に変更 鷹生・綾里川ダム建設事務所を鷹生ダム建設事務所に改めるとともに、工務第三係を廃止 築川ダム建設事務所の工務係と工務第2係の2係制に改組 |
| 平成14年 4 月 1 日 | 砂防課の傾斜地保全係を廃止し、企画調査係を設置 下水環境課の流域下水道係と公共下水道係を廃止し、下水道事業主査を設置 | 網取ダム管理事務所を盛岡地方振興局土木部組織へ統合 築川ダム建設事務所を盛岡地方振興局土木部組織へ統合し築川ダム建設監を設置 鷹生ダム建設事務所を大船渡地方振興局土木部組織へ統合し鷹生ダム建設監を設置 津付ダム建設事務所を大船渡地方振興局土木部組織へ統合し津付ダム建設監を設置するとともに総務係と工務係の2係制に改組 滝ダム建設事務所を久慈地方振興局土木部組織へ統合 |

| 年 月 日 | 本 庁 | 出 先 機 関 |
|-----------|--|--|
| 平成15年4月1日 | 各部局に予算調整権限が付与されたことに伴い、専任の企画主査を配置するとともに、予算係長が企画主査を兼任化 | <p>盛岡地方振興局土木部葛巻出張所、松尾駐在及び安代駐在を廃止し岩手出張所を設置</p> <p>各地方振興局土木部等(大船渡を除く)の管理課を企画管理課に変更</p> <p>大船渡地方振興局土木部の管理係を廃止し管理課に課長補佐を設置</p> <p>花巻地方振興局土木部の用地第一係及び同第二係を廃止し用地課に課長補佐を設置</p> <p>盛岡地方振興局土木部の道路維持課を道路環境課に名称変更</p> <p>各地方振興局土木部等(盛岡、大船渡を除く)の工務第一課を道路都市課に変更</p> <p>花巻、北上及び遠野地方振興局土木部の工務第二課を治水環境課に変更</p> <p>水沢、一関、千厩及び二戸地方振興局土木部の工務第二課を道路河川環境課に変更</p> <p>釜石、宮古及び久慈地方振興局土木部並びに宮古地方振興局岩泉土木事務所の工務第二課を河川港湾課に変更</p> <p>盛岡地方振興局土木部の道路維持第一係及び同第二係を道路環境第一係及び同第二係に変更</p> <p>千厩地方振興局土木部に建設調整主幹及び災害復旧対策課を設置</p> <p>二戸地方振興局土木部の建設調整主幹及び災害復旧対策課を廃止するとともに、災害復旧係を設置</p> <p>大船渡地方振興局土木部の工務第一課及び同第二課を再編整理し、建設・企画業務を担当する「地域整備課」と維持管理業務を担当する「道路河川環境課」に変更するとともに、地域整備課には地域整備主査を、道路河川環境課には道路河川環境主査をそれぞれ設置</p> <p>各地方振興局土木部等(盛岡、大船渡を除く)の道路維持係を道路環境係に変更</p> <p>花巻地方振興局土木部のダム管理係を治水環境主査に変更</p> <p>千厩地方振興局土木部の都市計画係を地域環境整備係に変更</p> <p>宮古地方振興局土木部岩泉土木事務所の道路維持管理業務を岩泉町及び田野畑村に一括事務移譲することに伴い、道路都市係長が道路環境係長を兼任化</p> |


| 年 月 日 | 本 庁 | 出 先 機 関 |
|---------------|---|--|
| 平成16年 4 月 1 日 | <p>本庁におけるグループ制の導入に伴い、係・主査制を廃止 課長補佐・課内監を廃止し、担当課長を設置 技術次長を廃止し技監を設置 事務次長及び県土整備企画監を廃止し、企画室長を専任化 砂防課を砂防災害課に変更 港湾課を港湾空港課に変更</p> | <p>地方振興局における事務処理組織制度の全面導入に伴い、係・主査制を廃止し、グループ又はチームを設置 一関、千厩、遠野、久慈及び二戸を除く各地方振興局土木部の土木技術企画主査班を部長の直属とするとともに、企画管理課を管理課に変更 各ダム建設事務所のダム建設監を廃止し、所長を設置 各ダム管理事務所の次長を廃止し、所長を専任化 盛岡地方振興局土木部岩手出張所に技術担当次長を設置 北上地方振興局土木部の道路都市課及び治水環境課を再編整理し、建設業務を担当する「地域整備課」と維持管理業務を担当する「道路河川環境課」に変更 大船渡地方振興局土木部の地域整備課及び道路河川環境課を再編整理し、道路業務を担当する「道路都市課」と河川港湾業務を担当する「河川港湾課」に変更 二戸地方振興局土木部の災害復旧係を廃止</p> |
| 平成17年 4 月 1 日 | <p>道路建設課、道路環境課、河川課、下水環境課に公共事業3分野(道路、海岸、汚水処理)の組織を一元化 道路建設課に農林道担当課長を設置 下水環境課に計画担当課長を設置</p> | <p>盛岡地方振興局における次長制の見直しにより、土木部の次長を廃止し、管理用地室長、道路河川室長、建築住宅室長を設置 花巻空港建設事務所と花巻空港管理事務所を統合し花巻空港事務所を設置 地方振興局以外の出先機関におけるグループ制の導入に伴い、北上川上流流域下水道事務所、花巻空港事務所の係制を廃止</p> |
| 平成18年 4 月 1 日 | <p>県土整備企画室に特命課長(IMS 担当)を設置、用地担当課長を廃止 建築住宅課に特命課長(住宅供給公社担当)を設置 収用委員会事務局を分離</p> | <p>県南広域振興局発足に伴い、花巻、北上、水沢、一関、千厩、遠野の各地方振興局土木部を再編整理し、県南広域振興局土木部、花巻総合支局土木部、同遠野土木センター、北上総合支局土木部、一関総合支局土木部、同千厩土木センターを設置 県南広域振興局土木部に調整課を設置 遠野土木センター及び千厩土木センターの管理用地部門を統合し管理用地課を設置、土木工務部門を統合し工務課を設置、土木技術企画担当を廃止 地方振興局土木部等に公共事業3分野(道路、海岸、汚水処理)の組織を一元化 地方振興局土木部の道路都市課を道路整備課に変更 北上地方振興局土木部湯田出張所を西和賀出張所に変更</p> |

| 年 月 日 | 本 庁 | 出 先 機 関 |
|---------------|---|--|
| 平成19年 4 月 1 日 | 県土整備企画室特命課長(IMS 担当)を廃止 港湾空港課を廃止し、港湾課及び空港課を 設置するとともに、それぞれに港湾担当課 長、空港担当課長を設置(ただし、空港担当 課長については、花巻空港事務所管理課長 が兼務) | 一関、久慈地方振興局土木部の土木技術企 画担当の部長直属化及び企画管理課を管理 課に変更 千厩地方振興局土木部の建設調整主幹を廃 止及び災害復旧対策課長の専任化 北上川上流流域下水道事務所に管理課を設 置 花巻総合支局土木部建設調整主幹を廃止 鷹生ダム建設事務所を廃止 |
| 平成20年 4 月 1 日 | 副部長を設置、県土整備企画室長を兼任 花巻空港事務所管理課長の空港担当課長兼 務を解く | 花巻総合支局土木部遠野土木センターに特 命課長(ダム建設担当)を設置 宮古地方振興局土木部岩泉土木事務所の道 路都市課を道路整備課に変更 |
| 平成20年10月 1 日 | | 一関総合支局土木部特命課長(災害復旧対 策)を設置 |
| 平成21年 4 月 1 日 | 砂防災害課に特命課長(土砂災害対策)を設 置 | 北上総合支局土木部管理課及び用地課を廃 止し、管理用地課を設置 一関総合支局土木部特命課長(災害復旧対 策)を廃止し、災害復旧対策課長を設置 |
| 平成22年 4 月 1 日 | 道路建設課、道路環境課、河川課の公共事 業 2 分野(道路、海岸)の組織の一元化を解 消 道路建設課の農林道課長を廃止 住宅供給公社の解散に伴い派遣終了 | 4 広域振興局体制に伴い、広域振興局土木 部及び土木センターに変更(盛岡広域振興 局土木部、岩手土木センター、県南広域振 興局土木部、花巻土木センター、北上土木 センター、遠野土木センター、一関土木セ ンター、千厩土木センター、沿岸広域振興 局土木部、宮古土木センター、岩泉土木セ ンター、大船渡土木センター、県北広域振 興局土木部、二戸土木センター) 広域振興局の再編に伴い、道路整備及び用 地部門を、北上は花巻へ、千厩は一関へ集 約 広域振興局土木部等の公共事業 2 分野(道 路、海岸)の組織の一元化を解消 盛岡広域振興局土木部の総務管理課を管理 課に変更 岩手土木センターに管理用地課、工務課を 設置 北上土木センターの管理用地課を管理課 に、道路整備課を道路環境課に変更 千厩土木センターの管理用地課を管理課に 変更 沿岸広域振興局土木部に調整課を設置 大船渡土木センターの建設調整主幹を廃止 |

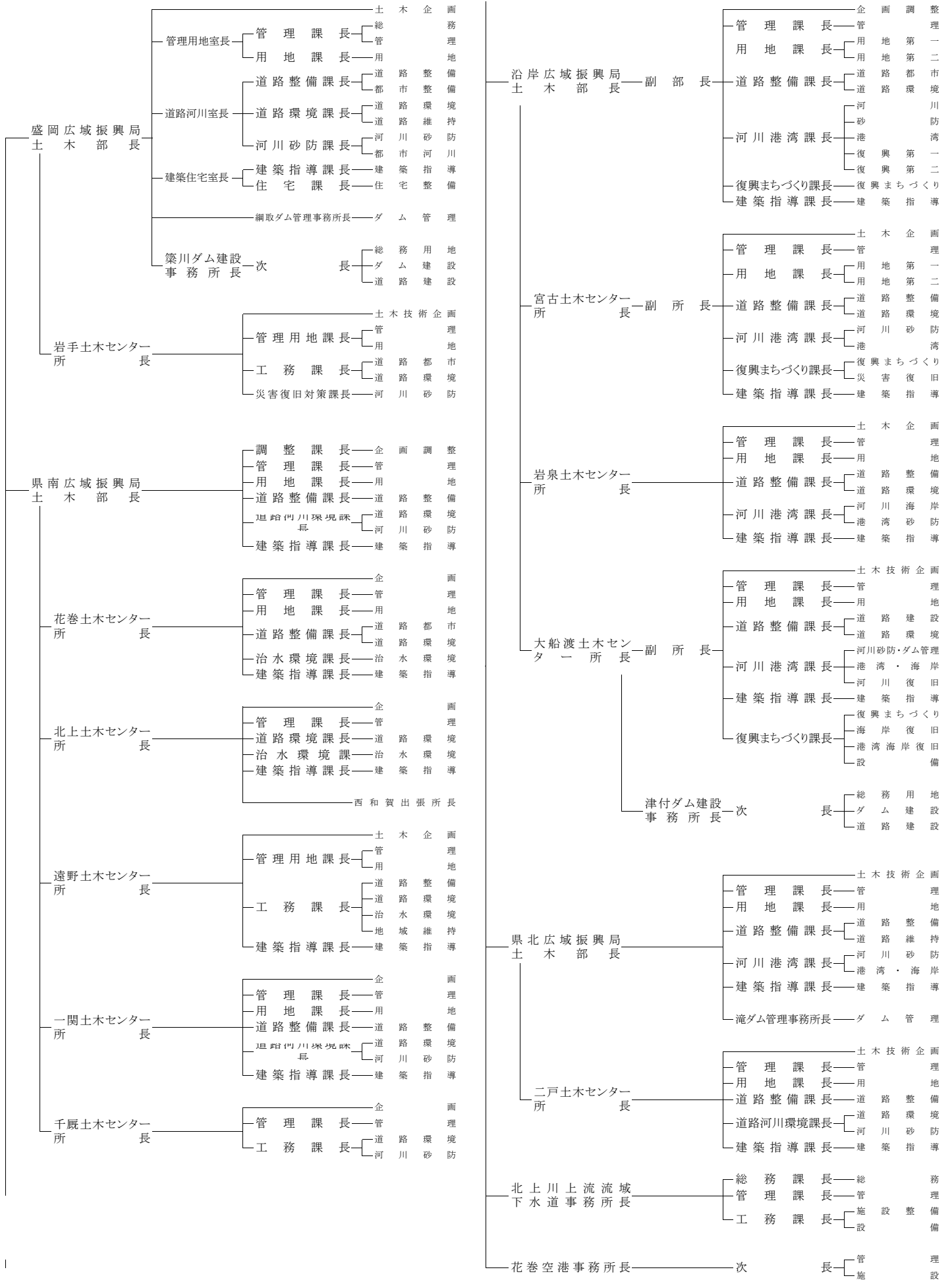
| 年 月 日 | 本 庁 | 出 先 機 関 |
|----------------|---|---|
| 平成23年 4 月 1 日 | 空港課に特命課長(利用促進)を設置 | 岩手土木センターに災害復旧対策課を設置 遠野土木センターの特命課長(ダム建設)を廃止 一関土木センターの災害復旧対策課を廃止 千厩土木センターの建築指導課を廃止(一関土木センターに集約) |
| 平成23年 6 月 10 日 | | 沿岸広域振興局土木部、宮古土木センター及び大船渡土木センターに特命課長(復興支援)を設置 |
| 平成24年 4 月 1 日 | 砂防災課に特命課長(震災復旧担当)を設置(土砂災害対策担当の特命課長は廃止) 建築住宅課に住宅課長及び建築指導担当課長を設置(住宅担当課長及び建築指導課長は廃止) 空港課の特命課長(利用促進担当)を廃止 | 花巻空港事務所の管理課と建設課を統合・廃止し次長を設置 沿岸広域振興局土木部、宮古土木センター及び大船渡土木センターに復興まちづくり課を設置(復興支援担当の特命課長は廃止) 大船渡土木センターに副所長を設置 |
| 平成25年 1 月 1 日 | 建設技術振興課に特命課長(施工確保対策)を設置 | |
| 平成25年 4 月 1 日 | | 沿岸広域振興局土木部の調整課を廃止し、副部長を設置 宮古土木センターに副所長を設置 |

3 県土整備部行政組織図(平成25.4.1現在)

(1) 本 庁



(2) 広域振興局・出先機関



4 出先機関の名称・位置等

(1) 広域振興局土木部及び土木センター

(平成25.4.1現在)

| 名称 | | 位置 | 所管市町村 | | | 出張所 | |
|-------------|-----------|-------------|-----------------------------|-----------|-----------|--------|-------------------|
| | | | 市町村名 | 面積 | 推計人口 | 名称 | 位置()内は所管区域 |
| 盛岡広域 振興局 | 土木部 | 盛岡市 | 盛岡市・雫石町・ 紫波町・矢巾町・ 滝沢村 | 1,984.11 | 431,685 | | |
| | 岩手土木センター | 岩手郡 岩手町 | 八幡平市・岩手町・ 葛巻町 | 1,657.79 | 48,643 | | |
| 県南広域 振興局 | 土木部 | 奥州市 | 奥州市・金ヶ崎町 | 1,173.12 | 137,986 | | |
| | 花巻土木センター | 花巻市 | 花巻市 | 908.32 | 99,464 | | |
| | 北上土木センター | 北上市 | 北上市・西和賀町 | 1,028.33 | 99,771 | 西和賀出張所 | 和賀郡西和賀町 (西和賀町) |
| | 遠野土木センター | 遠野市 | 遠野市 | 825.62 | 28,512 | | |
| | 一関土木センター | 一関市 | 一関市・平泉町 | 1,319.64 | 132,203 | | |
| | 千厩土木センター | 一関市 | 一関市 | | | | |
| 沿岸広域 振興局 | 土木部 | 釜石市 | 釜石市・大槌町 | 641.98 | 48,451 | | |
| | 大船渡土木センター | 大船渡市 | 大船渡市・ 陸前高田市・住田町 | 890.38 | 64,222 | | |
| | 宮古土木センター | 宮古市 | 宮古市・山田町 | 1,523.33 | 72,783 | | |
| | 岩泉土木センター | 下閉伊郡 岩泉町 | 岩泉町・田野畑村 | 1,149.10 | 13,831 | | |
| 県北広域 振興局 | 土木部 | 久慈市 | 久慈市・普代村・ 野田村・洋野町 | 1,076.84 | 60,391 | | |
| | 二戸土木センター | 二戸市 | 二戸市・軽米町・ 九戸村・一戸町 | 1,100.21 | 58,143 | | |
| 計 | | | | 15,278.77 | 1,296,085 | | |

(注) 資料出所:「岩手県統計年鑑」、「岩手県毎月人口推計速報」(平成25. 4. 1)

(2) 広域振興局土木部及び土木センター以外の事務所（ダム関係事務所等）

| 名 称 | 位 置 |
|---------------------------|-------------|
| 盛岡広域振興局土木部網取ダム管理事務所 | 盛 岡 市 |
| 盛岡広域振興局土木部築川ダム建設事務所 | 盛 岡 市 |
| 沿岸広域振興局大船渡土木センター津付ダム建設事務所 | 気 仙 郡 住 田 町 |
| 県北広域振興局土木部滝ダム管理事務所 | 久 慈 市 |
| 北上川上流流域下水道事務所 | 盛 岡 市 |
| 花巻空港事務所 | 花 巻 市 |

5 県土整備部の分掌事務

◎ 本庁

◆ 県土整備企画室

- (1) 県土整備行政の企画及び調整に関すること。
- (2) 部内の事務管理、人事、予算、経理及び物品の管理に関すること。
- (3) 部内の事務に係る叙位、叙勲及び褒章（紺綬褒章を除く。）に関すること。
- (4) 岩手県営内丸駐車場の管理に関すること。
- (5) 流域下水道事務所、空港事務所に関すること。
- (6) 部内行政品質の向上に関すること。
- (7) 公有地の拡大の推進に関すること（政策推進室及び市町村課の主管に属するものを除く。）。
- (8) 国土交通省所管国有財産の管理及び処分に関すること（他課等の主管に属するものを除く。）。
- (9) 土地収用の事業認定その他の手続き及び処分に関すること。
- (10) 土木事業の執行に伴う損失補償に関すること。
- (11) 公用若しくは公共用に供する土地又は公共の利益のために取得する必要がある土地の先行取得に関すること（他課等の主管に属するものを除く。）。
- (12) 事業認定審議会に関すること。
- (13) 収用委員会に関すること。
- (14) 部の総括に関すること。
- (15) 部内各課等の連絡に関すること。
- (16) 部内他課の主管に属しないこと。

◆ 建設技術振興課

- (1) 建設業の振興に関すること。
- (2) 建設業者の許可及び指導監督並びに経営事項の審査に関すること。
- (3) 建設業者団体に対する指導、助言及び勧告に関すること。
- (4) 浄化槽工事業者の登録及び指導監督並びに特例浄化槽工事業者の届出に関すること。
- (5) 建設工事統計に関すること（他課等の主管に属するものを除く。）。
- (6) 建設機械の打刻及び打刻の検認に関すること。
- (7) 土地等の使用及び立入り公告等に関すること（他課等の主管に属するものを除く。）。
- (8) 県営建設工事の請負契約に係る競争入札参加者の資格（総務室の主管に属するものを除く。）に関すること。
- (9) 建設関連業務の委託契約に係る競争入札参加者の資格及び指名並びに入札に関すること（指名及び入札にあっては、他部の主管に属するものを除く。）。
- (10) 建設関連業務の委託契約の制度に関すること（建築関係建設コンサルタント業務以外にあっては、他部局等の主管に属するものを除き、広域振興局並びに農林水産部及び県土整備部に属する出先機関の実施分を含む。）。
- (11) 建設工事紛争審査会に関すること。
- (12) 公共工事に関する検査に関すること（他課等の主管に属するものを除く。）。
- (13) 公共事業の執行の適正化に関すること（他課等の主管に属するものを除く。）。
- (14) 建設工事に係る資材の再資源化等の促進に関すること。
- (15) 公共工事に関する安全対策に関すること（他課等の主管に属するものを除く。）。
- (16) 公共工事及に関する技術の向上に関すること。
- (17) 公共工事の設計積算基準等の技術管理に関すること（他課等の主管に属するものを除く。）。
- (18) 公共工事の監督及び環境対策の総括に関すること（他課等の主管に属するものを除く。）。
- (19) 公共事業の効率性の向上及び執行の適正化に関すること（他課等の主管に属するものを除く。）。
- (20) 東日本大震災津波に係る災害復旧事業における円滑な工事の施工の確保に関すること。

◆ 道路建設課

- (1) 道路の整備に関する企画調査に関すること。
- (2) 高速自動車国道の建設促進に関すること（県土整備企画室の主管に属するものを除く。）。
- (3) 道路の新設及び改築に関すること。

◆ 道路環境課

- (1) 路線の認定に関すること。
- (2) 軌道に関する認可に関すること。
- (3) 道路の整備に係る環境対策に関すること。
- (4) 道路の維持、修繕その他の管理に関すること。
- (5) 交通安全施設等の整備事業に関すること。
- (6) 自転車道の整備に関すること。
- (7) 建設機械の整備事業に関すること。
- (8) 市町村道の代行事業に関すること。

◆ 河川課

- (1) 河川及び海岸（他課等の主管に属するものを除く。第4号において同じ。）の改良及び維持管理に関すること。
- (2) 砂利採取業（河川において砂利の採取を行うものに限る。）の指導監督に関すること。
- (3) 公有水面（港湾区域及び漁港区域内に係るものを除く。）の埋立てに関すること。
- (4) 水防に関すること。
- (5) 河川総合開発事業の企画に関すること。
- (6) 河川管理施設としてのダムの調査、建設及び管理に関すること。
- (7) 河川管理者以外の者が設置するダムの検査及び管理の指導に関すること。
- (8) 水防協議会に関すること。

◆ 砂防災課

- (1) 公共土木施設の災害復旧事業に関すること。
- (2) 砂防に関すること。
- (3) 地すべり等防止に関すること。
- (4) 急傾斜地崩壊による災害の防止に関すること。
- (5) 土砂災害警戒区域等における土砂災害防止対策の推進に関すること。

◆ 都市計画課

- (1) 都市計画、都市計画制限及び都市計画事業に関すること。
- (2) 道路及び公園等のひとにやさしいまちづくりの推進に関すること（他課等の主管に属するものを除く。）。
- (3) 土地区画整理事業に関すること。
- (4) 優良な宅地の認定に関すること。
- (5) 都市公園に関すること。
- (6) 低炭素まちづくり計画に係る総合的な調整に関すること。
- (7) 駐車場に関すること。
- (8) まちづくりに関する総合支援に関すること（他課等の主管に属するものを除く。）。
- (9) 市街地の再開発等に係る事業に関すること。
- (10) 景観形成に関すること。
- (11) 屋外広告物に関すること。
- (12) 開発審査会、都市計画審議会及び景観形成審議会に関すること。

◆ 下水環境課

- (1) 汚水処理の総合的な企画及び調整並びに推進に関する事。
- (2) 流域下水道の設置、改築及び維持管理に関する事。
- (3) 汚水処理施設の維持管理に係る助言に関する事。
- (4) 公共下水道及び集落排水施設に関する事。
- (5) 浄化槽の整備に関する事。

◆ 建築住宅課

- (1) 住宅の整備に関する企画調整に関する事。
- (2) 県営住宅及び県営特定公共賃貸住宅の整備及び管理に関する事。
- (3) 市町村の公営住宅及び特定公共賃貸住宅の指導監督に関する事。
- (4) 農地所有者等賃貸住宅に関する事。
- (5) 建築動態統計に関する事。
- (6) 独立行政法人住宅金融支援機構及び独立行政法人都市再生機構に関する事。
- (7) 地域優良住宅に関する事。
- (8) 優良な住宅の認定に関する事。
- (9) 特定優良賃貸住宅の供給の促進及び優良田園住宅の建設の促進に関する事。
- (10) 高齢者等住宅確保要配慮者の居住の安定確保に関する事。
- (11) 宅地建物取引業に関する事。
- (12) 不動産特定共同事業に関する事。
- (13) 住宅の品質確保の促進等及び住宅瑕疵担保責任の履行確保に関する事。
- (14) 長期優良住宅の普及の促進及び長期優良住宅建築等計画の認定等に関する事。
- (15) 低炭素建築物の普及の促進及び低炭素建築物新築計画の認定等に関する事。
- (16) 住宅地区改良事業に関する事。
- (17) 建築士に関する事。
- (18) 建築の指導及び取締りに関する事。
- (19) 建築物の防災対策に関する事。
- (20) 公共的施設（道路及び公園等を除く。）のひとにやさしいまちづくりの推進に関する事。
- (21) 宅地造成等の規制に関する事。
- (22) 建築審査会及び建築士審査会に関する事。
- (23) 営繕工事に係る設計、審査及び監理に関する事。

◆ 港湾課

- (1) 港湾の建設、改良及び維持管理に関する事。
- (2) 港湾統計に関する事。
- (3) 港湾区域内における公有水面の埋立てに関する事。
- (4) 港湾の振興に関する事。
- (5) 地方港湾審議会に関する事。

◆ 空港課

- (1) 空港の建設、改良及び維持管理に関する事。
- (2) 空港施設の管理に関する事。
- (3) 空港の振興に関する事。
- (4) 航空に関する事。

◎ 出先機関

◆ 広域振興局土木部及び土木センター

(盛岡広域振興局土木部、岩手土木センター、県南広域振興局土木部、花巻土木センター、北上土木センター、遠野土木センター、一関土木センター、千厩土木センター、沿岸広域振興局土木部、宮古土木センター、岩泉土木センター、大船渡土木センター、県北広域振興局土木部、二戸土木センター)

※ 次表の「分掌事務」欄に掲げる事務のうち、「分掌の区分」欄のそれぞれ該当する部又は土木センターの欄に○印のあるものを分掌する。

| 分掌事務 | 分掌の区分 | | 備考 |
|---|-------|--------|--|
| | 土木部 | 土木センター | |
| 1 広域振興圏域の土木及び住宅施策の企画及び調整に関する こと。 | ○ | | |
| 2 地域の土木及び住宅施策の推進に関する こと。 | ○ | ○ | 1 岩手土木センターにあつては、 地域の住宅施策の推進を除く。 2 一関土木センターにあつては、 千厩土木センターが分掌する事 務を併せて処理する。 |
| 3 道路、河川、港湾、海岸（他部等の主管に属するものを除 く。以下5の項において同じ。）、県営住宅及び県営特定公 共賃貸住宅の建設工事並びに都市計画、下水道、砂防、地す べり防止、急傾斜地崩壊防止及び土砂災害警戒区域等の土砂 災害防止に係る建設工事に関する こと。 | ○ | ○ | 1 花巻土木センターにあつては 北上土木センターが、一関土木セ ンターにあつては千厩土木セン ターが分掌する道路の建設工事 に関する事務を併せて処理する。 2 一関土木センターにあつては、 千厩土木センターが分掌する県 営住宅及び県営特定公共賃貸住 宅の建設工事に関する事務を併 せて処理する。 |
| 4 建設工事の検査に関する こと。 | ○ | ○ | 北上土木センター、遠野土木セン ター及び千厩土木センターを除く。 |
| 5 道路、都市公園、河川、港湾、海岸、県営住宅及び県営特 定公共賃貸住宅の管理並びに砂防、地すべり防止及び急傾斜 地崩壊防止のために必要な管理に関する こと。 | ○ | ○ | |
| 6 公有地の拡大の推進に関する こと（土木部の主管に属する ものに限る。）。 | ○ | | |
| 7 国土交通省所管国有財産の管理及び処分に関する こと。 | ○ | ○ | |
| 8 土木事業の執行に伴う土地等の取得及び補償に関する こと。 | ○ | ○ | 花巻土木センターにあつては北 上土木センターが、一関土木セン ターにあつては千厩土木センターが 分掌する事務を併せて処理する。 |
| 9 公用若しくは公共用に供する土地又は公共の利益のために 取得する必要がある土地の先行取得に関する こと（水産部の 主管に属するものを除く。）。 | ○ | ○ | |
| 10 市町村が行う補助工事の指導監督に関する こと（水産部の 主管に属するものを除く。）。 | ○ | ○ | 一関土木センターにあつては、千 厩土木センターが分掌する事務を 併せて処理する。 |
| 11 建設業者の許可及び指導監督並びに経営事項の審査に関 する こと。 | ○ | ○ | 花巻土木センターにあつては遠 野土木センターが、一関土木セン ターにあつては千厩土木センターが 分掌する事務を併せて処理する。 |
| 12 浄化槽工事業者の登録及び指導監督並びに特例浄化槽工 事業者の届出に関する こと。 | ○ | ○ | |
| 13 建設工事統計に関する こと。 | ○ | ○ | |
| 14 建設工事に係る資材の再資源化等の促進に関する こと。 | ○ | ○ | |
| 15 砂利採取業（河川において砂利の採取を行うものに限る。） の指導監督に関する こと。 | ○ | ○ | |
| 16 公有水面（漁港区域内に係るものを除く。）の埋立てに関 する こと。 | ○ | ○ | |

| 分掌事務 | 分掌の区分 | | 備考 |
|---|-------|--------|---|
| | 土木部 | 土木センター | |
| 17 水防に関すること。 | ○ | ○ | |
| 18 都市計画及び都市計画事業の指導監督に関すること。 | ○ | ○ | |
| 19 都市計画制限に関すること。 | ○ | ○ | |
| 20 駐車場に関すること。 | ○ | ○ | |
| 21 市街地再開発事業の施行地区内における建築行為等の制限に関すること。 | ○ | ○ | |
| 22 新住宅市街地開発事業により造成された造成宅地等に関する権利の処分の制限に関すること。 | ○ | ○ | |
| 23 景観形成に関すること。 | ○ | ○ | 盛岡広域振興局土木部にあっては岩手土木センターが、一関土木センターにあっては千厩土木センターが分掌する建築物及び工作物に係る事務を併せて処理する。 |
| 24 屋外広告物の取締りに関すること。 | ○ | ○ | |
| 25 汚水処理の企画及び調整並びに推進に関すること。 | ○ | ○ | 一関土木センターにあっては、千厩土木センターが分掌する事務を併せて処理する。 |
| 26 市町村の公共下水道、農業集落排水施設及び浄化槽の整備に関すること。 | ○ | ○ | |
| 27 県営住宅及び県営特定公共賃貸住宅の建設工事に係る設計及び積算に関すること。 | ○ | | 盛岡広域振興局土木部に限る。 |
| 28 市町村の公営住宅等の用途廃止に係る審査に関すること。 | ○ | ○ | 1 岩手土木センターを除く。 2 一関土木センターにあっては、千厩土木センターが分掌する事務を併せて処理する。 |
| 29 独立行政法人住宅金融支援機構融資住宅の工事の審査に関すること。 | ○ | ○ | |
| 30 建築士事務所の登録及び指導監督に関すること。 | ○ | ○ | |
| 31 宅地建物取引業者の免許及び指導監督に関すること。 | ○ | ○ | |
| 32 高齢者円滑入居賃貸住宅の登録等に関すること。 | ○ | ○ | |
| 33 被災建築物の応急危険度判定に関すること。 | ○ | ○ | |
| 34 公共的施設のひとにやさしいまちづくりの推進に関すること。 | ○ | ○ | |
| 35 宅地造成の許可及び指導監督に関すること。 | ○ | ○ | |
| 36 長期優良住宅建築等計画の認定等に関すること。 | ○ | ○ | |
| 37 事業計画のある道路の指定及び道路の位置の指定に関すること。 | ○ | ○ | |
| 38 住宅瑕疵担保履行に係る届出等に関すること。 | ○ | ○ | |
| 39 港湾統計に関すること。 | ○ | ○ | |
| 40 岩手県収入証紙の受渡し、交換、廃棄及び購入代金の還付に関すること。 | | ○ | 北上土木センター、遠野土木センター及び千厩土木センターに限る。 |
| 41 情報公開及び個人情報の連絡調整に関すること（総務部総務センターの主管に属するものを除く。）。 | | ○ | |

- ◆ ダム管理事務所（盛岡広域振興局土木部綱取ダム管理事務所、県北広域振興局土木部滝ダム管理事務所）
ダムの維持管理及び当該ダムに係る河川の管理に関すること。
- ◆ ダム建設事務所（盛岡広域振興局土木部築川ダム建設事務所、沿岸広域振興局土木部大船渡土木センター津付ダム建設事務所）
ダム建設工事及び当該ダムに係る河川の管理に関すること。
- ◆ 北上川上流流域下水道事務所
 - （1）流域下水道建設工事に関すること。
 - （2）流域下水道の管理に関すること。
- ◆ 花巻空港事務所
空港の管理及び建設工事に関すること。

6 県土整備部の職員数(平成25. 4. 1現在)

(単位:人)

| 区 分 | | 従 前 の 吏 員 | | | | | 従 前 の 技 労 職 員 | 合 計 | |
|---|-----------|-----------|-----|-----|-----|-------|------------------|-----|-----|
| | | 事 務 | 技 術 | | | | | | 計 |
| | | | | 土 木 | 建 築 | そ の 他 | | | |
| 本 庁 | 県土整備企画室 | 19 | 6 | 6 | | | 25 | 25 | |
| | 建設技術振興課 | 4 | 13 | 11 | 2 | | 17 | 17 | |
| | 道路建設課 | | 12 | 12 | | | 12 | 12 | |
| | 道路環境課 | 5 | 9 | 9 | | | 14 | 14 | |
| | 河川課 | 3 | 18 | 17 | | 1 | 21 | 21 | |
| | 砂防災害課 | 2 | 9 | 9 | | | 11 | 11 | |
| | 都市計画課 | 5 | 21 | 19 | 2 | | 26 | 26 | |
| | 下水環境課 | 2 | 10 | 9 | | 1 | 12 | 12 | |
| | 建築住宅課 | 8 | 40 | | 30 | 10 | 48 | 48 | |
| | 港湾課 | 3 | 5 | 5 | | | 8 | 8 | |
| | 空港課 | 7 | 1 | 1 | | | 8 | 8 | |
| | 計 | 58 | 144 | 98 | 34 | 12 | 202 | 202 | |
| 出 先 機 関 （ 事 務 所 ） | 盛岡) 土木部 | 16 | 38 | 28 | 10 | | 54 | 3 | 57 |
| | 綱取ダム管理事務所 | | 4 | 3 | | 1 | 4 | | 4 |
| | 築川ダム建設事務所 | 2 | 10 | 10 | | | 12 | | 12 |
| | 岩手土木センター | 7 | 16 | 16 | | | 23 | 2 | 25 |
| | 県南) 土木部 | 10 | 24 | 21 | 3 | | 34 | 2 | 36 |
| | 花巻土木センター | 10 | 19 | 17 | 2 | | 29 | 3 | 32 |
| | 北上土木センター | 5 | 15 | 14 | 1 | | 20 | 3 | 23 |
| | 遠野土木センター | 8 | 17 | 15 | 2 | | 25 | 1 | 26 |
| | 一関土木センター | 10 | 19 | 17 | 2 | | 29 | 2 | 31 |
| | 千厩土木センター | 4 | 10 | 10 | | | 14 | 2 | 16 |
| | 沿岸) 土木部 | 17 | 48 | 44 | 3 | 1 | 65 | 3 | 68 |
| | 宮古土木センター | 22 | 52 | 47 | 3 | 2 | 74 | 3 | 77 |
| | 岩泉土木センター | 7 | 22 | 21 | 1 | | 29 | 2 | 31 |
| | 大船渡土木センター | 21 | 53 | 45 | 5 | 3 | 74 | 1 | 75 |
| | 津付ダム建設事務所 | 2 | 7 | 7 | | | 9 | | 9 |
| | 県北) 土木部 | 11 | 30 | 27 | 3 | | 41 | 2 | 43 |
| | 滝ダム管理事務所 | | 4 | 4 | | | 4 | | 4 |
| 二戸土木センター | 7 | 18 | 16 | 2 | | 25 | 2 | 27 | |
| 北上川上流流域下水道事務所 | 5 | 16 | 7 | | 9 | 21 | 1 | 22 | |
| 花巻空港事務所 | 6 | 6 | 3 | | 3 | 12 | | 12 | |
| | 計 | 170 | 428 | 372 | 37 | 19 | 598 | 32 | 630 |
| 合 計 | | 228 | 572 | 470 | 71 | 31 | 800 | 32 | 832 |

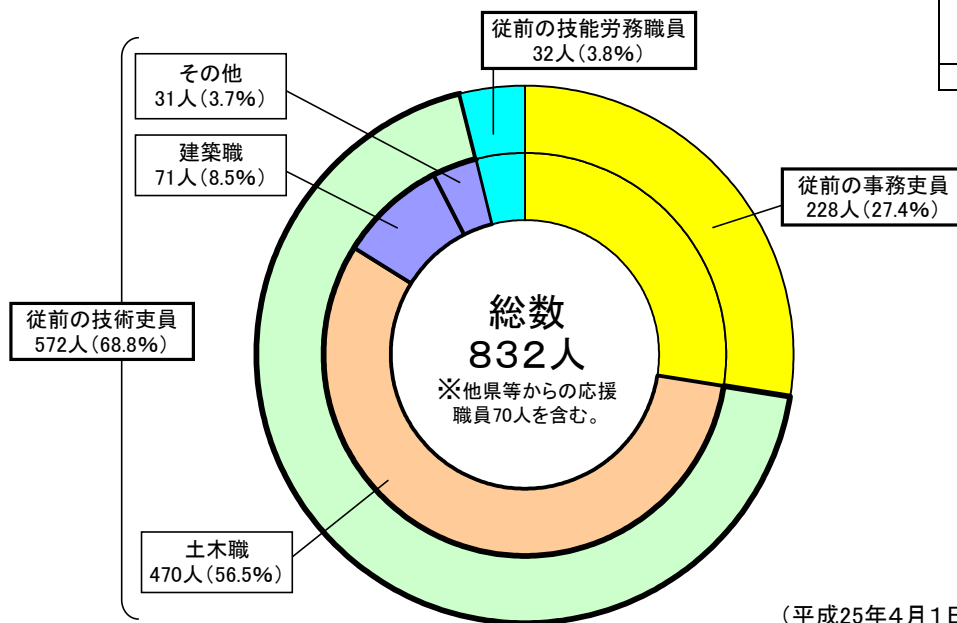
※他県等からの派遣職員70人を含む。

7 県土整備部職員数の推移

| 区分 | 単位 | H11 | 12 | 13 | 14 | 15 | 16 | 17 | 18 | 19 | 20 | 21 | 22 | 23 | 24 | 25 | |
|---------|------|-----|-------|-------|-------|-------|-------|-------|-------|-------|-------|-------|-------|-------|-------|-------|-------|
| 従前の事務吏員 | 本庁 | 人 | 76 | 76 | 75 | 77 | 78 | 77 | 77 | 70 | 68 | 65 | 61 | 58 | 56 | 58 | 58 |
| | 出先機関 | 人 | 201 | 201 | 170 | 169 | 167 | 162 | 157 | 155 | 150 | 146 | 142 | 142 | 134 | 155 | 170 |
| | 計 | 人 | 277 | 277 | 245 | 246 | 245 | 239 | 234 | 225 | 218 | 211 | 203 | 200 | 190 | 213 | 228 |
| | 構成比 | % | 32.3 | 32.0 | 28.9 | 28.8 | 29.1 | 29.0 | 28.6 | 27.1 | 27.1 | 27.0 | 26.5 | 28.7 | 28.3 | 27.2 | 27.4 |
| 従前の技術吏員 | 本庁 | 人 | 118 | 120 | 142 | 141 | 142 | 143 | 153 | 152 | 150 | 146 | 144 | 131 | 128 | 137 | 144 |
| | 出先機関 | 人 | 407 | 413 | 411 | 417 | 408 | 399 | 389 | 412 | 398 | 389 | 383 | 330 | 320 | 401 | 428 |
| | 計 | 人 | 525 | 533 | 553 | 558 | 550 | 542 | 542 | 564 | 548 | 535 | 527 | 461 | 448 | 538 | 572 |
| | 構成比 | % | 61.2 | 61.6 | 65.1 | 65.4 | 65.2 | 65.7 | 66.2 | 68.0 | 68.2 | 68.4 | 68.9 | 66.2 | 66.7 | 68.7 | 68.8 |
| 従前の技労職員 | 本庁 | 人 | 4 | 4 | 0 | 0 | 0 | 0 | 0 | 0 | 0 | 0 | 0 | 0 | 0 | 0 | 0 |
| | 出先機関 | 人 | 52 | 51 | 51 | 49 | 48 | 44 | 43 | 40 | 38 | 36 | 35 | 35 | 34 | 32 | 32 |
| | 計 | 人 | 56 | 55 | 51 | 49 | 48 | 44 | 43 | 40 | 38 | 36 | 35 | 35 | 34 | 32 | 32 |
| | 構成比 | % | 6.5 | 6.4 | 6.0 | 5.7 | 5.7 | 5.3 | 5.3 | 4.8 | 4.7 | 4.6 | 4.6 | 5.0 | 5.1 | 4.1 | 3.8 |
| 計 | 本庁 | 人 | 198 | 200 | 217 | 217 | 220 | 220 | 230 | 222 | 218 | 211 | 205 | 189 | 184 | 195 | 202 |
| | 出先機関 | 人 | 660 | 665 | 632 | 635 | 623 | 605 | 589 | 607 | 586 | 571 | 560 | 507 | 488 | 588 | 630 |
| | 計 | 人 | 858 | 865 | 849 | 853 | 843 | 825 | 819 | 829 | 804 | 782 | 765 | 696 | 672 | 783 | 832 |
| | 構成比 | % | 100.0 | 100.0 | 100.0 | 100.0 | 100.0 | 100.0 | 100.0 | 100.0 | 100.0 | 100.0 | 100.0 | 100.0 | 100.0 | 100.0 | 100.0 |

【他県等からの応援職員】

| 職種 | 人数 | |
|----|-----|----|
| 事務 | 3 | |
| 用地 | 5 | |
| 技術 | 土木 | 45 |
| | 建築 | 10 |
| | その他 | 4 |
| | 電気 | 3 |
| | 機械 | 3 |
| 計 | 70 | |



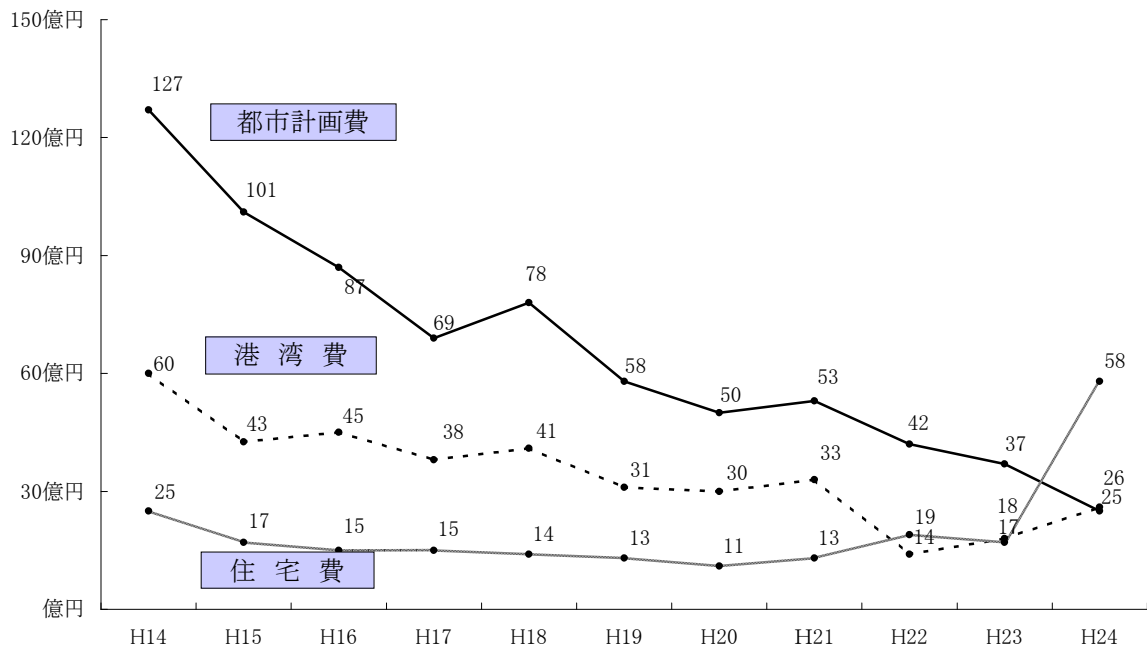
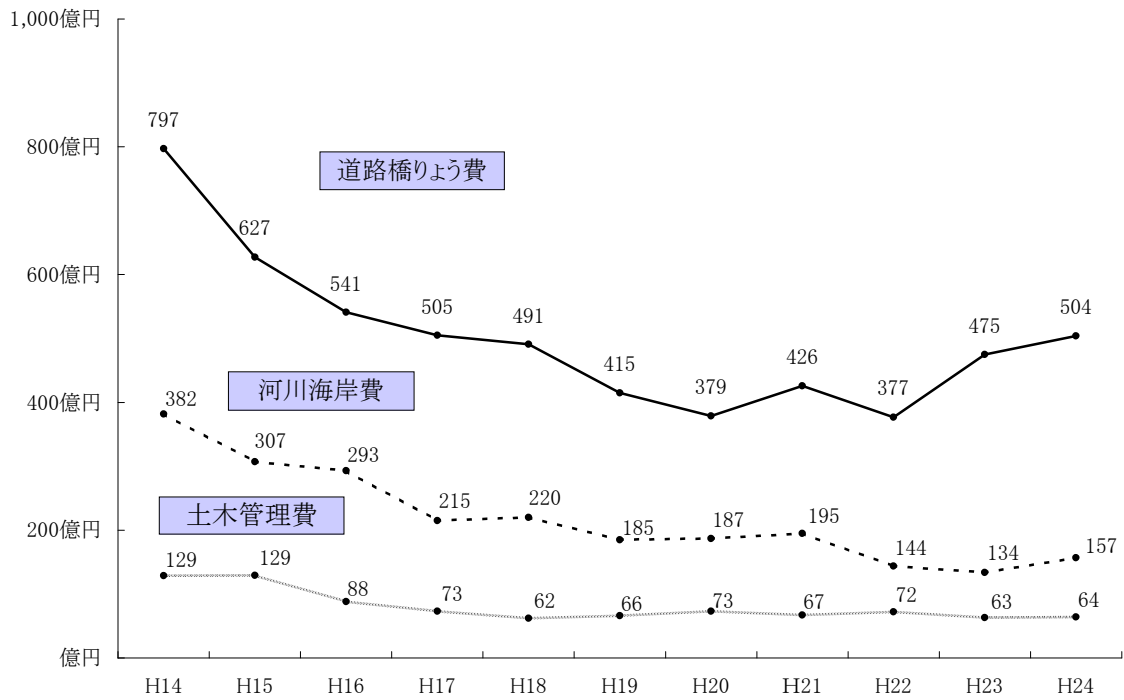
8 附属機関

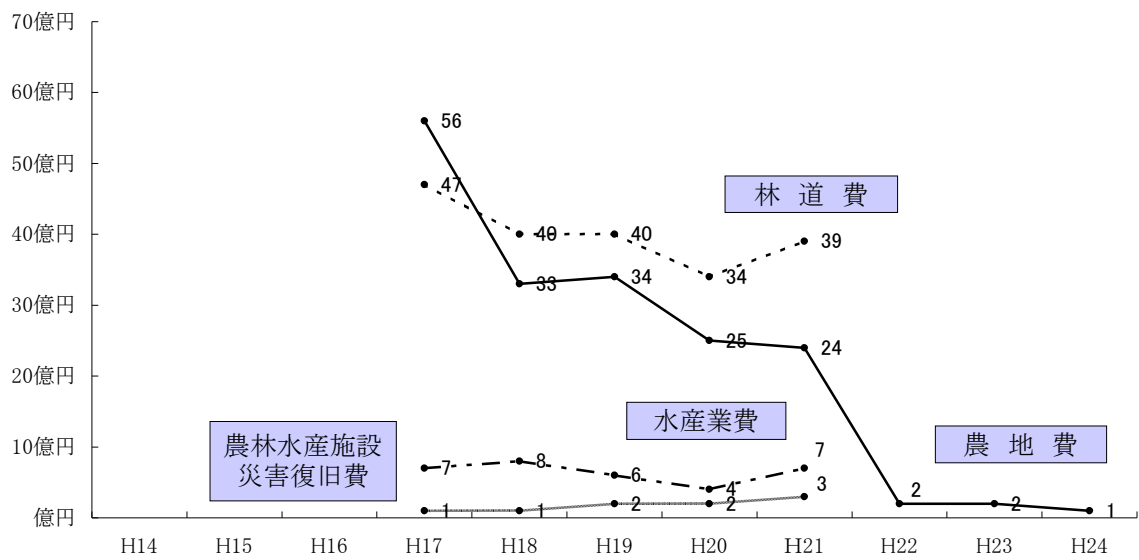
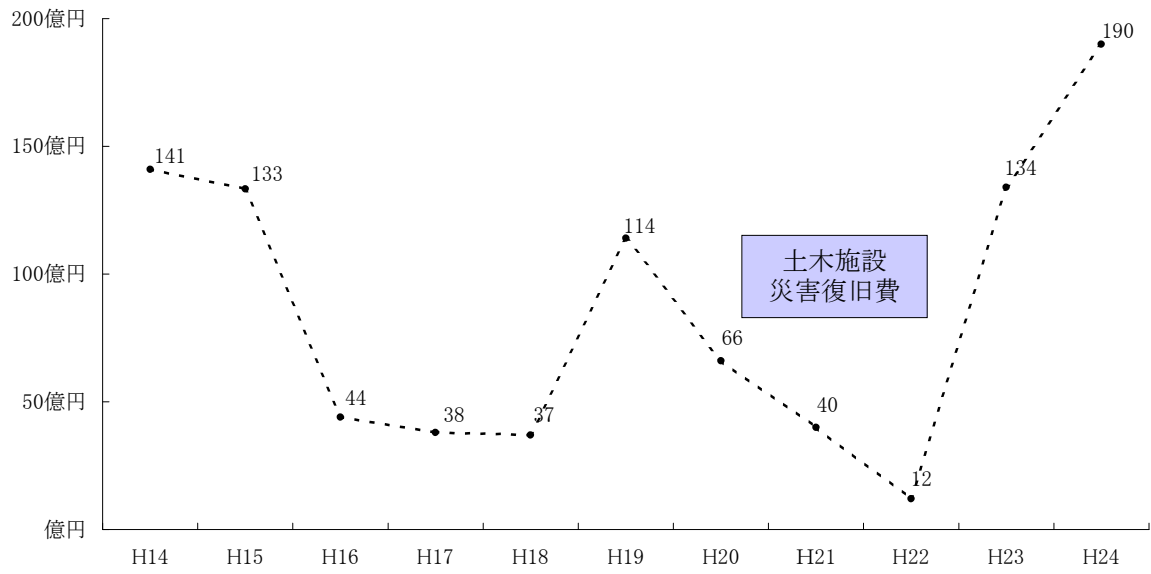
| 名 称 | 所 掌 事 務 | 主 管 課 |
|--------------|---|---------|
| 岩手県事業認定審議会 | 土地収用法(昭和26年法律第219号)第34条の7第1項の規定による同法の規定によりその権限に属させられた事項の調査審議に関すること。 | 県土整備企画室 |
| 岩手県建設工事紛争審査会 | 建設業法(昭和24年法律第100号)第25条の規定による建設工事の請負契約に関する紛争についてのあっせん、調停及び仲裁に関すること。 | 建設技術振興課 |
| 岩手県都市計画審議会 | 都市計画法(昭和43年法律第100号)第77条第1項及び第2項の規定による都市計画に関する事項の調査審議及び関係行政機関に対する建議に関すること。 | 都市計画課 |
| 岩手県開発審査会 | 都市計画法第34条第14号の規定による市街化調整区域に係る開発行為に関する審議及び同法第50条第1項の規定による審査請求に対する裁決に関すること。 | 都市計画課 |
| 岩手県建築審査会 | 建築基準法(昭和25年法律第201号)第78条の規定による特定行政庁等の処分等に対する審査請求の裁決及び壁面線の指定等に対する同意並びに同法の施行に関する重要事項の調査審議に関すること。 | 建築住宅課 |
| 岩手県建築士審査会 | 建築士法(昭和25年法律第202号)第28条の規定による二級建築士試験及び木造建築士試験に関する事務並びに同法に規定する同意に関すること。 | 建築住宅課 |
| 岩手県地方港湾審議会 | 港湾法(昭和25年法律第218号)第35条の2第1項の規定による重要港湾に関する重要事項の調査審議に関すること。 | 港湾課 |
| 岩手県水防協議会 | 水防法(昭和24年法律第193号)第8条第1項及び第2項の規定による水防計画その他水防に関する重要事項の調査審議及び関係機関に対する意見の陳述に関すること。 | 河川課 |
| 岩手県景観形成審議会 | 岩手の景観の保全と創造に関する条例(平成5年岩手県条例第35号)第25条の規定により、県土の良好な景観の形成に関する重要事項及び屋外広告物条例(昭和46年岩手県条例第44号)によりその権限に属させられた事項を調査審議すること。 | 都市計画課 |

2 予算決算関係

| | | |
|----|-------------------------|----|
| 9 | 県土整備部所管一般会計目的別歳出決算規模推移表 | 25 |
| 10 | 県一般会計歳入歳出予算総括表 | 27 |
| 11 | 県土整備部所管一般会計予算 | 28 |
| | (1) 予算規模の推移 | 28 |
| | (2) 財源別歳入予算 | 29 |
| | (3) 性質別歳出予算 | 29 |
| 12 | 県土整備部所管特別会計予算 | 30 |
| 13 | 公共事業の予算 | 30 |
| 14 | 県一般会計歳入歳出決算 | 31 |
| 15 | 一般会計歳出決算規模の推移 | 32 |
| 16 | 県土整備部所管特別会計歳出決算規模の推移 | 33 |
| | (1) 土地先行取得事業特別会計 | 33 |
| | (2) 流域下水道事業特別会計 | 33 |
| | (3) 港湾整備事業特別会計 | 33 |

9 県土整備部所管一般会計目的別歳出決算規模推移表





10 県一般会計歳入歳出予算総括表

(歳入)

(単位:百万円、%)

| 款別 | 平成25年度 | | 平成24年度 | | 比較 | |
|---------------|-----------|-------|-----------|-------|-----------|--------|
| | 当初予算額(A) | 構成比 | 当初予算額(B) | 構成比 | (A) - (B) | 増減率 |
| 1 県税 | 110,009 | 9.6 | 100,920 | 9.0 | 9,089 | 9.0 |
| 2 地方消費税清算金 | 25,660 | 2.2 | 24,537 | 2.2 | 1,123 | 4.6 |
| 3 地方譲与税 | 21,403 | 1.9 | 19,305 | 1.7 | 2,098 | 10.9 |
| 4 地方特例交付金 | 281 | 0.0 | 218 | 0.0 | 63 | 28.9 |
| 5 地方交付税 | 293,238 | 25.5 | 313,419 | 28.0 | △ 20,181 | △ 6.4 |
| 6 交通安全対策特別交付金 | 511 | 0.0 | 521 | 0.0 | △ 10 | △ 1.9 |
| 7 分担金及び負担金 | 3,526 | 0.3 | 6,593 | 0.6 | △ 3,067 | △ 46.5 |
| 8 使用料及び手数料 | 4,549 | 0.4 | 4,518 | 0.4 | 31 | 0.7 |
| 9 国庫支出金 | 212,985 | 18.5 | 212,238 | 19.0 | 747 | 0.4 |
| 10 財産収入 | 815 | 0.1 | 1,000 | 0.1 | △ 185 | △ 18.5 |
| 11 寄附金 | 100 | 0.0 | 22 | 0.0 | 78 | 354.5 |
| 12 繰入金 | 118,661 | 10.3 | 91,643 | 8.2 | 27,018 | 29.5 |
| 13 繰越金 | 0 | 0.0 | 0 | 0.0 | 0 | 0.0 |
| 14 諸収入 | 277,715 | 24.1 | 249,516 | 22.3 | 28,199 | 11.3 |
| 15 県債 | 82,250 | 7.1 | 93,878 | 8.4 | △ 11,628 | △ 12.4 |
| 歳入合計 | 1,151,702 | 100.0 | 1,118,330 | 100.0 | 33,372 | 3.0 |

(歳出)

| | | | | | | |
|----------|-----------|-------|-----------|-------|----------|--------|
| 1 議会費 | 1,383 | 0.1 | 1,335 | 0.1 | 48 | 3.6 |
| 2 総務費 | 27,427 | 2.4 | 24,965 | 2.2 | 2,462 | 9.9 |
| 3 民生費 | 91,132 | 7.9 | 95,324 | 8.5 | △ 4,192 | △ 4.4 |
| 4 衛生費 | 186,519 | 16.2 | 135,547 | 12.1 | 50,972 | 37.6 |
| 5 労働費 | 24,363 | 2.1 | 25,930 | 2.3 | △ 1,567 | △ 6.0 |
| 6 農林水産業費 | 78,061 | 6.8 | 66,492 | 5.9 | 11,569 | 17.4 |
| 7 商工費 | 131,016 | 11.4 | 127,296 | 11.4 | 3,720 | 2.9 |
| 8 土木費 | 116,011 | 10.1 | 107,458 | 9.6 | 8,553 | 8.0 |
| 9 警察費 | 26,862 | 2.3 | 27,396 | 2.4 | △ 534 | △ 1.9 |
| 10 教育費 | 145,711 | 12.7 | 149,681 | 13.4 | △ 3,970 | △ 2.7 |
| 11 災害復旧費 | 137,623 | 11.9 | 179,121 | 16.0 | △ 41,498 | △ 23.2 |
| 12 公債費 | 127,324 | 11.1 | 122,606 | 11.0 | 4,718 | 3.8 |
| 13 諸支出金 | 57,970 | 5.0 | 54,879 | 4.9 | 3,091 | 5.6 |
| 14 予備費 | 300 | 0.0 | 300 | 0.0 | 0 | 0.0 |
| 歳出合計 | 1,151,702 | 100.0 | 1,118,330 | 100.0 | 33,372 | 3.0 |

| | | | | | | | |
|----|----------------------------------|-----------|-------|-----------|-------|----------|-------|
| 参考 | 自主財源 (1,2,7,8,10,11,12,13,14) | 541,035 | 47.0 | 478,749 | 42.8 | 62,286 | 13.0 |
| | 依存財源 (3,4,5,6,9,15) | 610,668 | 53.0 | 639,579 | 57.2 | △ 28,911 | △ 4.5 |
| | 計 | 1,151,702 | 100.0 | 1,118,330 | 100.0 | 33,372 | 3.0 |

注 端数調整により、計数が一致しない場合があること。

11 県土整備部所管一般会計予算

(1) 予算規模の推移

(単位:百万円、%)

| 科 目 | 平成20年度 | | | 平成21年度 | | | 平成22年度 | | |
|--------------------|---------|-----------------|-------|---------|-----------------|-------|---------|-----------------|-------|
| | 予算額 | 構成比 | 前年比 | 予算額 | 構成比 | 前年比 | 予算額 | 構成比 | 前年比 |
| 6款 農 林 水 産 業 費 | 7,315 | 9.0 | 92.3 | 6,921 | 8.4 | 94.6 | 674 | 0.9 | 9.7 |
| 3項 農地費 | 2,826 | 3.5 | 84.2 | 2,593 | 3.2 | 91.8 | 674 | 1.0 | 26.0 |
| 4項 林業費 | 3,902 | 4.8 | 98.1 | 3,748 | 4.5 | 96.1 | | | 皆減 |
| 5項 水産業費 | 587 | 0.7 | 100.3 | 580 | 0.7 | 98.8 | | | 皆減 |
| 8款 土 木 費 | 69,573 | 84.8 | 93.1 | 70,640 | 85.3 | 101.5 | 70,776 | 93.3 | 100.2 |
| 1項 土木管理費 | 7,919 | 9.7 | 99.1 | 6,229 | 7.5 | 78.7 | 7,975 | 10.5 | 128.0 |
| 2項 道路橋りょう費 | 36,616 | 44.6 | 91.8 | 37,999 | 45.9 | 103.8 | 36,959 | 48.8 | 97.3 |
| 3項 河川海岸費 | 16,604 | 20.2 | 93.7 | 17,260 | 20.9 | 104.0 | 17,040 | 22.5 | 98.7 |
| 4項 港湾費 | 2,540 | 3.1 | 101.0 | 2,625 | 3.2 | 103.3 | 2,433 | 3.2 | 92.7 |
| 5項 都市計画費 | 4,758 | 5.8 | 89.7 | 5,414 | 6.5 | 113.8 | 5,081 | 6.7 | 93.8 |
| 6項 住宅費 | 1,136 | 1.4 | 89.6 | 1,113 | 1.3 | 98.0 | 1,288 | 1.7 | 115.7 |
| 11款 災 害 復 旧 費 | 5,124 | 6.2 | 84.0 | 5,186 | 6.3 | 101.2 | 4,305 | 5.7 | 83.0 |
| 1項 農林水産施設 災害復旧費 | 281 | 0.3 | 101.4 | 297 | 0.4 | 105.7 | | | 皆減 |
| 2項 土木施設 災害復旧費 | 4,843 | 5.9 | 83.2 | 4,889 | 5.9 | 100.9 | 4,305 | 5.7 | 88.1 |
| 県土整備部の計 | 82,012 | (12.5) 100.0 | 92.4 | 82,747 | (12.6) 100.0 | 100.9 | 75,756 | (10.8) 100.0 | 91.6 |
| 一般会計の県計 | 658,352 | 100.0 | 90.6 | 658,837 | 100.0 | 100.1 | 698,767 | 100.0 | 106.1 |

| 科 目 | 平成23年度(6月) | | | 平成24年度 | | | 平成25年度 | | |
|--------------------|------------|----------------|-------|-----------|-----------------|--------|-----------|-----------------|-------|
| | 予算額 | 構成比 | 前年比 | 予算額 | 構成比 | 前年比 | 予算額 | 構成比 | 前年比 |
| 6款 農 林 水 産 業 費 | 139 | 0.2 | 20.6 | 152 | 0.1 | 109.4 | 46 | 0.0 | 30.3 |
| 3項 農地費 | 139 | 0.3 | 20.6 | 152 | 0.2 | 109.4 | 46 | 0.1 | 30.3 |
| 4項 林業費 | | | | | | | | | |
| 5項 水産業費 | | | | | | | | | |
| 8款 土 木 費 | 64,753 | 94.3 | 91.5 | 107,458 | 57.9 | 166.0 | 116,010 | 71.0 | 108.0 |
| 1項 土木管理費 | 6,021 | 8.8 | 75.5 | 6,223 | 3.4 | 103.4 | 7,140 | 4.4 | 114.7 |
| 2項 道路橋りょう費 | 34,888 | 50.9 | 94.4 | 50,452 | 27.2 | 144.6 | 58,869 | 36.1 | 116.7 |
| 3項 河川海岸費 | 15,392 | 22.4 | 90.3 | 16,092 | 8.7 | 104.5 | 18,319 | 11.2 | 113.8 |
| 4項 港 湾 費 | 2,337 | 3.4 | 96.1 | 3,097 | 1.7 | 132.5 | 7,590 | 4.6 | 245.1 |
| 5項 都市計画費 | 4,590 | 6.7 | 90.3 | 3,229 | 1.7 | 70.3 | 2,125 | 1.3 | 65.8 |
| 6項 住 宅 費 | 1,525 | 2.2 | 118.4 | 28,365 | 15.3 | 1860.0 | 21,967 | 13.5 | 77.4 |
| 11款 災 害 復 旧 費 | 3,713 | 5.4 | 86.2 | 77,610 | 41.9 | 2090.2 | 47,175 | 28.9 | 60.8 |
| 1項 農林水産施設 災害復旧費 | | | | | | | | | |
| 2項 土木施設 災害復旧費 | 3,713 | 5.4 | 86.2 | 77,610 | 41.9 | 2090.2 | 47,175 | 28.9 | 60.8 |
| 県土整備部の計 | 68,605 | (9.9) 100.0 | 90.6 | 185,220 | (16.6) 100.0 | 270.0 | 163,231 | (14.2) 100.0 | 88.1 |
| 一般会計の県計 | 695,259 | 100.0 | 99.5 | 1,118,330 | 100.0 | 160.9 | 1,151,702 | 100.0 | 103.0 |

注1 上段()は、県の予算額に対する県土整備部の構成比であること。

2 平成17年度以降には、農林道、海岸及び汚水処理分野の移管事業(公共事業の一元化)を含むこと。また、平成22年度から、農林水産業費のうち農林道及び海岸関係の事業について、農林水産部に移管した(戻した)こと。

3 平成24年度以降の土木施設災害復旧費は、11款6項であること。

(2) 財源別歳入予算

(単位:百万円、%)

| 区 分 | 平成25年度 | | 平成24年度 | | 比 較 | | |
|---------|----------|--------|---------|--------|----------------------|------------------|--------|
| | 予算額(A) | 構成比 | 予算額(B) | 構成比 | 増 減 額 (A)-(B)=(C) | 増 減 率 (C)/(B) | |
| 特 定 財 源 | 106,531 | 65.3 | 124,872 | 67.4 | △ 18,341 | △ 14.7 | |
| 内 訳 | 分担金及び負担金 | 219 | 0.1 | 262 | 0.1 | △ 43 | △ 16.4 |
| | 使用料及び手数料 | 2,318 | 1.4 | 2,266 | 1.2 | 52 | 2.3 |
| | 国庫支出金 | 59,373 | 36.4 | 73,652 | 39.8 | △ 14,279 | △ 19.4 |
| | 財産収入 | 11 | 0.0 | 10 | 0.0 | 1 | 10.0 |
| | 繰入金 | 22,446 | 13.8 | 23,378 | 12.6 | △ 932 | △ 4.0 |
| | 諸収入 | 736 | 0.6 | 953 | 0.5 | △ 217 | △ 22.8 |
| | 県債 | 21,428 | 13.1 | 24,351 | 13.1 | △ 2,923 | △ 12.0 |
| 一 般 財 源 | 56,700 | 34.7 | 60,348 | 32.6 | △ 3,648 | △ 6.0 | |
| 合 計 | 163,231 | 100.0 | 185,220 | 100.0 | △ 21,989 | △ 11.9 | |

(3) 性質別歳出予算

(単位:百万円、%)

| 区 分 | 平成25年度 | | 平成24年度 | | 比 較 | |
|---------|---------|-------|---------|-------|----------------------|------------------|
| | 予算額(A) | 構成比 | 予算額(B) | 構成比 | 増 減 額 (A)-(B)=(C) | 増 減 率 (C)/(B) |
| 人件費・物件費 | 5,957 | 3.6 | 4,756 | 2.6 | 1,201 | 25.3 |
| 維持補修費 | 9,241 | 5.7 | 8,111 | 4.4 | 1,130 | 13.9 |
| 補助費等 | 3,477 | 2.1 | 2,607 | 1.4 | 870 | 33.4 |
| 普通建設事業費 | 95,026 | 58.2 | 89,497 | 48.3 | 5,529 | 6.2 |
| 災害復旧事業費 | 45,505 | 27.9 | 73,311 | 39.6 | △ 27,806 | △ 37.9 |
| 公債費 | 0 | 0.0 | 0 | 0.0 | 0 | — |
| 出資金 | 0 | 0.0 | 0 | 0.0 | 0 | — |
| 貸付金 | 5 | 0.0 | 142 | 0.1 | △ 137 | △ 96.5 |
| 繰出金 | 4,020 | 2.5 | 6,796 | 3.7 | △ 2,776 | △ 40.8 |
| 合 計 | 163,231 | 100.0 | 185,220 | 100.0 | △ 21,989 | △ 11.9 |

注 端数調整により、計数が一致しない場合があること。

12 県土整備部所管特別会計予算

(単位:百万円、%)

| 会 計 名 | 平成25年度 | | 平成24年度 | | 比 較 | |
|----------|------------|-------|------------|-------|--------------------|----------------|
| | 予算額 (A) | 構成比 | 予算額 (B) | 構成比 | 増減額 (A)-(B)=(C) | 増減率 (C)/(B) |
| 土地先行取得事業 | 1 | 0.0 | 3 | 0.0 | △ 2 | △ 66.7 |
| 流域下水道事業 | 8,986 | 70.1 | 10,082 | 60.6 | △ 1,096 | △ 10.9 |
| 港湾整備事業 | 3,830 | 29.9 | 6,560 | 39.4 | △ 2,730 | △ 41.6 |
| 計 | 12,817 | 100.0 | 16,645 | 100.0 | △ 3,828 | △ 23.0 |

13 公共事業の予算

(単位:百万円、%)

| 種 別 | 項 目 | 平成25年度 | | 平成24年度 | | 比 較 | |
|------|-------|------------|-------|------------|-------|--------------------|----------------|
| | | 予算額 (A) | 構成比 | 予算額 (B) | 構成比 | 増減額 (A)-(B)=(C) | 増減率 (C)/(B) |
| 治 水 | 河 川 | 8,882 | 6.2 | 6,770 | 4.0 | 2,112 | 31.2 |
| | ダ ム | 3,096 | 2.2 | 4,435 | 2.6 | △ 1,339 | △ 30.2 |
| | 砂 防 | 2,267 | 1.6 | 2,201 | 1.3 | 66 | 3.0 |
| | 計 | 14,245 | 10.0 | 13,406 | 8.0 | 839 | 6.3 |
| 海 岸 | | 2,260 | 1.6 | 2,811 | 1.7 | △ 551 | △ 19.6 |
| 道 路 | | 51,729 | 36.4 | 43,983 | 26.1 | 7,746 | 17.6 |
| 街 路 | | 1,427 | 1.0 | 2,684 | 1.6 | △ 1,257 | △ 46.8 |
| 港 湾 | | 6,972 | 4.9 | 2,670 | 1.6 | 4,302 | 161.1 |
| 住 宅 | | 18,097 | 12.7 | 24,451 | 14.5 | △ 6,354 | △ 26.0 |
| 下 水 | | 343 | 0.2 | 245 | 0.1 | 98 | 40.0 |
| 農業農村 | | 16 | 0.0 | 4 | 0.0 | 12 | 300.0 |
| 災害復旧 | 河 川 等 | 33,293 | 23.4 | 53,976 | 32.0 | △ 20,683 | △ 38.3 |
| | 港 湾 | 13,878 | 9.8 | 24,234 | 14.4 | △ 10,356 | △ 42.7 |
| | 計 | 47,171 | 33.2 | 78,210 | 46.4 | △ 31,039 | △ 39.7 |
| 合 計 | | 142,260 | 100.0 | 168,464 | 100.0 | △ 26,204 | △ 15.6 |

(再掲)公共事業の予算のうち震災分

(単位:百万円、%)

| 種 別 | 項 目 | 平成25年度 | | 平成24年度 | | 比 較 | |
|------|-------|------------|-------|------------|-------|--------------------|----------------|
| | | 予算額 (A) | 構成比 | 予算額 (B) | 構成比 | 増減額 (A)-(B)=(C) | 増減率 (C)/(B) |
| 治 水 | 河 川 | 3,400 | 3.1 | 1,322 | 1.0 | 2,078 | 157.2 |
| | ダ ム | 0 | 0.0 | 0 | 0.0 | 0 | - |
| | 砂 防 | 444 | 0.4 | 196 | 0.1 | 248 | 126.5 |
| | 計 | 3,844 | 3.5 | 1,518 | 1.2 | 2,326 | 153.2 |
| 海 岸 | | 2,204 | 2.0 | 986 | 0.8 | 1,218 | 123.5 |
| 道 路 | | 36,319 | 32.8 | 28,146 | 21.5 | 8,173 | 29.0 |
| 街 路 | | 0 | 0.0 | 376 | 0.3 | △ 376 | △ 100.0 |
| 港 湾 | | 6,771 | 6.1 | 2,150 | 1.6 | 4,621 | 214.9 |
| 住 宅 | | 18,059 | 16.3 | 23,566 | 18.0 | △ 5,507 | △ 23.4 |
| 下 水 | | 88 | 0.1 | 16 | 0.0 | 72 | 450.0 |
| 農業農村 | | 0 | 0.0 | 4 | 0.0 | △ 4 | △ 100.0 |
| 災害復旧 | 河 川 等 | 29,758 | 26.8 | 50,132 | 38.2 | △ 20,374 | △ 40.6 |
| | 港 湾 | 13,820 | 12.5 | 24,176 | 18.4 | △ 10,356 | △ 42.8 |
| | 計 | 43,578 | 39.3 | 74,308 | 56.7 | △ 30,730 | △ 41.4 |
| 合 計 | | 110,863 | 100.0 | 131,070 | 100.0 | △ 20,207 | △ 15.4 |

注 端数調整により、計数が一致しない場合があること。

14 県一般会計歳入歳出決算

(単位:百万円、%)

| 区分 | 款別 | 平成24年度 | | 平成23年度 | | 比較 | |
|------|---------------|----------|-----------|----------|-----------|--------------|------------|
| | | 決算額 A | 構成比 | 決算額 B | 構成比 | 増減額 A-B=C | 増減率 C/B |
| 歳入 | 1 県 税 | 109,091 | 9.0 | 97,752 | 7.2 | 11,339 | 11.6 |
| | 2 地方消費税清算金 | 24,584 | 2.0 | 24,715 | 1.8 | △ 131 | △ 0.5 |
| | 3 地方譲与税 | 20,018 | 1.6 | 19,605 | 1.5 | 413 | 2.1 |
| | 4 地方特例交付金 | 285 | 0.0 | 1,440 | 0.1 | △ 1,155 | △ 80.2 |
| | 5 地方交付税 | 322,472 | 26.5 | 389,700 | 28.9 | △ 67,228 | △ 17.3 |
| | 6 交通安全対策特別交付金 | 494 | 0.0 | 510 | 0.0 | △ 16 | △ 3.1 |
| | 7 分担金及び負担金 | 7,078 | 0.6 | 5,151 | 0.4 | 1,927 | 37.4 |
| | 8 使用料及び手数料 | 4,563 | 0.4 | 4,588 | 0.3 | △ 25 | △ 0.5 |
| | 9 国庫支出金 | 246,329 | 20.2 | 419,618 | 31.1 | △ 173,289 | △ 41.3 |
| | 10 財産収入 | 1,376 | 0.1 | 3,197 | 0.2 | △ 1,821 | △ 57.0 |
| | 11 寄附金 | 2,333 | 0.2 | 19,616 | 1.5 | △ 17,283 | △ 88.1 |
| | 12 繰入金 | 115,652 | 9.5 | 78,469 | 5.8 | 37,183 | 47.4 |
| | 13 繰越金 | 94,852 | 7.8 | 39,837 | 3.0 | 55,015 | 138.1 |
| | 14 諸収入 | 177,349 | 14.6 | 151,215 | 11.2 | 26,134 | 17.3 |
| | 15 県債 | 90,762 | 7.5 | 93,415 | 6.9 | △ 2,653 | △ 2.8 |
| 歳入合計 | 1,217,238 | 100.0 | 1,348,826 | 100.0 | △ 131,588 | △ 9.8 | |
| 歳出 | 1 議会費 | 1,314 | 0.1 | 1,367 | 0.1 | △ 53 | △ 3.9 |
| | 2 総務費 | 133,227 | 12.0 | 204,232 | 16.3 | △ 71,005 | △ 34.8 |
| | 3 民生費 | 119,187 | 10.8 | 210,417 | 16.8 | △ 91,230 | △ 43.4 |
| | 4 衛生費 | 81,603 | 7.4 | 95,660 | 7.6 | △ 14,057 | △ 14.7 |
| | 5 労働費 | 37,197 | 3.4 | 77,505 | 6.2 | △ 40,308 | △ 52.0 |
| | 6 農林水産業費 | 66,915 | 6.0 | 73,467 | 5.9 | △ 6,552 | △ 8.9 |
| | 7 商工費 | 112,634 | 10.2 | 103,912 | 8.3 | 8,722 | 8.4 |
| | 8 土木費 | 83,307 | 7.5 | 74,451 | 5.9 | 8,856 | 11.9 |
| | 9 警察費 | 27,379 | 2.5 | 29,520 | 2.4 | △ 2,141 | △ 7.3 |
| | 10 教育費 | 147,805 | 13.3 | 153,398 | 12.2 | △ 5,593 | △ 3.6 |
| | 11 災害復旧費 | 114,990 | 10.4 | 54,282 | 4.3 | 60,708 | 111.8 |
| | 12 公債費 | 121,673 | 11.0 | 118,584 | 9.5 | 3,089 | 2.6 |
| | 13 諸支出金 | 59,973 | 5.4 | 57,180 | 4.6 | 2,793 | 4.9 |
| | 14 予備費 | | 0.0 | | 0.0 | 0 | - |
| 歳出合計 | 1,107,207 | 100.0 | 1,253,974 | 100.0 | △ 146,767 | △ 11.7 | |

注 端数調整により、計数が一致しない場合があること。

15 一般会計歳出決算規模の推移

(単位:百万円、%)

| 区 分 | 平成21年度 | | | 平成22年度 | | | 平成23年度 | | | 平成24年度 | | |
|-------------|---------|-------|--------|---------|-------|--------|-----------|-------|---------|-----------|-------|--------|
| | 決算額 | 構成比 | 対前年度伸率 | 決算額 | 構成比 | 対前年度伸率 | 決算額 | 構成比 | 対前年度伸率 | 決算額 | 構成比 | 対前年度伸率 |
| 県一般会計歳出決算額 | 735,107 | | 9.2 | 697,110 | | △ 5.2 | 1,253,974 | | 79.9 | 1,107,207 | | △ 11.7 |
| 県土整備部計 | 90,044 | 100.0 | 4.6 | 68,235 | 100.0 | △ 24.2 | 87,986 | 100.0 | 28.9 | 102,460 | 100.0 | 16.5 |
| 農地費 | 2,441 | 2.7 | △ 1.0 | 237 | 0.3 | △ 90.3 | 181 | 0.2 | △ 23.6 | 126 | 0.1 | △ 30.4 |
| 林業費 | 3,857 | 4.3 | 12.2 | 0 | 0.0 | (皆減) | 0 | 0.0 | — | 0 | 0.0 | — |
| 水産業費 | 731 | 0.8 | 62.4 | 0 | 0.0 | (皆減) | 0 | 0.0 | — | 0 | 0.0 | — |
| 土木管理費 | 6,733 | 7.5 | △ 8.3 | 7,159 | 10.5 | 6.3 | 6,284 | 7.1 | △ 12.2 | 6,425 | 6.3 | 2.2 |
| 道橋りょう路費 | 42,547 | 47.3 | 12.3 | 37,677 | 55.2 | △ 11.4 | 47,513 | 54.0 | 26.1 | 50,427 | 49.2 | 6.1 |
| 河川海岸費 | 19,500 | 21.7 | 4.5 | 14,441 | 21.2 | △ 25.9 | 13,379 | 15.2 | △ 7.4 | 15,657 | 15.3 | 17.0 |
| 港湾費 | 3,307 | 3.7 | 11.2 | 1,432 | 2.1 | △ 56.7 | 1,799 | 2.0 | 25.6 | 2,485 | 2.4 | 38.1 |
| 都市計画費 | 5,285 | 5.9 | 6.6 | 4,242 | 6.2 | △ 19.7 | 3,729 | 4.2 | △ 12.1 | 2,529 | 2.5 | △ 32.2 |
| 住宅費 | 1,255 | 1.4 | 10.3 | 1,862 | 2.7 | 48.4 | 1,748 | 2.0 | △ 6.1 | 5,784 | 5.6 | 230.9 |
| 農林水産施設災害復旧費 | 339 | 0.4 | 62.2 | 0 | 0.0 | (皆減) | 0 | 0.0 | — | 0 | 0.0 | — |
| 土木施設災害復旧費 | 4,049 | 4.5 | △ 38.5 | 1,185 | 1.7 | △ 70.7 | 13,354 | 15.2 | 1,026.9 | 19,027 | 18.6 | 42.5 |

注1 平成22年度から、農林水産業費のうち農林道及び海岸関係の事業について、農林水産部に移管した(戻した)こと。

2 端数調整により、計数が一致しない場合があること。

16 県土整備部所管特別会計歳出決算規模の推移

(1) 土地先行取得事業特別会計

(単位:百万円、%)

| 区 分 | 平成20年度 | | 平成21年度 | | 平成22年度 | | 平成23年度 | | 平成24年度 | |
|---------|--------|--------|--------|--------|--------|--------|--------|---------|--------|--------|
| | 決算額 | 対前年度伸率 | 決算額 | 対前年度伸率 | 決算額 | 対前年度伸率 | 決算額 | 対前年度伸率 | 決算額 | 対前年度伸率 |
| 1 管理事務費 | 4 | △ 33.3 | 5 | 25.0 | 3 | △ 40.0 | 1 | △ 66.7 | 1 | 0.0 |
| 2 公債費 | 391 | 6.3 | 394 | 0.8 | 249 | △ 36.8 | 0 | △ 100.0 | 0 | — |
| 3 土地取得費 | 1 | △ 99.6 | 0 | (皆減) | 0 | — | 0 | — | 0 | — |
| 計 | 396 | △ 36.6 | 399 | 0.8 | 252 | △ 36.8 | 1 | △ 99.6 | 1 | 0.0 |

(2) 流域下水道事業特別会計

(単位:百万円、%)

| 区 分 | 平成20年度 | | 平成21年度 | | 平成22年度 | | 平成23年度 | | 平成24年度 | |
|----------|--------|--------|--------|--------|--------|--------|--------|--------|--------|--------|
| | 決算額 | 対前年度伸率 | 決算額 | 対前年度伸率 | 決算額 | 対前年度伸率 | 決算額 | 対前年度伸率 | 決算額 | 対前年度伸率 |
| 1 流域下水道費 | 7,287 | △ 1.2 | 7,897 | 8.4 | 6,157 | △ 22.0 | 6,294 | 2.2 | 8,364 | 32.9 |
| 2 公債費 | 4,310 | 137.7 | 2,179 | △ 49.4 | 1,498 | △ 31.3 | 1,483 | △ 1.0 | 1,446 | △ 2.5 |
| 計 | 11,597 | 26.2 | 10,076 | △ 13.1 | 7,654 | △ 24.0 | 7,777 | 1.6 | 9,810 | 26.1 |

(3) 港湾整備事業特別会計

(単位:百万円、%)

| 区 分 | 平成20年度 | | 平成21年度 | | 平成22年度 | | 平成23年度 | | 平成24年度 | |
|-------|--------|--------|--------|--------|--------|--------|--------|---------|--------|--------|
| | 決算額 | 対前年度伸率 | 決算額 | 対前年度伸率 | 決算額 | 対前年度伸率 | 決算額 | 対前年度伸率 | 決算額 | 対前年度伸率 |
| 1 事業費 | 465 | △ 50.8 | 430 | △ 7.5 | 54 | △ 87.4 | 773 | 1,331.5 | 1,424 | 84.2 |
| 2 公債費 | 1,816 | △ 54.5 | 1,812 | △ 0.2 | 1,930 | 6.5 | 1,911 | △ 1.0 | 1,819 | △ 4.8 |
| 計 | 2,281 | △ 53.8 | 2,242 | △ 1.7 | 1,983 | △ 11.6 | 2,684 | 35.4 | 3,243 | 20.8 |

注 端数調整により、計数が一致しない場合があること。

3 道 路 関 係

| | | |
|-----|-------------------------|----|
| 17 | 高規格幹線道路網図 | 35 |
| (1) | 高速自動車国道 | 35 |
| (2) | 一般国道の自動車専用道路 | 35 |
| (3) | 高速自動車国道に平行する一般国道自動車専用道路 | 35 |
| 18 | 一般国道・主要地方道道路網略図 | 36 |
| 19 | 道路現況調書 | 37 |
| 20 | 振興局別道路現況 | 39 |
| 21 | 高規格幹線道路の現況 | 41 |
| 22 | 国道(指定区間外)・県道整備状況 | 44 |
| (1) | 一般国道 | 44 |
| (2) | 主要地方道 | 45 |
| (3) | 一般県道 | 47 |
| 23 | 県管理道路の除雪状況 | 55 |
| 24 | 県管理道路関係施設一覧 | 56 |
| (1) | 道路現況 | 56 |
| (2) | 県管理の主なトンネルと橋梁 | 56 |
| (3) | 排水施設設置箇所 | 57 |
| (4) | 道の駅 | 57 |
| (5) | 路面監視装置設置場所 | 57 |
| (6) | その他施設 | 57 |

17 高規格幹線道路網図（平成25.4.1現在）

(1) 高速自動車国道

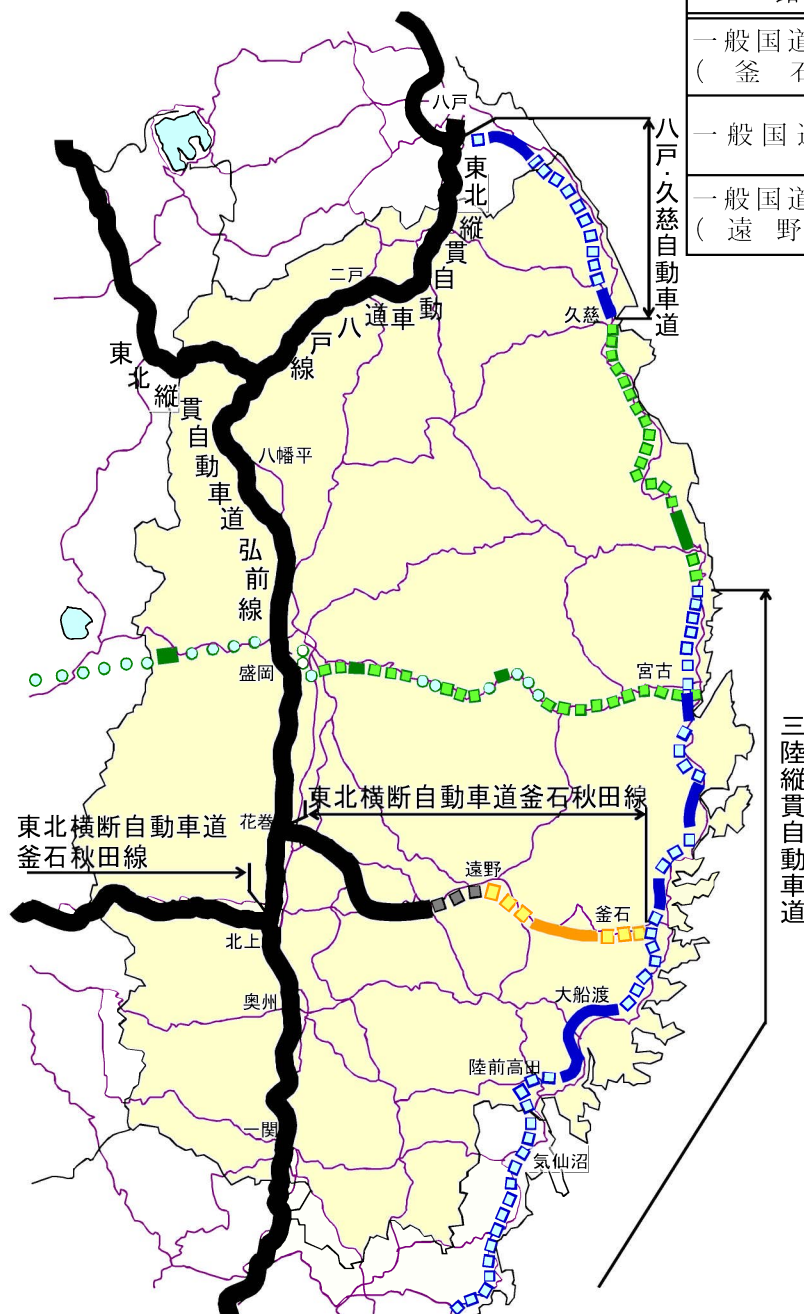
| 路線名 | 起点 | 終点 |
|---------------|-----|-----|
| 東北縦貫自動車道弘前線 | 東京都 | 青森市 |
| 東北縦貫自動車道八戸線 | 東京都 | 青森市 |
| 東北横断自動車道釜石秋田線 | 釜石市 | 秋田市 |

(2) 一般国道の自動車専用道路

| 路線名 | 起点 | 終点 |
|-----------|-----|-----|
| 三陸縦貫自動車道 | 仙台市 | 宮古市 |
| 八戸・久慈自動車道 | 八戸市 | 久慈市 |

(3) 高速自動車国道に並行する一般国道の自動車専用道路

| 路線名 | 起点 | 終点 |
|-----------------------------|---------------------|---------------------|
| 一般国道283号釜石花巻道路 (釜石～釜石西) | (仮称)釜石JCT (釜石市) | (仮称)釜石西IC (釜石市) |
| 一般国道283号仙人峠道路 | (仮称)釜石西IC (釜石市) | (仮称)遠野住田IC (遠野市) |
| 一般国道283号釜石花巻道路 (遠野住田～遠野) | (仮称)遠野住田IC (遠野市) | (仮称)遠野IC (遠野市) |

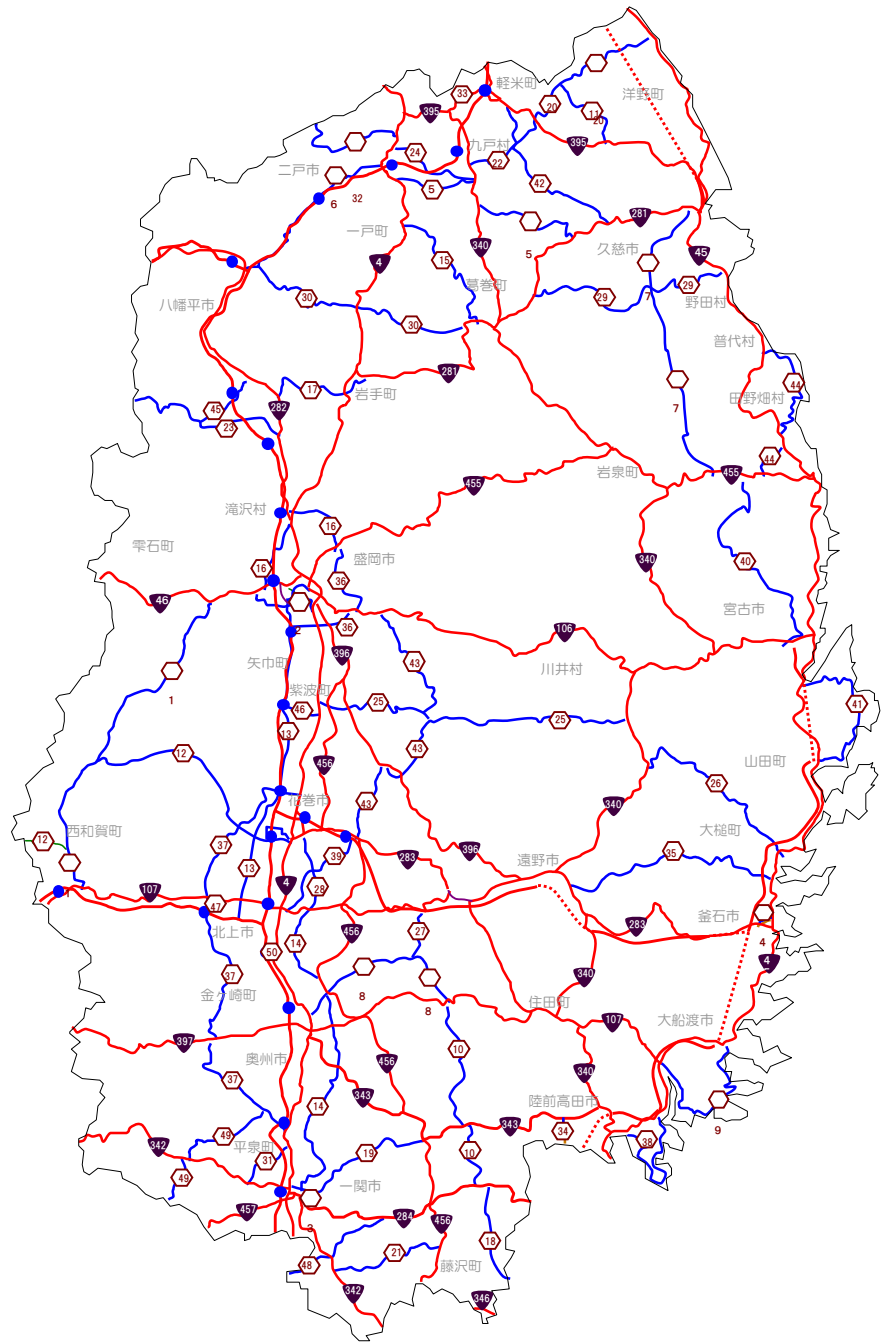


| 凡 例 | | |
|--------------------------|-------|---------|
| 高速自動車国道 | 供用区間 | ■ |
| | 事業中区間 | ■ ■ ■ ■ |
| 高速自動車国道に並行する一般国道の自動車専用道路 | 供用区間 | ■ |
| | 事業中区間 | ■ ■ ■ ■ |
| 一般国道自動車専用道路 | 供用区間 | ■ |
| | 事業中区間 | ■ ■ ■ ■ |
| 参 考 | | |
| 地域高規格道路 | 供用区間 | ■ |
| | 整備区間 | ■ ■ ■ ■ |
| | 計画路線 | ○ ○ ○ ○ |
| | 候補路線 | ○ ○ ○ ○ |

18 一般国道・主要地方道道路網略図 (平成24.4.1現在)

| 路線番号 | 路線名 | 実延長 |
|-----------|------------|-------------|
| 一 般 国 道 | | |
| 4号 | | 210,123.0 |
| 45号 | | 287,639.0 |
| 46号 | | 40,580.0 |
| 106号 | | 93,431.9 |
| 107号 | | 120,581.0 |
| 281号 | | 77,504.4 |
| 282号 | | 71,357.4 |
| 283号 | | 91,912.1 |
| 284号 | | 42,053.3 |
| 340号 | | 232,424.0 |
| 342号 | | 69,374.7 |
| 343号 | | 65,760.5 |
| 346号 | | 2,008.7 |
| 395号 | | 58,047.5 |
| 396号 | | 58,157.2 |
| 397号 | | 117,465.7 |
| 455号 | | 100,173.4 |
| 456号 | | 127,644.1 |
| 457号 | | 13,873.8 |
| 合計19路線 | | 1,880,111.7 |
| 主 要 地 方 道 | | |
| 1 | 盛岡横手線 | 58,478.1 |
| 2 | 盛岡停車場線 | 735.4 |
| 3 | 一関停車場線 | 141.3 |
| 4 | 釜石港線 | 1,366.0 |
| 5 | 二戸山形線 | 36,411.9 |
| 6 | 二戸五日市線 | 27,667.4 |
| 7 | 久慈岩泉線 | 53,085.3 |
| 8 | 水沢米里線 | 29,058.5 |
| 9 | 大船渡綾里三陸線 | 32,872.8 |
| 10 | 江刺室根線 | 37,689.1 |
| 11 | 八戸大野線 | 14,470.7 |
| 12 | 花巻大曲線 | 60,130.5 |
| 13 | 盛岡和賀線 | 51,484.0 |
| 14 | 一関北上線 | 47,304.1 |
| 15 | 一戸葛巻線 | 24,778.8 |
| 16 | 盛岡環状線 | 32,152.6 |
| 17 | 岩手平舘線 | 18,315.6 |
| 18 | 本吉室根線 | 15,438.0 |
| 19 | 一関大東線 | 22,634.0 |
| 20 | 軽米種市線 | 25,268.7 |
| 21 | 花泉藤沢線 | 18,836.3 |
| 22 | 軽米九戸線 | 12,622.7 |
| 23 | 大更八幡平線 | 31,209.4 |
| 24 | 二戸九戸線 | 13,846.1 |
| 25 | 紫波江繋線 | 58,346.2 |
| 26 | 大槌小国線 | 34,685.4 |
| 27 | 江刺東和線 | 7,067.0 |
| 28 | 花巻北上線 | 12,185.0 |
| 29 | 野田山形線 | 41,427.6 |
| 30 | 葛巻日影線 | 41,882.9 |
| 31 | 平泉巖美溪線 | 8,559.1 |
| 32 | 二戸田子線 | 19,764.7 |
| 33 | 軽米名川線 | 3,880.6 |
| 34 | 気仙沼陸前高田線 | 3,406.1 |
| 35 | 釜石遠野線 | 37,376.6 |
| 36 | 上米内湯沢線 | 25,687.3 |
| 37 | 花巻衣川線 | 76,316.8 |
| 38 | 大船渡広田陸前高田線 | 26,107.5 |
| 39 | 北上東和線 | 17,429.4 |
| 40 | 宮古岩泉線 | 50,557.0 |
| 41 | 重茂半島線 | 35,705.1 |
| 42 | 戸呂町軽米線 | 25,617.2 |
| 43 | 盛岡大迫東和線 | 50,905.8 |
| 44 | 岩泉平井賀普代線 | 38,247.9 |
| 45 | 柏台松尾線 | 9,810.2 |
| 46 | 紫波インター線 | 4,839.3 |
| 47 | 北上西インター線 | 368.7 |
| 48 | 弥栄金成線 | 17,195.3 |
| 49 | 栗駒衣川線 | 24,044.9 |
| 50 | 北上金ヶ崎インター線 | 1,161.0 |
| 合計50路線 | | 1,338,571.9 |

(単位:m)



19 道路現況調書

| 道路種別 | | 路線数 | 総延長 | 重用延長 | 未供用延長 | 実延長 | 実延長の内訳 | | | |
|-----------|-------|--------|----------|----------|-------|----------|----------|-------|----------|--------|
| | | | | | | | 改良・未改良内訳 | | | |
| | | | | | | | 改良済延長 | | | |
| | | | | | | | 車道 | | 車道 | |
| | | 5.5m以上 | 改良率 | 5.5m未満含む | 改良率 | | | | | |
| 一般国道 | 国管理 | 4 | 556.8 | 0.0 | 0.0 | 556.8 | 556.3 | 99.9% | 556.8 | 100.0% |
| | 県管理 | 16 | 1,341.8 | 113.7 | 0.0 | 1,228.1 | 1,175.9 | 95.8% | 1,188.9 | 96.8% |
| | 計 | 19 | 1,898.5 | 113.7 | 0.0 | 1,784.8 | 1,732.2 | 97.0% | 1,745.7 | 97.8% |
| 県道 | 主要地方道 | 50 | 1,404.3 | 65.7 | 0.0 | 1,338.6 | 1,117.7 | 83.5% | 1,202.6 | 89.8% |
| | 一般県道 | 197 | 1,767.1 | 74.3 | 40.8 | 1,652.0 | 1,050.0 | 63.6% | 1,316.6 | 79.7% |
| | 計 | 247 | 3,171.4 | 140.0 | 40.8 | 2,990.6 | 2,167.6 | 72.5% | 2,519.2 | 84.2% |
| 国道道計 | 国管理 | 4 | 556.8 | 0.0 | 0.0 | 556.8 | 556.3 | 99.9% | 556.8 | 100.0% |
| | 県管理 | 258 | 4,483.7 | 253.7 | 40.8 | 4,189.1 | 3,316.3 | 79.2% | 3,680.0 | 87.8% |
| | 市管理 | 6 | 29.6 | 0.0 | 0.0 | 29.6 | 27.3 | 92.4% | 28.1 | 95.1% |
| | 計 | 266 | 5,070.0 | 253.7 | 40.8 | 4,775.4 | 3,899.8 | 81.7% | 4,264.9 | 89.3% |
| 市町村道 | 一級 | 1,416 | 3,732.9 | 25.0 | 30.3 | 3,677.6 | 1,926.5 | 52.4% | 3,300.4 | 89.7% |
| | 二級 | 1,831 | 3,395.8 | 15.3 | 6.6 | 3,373.9 | 773.5 | 22.9% | 2,652.4 | 78.6% |
| | 小計 | 3,247 | 7,128.7 | 40.3 | 36.9 | 7,051.5 | 2,700.0 | 38.3% | 5,952.8 | 84.4% |
| | その他 | 50,389 | 21,524.1 | 157.0 | 125.6 | 21,241.5 | 2,148.1 | 10.1% | 10,644.2 | 50.1% |
| | 計 | 53,636 | 28,652.8 | 197.3 | 162.5 | 28,292.9 | 4,848.1 | 17.1% | 16,597.0 | 58.7% |
| 総計 | | 53,902 | 33,722.7 | 451.0 | 203.4 | 33,068.4 | 8,747.9 | 26.4% | 20,861.9 | 62.9% |
| 23年4月1日現在 | 一般国道 | 19 | 1,898.6 | 118.5 | 0.0 | 1,784.9 | 1,731.9 | 97.0% | 1,745.4 | 97.8% |
| | 県道 | 247 | 3,176.6 | 140.9 | 41.0 | 2,994.6 | 2,169.5 | 72.4% | 2,522.0 | 84.2% |
| | 市町村道 | 53,534 | 28,612.7 | 195.6 | 159.7 | 28,257.4 | 4,807.5 | 17.0% | 16,501.1 | 58.4% |
| | 総計 | 53,800 | 33,687.9 | 455.0 | 200.7 | 33,036.9 | 8,708.8 | 26.4% | 20,768.5 | 62.9% |

平成24年4月1日現在(単位:km)

| | | 実延長の内訳 | | | 道路種別内訳 | | | | |
|----------|---------------|-----------|--------|------------|----------|----------|-------|-------|-------|
| | | 路面別内訳 | | | | | | | |
| 未改良延長 | うち自動車 交通不能 | 舗装済 延長 | 舗装率 | 未舗装道 延長 | 道路延長 | 橋りょう | | トンネル | |
| | | | | | | 数 | 延長 | 数 | 延長 |
| 0.0 | 0.0 | 556.8 | 100.0% | 0.0 | 490.2 | 414.0 | 27.4 | 56.0 | 39.1 |
| 39.2 | 0.0 | 1,210.8 | 98.6% | 17.3 | 1,161.6 | 999.0 | 34.0 | 87.5 | 32.5 |
| 39.2 | 0.0 | 1,767.6 | 99.0% | 17.3 | 1,651.8 | 1413.0 | 61.5 | 143.5 | 71.5 |
| 136.0 | 13.4 | 1,228.6 | 91.8% | 110.0 | 1,296.6 | 835.5 | 25.3 | 49.0 | 16.7 |
| 335.4 | 12.6 | 1,290.7 | 78.1% | 361.3 | 1,620.6 | 918.0 | 28.9 | 14.0 | 2.6 |
| 471.4 | 26.1 | 2,519.3 | 84.2% | 471.3 | 2,917.2 | 1,753.5 | 54.1 | 63.0 | 19.3 |
| 0.0 | 0.0 | 556.8 | 100.0% | 0.0 | 490.2 | 414.0 | 27.4 | 56.0 | 39.1 |
| 509.1 | 26.1 | 3,702.0 | 88.4% | 487.1 | 4,049.4 | 2,738.5 | 88.0 | 150.5 | 51.7 |
| 1.4 | 0.0 | 28.1 | 95.1% | 1.4 | 29.4 | 14.0 | 200.6 | 0.0 | 0.0 |
| 510.6 | 26.1 | 4,286.8 | 89.8% | 488.6 | 4,569.0 | 3,166.5 | 115.6 | 206.5 | 90.8 |
| 377.2 | 29.1 | 3,368.4 | 91.6% | 322.8 | 3,634.8 | 1,788.0 | 39.3 | 11.0 | 3.5 |
| 721.5 | 76.4 | 2,763.5 | 81.9% | 630.1 | 3,349.0 | 1,545.5 | 22.9 | 10.0 | 2.0 |
| 1,098.6 | 105.5 | 6,131.9 | 87.0% | 952.9 | 6,983.8 | 3,333.5 | 62.1 | 21.0 | 4.5 |
| 10,597.2 | 2,543.8 | 10,180.2 | 47.9% | 11,245.8 | 21,142.9 | 6,968.0 | 87.1 | 25.0 | 10.1 |
| 11,695.9 | 2,649.4 | 16,312.0 | 57.7% | 12,198.7 | 28,126.8 | 10,301.0 | 149.2 | 46.0 | 15.6 |
| 12,206.5 | 2,675.4 | 20,598.9 | 61.4% | 12,687.3 | 32,695.8 | 13,467.5 | 264.8 | 252.0 | 106.4 |
| 39.5 | 0.0 | 1,767.5 | 99.0% | 17.4 | 1,652.3 | 1,398.0 | 61.1 | 143.5 | 71.5 |
| 472.7 | 26.1 | 2,523.1 | 84.3% | 471.5 | 2,921.2 | 1,760.5 | 54.2 | 63.0 | 19.2 |
| 11,756.2 | 2,665.6 | 15,988.6 | 56.6% | 12,268.7 | 28,093.0 | 10,331.0 | 149.7 | 49.0 | 14.6 |
| 12,268.4 | 2,691.7 | 20,279.2 | 61.4% | 12,757.7 | 32,666.5 | 13,489.5 | 265.0 | 255.5 | 105.4 |

20 振興局別道路現況

| 区分 | | 一般国道 | | | | | | | | | 主要地方道 | | |
|--|-------|-------|-------|---------|---------|---------|---------|---------|---------|---------|---------|---------|-------|
| | | 国管理 | | | 県管理 | | | 国道計 | | | | | |
| | | 実延長 | 改良延長 | 舗装延長 | 実延長 | 改良延長 | 舗装延長 | 実延長 | 改良延長 | 舗装延長 | 実延長 | 改良延長 | 舗装延長 |
| 県 広 域 振 興 局 土 木 部 等 | 盛岡 | 94.4 | 94.4 | 94.4 | 123.5 | 123.5 | 123.5 | 217.9 | 217.9 | 217.9 | 146.0 | 137.9 | 137.5 |
| | 岩手 | 18.9 | 18.9 | 18.9 | 124.5 | 124.5 | 124.5 | 143.4 | 143.4 | 143.4 | 102.6 | 95.1 | 87.2 |
| | 花巻 | 25.9 | 25.9 | 25.9 | 58.6 | 58.6 | 58.6 | 84.4 | 84.4 | 84.4 | 143.5 | 125.8 | 126.1 |
| | 北上 | 14.2 | 14.2 | 14.2 | 61.8 | 61.7 | 61.8 | 76.0 | 75.9 | 76.0 | 108.9 | 89.9 | 91.6 |
| | 県南 | 32.1 | 32.1 | 32.1 | 126.6 | 126.1 | 12.6 | 158.7 | 158.3 | 44.7 | 115.3 | 114.2 | 114.1 |
| | 一関 | 21.7 | 21.7 | 21.7 | 98.9 | 93.9 | 98.9 | 120.6 | 115.6 | 120.6 | 71.8 | 71.0 | 71.5 |
| | 千厩 | 0.0 | 0.0 | 0.0 | 89.5 | 89.3 | 89.3 | 89.5 | 89.3 | 89.3 | 71.8 | 66.6 | 70.0 |
| | 大船渡 | 74.0 | 74.0 | 74.0 | 94.1 | 94.1 | 94.1 | 168.1 | 168.1 | 168.1 | 62.4 | 50.1 | 61.5 |
| | 遠野 | 4.5 | 4.5 | 4.5 | 111.4 | 106.1 | 108.2 | 115.9 | 110.6 | 112.7 | 11.5 | 110.5 | 11.1 |
| | 沿岸 | 47.4 | 47.4 | 47.4 | 22.6 | 21.0 | 22.6 | 70.0 | 68.4 | 70.0 | 58.4 | 55.9 | 53.2 |
| | 宮古 | 75.6 | 75.6 | 75.6 | 112.3 | 97.2 | 103.7 | 187.9 | 172.7 | 179.3 | 88.7 | 51.7 | 68.3 |
| | 岩泉 | 37.2 | 37.2 | 37.2 | 75.9 | 64.3 | 71.0 | 113.0 | 101.5 | 108.2 | 75.4 | 67.6 | 69.6 |
| | 県北 | 67.4 | 67.4 | 67.4 | 62.5 | 62.5 | 62.5 | 129.9 | 129.9 | 129.9 | 131.5 | 120.6 | 121.2 |
| 二戸 | 43.4 | 43.4 | 43.4 | 66.0 | 66.0 | 66.0 | 109.5 | 109.5 | 109.5 | 141.0 | 135.4 | 135.9 | |
| 総計 | 556.8 | 556.8 | 556.8 | 1,228.1 | 1,188.9 | 1,097.3 | 1,784.8 | 1,745.7 | 1,654.0 | 1,328.8 | 1,292.3 | 1,218.8 | |

・独立専用自歩道を含む。
 ・改良済延長欄は車道幅員5.5m未満の延長を含むものである。
 ・舗装済延長欄は、セメント系及びアスファルト系高級・簡易のみのものである。

平成24年4月1日現在(単位:km)

| 県道 | | | | | | 国県道計 | | | 市町村道 | | | 総計 | | |
|---------|---------|---------|---------|---------|---------|---------|---------|---------|----------|----------|----------|----------|----------|----------|
| 一般県道 | | | 県道計 | | | 実延長 | 改良延長 | 舗装延長 | 実延長 | 改良延長 | 舗装延長 | 実延長 | 改良延長 | 舗装延長 |
| 実延長 | 改良延長 | 舗装延長 | 実延長 | 改良延長 | 舗装延長 | | | | | | | | | |
| 218.6 | 181.0 | 177.9 | 364.6 | 318.9 | 315.4 | 582.6 | 536.8 | 533.3 | 4,995.0 | 3,141.5 | 3,190.2 | 1,119.3 | 3,678.3 | 3,723.5 |
| 112.1 | 98.7 | 85.2 | 214.6 | 193.8 | 172.4 | 358.1 | 337.3 | 315.8 | 1,735.4 | 1,197.2 | 1,048.7 | 2,093.4 | 1,534.5 | 1,364.6 |
| 139.0 | 119.4 | 121.1 | 282.5 | 245.2 | 247.2 | 366.9 | 329.7 | 331.6 | 3,293.2 | 1,826.3 | 1,682.7 | 3,660.2 | 2,156.0 | 2,014.3 |
| 87.0 | 80.4 | 81.4 | 195.8 | 170.3 | 173.1 | 271.8 | 246.2 | 249.1 | 2,244.2 | 1,307.9 | 1,186.0 | 2,516.0 | 1,554.1 | 1,435.1 |
| 187.7 | 173.7 | 171.8 | 303.0 | 287.9 | 285.9 | 461.7 | 446.2 | 330.6 | 3,442.4 | 2,007.6 | 1,941.1 | 3,904.1 | 2,453.8 | 2,271.7 |
| 73.4 | 64.3 | 68.5 | 145.2 | 135.3 | 140.0 | 265.8 | 250.9 | 260.6 | 1,831.2 | 1,174.8 | 1,060.3 | 2,097.0 | 1,425.7 | 1,320.9 |
| 130.2 | 87.1 | 101.8 | 202.0 | 153.7 | 171.8 | 291.5 | 243.0 | 261.1 | 2,747.1 | 1,304.7 | 1,283.6 | 3,038.6 | 1,547.7 | 1,544.7 |
| 99.9 | 54.6 | 63.7 | 162.3 | 104.7 | 125.3 | 330.4 | 272.8 | 293.4 | 1,347.7 | 756.7 | 766.8 | 1,678.1 | 1,029.5 | 1,060.2 |
| 64.2 | 60.0 | 58.9 | 75.7 | 170.5 | 70.0 | 191.6 | 281.1 | 182.7 | 1,290.4 | 621.9 | 576.1 | 1,482.0 | 903.1 | 758.7 |
| 67.9 | 29.0 | 39.6 | 126.2 | 84.9 | 92.8 | 196.2 | 153.3 | 162.8 | 718.5 | 417.5 | 371.9 | 914.7 | 570.8 | 534.7 |
| 54.1 | 46.3 | 51.5 | 142.8 | 97.9 | 119.8 | 330.7 | 270.7 | 299.1 | 942.1 | 634.3 | 741.8 | 1,272.8 | 905.0 | 1,040.9 |
| 104.8 | 49.6 | 50.6 | 180.3 | 117.1 | 120.2 | 293.3 | 218.6 | 228.4 | 486.5 | 333.4 | 352.7 | 779.9 | 552.0 | 581.1 |
| 124.0 | 112.9 | 112.7 | 255.5 | 233.4 | 233.9 | 385.3 | 363.3 | 363.8 | 1,506.6 | 902.7 | 891.4 | 1,891.9 | 1,266.0 | 1,255.3 |
| 110.0 | 82.0 | 84.0 | 251.0 | 217.4 | 219.9 | 360.5 | 326.9 | 329.4 | 1,711.4 | 953.0 | 998.6 | 2,071.9 | 1,279.9 | 1,328.0 |
| 1,572.9 | 1,238.9 | 1,268.9 | 2,901.6 | 2,531.1 | 2,487.7 | 4,686.5 | 4,276.8 | 4,141.7 | 28,291.5 | 16,579.5 | 16,092.0 | 28,519.8 | 20,856.3 | 20,233.7 |

21 高規格幹線道路の現況（平成 25. 4. 1 現在）

（単位：km）

| 路線名 | 総延長 | 基本計画 | | 整備計画 | | 供用済 | | 未供用区間 | | | |
|----------|-------|-----------|-----|------|-----|-----|---|---------------|----------------------------------|--------------------|---|
| | | 延長 | % | 延長 | % | 区間 | 延長 | 区間 | 整備状況 | 供用目標 | |
| 東北縦貫自動車道 | 弘前線 | 全体 698 | 698 | 100 | 698 | 100 | 大泉 JCT ～ 青森 IC | 698 | | | |
| | | 県内 167 | 167 | 100 | 167 | 100 | 宮城県境 ～ 秋田県境 | 167 | | | |
| | 八戸線 | 全体 167 | 167 | 100 | 97 | 58 | 安代 JCT ～ 八戸 IC 八戸 JCT ～ 八戸北 IC 青森東 IC ～ 青森 IC 百石道路 上北道路 みちのく有料道路 第二みちのく有料道路 | 142 | 八戸北 IC ～ 青森東 IC (延長 25) | 基本計画 (一部 A 事業中) | 未定 (※「百石道路」 「上北道路」、 「みちのく有料 道路」、「第二 みちのく有料 道路」は供用済) |
| | | 県内 54 | 54 | 100 | 54 | 100 | 安代 JCT ～ 青森県境 | 54 | | | |
| 東北横断自動車道 | 釜石秋田線 | 全体 211 | 211 | 100 | 167 | 79 | 仙人峠道路 宮守 IC～ 昭和男鹿半島 IC | 18.4 167.5 | 釜石 JCT～ 遠野 IC (延長 17) | 基本計画 (A' 事業中) | 未定 (※「仙人峠道路」 は供用済) |
| | | 県内 113 | 113 | 100 | 78 | 69 | 計 | 185.9 | 遠野 IC～ 宮守 IC (延長 9) | 整備計画 (新直轄・事業中) | 平成 27 年度 (予定) |
| | | | | | | | 仙人峠道路 宮守 IC～ 秋田県境 | 18.4 69.0 | | | |
| | | | | | | | 計 | 87.4 | | | |

(注1) IC はインターチェンジ、JCT はジャンクションの略である。

(注2) 東北横断自動車道の数値は、東北縦貫自動車道の重用区間は含まない。

(注3) 供用区間及び供用延長は A' (高速自動車国道に並行する一般国道の自動車専用道路) 事業を含む。

(単位: km)

| 路線名 | 総延長 | 基本計画 | | 整備計画 | | 供用済 | | 未供用区間 | | |
|----------|-----------|------|-----|------|-----|---------------------|-------|---------------------------------|---------------|--|
| | | 延長 | % | 延長 | % | 区間 | 延長 | 区間 | 整備状況 | 供用目標 |
| 三陸縦貫自動車道 | 全体 224 | 224 | 100 | 248 | 111 | 仙台湾北 IC～ 登米東和 IC | 71.4 | 登米東和 IC ～志津川 IC (延長 11.1) | 整備計画 (事業中) | 平成 27 年度 (予定) |
| | | | | | | 唐桑道路 | 3.0 | 南三陸道路 (延長 7.2) | 整備計画 (事業中) | 未 定 |
| | | | | | | 通岡 IC～ 三陸 IC | 21.0 | 歌津 IC ～本吉 IC (延長 12) | 整備計画 (事業中) | 未 定 |
| | | | | | | 釜石両石 IC ～釜石北 IC | 4.6 | 本吉 IC～ 気仙沼 IC (延長 11.1) | 整備計画 (事業中) | 未 定 |
| | | | | | | 山田道路 | 7.8 | 気仙沼 IC ～唐桑南 IC (延長 9) | 整備計画 (事業中) | 未 定 |
| | | | | | | 宮古道路 | 4.8 | 唐桑北 IC ～陸前高田 IC (延長 10) | 整備計画 (事業中) | 未 定 |
| | | | | | | 計 | 112.6 | 陸前高田 IC ～通岡 IC (延長 4.1) | 整備計画 (事業中) | 平成 25 年度 (予定) |
| | 県内 103 | 103 | 100 | 121 | 117 | 通岡 IC～ 三陸 IC | 21.0 | 吉浜道路 (延長 3.6) | 整備計画 (事業中) | 平成 27 年度 (予定) |
| | | | | | | 釜石両石 IC ～釜石北 IC | 4.6 | 吉浜 IC～ 釜石 JCT (延長 14) | 整備計画 (事業中) | 未 定 |
| | | | | | | 山田道路 | 7.8 | 釜石 JCT～ 山田南 IC (延長 18.4) | 整備計画 (事業中) | 未 定 (※「釜石両石 IC ～釜石北 IC」 は供用済) |
| | | | | | | 宮古道路 | 4.8 | 山田 IC ～宮古南 IC (延長 14) | 整備計画 (事業中) | 未 定 |
| | | | | | | 計 | 38.2 | 宮古中央 IC ～田老北 IC (延長 21) | 整備区間 (事業中) | 未 定 |

(注1) IC はインターチェンジ、JCT はジャンクションの略である。

(単位: km)

| 路線名 | 総延長 | 基本計画 | | 整備計画 | | 供用済 | | 未供用区間 | | |
|-----------|----------|------|-----|------|-----|---------------------------|-------------|--------------------------------|---------------|------------------|
| | | 延長 | % | 延長 | % | 区間 | 延長 | 区間 | 整備状況 | 供用目標 |
| 八戸・久慈自動車道 | 全体 50 | 50 | 100 | 51 | 102 | 八戸是川 IC ～階上 IC 久慈道路 | 12.5 3.2 | 八戸 JCT～ 八戸是川 IC (延長 4.8) | 整備計画 (事業中) | 平成 25 年度 (予定) |
| | | | | | | 計 | 延長 15.7 | 侍浜 IC ～階上 IC (延長 23) | 整備計画 (事業中) | 未 定 |
| | 県内 32 | 32 | 100 | 32 | 100 | 久慈道路 | 延長 3.2 | 久慈北道路 (延長 7.4) | 整備計画 (事業中) | 未 定 |

(注1)IC はインターチェンジ、JCT はジャンクションの略である。

22 国道(指定区間外)・県道整備状況(平成24.4.1現在)

(1) 一般国道

(単位:m・%)

| 路線名 | 起点～終点 | 実延長 | 改良 | | 舗装 | | 指 定 年月日 |
|------------|----------------|-------------|-------------|-------|-------------|-------|------------|
| | | | 延長 | 率 | 延長 | 率 | |
| 106号 | 宮古市～盛岡市 | 93,377.5 | 93,377.5 | 100.0 | 93,377.5 | 100.0 | S40.3.29 |
| 107号 | 大船渡市～秋田県由利本荘市 | 120,527.0 | 120,527.0 | 100.0 | 120,527.0 | 100.0 | S40.3.29 |
| 281号 | 盛岡市～久慈市 | 77,504.4 | 77,504.4 | 100.0 | 77,504.4 | 100.0 | S44.12.4 |
| 282号 | 盛岡市～青森県平川市 | 71,357.4 | 71,357.4 | 100.0 | 71,357.4 | 100.0 | S44.12.4 |
| 283号 | 釜石市～花巻市 | 87,936.6 | 84,654.1 | 96.3 | 87,936.6 | 100.0 | S44.12.4 |
| 284号 | 陸前高田市～一関市 | 42,053.3 | 42,033.3 | 100.0 | 42,053.3 | 100.0 | S44.12.4 |
| 340号 | 陸前高田市～青森県八戸市 | 201,469.7 | 171,231.8 | 85.0 | 184,813.0 | 91.7 | S49.11.12 |
| 342号 | 秋田県横手市～宮城県登米市 | 67,639.5 | 62,662.0 | 92.6 | 67,639.5 | 100.0 | S49.11.12 |
| 343号 | 陸前高田市～奥州市水沢区 | 59,740.7 | 59,740.7 | 100.0 | 59,740.7 | 100.0 | S49.11.12 |
| 346号 | 宮城県仙台市～宮城県気仙沼市 | 2,008.7 | 2,008.7 | 100.0 | 2,008.7 | 100.0 | S49.11.12 |
| 395号 | 久慈市～二戸市 | 48,982.9 | 48,982.9 | 100.0 | 48,982.9 | 100.0 | S56.4.30 |
| 396号 | 遠野市～盛岡市 | 58,157.2 | 58,157.2 | 100.0 | 58,148.7 | 100.0 | S56.4.30 |
| 397号 | 大船渡市～秋田県横手市 | 92,691.8 | 92,240.3 | 99.5 | 92,240.3 | 99.5 | S56.4.30 |
| 455号 | 盛岡市～下閉伊郡岩泉町 | 89,262.4 | 89,262.4 | 100.0 | 89,262.4 | 100.0 | H4.4.3 |
| 456号 | 盛岡市～宮城県気仙沼市 | 101,470.4 | 101,285.1 | 99.8 | 101,330.1 | 99.9 | H4.4.3 |
| 457号 | 一関市～宮城県白石市 | 13,873.8 | 13,873.8 | 100.0 | 13,873.8 | 100.0 | H4.4.3 |
| 一般国道16路線合計 | | 1,228,053.3 | 1,188,898.6 | 96.8 | 1,210,796.3 | 98.6 | |

(2)主要地方道

(単位:m・%)

| 番号 | 路線名 | 起点～終点 | 実延長 | 改良 | | 舗装 | | 認定 年月日 |
|----|----------|--------------------|----------|----------|-------|----------|-------|-----------|
| | | | | 延長 | 率 | 延長 | 率 | |
| 1 | 盛岡横手線 | 盛岡市～秋田県横手市 | 58,478.1 | 58,478.1 | 100.0 | 58,478.1 | 100.0 | S29.8.16 |
| 2 | 盛岡停車場線 | 盛岡停車場～盛岡市中央通三丁目 | 735.4 | 735.4 | 100.0 | 735.4 | 100.0 | S29.8.16 |
| 3 | 一関停車場線 | 一関停車場～一関市新大町 | 141.3 | 141.3 | 100.0 | 141.3 | 100.0 | S29.8.16 |
| 4 | 釜石港線 | 釜石港～釜石市只越町 | 1,366.0 | 1,366.0 | 100.0 | 1,366.0 | 100.0 | S29.8.16 |
| 5 | 一戸山形線 | 二戸郡一戸町～久慈市山形町 | 36,411.9 | 34,484.6 | 94.7 | 34,772.6 | 95.5 | S51.10.1 |
| 6 | 二戸五日市線 | 二戸市～八幡平市五日市 | 27,667.4 | 27,667.4 | 100.0 | 27,667.4 | 100.0 | S34.3.31 |
| 7 | 久慈岩泉線 | 久慈市～下閉伊郡岩泉町 | 53,085.3 | 48,978.3 | 92.3 | 53,085.3 | 100.0 | S34.3.31 |
| 8 | 水沢米里線 | 奥州市水沢区～奥州市江刺区米里 | 29,058.5 | 29,058.5 | 100.0 | 29,058.5 | 100.0 | S47.3.17 |
| 9 | 大船渡綾里三陸線 | 大船渡市猪川町～大船渡市三陸町越喜来 | 32,872.8 | 28,362.5 | 86.3 | 32,872.8 | 100.0 | S34.3.31 |
| 10 | 江刺室根線 | 奥州市江刺区～一関市室根町 | 37,689.1 | 32,894.6 | 87.3 | 36,231.6 | 96.1 | S51.10.1 |
| 11 | 八戸大野線 | 青森県八戸市～九戸郡洋野町大野 | 14,470.7 | 14,470.7 | 100.0 | 14,470.7 | 100.0 | S51.12.24 |
| 12 | 花巻大曲線 | 花巻市～秋田県大仙市 | 60,130.5 | 40,284.7 | 67.0 | 41,734.9 | 69.4 | S47.4.11 |
| 13 | 盛岡和賀線 | 盛岡市～北上市和賀町 | 51,484.0 | 51,484.0 | 100.0 | 51,484.0 | 100.0 | S51.10.1 |
| 14 | 一関北上線 | 一関市～北上市 | 47,304.1 | 47,012.8 | 99.4 | 47,304.1 | 100.0 | S51.10.1 |
| 15 | 一戸葛巻線 | 二戸郡一戸町～岩手郡葛巻町 | 24,778.8 | 22,192.8 | 89.6 | 22,253.9 | 89.8 | S51.10.1 |
| 16 | 盛岡環状線 | 盛岡市南仙北二丁目～盛岡市上米内 | 32,152.6 | 32,152.6 | 100.0 | 32,152.6 | 100.0 | S49.3.19 |
| 17 | 岩手平館線 | 岩手郡岩手町～八幡平市平館 | 18,315.6 | 18,315.6 | 100.0 | 18,315.6 | 100.0 | S34.3.31 |
| 18 | 本吉室根線 | 宮城県気仙沼市本吉町～一関市室根町 | 15,438.0 | 15,046.0 | 97.5 | 15,052.2 | 97.5 | S51.10.1 |
| 19 | 一関大東線 | 一関市～一関市大東町 | 22,634.0 | 22,634.0 | 100.0 | 22,634.0 | 100.0 | S34.3.31 |
| 20 | 軽米種市線 | 九戸郡軽米町～九戸郡洋野町種市 | 25,268.7 | 25,268.7 | 100.0 | 25,268.7 | 100.0 | S34.3.31 |
| 21 | 花泉藤沢線 | 一関市花泉町～東磐井郡藤沢町 | 18,836.3 | 18,836.3 | 100.0 | 18,836.3 | 100.0 | S51.10.1 |
| 22 | 軽米九戸線 | 九戸郡軽米町～九戸郡九戸村 | 12,622.7 | 12,622.7 | 100.0 | 12,622.7 | 100.0 | S34.3.31 |
| 23 | 大更八幡平線 | 八幡平市大更～秋田県鹿角市八幡平 | 31,209.4 | 31,209.4 | 100.0 | 31,209.4 | 100.0 | S51.10.1 |
| 24 | 二戸九戸線 | 二戸市～九戸郡九戸村 | 13,846.1 | 13,846.1 | 100.0 | 13,846.1 | 100.0 | S51.10.1 |
| 25 | 紫波江繋線 | 紫波郡紫波町～宮古市江繋 | 58,346.2 | 31,007.8 | 53.1 | 33,937.3 | 58.2 | S34.3.31 |
| 26 | 大槌小国線 | 上閉伊郡大槌町～宮古市小国 | 34,685.4 | 34,685.4 | 100.0 | 29,493.7 | 85.0 | S34.3.31 |
| 27 | 江刺東和線 | 奥州市江刺区～花巻市東和町 | 7,067.0 | 7,067.0 | 100.0 | 7,067.0 | 100.0 | S58.1.11 |

(単位:m・%)

| 番号 | 路線名 | 起点～終点 | 実延長 | 改良 | | 舗装 | | 認定 年月日 |
|-------------|------------|---------------------|-------------|-------------|-------|-------------|-------|-----------|
| | | | | 延長 | 率 | 延長 | 率 | |
| 28 | 花巻北上線 | 花巻市～北上市 | 12,185.0 | 12,185.0 | 100.0 | 12,185.0 | 100.0 | S51.10.1 |
| 29 | 野田山形線 | 九戸郡野田村～久慈市山形町 | 41,427.6 | 32,583.3 | 78.7 | 31,195.2 | 75.3 | S51.10.1 |
| 30 | 葛巻日影線 | 岩手郡葛巻町～八幡平市日影 | 41,882.9 | 33,365.1 | 79.7 | 25,588.0 | 61.1 | S51.10.1 |
| 31 | 平泉巖美溪線 | 西磐井郡平泉町～一関市巖美 | 8,559.1 | 8,559.1 | 100.0 | 8,559.1 | 100.0 | S51.10.1 |
| 32 | 二戸田子線 | 二戸市～青森県三戸郡田子町 | 19,764.7 | 19,764.7 | 100.0 | 19,764.7 | 100.0 | S34.3.31 |
| 33 | 軽米名川線 | 九戸郡軽米町～青森県三戸郡南部町 | 3,880.6 | 3,832.8 | 98.8 | 3,880.6 | 100.0 | S34.3.31 |
| 34 | 気仙沼陸前高田線 | 宮城県気仙沼市～陸前高田市 | 3,406.1 | 2,547.8 | 74.8 | 2,547.8 | 74.8 | S34.3.31 |
| 35 | 釜石遠野線 | 釜石市～遠野市 | 37,376.6 | 34,911.5 | 93.4 | 37,376.6 | 100.0 | S51.10.1 |
| 36 | 上米内湯沢線 | 盛岡市上米内～盛岡市湯沢 | 25,687.3 | 22,936.8 | 89.3 | 22,936.8 | 89.3 | H6.3.15 |
| 37 | 花巻衣川線 | 花巻市～奥州市衣川区 | 76,316.8 | 75,163.5 | 98.5 | 75,490.5 | 98.9 | H6.3.15 |
| 38 | 大船渡広田陸前高田線 | 大船渡市～陸前高田市 | 26,107.5 | 19,165.4 | 73.4 | 26,107.5 | 100.0 | H6.3.15 |
| 39 | 北上東和線 | 北上市～花巻市東和町 | 17,429.4 | 17,429.4 | 100.0 | 17,429.4 | 100.0 | S49.3.19 |
| 40 | 宮古岩泉線 | 宮古市～下閉伊郡岩泉町 | 50,557.0 | 34,154.3 | 67.6 | 42,428.3 | 83.9 | S51.10.1 |
| 41 | 重茂半島線 | 下閉伊郡山田町大沢～宮古市津軽石 | 35,705.1 | 18,042.6 | 50.5 | 24,185.4 | 67.7 | S51.10.1 |
| 42 | 戸呂町軽米線 | 久慈市山形町戸呂町～九戸郡軽米町上館 | 25,617.2 | 25,617.2 | 100.0 | 25,617.2 | 100.0 | S34.3.31 |
| 43 | 盛岡大迫東和線 | 盛岡市～花巻市東和町 | 50,905.8 | 47,151.8 | 92.6 | 46,294.9 | 90.9 | H6.3.15 |
| 44 | 岩泉平井賀普代線 | 下閉伊郡岩泉町乙茂～下閉伊郡普代村普代 | 38,247.9 | 38,247.9 | 100.0 | 38,247.9 | 100.0 | S40.3.30 |
| 45 | 柏台松尾線 | 八幡平市松尾寄木～八幡平市松尾 | 9,810.2 | 9,810.2 | 100.0 | 9,810.2 | 100.0 | S52.3.1 |
| 46 | 紫波インター線 | 紫波インター～紫波郡紫波町桜町 | 4,839.3 | 4,839.3 | 100.0 | 4,839.3 | 100.0 | H6.3.15 |
| 47 | 北上西インター線 | 北上西インター～北上市和賀町 | 368.7 | 368.7 | 100.0 | 368.7 | 100.0 | H6.3.15 |
| 48 | 弥栄金成線 | 一関市弥栄～宮城県栗原市金成 | 17,195.3 | 17,195.3 | 100.0 | 17,195.3 | 100.0 | H6.3.15 |
| 49 | 栗駒衣川線 | 宮城県栗原市栗駒～奥州市衣川区 | 24,044.9 | 23,283.7 | 96.8 | 23,280.4 | 96.8 | H6.3.15 |
| 50 | 北上金ヶ崎インター線 | 北上金ヶ崎インター～北上市相去町 | 1,161.0 | 1,161.0 | 100.0 | 1,161.0 | 100.0 | H6.3.15 |
| 主要地方道50路線合計 | | | 1,338,571.9 | 1,202,619.7 | 89.8 | 1,228,582.0 | 91.8 | |

(3) 一般県道

(単位: m・%)

| 番号 | 路線名 | 起点～終点 | 実延長 | 改良 | | 舗装 | | 認定 年月日 |
|-----|-----------|-------------------------|----------|----------|-------|----------|-------|-----------|
| | | | | 延長 | 率 | 延長 | 率 | |
| 101 | 小鳥谷停車場線 | 小鳥谷停車場～二戸郡一戸町小鳥谷 | 78.0 | 78.0 | 100.0 | 78.0 | 100.0 | S51.10.1 |
| 102 | 石鳥谷大迫線 | 花巻市石鳥谷町～花巻市大迫町 | 10,779.2 | 10,779.2 | 100.0 | 10,729.2 | 99.5 | S34.3.31 |
| 103 | 花巻和賀線 | 花巻市～北上市和賀町 | 13,888.0 | 13,888.0 | 100.0 | 13,888.0 | 100.0 | S34.3.31 |
| 104 | 沖田洪民線 | 一関市大東町沖田～一関市大東町洪民 | 5,262.6 | 5,262.6 | 100.0 | 5,262.6 | 100.0 | S51.10.1 |
| 105 | 猿沢東山線 | 一関市大東町猿沢～一関市東山町長坂 | 4,660.5 | 4,660.5 | 100.0 | 4,660.5 | 100.0 | S51.10.1 |
| 106 | 前沢東山線 | 奥州市前沢区～一関市東山町 | 19,308.8 | 19,308.8 | 100.0 | 19,308.8 | 100.0 | S51.10.1 |
| 107 | 矢越停車場線 | 矢越停車場～一関市室根町矢越 | 112.0 | 112.0 | 100.0 | 112.0 | 100.0 | S51.10.1 |
| 108 | 江刺金ヶ崎線 | 奥州市江刺区～胆沢郡金ヶ崎町 | 4,972.1 | 4,972.1 | 100.0 | 4,972.1 | 100.0 | S34.3.31 |
| 109 | 石鳥谷花巻温泉線 | 花巻市石鳥谷町～花巻市花巻温泉 | 7,923.8 | 7,923.8 | 100.0 | 7,923.8 | 100.0 | S34.3.31 |
| 110 | 平泉停車場中尊寺線 | 平泉停車場～西磐井郡平泉町中尊寺 | 1,447.0 | 1,447.0 | 100.0 | 1,447.0 | 100.0 | S34.3.31 |
| 111 | 日詰停車場線 | 日詰停車場～紫波郡紫波町北日詰 | 575.4 | 575.4 | 100.0 | 575.4 | 100.0 | S34.3.31 |
| 112 | 北上停車場線 | 北上停車場～北上市大通り | 1,553.7 | 1,553.7 | 100.0 | 1,553.7 | 100.0 | S34.3.31 |
| 113 | 水沢停車場線 | 水沢停車場～奥州市水沢区横町 | 852.7 | 852.7 | 100.0 | 852.7 | 100.0 | S34.3.31 |
| 114 | 二戸停車場線 | 二戸停車場～二戸市石切所 | 310.4 | 310.4 | 100.0 | 310.4 | 100.0 | S34.3.31 |
| 115 | 茂市停車場線 | 茂市停車場～宮古市茂市 | 339.6 | 163.9 | 48.3 | 339.6 | 100.0 | S34.3.31 |
| 116 | 花巻停車場線 | 花巻停車場～花巻市四日町 | 1,754.0 | 1,754.0 | 100.0 | 1,754.0 | 100.0 | S34.3.31 |
| 117 | 石鳥谷停車場線 | 石鳥谷停車場～花巻市石鳥谷町好地 | 294.6 | 294.6 | 100.0 | 294.6 | 100.0 | S34.3.31 |
| 118 | ほつとゆだ停車場線 | ほつとゆだ停車場 ～和賀郡西和賀町川尻 | 403.0 | 403.0 | 100.0 | 403.0 | 100.0 | S34.3.31 |
| 119 | 仙北町停車場線 | 仙北町停車場～盛岡市仙北二丁目 | 126.0 | 126.0 | 100.0 | 126.0 | 100.0 | S34.3.31 |
| 120 | 不動盛岡線 | 紫波郡矢巾町室岡 ～盛岡市中ノ橋通一丁目 | 11,658.0 | 11,658.0 | 100.0 | 11,658.0 | 100.0 | S47.3.17 |
| 121 | 遠野停車場線 | 遠野停車場～遠野市中央通 | 257.8 | 257.8 | 100.0 | 257.8 | 100.0 | S34.3.31 |
| 122 | 夏油温泉江釣子線 | 北上市夏油温泉～北上市上江釣子 | 26,172.4 | 20,646.0 | 78.9 | 20,663.0 | 78.9 | S34.3.31 |
| 123 | 花巻温泉郷線 | 花巻市花巻温泉郷～花巻市四日町 | 18,888.1 | 8,628.3 | 45.7 | 8,700.2 | 46.1 | S34.3.31 |
| 124 | 久慈停車場線 | 久慈停車場～久慈市新町 | 142.0 | 142.0 | 100.0 | 142.0 | 100.0 | S34.3.31 |
| 125 | 陸中夏井停車場線 | 陸中夏井停車場～久慈市夏井町 | 91.2 | 91.2 | 100.0 | 91.2 | 100.0 | S34.3.31 |
| 126 | 田山停車場線 | 田山停車場～八幡平市石名坂 | 22.7 | 22.7 | 100.0 | 22.7 | 100.0 | S34.3.31 |
| 127 | 荒屋新町停車場線 | 荒屋新町停車場～八幡平市荒屋新町 | 97.3 | 97.3 | 100.0 | 97.3 | 100.0 | S34.3.31 |

(単位:m・%)

| 番号 | 路線名 | 起点～終点 | 実延長 | 改良 | | 舗装 | | 認定 年月日 |
|-----|-----------|---------------------------|---------|---------|-------|---------|-------|-----------|
| | | | | 延長 | 率 | 延長 | 率 | |
| 128 | 厨川停車場線 | 厨川停車場～盛岡市厨川一丁目 | 53.0 | 0.0 | 0.0 | 0.0 | 0.0 | S34.3.31 |
| 129 | 好摩停車場線 | 好摩停車場～盛岡市玉山区芋田 | 1,181.0 | 1,181.0 | 100.0 | 1,181.0 | 100.0 | S34.3.31 |
| 130 | 大釜停車場線 | 大釜停車場～岩手郡滝沢村篠木 | 904.7 | 904.7 | 100.0 | 904.7 | 100.0 | S34.3.31 |
| 131 | 小岩井停車場線 | 小岩井停車場～岩手郡雫石町板橋 | 2,382.6 | 2,382.6 | 100.0 | 2,382.6 | 100.0 | S34.3.31 |
| 132 | 上盛岡停車場線 | 上盛岡停車場～盛岡市中央通二丁目 | 746.1 | 746.1 | 100.0 | 746.1 | 100.0 | S34.3.31 |
| 133 | ゆだ錦秋湖停車場線 | ゆだ錦秋湖停車場 ～和賀郡西和賀町第43地割 | 1,412.7 | 1,176.8 | 83.3 | 1,412.7 | 100.0 | S34.3.31 |
| 134 | 山目停車場線 | 山目停車場～一関市山目町 | 49.5 | 49.5 | 100.0 | 49.5 | 100.0 | S34.3.31 |
| 135 | 摺沢停車場線 | 摺沢停車場～一関市大東町摺沢 | 814.5 | 814.5 | 100.0 | 814.5 | 100.0 | S34.3.31 |
| 136 | 折壁停車場線 | 折壁停車場～一関市室根町折壁 | 66.5 | 66.5 | 100.0 | 66.5 | 100.0 | S34.3.31 |
| 137 | 金ヶ崎停車場線 | 金ヶ崎停車場 ～胆沢郡金ヶ崎町大字西根 | 694.0 | 694.0 | 100.0 | 694.0 | 100.0 | S34.3.31 |
| 138 | 宮古停車場線 | 宮古停車場～宮古市栄町 | 84.2 | 84.2 | 100.0 | 84.2 | 100.0 | S34.3.31 |
| 139 | 陸中中野停車場線 | 陸中中野停車場～九戸郡洋野町中野 | 2,215.0 | 2,215.0 | 100.0 | 2,215.0 | 100.0 | S34.3.31 |
| 140 | 新月停車場線 | 新月停車場～一関市室根町折壁 | 191.0 | 0.0 | 0.0 | 191.0 | 100.0 | S34.3.31 |
| 141 | 陸前高田停車場線 | 陸前高田停車場～陸前高田市米崎町 | 2,326.0 | 2,326.0 | 100.0 | 2,326.0 | 100.0 | S34.3.31 |
| 142 | 川内停車場線 | 川内停車場～宮古市川内 | 265.5 | 265.5 | 100.0 | 265.5 | 100.0 | S34.3.31 |
| 143 | 陸中川井停車場線 | 陸中川井停車場 ～宮古市川井 | 247.3 | 247.3 | 100.0 | 247.3 | 100.0 | S34.3.31 |
| 144 | 六原停車場線 | 六原停車場 ～胆沢郡金ヶ崎町大字三ヶ尻 | 300.0 | 300.0 | 100.0 | 295.0 | 98.3 | S34.3.31 |
| 145 | 大槌停車場線 | 大槌停車場～上閉伊郡大槌町本町 | 122.0 | 122.0 | 100.0 | 122.0 | 100.0 | S34.3.31 |
| 146 | 鶴住居停車場線 | 鶴住居停車場～釜石市鶴住居町 | 46.4 | 46.4 | 100.0 | 46.4 | 100.0 | S34.3.31 |
| 147 | 陸中山田停車場線 | 陸中山田停車場 ～下閉伊郡山田町飯岡 | 137.4 | 137.4 | 100.0 | 137.4 | 100.0 | S34.3.31 |
| 148 | 和賀仙人停車場線 | 和賀仙人停車場～北上市和賀町 | 74.8 | 74.8 | 100.0 | 74.8 | 100.0 | S34.3.31 |
| 149 | 侍浜停車場線 | 侍浜停車場～久慈市侍浜町 | 3,832.2 | 3,832.2 | 100.0 | 3,377.2 | 88.1 | S34.3.31 |
| 150 | 種市停車場線 | 種市停車場 ～九戸郡洋野町種市第23地割 | 1,069.4 | 1,069.4 | 100.0 | 1,069.4 | 100.0 | S34.3.31 |
| 151 | 村崎野停車場線 | 村崎野停車場～北上市飯豊町 | 986.3 | 986.3 | 100.0 | 986.3 | 100.0 | S34.3.31 |
| 152 | 古館停車場線 | 古館停車場～紫波郡紫波町高水寺 | 1,371.0 | 1,371.0 | 100.0 | 1,371.0 | 100.0 | S34.3.31 |
| 153 | 侍浜停車場阿子木線 | 侍浜停車場～九戸郡洋野町阿子木 | 4,776.2 | 2,569.2 | 53.8 | 582.4 | 12.2 | S34.3.31 |
| 154 | 江釣子停車場線 | 江釣子停車場～北上市上江釣子 | 253.0 | 253.0 | 100.0 | 253.0 | 100.0 | S34.3.31 |

(単位:m・%)

| 番号 | 路線名 | 起点～終点 | 実延長 | 改良 | | 舗装 | | 認定 年月日 |
|-----|----------|---------------------------|----------|----------|-------|----------|-------|-----------|
| | | | | 延長 | 率 | 延長 | 率 | |
| 156 | 岩明岩谷堂線 | 奥州市江刺区伊手字岩明 ～奥州市江刺区岩谷堂 | 7,626.7 | 7,626.7 | 100.0 | 7,626.7 | 100.0 | S34.3.31 |
| 157 | 岩手川口停車場線 | 岩手川口停車場～岩手郡岩手町川口 | 1,307.5 | 1,307.5 | 100.0 | 1,307.5 | 100.0 | S51.10.1 |
| 158 | 藪川川口線 | 盛岡市玉山区藪川～岩手郡岩手町川口 | 37,819.4 | 32,897.3 | 87.0 | 18,113.9 | 47.9 | S51.10.1 |
| 159 | 久田笹長根線 | 北上市和賀町岩崎 ～胆沢郡金ヶ崎町大字三ヶ尻 | 7,930.9 | 7,930.9 | 100.0 | 7,930.9 | 100.0 | S34.3.31 |
| 160 | 土淵達曾部線 | 遠野市土淵町～遠野市宮守町達曾部 | 31,095.0 | 31,095.0 | 100.0 | 30,495.0 | 98.1 | S51.10.1 |
| 161 | 達曾部下宮守線 | 遠野市宮守町達曾部 ～遠野市宮守町下宮守 | 5,020.1 | 5,020.1 | 100.0 | 5,020.1 | 100.0 | S51.10.1 |
| 162 | 紫波雫石線 | 紫波郡紫波町～岩手郡雫石町 | 12,835.7 | 8,836.9 | 68.8 | 8,880.8 | 69.2 | S34.3.31 |
| 163 | 津軽石停車場線 | 津軽石停車場～宮古市津軽石 | 603.3 | 603.3 | 100.0 | 603.3 | 100.0 | S51.10.1 |
| 164 | 明戸八木線 | 九戸郡洋野町大野 ～九戸郡洋野町種市第3地割 | 13,515.1 | 13,515.1 | 100.0 | 13,515.1 | 100.0 | S51.10.1 |
| 165 | 岩崎藤根線 | 北上市和賀町岩崎 ～北上市和賀町藤根 | 2,341.6 | 2,341.6 | 100.0 | 2,341.6 | 100.0 | S51.10.1 |
| 166 | 藤根停車場線 | 藤根停車場～北上市和賀町藤根 | 644.3 | 644.3 | 100.0 | 644.3 | 100.0 | S51.10.1 |
| 167 | 釜石住田線 | 釜石市～気仙郡住田町 | 24,698.4 | 6,492.5 | 26.3 | 10,721.2 | 43.4 | S51.10.1 |
| 168 | 薄衣舞川線 | 一関市川崎町薄衣～一関市舞川 | 11,716.0 | 9,529.3 | 81.3 | 11,716.0 | 100.0 | S34.3.31 |
| 169 | 洪民川又線 | 盛岡市玉山区洪民～盛岡市玉山区川又 | 8,271.9 | 8,271.9 | 100.0 | 8,271.9 | 100.0 | S34.3.31 |
| 170 | 松草停車場線 | 松草停車場～宮古市区界 | 576.5 | 576.5 | 100.0 | 576.5 | 100.0 | S51.10.1 |
| 171 | 大川松草線 | 下閉伊郡岩泉町大川 ～宮古市区界 | 49,493.2 | 25,396.9 | 51.3 | 26,917.9 | 54.4 | S51.10.1 |
| 172 | 盛岡鶯宿温泉線 | 盛岡市～岩手郡雫石町鶯宿温泉 | 15,882.3 | 15,882.3 | 100.0 | 15,882.3 | 100.0 | S43.3.30 |
| 173 | 田野畑岩泉線 | 下閉伊郡田野畑村沼袋 ～下閉伊郡岩泉町岩泉 | 15,666.7 | 15,666.7 | 100.0 | 15,666.7 | 100.0 | S34.3.31 |
| 174 | 小友米里線 | 遠野市小友町～奥州市江刺区米里 | 13,286.9 | 3,756.9 | 28.3 | 3,266.9 | 24.6 | S34.3.31 |
| 175 | 陸中折居停車場線 | 陸中折居停車場～奥州市前沢区古城 | 527.5 | 527.5 | 100.0 | 527.5 | 100.0 | S51.10.1 |
| 176 | 供養塚折居線 | 奥州市胆沢区若柳 ～奥州市前沢区古城 | 8,793.2 | 8,793.2 | 100.0 | 8,793.2 | 100.0 | S51.10.1 |
| 177 | 有芸田老線 | 下閉伊郡岩泉町下有芸～宮古市田老 | 17,505.4 | 9,222.8 | 52.7 | 9,386.4 | 53.6 | S51.10.1 |
| 178 | 下宮守田瀬線 | 遠野市宮守町下宮守 ～花巻市東和町田瀬 | 13,715.2 | 12,641.7 | 92.2 | 13,121.7 | 95.7 | S51.10.1 |
| 179 | 玉里梁川線 | 奥州市江刺区玉里～奥州市江刺区梁川 | 9,430.1 | 9,430.1 | 100.0 | 9,430.1 | 100.0 | S51.10.1 |
| 180 | 上有住日頃市線 | 気仙郡住田町上有住 ～大船渡市日頃市町 | 10,667.1 | 6,115.4 | 57.3 | 5,645.8 | 52.9 | S34.3.31 |
| 181 | 道前浄法寺線 | 青森県三戸郡田子町 ～二戸市浄法寺町 | 14,680.3 | 14,680.3 | 100.0 | 14,500.3 | 98.8 | S45.8.1 |
| 182 | 野々上斗内線 | 二戸市野々上 ～青森県三戸郡三戸町斗内 | 1,800.8 | 697.7 | 38.7 | 697.7 | 38.7 | S49.7.16 |

(単位:m・%)

| 番号 | 路線名 | 起点～終点 | 実延長 | 改良 | | 舗装 | | 認定 年月日 |
|-----|----------|-----------------------|----------|----------|-------|----------|-------|-----------|
| | | | | 延長 | 率 | 延長 | 率 | |
| 183 | 若柳花泉線 | 宮城県栗原市若柳～一関市花泉町 | 6,621.7 | 6,621.7 | 100.0 | 6,621.7 | 100.0 | S34.3.31 |
| 184 | 石越停車場白崖線 | 石越停車場～一関市花泉町永井 | 2,318.0 | 2,318.0 | 100.0 | 2,318.0 | 100.0 | S34.3.31 |
| 185 | 有壁若柳線 | 宮城県栗原市金成有壁～宮城県栗原市若柳 | 1,362.9 | 1,362.9 | 100.0 | 1,362.9 | 100.0 | S34.3.31 |
| 186 | 油島栗駒線 | 一関市花泉町油島～宮城県栗原市栗駒 | 1,617.0 | 1,617.0 | 100.0 | 1,617.0 | 100.0 | S34.3.31 |
| 187 | 大門有壁線 | 一関市花泉町金沢～宮城県栗原市金成有壁 | 454.0 | 454.0 | 100.0 | 454.0 | 100.0 | S34.3.31 |
| 188 | 綱木黄海線 | 宮城県登米市東和町綱木～東磐井郡藤沢町黄海 | 4,834.2 | 1,391.0 | 28.8 | 1,539.0 | 31.8 | S34.3.31 |
| 189 | 東和薄衣線 | 宮城県登米市東和町綱木～一関市川崎町薄衣 | 14,895.2 | 9,757.3 | 65.5 | 10,620.6 | 71.3 | S43.12.3 |
| 190 | 石森永井線 | 宮城県登米市中田町石森～一関市花泉町永井 | 3,606.0 | 3,606.0 | 100.0 | 3,606.0 | 100.0 | S49.7.16 |
| 191 | 大更停車場線 | 大更停車場～八幡平市大更 | 598.4 | 598.4 | 100.0 | 598.4 | 100.0 | S51.10.1 |
| 192 | 後藤野野中線 | 北上市和賀町横川目～北上市和賀町藤根 | 6,366.1 | 6,366.1 | 100.0 | 6,366.1 | 100.0 | S34.3.31 |
| 193 | 唐丹日頃市線 | 釜石市唐丹町～大船渡市日頃市町 | 28,541.6 | 12,596.5 | 44.1 | 14,805.5 | 51.9 | S34.3.31 |
| 194 | 西山生保内線 | 岩手郡雫石町長山～秋田県仙北市田沢湖生保内 | 9,970.1 | 7,980.0 | 80.0 | 8,865.3 | 88.9 | S34.3.31 |
| 195 | 田山花輪線 | 八幡平市折壁～秋田県鹿角市花輪 | 7,794.3 | 7,794.3 | 100.0 | 7,794.3 | 100.0 | S49.7.16 |
| 196 | 胆沢金ヶ崎線 | 奥州市胆沢区～胆沢郡金ヶ崎町 | 10,130.0 | 10,130.0 | 100.0 | 10,130.0 | 100.0 | S34.3.31 |
| 197 | 田原折居線 | 奥州市江刺区田原～奥州市水沢区真城 | 11,578.3 | 10,197.6 | 88.1 | 11,304.9 | 97.6 | S51.10.1 |
| 198 | 志和石鳥谷線 | 紫波郡紫波町土館～花巻市石鳥谷町好地 | 7,173.6 | 6,115.6 | 85.3 | 7,173.6 | 100.0 | S34.3.31 |
| 199 | 大更好摩線 | 八幡平市大更～盛岡市玉山区芋田 | 8,685.8 | 8,685.8 | 100.0 | 8,685.8 | 100.0 | S51.10.1 |
| 200 | 花輪千徳線 | 宮古市長沢～宮古市千徳 | 8,409.0 | 5,606.0 | 66.7 | 8,197.0 | 97.5 | S51.10.1 |
| 201 | 千徳停車場線 | 千徳停車場～宮古市千徳 | 21.6 | 21.6 | 100.0 | 21.6 | 100.0 | S51.10.1 |
| 202 | 普代小屋瀬線 | 下閉伊郡普代村第12地割～岩手郡葛巻町江刈 | 52,107.8 | 23,826.4 | 45.7 | 23,709.0 | 45.5 | S40.3.30 |
| 203 | 奥中山停車場線 | 奥中山停車場～二戸郡一戸町中山 | 207.5 | 207.5 | 100.0 | 207.5 | 100.0 | S51.10.1 |
| 204 | 大志田停車場線 | 大志田停車場～盛岡市玉山区藪川 | 11,647.0 | 79.2 | 0.7 | 56.5 | 0.5 | S34.3.31 |
| 205 | 不動矢巾停車場線 | 紫波郡矢巾町室岡～矢巾停車場 | 3,837.9 | 3,837.9 | 100.0 | 3,837.9 | 100.0 | S34.3.31 |
| 206 | 相川平泉線 | 一関市舞川～西磐井郡平泉町平泉 | 12,547.6 | 11,551.3 | 92.1 | 12,534.3 | 99.9 | S34.3.31 |
| 207 | 矢巾停車場線 | 矢巾停車場～紫波郡矢巾町西徳田 | 1,474.6 | 1,474.6 | 100.0 | 1,474.6 | 100.0 | S51.10.1 |
| 208 | 大ヶ生徳田線 | 盛岡市大ヶ生～紫波郡矢巾町西徳田 | 6,673.2 | 6,206.9 | 93.0 | 6,214.7 | 93.1 | S51.10.1 |
| 209 | 崎浜港線 | 大船渡市三陸町崎浜港～大船渡市三陸町越喜来 | 5,428.0 | 5,428.0 | 100.0 | 5,428.0 | 100.0 | S34.7.21 |

(単位:m・%)

| 番号 | 路線名 | 起点～終点 | 実延長 | 改良 | | 舗装 | | 認定 年月日 |
|-----|----------|-----------------------------|----------|----------|-------|----------|-------|-----------|
| | | | | 延長 | 率 | 延長 | 率 | |
| 210 | 一戸浄法寺線 | 二戸郡一戸町～二戸市浄法寺町 | 18,407.0 | 10,063.7 | 54.7 | 10,443.7 | 56.7 | S36.9.1 |
| 211 | 雫石停車場線 | 雫石停車場～岩手郡雫石町中町 | 510.7 | 510.7 | 100.0 | 510.7 | 100.0 | S51.10.1 |
| 212 | 雫石東八幡平線 | 岩手郡雫石町～八幡平市東八幡平 | 42,393.3 | 38,414.1 | 90.6 | 36,675.9 | 86.5 | S51.10.1 |
| 213 | 花巻空港停車場線 | 花巻空港停車場 ～花巻市石鳥谷町南寺林 | 561.5 | 561.5 | 100.0 | 561.5 | 100.0 | S51.10.1 |
| 214 | 羽黒堂二枚橋線 | 花巻市大迫町亀ヶ森 ～花巻市石鳥谷町南寺林 | 8,343.6 | 8,343.6 | 100.0 | 8,343.6 | 100.0 | S51.10.1 |
| 215 | 湯川温泉線 | 和賀郡西和賀町湯川温泉 ～和賀郡西和賀町川尻 | 5,063.6 | 4,325.9 | 85.4 | 5,063.6 | 100.0 | S39.11.17 |
| 216 | 八木港線 | 九戸郡洋野町八木港 ～九戸郡洋野町種市第3地割 | 1,485.0 | 1,485.0 | 100.0 | 1,485.0 | 100.0 | S43.3.30 |
| 217 | 野田港線 | 九戸郡野田村野田港 ～九戸郡野田村大字野田 | 999.9 | 999.9 | 100.0 | 999.9 | 100.0 | S43.3.30 |
| 218 | 藤沢津谷川線 | 東磐井郡藤沢町 ～一関市室根町津谷川 | 6,500.5 | 2,701.9 | 41.6 | 3,255.2 | 50.1 | S43.3.30 |
| 219 | 網張温泉線 | 岩手郡雫石町網張温泉 ～岩手郡雫石町仁佐瀬 | 18,826.0 | 18,826.0 | 100.0 | 18,826.0 | 100.0 | S51.10.1 |
| 220 | 氏子橋夕顔瀬線 | 盛岡市上堂一丁目～盛岡市夕顔瀬町 | 2,405.0 | 2,405.0 | 100.0 | 2,405.0 | 100.0 | S45.8.1 |
| 221 | 岩泉停車場線 | 岩泉停車場 ～下閉伊郡岩泉町大字岩泉 | 226.5 | 226.5 | 100.0 | 226.5 | 100.0 | S45.8.1 |
| 222 | 土沢停車場線 | 土沢停車場～花巻市東和町土沢 | 610.8 | 610.8 | 100.0 | 610.8 | 100.0 | S45.8.1 |
| 223 | 盛岡滝沢線 | 盛岡市～岩手郡滝沢村大字鶴飼 | 5,505.3 | 5,505.3 | 100.0 | 5,505.3 | 100.0 | S45.12.15 |
| 224 | 八重畑小山田線 | 花巻市石鳥谷町八重畑 ～花巻市東和町前田 | 7,703.7 | 7,703.7 | 100.0 | 7,703.7 | 100.0 | S51.10.1 |
| 225 | 北上和賀線 | 北上市鬼柳町～北上市和賀町 | 10,732.8 | 10,732.8 | 100.0 | 10,732.8 | 100.0 | S46.4.1 |
| 226 | 佐倉河真城線 | 奥州市水沢区佐倉河 ～奥州市水沢区真城 | 3,541.7 | 3,541.7 | 100.0 | 3,541.7 | 100.0 | S46.5.7 |
| 227 | 田代平西根線 | 八幡平市西根寺田 ～八幡平市西根寺田 | 10,861.7 | 9,427.3 | 86.8 | 9,427.3 | 86.8 | S46.5.7 |
| 228 | 佐比内彦部線 | 紫波郡紫波町佐比内 ～紫波郡紫波町彦部 | 6,484.1 | 6,484.1 | 100.0 | 6,484.1 | 100.0 | S51.10.1 |
| 229 | 長部漁港線 | 長部漁港～陸前高田市気仙町 | 1,414.4 | 494.4 | 35.0 | 1,414.4 | 100.0 | S48.3.30 |
| 230 | 丸森権現堂線 | 大船渡市大船渡町字下船渡 ～大船渡市盛町字権現堂 | 7,098.2 | 7,098.2 | 100.0 | 7,098.2 | 100.0 | S48.3.30 |
| 231 | 吉里吉里釜石線 | 上閉伊郡大槌町吉里吉里 ～釜石市片岸 | 10,158.2 | 3,889.9 | 38.3 | 7,762.4 | 76.4 | S48.3.30 |
| 233 | 焼走り線 | 八幡平市平笠～八幡平市田頭 | 8,361.1 | 8,361.1 | 100.0 | 8,361.1 | 100.0 | S48.3.30 |
| 234 | 花巻雫石線 | 花巻市～岩手郡雫石町 | 15,026.4 | 1,117.9 | 7.4 | 288.5 | 1.9 | S48.3.30 |
| 235 | 永沢水沢線 | 胆沢郡金ヶ崎町永沢 ～奥州市水沢区赤土田 | 7,737.9 | 7,737.9 | 100.0 | 7,737.9 | 100.0 | S48.3.30 |
| 236 | 衣川水沢線 | 奥州市衣川区～奥州市水沢区西町 | 14,887.3 | 14,887.3 | 100.0 | 11,887.1 | 79.8 | S48.3.30 |
| 237 | 長坂東稲前沢線 | 一関市東山町長坂 ～奥州市前沢区生母 | 21,687.1 | 13,741.1 | 63.4 | 18,596.1 | 85.7 | S48.3.30 |

(単位:m・%)

| 番号 | 路線名 | 起点～終点 | 実延長 | 改良 | | 舗装 | | 認定 年月日 |
|-----|---------|---------------------------------|----------|----------|-------|----------|-------|-----------|
| | | | | 延長 | 率 | 延長 | 率 | |
| 238 | 遠野住田線 | 遠野市～気仙郡住田町 | 25,637.2 | 24,037.7 | 93.8 | 24,037.7 | 93.8 | S48.3.30 |
| 239 | 白崖弥栄線 | 一関市花泉町永井～一関市弥栄 | 14,787.3 | 9,869.4 | 66.7 | 12,343.4 | 83.5 | S48.3.30 |
| 240 | 本郷五串線 | 一関市萩荘～一関市巖美町 | 7,522.5 | 7,522.5 | 100.0 | 7,522.5 | 100.0 | S48.3.30 |
| 241 | 上斗米金田一線 | 二戸市上斗米～二戸市金田一 | 11,742.2 | 8,145.6 | 69.4 | 8,458.6 | 72.0 | S48.9.1 |
| 242 | 水海大渡線 | 釜石市両石町～釜石市大渡町 | 7,425.7 | 3,886.8 | 52.3 | 7,425.7 | 100.0 | S48.9.1 |
| 243 | 新城馬口沢線 | 奥州市前沢区新城 ～奥州市前沢区馬口沢 | 4,066.8 | 4,066.8 | 100.0 | 4,066.8 | 100.0 | S48.9.1 |
| 244 | 金田一温泉線 | 二戸市金田一温泉～二戸市金田一 | 1,726.8 | 1,488.8 | 86.2 | 1,726.8 | 100.0 | S49.3.19 |
| 245 | 南笹間黒沢尻線 | 花巻市南笹間～北上市黒沢尻町 | 7,484.5 | 7,402.0 | 98.9 | 7,484.5 | 100.0 | S49.3.19 |
| 246 | 世田米矢作線 | 気仙郡住田町世田米 ～陸前高田市矢作町 | 17,755.8 | 3,457.0 | 19.5 | 3,369.4 | 19.0 | S49.3.19 |
| 247 | 角ノ浜玉川線 | 九戸郡洋野町種市第40地割 ～九戸郡洋野町種市第13地割 | 8,770.3 | 8,770.3 | 100.0 | 8,770.3 | 100.0 | S49.3.19 |
| 248 | 浄土ヶ浜線 | 宮古市浄土ヶ浜～宮古市鉾ヶ崎 | 1,681.5 | 1,681.5 | 100.0 | 1,681.5 | 100.0 | S49.5.31 |
| 249 | 桜峠平田線 | 釜石市唐丹町桜峠～釜石市平田 | 18,049.5 | 9,898.2 | 54.8 | 12,366.0 | 68.5 | S49.6.21 |
| 250 | 吉浜上荒川線 | 大船渡市三陸町吉浜 ～釜石市唐丹町上荒川 | 19,050.4 | 8,386.1 | 44.0 | 11,491.1 | 60.3 | S49.6.21 |
| 251 | 玉里水沢線 | 奥州市江刺区玉里 ～奥州市水沢区佐倉河 | 12,260.5 | 12,260.5 | 100.0 | 12,260.5 | 100.0 | S49.6.21 |
| 252 | 清水野村崎野線 | 花巻市横志田～北上市飯豊町村崎野 | 10,699.1 | 10,699.1 | 100.0 | 10,699.1 | 100.0 | S49.7.16 |
| 253 | 元木江刈内線 | 岩手郡葛巻町葛巻 ～岩手郡岩手町江刈内 | 16,881.0 | 12,745.9 | 75.5 | 12,768.5 | 75.6 | S49.10.29 |
| 254 | 相去飯豊線 | 北上市相去町～北上市飯豊町 | 8,998.7 | 8,998.7 | 100.0 | 8,998.7 | 100.0 | S50.1.14 |
| 255 | 広瀬三ヶ尻線 | 奥州市江刺区広瀬 ～胆沢郡金ヶ崎町三ヶ尻 | 9,679.1 | 9,679.1 | 100.0 | 9,679.1 | 100.0 | S50.8.1 |
| 256 | 野々上下斗米線 | 二戸市野々上～二戸市下斗米 | 3,942.9 | 3,632.3 | 92.1 | 3,632.3 | 92.1 | S50.8.1 |
| 257 | 岩手大更線 | 岩手郡岩手町～八幡平市大更 | 9,067.0 | 8,988.2 | 99.1 | 8,988.2 | 99.1 | S50.8.1 |
| 258 | 繫温泉線 | 盛岡市繫温泉～盛岡市繫 | 2,850.4 | 2,850.4 | 100.0 | 2,850.4 | 100.0 | S51.3.16 |
| 259 | 崎山宮古線 | 宮古市崎山～宮古市宮古 | 6,699.8 | 5,964.8 | 89.0 | 6,699.8 | 100.0 | S51.3.16 |
| 260 | 一関平泉線 | 一関市～西磐井郡平泉町 | 6,032.4 | 6,032.4 | 100.0 | 6,032.4 | 100.0 | S51.3.30 |
| 261 | 中里西平線 | 一関市舞川字中里 ～一関市舞川字西平 | 4,148.5 | 4,148.5 | 100.0 | 4,148.5 | 100.0 | S51.3.30 |
| 262 | 沖田田原線 | 一関市大東町沖田～奥州市江刺区田原 | 21,057.0 | 3,997.7 | 19.0 | 10,617.0 | 50.4 | S52.3.1 |
| 263 | 折壁大原線 | 一関市室根町折壁 ～一関市大東町大原 | 16,171.6 | 3,177.2 | 19.6 | 2,949.5 | 18.2 | S52.3.1 |
| 264 | 二戸軽米線 | 二戸市～九戸郡軽米町 | 21,582.9 | 14,534.7 | 67.3 | 18,821.9 | 87.2 | S52.3.1 |

(単位:m・%)

| 番号 | 路線名 | 起点～終点 | 実延長 | 改良 | | 舗装 | | 認定 年月日 |
|-----|---------|---|----------|----------|-------|----------|-------|-----------|
| | | | | 延長 | 率 | 延長 | 率 | |
| 265 | 中寺林犬淵線 | 花巻市石鳥谷町中寺林 ～紫波郡紫波町犬淵 | 5,202.6 | 5,202.6 | 100.0 | 5,202.6 | 100.0 | S52.3.1 |
| 266 | 国見温泉線 | 岩手郡雫石町国見温泉 ～岩手郡雫石町橋場 | 7,370.4 | 7,370.4 | 100.0 | 7,370.4 | 100.0 | S52.3.1 |
| 267 | 松川千厩線 | 一関市東山町松川～一関市千厩町 | 10,794.5 | 10,794.5 | 100.0 | 10,794.5 | 100.0 | S54.3.6 |
| 268 | 野田長内線 | 九戸郡野田村～久慈市長内町 | 15,491.2 | 8,844.3 | 57.1 | 8,835.4 | 57.0 | S56.3.31 |
| 269 | 明戸種市線 | 九戸郡洋野町大野 ～九戸郡洋野町種市第18地割 | 16,141.8 | 16,141.8 | 100.0 | 16,141.8 | 100.0 | S56.3.31 |
| 270 | 西根佐倉河線 | 胆沢郡金ヶ崎町大字西根 ～奥州市水沢区佐倉河 | 4,958.9 | 4,958.9 | 100.0 | 4,958.9 | 100.0 | S56.8.18 |
| 271 | 姉帯戸田線 | 二戸郡一戸町姉帯 ～九戸郡九戸村戸田 | 16,779.8 | 9,731.7 | 58.0 | 7,391.0 | 44.0 | S57.3.23 |
| 272 | 戸田荷軽部線 | 九戸郡九戸村戸田 ～久慈市山形町荷軽部 | 13,571.3 | 13,211.3 | 97.3 | 12,562.7 | 92.6 | S57.3.23 |
| 273 | 安家玉川線 | 下閉伊郡岩泉町大字安家 ～九戸郡野田村大字玉川 | 13,780.7 | 12,674.4 | 92.0 | 12,679.9 | 92.0 | S57.6.4 |
| 274 | 二戸一戸線 | 二戸市～二戸郡一戸町 | 13,013.0 | 13,013.0 | 100.0 | 13,013.0 | 100.0 | S58.4.1 |
| 275 | 碁石海岸線 | 大船渡市碁石海岸～大船渡市末崎町 | 4,757.3 | 4,757.3 | 100.0 | 4,757.3 | 100.0 | S61.8.8 |
| 277 | 宮古港線 | 宮古港～宮古市大字千徳 | 6,377.3 | 6,377.3 | 100.0 | 6,377.3 | 100.0 | S63.5.24 |
| 278 | 鶺鴒滝沢線 | 岩手郡滝沢村大字鶺鴒 ～岩手郡滝沢村大字滝沢 | 11,604.5 | 11,604.5 | 100.0 | 11,604.5 | 100.0 | H元. 9.19 |
| 279 | 侍浜夏井線 | 久慈市侍浜町～久慈市夏井町 | 12,803.5 | 10,527.8 | 82.2 | 12,803.5 | 100.0 | H4.3.24 |
| 280 | 大槌小鎗線 | 上閉伊郡大槌町大槌第27地割字大安渡 ～上閉伊郡大槌町小鎗第27地割字花輪田 | 1,787.5 | 1,787.5 | 100.0 | 1,787.5 | 100.0 | H4.3.24 |
| 281 | 矢巾西安庭線 | 紫波郡矢巾町～岩手郡雫石町西安庭 | 13,696.7 | 4,030.3 | 29.4 | 4,055.2 | 29.6 | H6.3.15 |
| 282 | 東山薄衣線 | 一関市東山町～一関市川崎町薄衣 | 11,760.5 | 11,415.4 | 97.1 | 11,760.5 | 100.0 | H6.3.15 |
| 283 | 衣川前沢線 | 奥州市衣川区～奥州市前沢区 | 6,073.0 | 6,073.0 | 100.0 | 6,073.0 | 100.0 | H6.3.15 |
| 284 | 花巻田瀬線 | 花巻市～花巻市東和町田瀬 | 18,114.7 | 18,114.7 | 100.0 | 18,114.7 | 100.0 | H6.3.15 |
| 285 | 盛岡石鳥谷線 | 盛岡市～花巻市石鳥谷町 | 12,741.1 | 12,741.1 | 100.0 | 12,741.1 | 100.0 | H7.3.17 |
| 286 | 東和花巻温泉線 | 花巻市東和町～花巻市花巻温泉 | 14,595.2 | 14,595.2 | 100.0 | 14,595.2 | 100.0 | H7.3.17 |
| 287 | 口内伊手線 | 北上市口内町～奥州市江刺区伊手 | 25,015.4 | 25,015.4 | 100.0 | 25,015.4 | 100.0 | H7.3.17 |
| 288 | 北上水沢線 | 北上市～奥州市水沢区 | 13,172.9 | 13,172.9 | 100.0 | 13,172.9 | 100.0 | H7.3.17 |
| 289 | 柴宿横沢線 | 一関市東山町長坂 ～一関市東山町田河津 | 4,886.6 | 4,886.6 | 100.0 | 4,886.6 | 100.0 | H7.3.17 |
| 290 | 宮古山田線 | 宮古市～下閉井郡山田町 | 9,981.3 | 8,905.2 | 89.2 | 9,981.3 | 100.0 | H7.3.17 |
| 291 | 小本港線 | 小本港～下閉井郡岩泉町小本 | 593.6 | 593.6 | 100.0 | 593.6 | 100.0 | H7.3.17 |
| 292 | 大野山形線 | 九戸郡洋野町大野～久慈市山形町 | 16,289.8 | 16,289.8 | 100.0 | 16,289.8 | 100.0 | H7.3.17 |

(単位:m・%)

| 番号 | 路線名 | 起点～終点 | 実延長 | 改良 | | 舗装 | | 認定 年月日 |
|-------------|-------------|--------------------|-------------|-------------|-------|-------------|-------|-----------|
| | | | | 延長 | 率 | 延長 | 率 | |
| 293 | 本宮長田町線 | 盛岡市本宮～盛岡市長田町 | 926.6 | 926.6 | 100.0 | 926.6 | 100.0 | H9.1.24 |
| 294 | 東宮野目二枚橋線 | 花巻市東宮野目～花巻市石鳥谷町南寺林 | 3,548.5 | 3,548.5 | 100.0 | 3,548.5 | 100.0 | H10.4.14 |
| 295 | 藤沢大籠線 | 東磐井郡藤沢町～東磐井郡藤沢町大籠 | 11,841.9 | 11,375.4 | 96.1 | 11,371.2 | 96.0 | S47.3.17 |
| 296 | 花巻空港インター線 | 花巻市下似内～花巻空港インター | 514.0 | 514.0 | 100.0 | 514.0 | 100.0 | H14.4.12 |
| 318 | 八幡平公園線 | 秋田県仙北市田沢湖～八幡平市松尾寄木 | 16,197.5 | 16,197.5 | 100.0 | 16,197.5 | 100.0 | H7.3.17 |
| 501 | 北上花巻温泉自転車道線 | 北上市黒沢尻町～花巻市花巻温泉 | 25,266.6 | 25,266.6 | 100.0 | 711.9 | 2.8 | S49.3.19 |
| 502 | 盛岡矢巾自転車道線 | 盛岡市～紫波郡矢巾町 | 14,286.6 | 14,286.6 | 100.0 | 1,104.3 | 7.7 | S58.9.24 |
| 503 | 遠野東和自転車道線 | 遠野市～花巻市東和町 | 19,860.4 | 19,860.4 | 100.0 | 1,661.9 | 8.4 | H4.7.10 |
| 一般県道197路線合計 | | | 1,652,027.6 | 1,316,582.0 | 79.7 | 1,290,698.3 | 78.1 | |

23 県管理道路の除雪状況（平成24年度分）

（単位：km・％）

| 区 分 | | 実延長 (A) | 雪寒指定 延 長 (B) | 構成比 (B)/(A) | 除雪延長 (C) | 構成比 (C)/(A) | 延長 (D)=(A)-(C) | 構成比 (D)/(A) |
|------|-------|------------|--------------------|----------------|-------------|----------------|-------------------|----------------|
| 一般国道 | | 1,227.7 | 1,227.7 | 100.0 | 1,191.7 | 97.1 | 36.0 | 2.9 |
| 県 道 | | 2,964.1 | 2,356.8 | 79.5 | 2,635.7 | 88.9 | 328.4 | 11.1 |
| 内 訳 | 主要地方道 | 1,330.3 | 1,128.2 | 84.8 | 1,220.8 | 91.8 | 109.5 | 8.2 |
| | 一般県道 | 1,633.8 | 1,228.6 | 75.2 | 1,414.9 | 86.6 | 218.9 | 13.4 |
| 合 計 | | 4,191.8 | 3,584.5 | 85.5 | 3,827.4 | 91.3 | 364.4 | 8.7 |

24 県管理道路関係施設一覧

(1) 道路現況

平成24.4.1現在

| 道路種別 | 路線数 | 実延長(km) | 橋梁数 | トンネル数 | 歩道延長 | 立体横断施設 | | 植樹施設延長(km) | |
|-------|-----|---------|---------|-------|---------|--------|------|------------|------|
| | | | | | 歩道(km) | 歩道橋 | 地下歩道 | 列状 | 帯状 |
| 一般国道 | 16 | 1,228.1 | 998 | 87.5 | 824.2 | 4 | 1 | 68.1 | 8.1 |
| 主要地方道 | 49 | 1,328.8 | 828.5 | 49 | 601.3 | 8 | 2 | 45.4 | 14.7 |
| 一般県道 | 193 | 1,632.3 | 911 | 14 | 611.9 | 5 | 1 | 56.8 | 27.1 |
| 合計 | 258 | 4,189.2 | 2,737.5 | 150.5 | 2,037.4 | 17 | 4 | 170.3 | 49.9 |

・独立専用自転車歩行者道路含む

(2) 県管理の主なトンネルと橋梁 (H24.4.1現在 単位:m)

トンネルの延長ベスト30

| 順位 | 路線名 | トンネル名 | 延長 |
|----|------------|-------------|---------|
| 1 | 国 455号 | 早坂トンネル | 3,115.0 |
| 2 | 国 283号 | 仙人トンネル | 2,499.0 |
| 3 | 国 340号 | 赤羽根トンネル | 1,998.0 |
| 4 | 主 花巻大曲線 | 小倉山トンネル | 1,765.0 |
| 5 | 主 盛岡横手線 | 山伏トンネル | 1,282.0 |
| 6 | 主 二戸九戸線 | 折爪トンネル | 1,137.0 |
| 7 | 国 106号 | 下達首部トンネル | 997.0 |
| 8 | 国 396号 | 小峠トンネル | 995.0 |
| 9 | 主 戸呂町軽米線 | 大宮沢トンネル | 978.0 |
| 10 | 国 455号 | 北山トンネル(下り線) | 950.5 |
| 11 | 国 455号 | 北山トンネル(上り線) | 923.5 |
| 12 | 一 宮古港線 | 小山田トンネル | 875.0 |
| 13 | 国 397号 | 種山トンネル | 870.0 |
| 14 | 国 397号 | 赤金トンネル | 855.0 |
| 15 | 国 107号 | 白石トンネル | 807.7 |
| 16 | 主 一関大東線 | 新狭山トンネル | 758.0 |
| 17 | 主 花巻大曲線 | 中山2号トンネル | 700.0 |
| 18 | 国 106号 | 下平第二トンネル | 635.0 |
| 19 | 国 397号 | 胆沢トンネル | 601.0 |
| 20 | 主 久慈岩泉線 | 石峠トンネル | 594.0 |
| 21 | 国 340号 | 雄鹿戸隧道 | 580.1 |
| 22 | 主 岩泉平井賀普代線 | おみおしトンネル | 575.0 |
| 23 | 主 盛岡横手線 | 湯田トンネル | 561.0 |
| 24 | 国 397号 | 石淵トンネル | 515.9 |
| 25 | 国 343号 | 猿沢トンネル | 494.0 |
| 26 | 国 343号 | 鷹ヶ森トンネル | 481.0 |
| 27 | 国 397号 | ゆりあげトンネル | 465.0 |
| 28 | 主 戸呂町軽米線 | 戸呂町第3トンネル | 461.0 |
| 29 | 国 106号 | 大峠トンネル | 458.0 |
| 30 | 主 久慈岩泉線 | 白山第2トンネル | 433.0 |

橋梁の延長ベスト30

| 順位 | 路線名 | 橋梁名 | 延長 |
|----|-------------|----------|-------|
| 1 | 国 343号 | 藤橋 | 705.0 |
| 2 | 一 繫温泉線 | 繫大橋 | 629.0 |
| 3 | 一 相川平泉線 | 高館橋 | 624.4 |
| 4 | 国 397号 | 小谷木橋 | 595.3 |
| 5 | 一 広瀬三ヶ尻線 | 江崎大橋 | 586.2 |
| 6 | 一 相去飯豊線 | 九年大橋 | 530.0 |
| 7 | 主 水沢米里線 | 桜木橋 | 519.7 |
| 8 | 一 長坂東稲前沢線 | 赤生津橋 | 513.6 |
| 9 | 一 長坂東稲前沢線 | 箱石橋 | 512.0 |
| 10 | 一 江刺金ヶ崎線 | 金ヶ崎橋 | 510.0 |
| 11 | 一 玉里水沢線 | 四丑橋 | 495.3 |
| 12 | 一 本宮長田町線 | 杜の大橋 | 494.0 |
| 13 | 主 盛岡和賀線 | 新太田橋 | 493.1 |
| 14 | 一 前沢東山線 | 大曲橋 | 488.0 |
| 15 | 国 284号 | 北上大橋 | 482.0 |
| 16 | 国 283号 | 朝日大橋 | 475.9 |
| 17 | 主 一関大東線 | 東大橋 | 450.1 |
| 18 | 一 岩崎藤根線 | 和賀中央橋 | 435.5 |
| 19 | 主 一関大東線 | 千歳橋 | 434.0 |
| 20 | 主 上米内湯沢線 | 都南大橋 | 416.5 |
| 21 | 主 上米内湯沢線 | 都南中央跨線橋 | 413.4 |
| 22 | 一 東和花巻温泉線 | 花巻大橋 | 372.0 |
| 23 | 一 東和花巻温泉線 | 宮野目跨線橋 | 365.6 |
| 24 | 一 大ヶ生徳田線 | 徳田橋 | 361.0 |
| 24 | 一 盛岡矢巾自転車道線 | 徳田橋自転車道橋 | 361.0 |
| 26 | 国 107号 | 日高見橋 | 355.0 |
| 27 | 一 西根佐倉河線 | 再巡橋 | 349.7 |
| 28 | 国 106号 | 新南大橋 | 344.0 |
| 29 | 一 ゆだ錦秋湖停車場線 | 天ヶ瀬橋 | 342.0 |
| 30 | 一 羽黒堂二枚橋線 | 東雲橋 | 337.6 |

(3) 排水施設設置箇所

| 路線名 | 設置箇所 |
|-----------|-------------|
| 主 盛岡環状線 | 西仙北JRアンダーパス |
| 主 紫波インター線 | 北日詰JRアンダーパス |
| 主 盛岡大迫東和線 | 花巻市東和町土沢 |
| 主 花巻衣川線 | 花巻市二枚橋 |
| 一 石鳥谷大迫線 | 花巻市石鳥谷町末好地 |
| 主 一関停車場線 | 一関市駅前 |
| 主 一関大東線 | 一関市中里 |
| 主 釜石港線 | 釜石市鈴子 |
| 国 106号 | 宮古市新川町 |
| 計 | 9箇所 |

(4) 道の駅

| 路線名 | | 設置箇所 |
|---------|-----|----------|
| 国 106号 | H5 | 区界高原 |
| 国 395号 | H6 | おおの |
| 国 397号 | H6 | 種山ヶ原 |
| 国 455号 | H6 | いわいずみ |
| 国 343号 | H8 | みずさわ |
| 国 282号 | H8 | にしね |
| 国 281号 | H10 | 白樺の里やまがた |
| 国 283号 | H10 | みやもり |
| 国 396号 | H10 | 紫波 |
| 主 紫波江繋線 | H10 | はやちね |
| 国 283号 | H11 | 遠野風の丘 |
| 国 281号 | H12 | くずまき高原 |
| 国 107号 | H12 | 錦秋湖 |
| 国 342号 | H13 | 厳美溪 |
| 主 軽米九戸線 | H13 | おりつめ |
| 主 北上東和線 | H13 | とうわ |
| 国 284号 | H14 | かわさき |
| 国 106号 | H16 | やまびこ館 |
| 国 455号 | H19 | 三田貝分校 |
| 国 281号 | H20 | くじ |
| 計 | | 20箇所 |

(5) 路面監視装置設置箇所(平成24年度現在 72箇所)

| 振興局等 | 路線名 | 箇所 | 振興局等 | 路線名 | 箇所 | 振興局等 | 路線名 | 箇所 | |
|----------|-----------|-------------|------|------------|-------------|------|----------|---------|-----|
| 盛岡 | 国 455号 | 外山 | 北上 | 一 夏油温泉江釣子線 | 内鱒沢 | 沿岸 | 283号 | 仙人トンネル | |
| | 国 455号 | 早坂トンネル(盛岡側) | | 国 107号 | 大幡 | | 主 釜石遠野線 | 笛吹峠 | |
| | 一 網張温泉線 | 相ノ沢 | | 国 343号 | 正法寺 | | 106号 | 大峠 | |
| | 一 雫石東八幡平線 | 長山 | | 国 397号 | 古歌葉 | | 106号 | 区界峠 | |
| 岩手 | 国 281号 | 大坊峠 | 県南 | 国 397号 | 石淵 | 宮古 | 106号 | 鈴久名 | |
| | 国 282号 | 貝梨峠 | | 国 456号 | 根木町 | | 340号 | 小国 | |
| | 国 282号 | 兄畑 | | 主 花巻衣川線 | 和光 | | 340号 | 押角峠 | |
| | 国 282号 | 竜ヶ森松尾 | | 主 栗駒衣川線 | 餅転 | | 主 大槌小国線 | 土坂峠 | |
| | 国 282号 | 竜ヶ森安代 | | 一 前沢東山線 | 生母 | | 主 重茂半島線 | 白浜峠 | |
| | 国 340号 | 大峠 | | 一関 | 国 342号 | | 真湯 | 主 重茂半島線 | 石浜 |
| | 主 大更八幡平線 | 緑ヶ丘 | | 国 342号 | 須川 | | 岩泉 | 340号 | 国境峠 |
| 主 大更八幡平線 | 見返峠 | 主 一関大東線 | 新狭山 | 455号 | 早坂トンネル(岩泉側) | | | | |
| 花巻 | 国 283号 | 高松 | 千厩 | 国 343号 | 笹ノ田峠 | 県北 | 281号 | 平庭峠 | |
| | 国 283号 | 安俵 | | 主 江刺室根線 | 越路峠 | | 395号 | 赤石峠 | |
| | 主 花巻大曲線 | 鉛 | | 国 107号 | 荷沢峠 | | 主 一戸山形線 | 木藤古 | |
| | 主 盛岡和賀線 | 二枚橋 | | 大船渡 | 国 340号 | | 赤羽根峠 | 主 久慈岩泉線 | 大月峠 |
| 北上 | 主 盛岡大迫東和線 | 古田峠 | 遠野 | 国 397号 | 種山峠 | 二戸 | 主 八戸大野線 | 万谷 | |
| | 国 107号 | 当楽 | | 国 283号 | 下鱒沢 | | 主 軽米種市線 | ハツケ峠 | |
| | 国 107号 | 巢郷 | | 国 283号 | 足ヶ瀬 | | 主 野田山形線 | 卯坂峠 | |
| | 国 107号 | 口内 | | 国 340号 | 立丸峠 | | 主 戸呂町軽米線 | 五枚橋峠 | |
| | 国 107号 | 大石 | | 国 396号 | 内楽木峠 | | 395号 | 猿越峠 | |
| | 主 盛岡横手線 | 山伏峠 | | 国 396号 | 小峠 | | 主 二戸五日市線 | 下藤 | |
| | 主 盛岡横手線 | 川舟 | | 一 土淵達曾部線 | 馬越 | | 主 二戸九戸線 | 小峠 | |
| | 主 北上東和線 | 臥牛 | | 沿岸 | 国 283号 | | 仙人峠 | 主 二戸田子線 | 切明畑 |

(6) その他施設

| | | | | | |
|---|----------|---------|---|-------|----------|
| ア | チェーン着脱場 | 93箇所 | カ | 消雪工 | |
| イ | スノーシェッド | 3,017m | | 車道 | 9,730.7m |
| ウ | スノーシェルター | 6,826m | | 歩道 | 22,270m |
| エ | 防雪柵 | 90,754m | キ | 道路情報板 | 121箇所 |
| オ | 流雪溝 | 25,286m | ク | 電線共同溝 | 30箇所 |

4 港 湾 関 係

| | | |
|----|-------------|----|
| 25 | 港湾の現況 | 59 |
| 26 | 港湾別入港船舶の状況 | 61 |
| 27 | 港湾別取扱貨物量の状況 | 63 |
| 28 | 港湾事業投資額の状況 | 65 |

25 港湾の現況（平成 25 年 4 月現在）

| 区分 | 港湾法 指定日 | 種別 | 所在地 | 港湾区域 | 最大接岸 能力 | 管理者 |
|------|-------------------|------|------|---|---|-----|
| 宮古港 | 昭 26.1.19 重要港湾 | 重要港湾 | 宮古市 | 御台場東端(北緯 39 度 38 分 45 秒、東経 141 度 59 分 8 秒)から 90 度 200 メートルの地点まで引いた線、同地点から 180 度 2,400 メートルの地点まで引いた線、同地点から 218 度 4,350 メートルの地点まで引いた線、同地点から 307 度に引いた線及び陸岸に囲まれた海面並びに閉伊川宮古橋下流の河川水面。 | 30 千 D/W 級 (水深 12m) (公共) | 岩手県 |
| 釜石港 | 昭 26.9.22 重要港湾 | 重要港湾 | 釜石市 | 馬田ヶ崎灯台(北緯 39 度 15 分 54 秒、東経 141 度 55 分 54 秒)から 142 度に引いた線及び陸岸により囲まれた海面並びに矢の浦橋下流の甲子川水面。ただし、漁港漁場整備法(昭和 25 年法律第 137 号)の規定により指定された平田漁港及び白浜漁港の区域を除く。 | 18 千 D/W 級 (水深 11m) (公共) 60 千 D/W 級 (水深 14m) (専用) | 岩手県 |
| 大船渡港 | 昭 34.6.11 重要港湾 | 重要港湾 | 大船渡市 | コオリ崎灯台(北緯 39 度 53 秒、東経 141 度 45 分 42 秒)から碁石崎灯台(北緯 38 度 59 分、東経 141 度 44 分 42 秒)まで引いた線及び陸岸により囲まれた海面並びに盛川川口橋下流の河川水面。ただし、漁港漁場整備法の規定により指定された大船渡漁港、蛸の浦漁港及び長崎漁港の区域を除く。 | 40 千 D/W 級 (水深 13m) (公共) 10 千 D/W 級 (水深 9.5m) (専用) | 岩手県 |
| 久慈港 | 昭 50.4.22 重要港湾 | 重要港湾 | 久慈市 | 牛島三角点(63 メートル)(北緯 40 度 12 分 56 秒、東経 141 度 50 分 17 秒)から 315 度に引いた線、同三角点から 90 度 1,300 メートルの地点まで引いた線、同地点から 180 度 4,500 メートルの地点まで引いた線、同地点から 270 度に引いた線及び陸岸により囲まれた海面。ただし、漁港漁場整備法の規定により指定された久慈湊漁港および舟渡漁港の区域を除く。 | 12 千 D/W 級 (水深 10m) (公共) | 岩手県 |

港湾の現況(つづき)

| 区分 | 港湾法 指定日 | 種別 | 所在地 | 港湾区域 | 最大接岸 能力 | 管理者 |
|-----|-------------------|------|-----|--|----------------------------|-----|
| 八木港 | 昭28.3.2 地方港湾 | 地方港湾 | 洋野町 | 八木港導灯(前灯)(北緯40度20分36秒、東経141度46分3秒)から339度3分55秒198メートルの八木港基準点(北緯40度20分42秒、東経141度46分)を中心として半径900メートルの半径を有する円内の海面。 | 2千D/W級 (水深5.5m) (公共) | 岩手県 |
| 小本港 | 昭59.12.21 地方港湾 | 地方港湾 | 岩泉町 | 小本灯台(75.67メートル)(北緯39度50分14秒8、東経141度58分54秒)から344度1,319メートルの地点から109度780メートルの地点まで引いた線、同地点から180度570メートルの地点まで引いた線、同地点から270度に引いた線及び陸岸により囲まれた海面。ただし、漁港漁場整備法の規定により指定された小本漁港の区域を除く。 | 2千D/W級 (水深5.5m) (公共) | 岩手県 |

26 港湾別入港船舶の状況

| 区 分 | | 外 航 商 船 | | | | 内 航 商 船 | | | |
|-----|----|---------|-----------|-----|-----------|----------|-----------|--------------------|---------|
| 港名 | 年 | | | | | 500総トン以上 | | 5総トン以上 500総トン未満 | |
| | | 隻 数 | 総トン数 | 隻 数 | 総トン数 | 隻 数 | 総トン数 | 隻 数 | 総トン数 |
| 宮古 | 20 | 9,052 | 1,149,177 | 35 | 290,492 | 56 | 141,148 | 3,262 | 494,659 |
| | 21 | 8,418 | 957,362 | 20 | 159,057 | 49 | 138,824 | 3,066 | 455,160 |
| | 22 | 8,107 | 716,547 | 15 | 165,286 | 40 | 29,447 | 2,423 | 302,903 |
| | 23 | 3,863 | 372,961 | 8 | 47,196 | 22 | 16,498 | 603 | 97,876 |
| | 24 | 5,829 | 658,502 | 16 | 77,799 | 45 | 35,443 | 1,413 | 183,117 |
| 釜石 | 20 | 5,623 | 2,542,318 | 66 | 1,226,907 | 260 | 783,554 | 892 | 420,621 |
| | 21 | 5,095 | 2,757,183 | 62 | 1,323,928 | 247 | 424,195 | 631 | 277,336 |
| | 22 | 3,333 | 3,257,189 | 106 | 2,144,603 | 242 | 411,278 | 592 | 284,328 |
| | 23 | 1,620 | 886,726 | 37 | 358,954 | 142 | 232,918 | 445 | 220,893 |
| | 24 | 3,352 | 1,957,221 | 35 | 1,097,846 | 333 | 507,461 | 567 | 281,603 |
| 大船渡 | 20 | 14,656 | 2,643,279 | 86 | 574,549 | 335 | 1,599,844 | 563 | 186,540 |
| | 21 | 13,583 | 2,870,106 | 77 | 615,305 | 315 | 1,552,029 | 542 | 199,700 |
| | 22 | 13,650 | 2,614,166 | 70 | 639,611 | 313 | 1,519,583 | 465 | 163,113 |
| | 23 | 5,455 | 793,342 | 13 | 110,734 | 95 | 501,641 | 144 | 54,043 |
| | 24 | 9,323 | 1,785,945 | 21 | 225,857 | 229 | 1,094,327 | 278 | 119,034 |
| 久慈 | 20 | 4,370 | 221,174 | 1 | 1,235 | 55 | 45,265 | 230 | 102,994 |
| | 21 | 4,797 | 157,910 | | | 35 | 24,136 | 134 | 59,176 |
| | 22 | 4,749 | 156,086 | | | 24 | 15,489 | 135 | 59,466 |
| | 23 | 3,578 | 150,383 | 1 | 2,363 | 31 | 21,493 | 125 | 60,045 |
| | 24 | 3,837 | 156,700 | | | 61 | 40,960 | 93 | 44,591 |
| 八木 | 20 | 2,456 | 20,400 | | | | | | |
| | 21 | 2,258 | 17,783 | | | | | | |
| | 22 | 2,295 | 15,760 | | | | | | |
| | 23 | 2,017 | 16,541 | | | | | | |
| | 24 | 2,077 | 14,388 | | | | | | |
| 小本 | 22 | 3 | 2,492 | | | | | | |
| | 23 | 26 | 14,554 | | | | | 18 | 8,964 |
| | 24 | 7 | 3,857 | | | 2 | 1,362 | 5 | 2,495 |

(注) 平成24年の港湾別入港船舶は速報値である。

| 内航自航 | | 漁船等 | | | | | |
|------|---------|--------|---------|-----|-------|-----|---------|
| | | 漁船 | | 避難船 | | その他 | |
| 隻数 | 総トン数 | 隻数 | 総トン数 | 隻数 | 総トン数 | 隻数 | 総トン数 |
| | | 5,619 | 173,851 | 2 | 698 | 78 | 48,329 |
| | | 5,209 | 159,006 | 5 | 1,705 | 69 | 43,610 |
| | | 5,568 | 182,533 | 2 | 997 | 59 | 35,381 |
| | | 3,105 | 120,207 | | | 125 | 91,184 |
| | | 4,134 | 158,567 | | | 221 | 203,576 |
| | | 4,337 | 75,468 | | | 68 | 35,768 |
| 47 | 366,951 | 4,057 | 319,125 | | | 51 | 45,648 |
| 70 | 349,510 | 2,274 | 41,672 | | | 49 | 25,798 |
| 5 | 24,965 | 934 | 19,152 | | | 57 | 29,844 |
| | | 2,374 | 47,019 | | | 43 | 23,292 |
| | | 13,584 | 216,277 | | | 88 | 66,069 |
| | | 12,573 | 447,363 | | | 76 | 55,709 |
| | | 12,731 | 219,056 | | | 71 | 72,803 |
| | | 5,171 | 96,137 | | | 32 | 30,787 |
| | | 8,632 | 221,955 | | | 163 | 124,772 |
| | | 4,075 | 66,554 | | | 9 | 5,126 |
| | | 4,628 | 74,598 | | | | |
| | | 4,590 | 81,131 | | | | |
| | | 3,421 | 66,482 | | | | |
| | | 3,683 | 71,149 | | | | |
| | | 2,456 | 20,400 | | | | |
| | | 2,257 | 17,645 | | | 1 | 138 |
| | | 2,295 | 15,760 | | | | |
| | | 1,997 | 13,781 | | | 20 | 2,760 |
| | | 2,077 | 14,388 | | | | |
| | | | | | | 3 | 2,492 |
| | | | | | | 8 | 5,590 |

27 港湾別取扱貨物量の状況

| 区 分 | | 宮 古 港 | | | | | 釜 石 港 | | | | |
|---------------|---------|-------|-----|-----|-----|-----|-------|-----|-------|-----|-----|
| | | 計 | 内 貿 | | 外 貿 | | 計 | 内 貿 | | 外 貿 | |
| | | | 出 | 入 | 出 | 入 | | 出 | 入 | 出 | 入 |
| 平成 20 年 | 計 | 399 | 59 | 192 | 0 | 148 | 2,223 | 468 | 1,245 | 85 | 425 |
| | 農 水 産 品 | 56 | | 56 | | | 208 | 6 | 45 | | 157 |
| | 林 産 品 | 118 | 15 | 24 | | 79 | 0 | | | | |
| | 鉱 産 品 | 121 | 5 | 62 | | 54 | 298 | | 30 | | 268 |
| | 金属機械工業品 | 0 | | | | | 1,295 | 418 | 792 | 85 | |
| | 化学工業品 | 99 | 35 | 49 | | 15 | 318 | | 318 | | |
| | そ の 他 | 5 | 4 | 1 | | | 104 | 44 | 60 | | |
| 平成 21 年 | 計 | 240 | 60 | 123 | 1 | 56 | 2,235 | 345 | 993 | 50 | 847 |
| | 農 水 産 品 | 42 | | 42 | | | 239 | 13 | 49 | | 177 |
| | 林 産 品 | 48 | 12 | 9 | | 27 | 0 | | | | |
| | 鉱 産 品 | 78 | 19 | 30 | | 29 | 715 | | 53 | | 662 |
| | 金属機械工業品 | 2 | | 2 | | | 870 | 302 | 520 | 48 | |
| | 化学工業品 | 60 | 27 | 33 | | | 312 | 1 | 311 | | |
| | そ の 他 | 10 | 2 | 7 | 1 | | 99 | 29 | 60 | 2 | 8 |
| 平成 22 年 | 計 | 234 | 51 | 143 | 1 | 39 | 2,488 | 331 | 1,086 | 135 | 936 |
| | 農 水 産 品 | 50 | | 49 | 1 | | 250 | 5 | 45 | | 200 |
| | 林 産 品 | 48 | 29 | 3 | | 16 | 0 | | | | |
| | 鉱 産 品 | 42 | | 26 | | 16 | 751 | 3 | 26 | | 722 |
| | 金属機械工業品 | 1 | 1 | 0 | | | 1,083 | 300 | 649 | 133 | 1 |
| | 化学工業品 | 57 | 20 | 31 | | 6 | 317 | | 317 | | |
| | そ の 他 | 36 | 1 | 34 | | 1 | 87 | 23 | 49 | 2 | 13 |
| 平成 23 年 | 計 | 150 | 47 | 75 | 0 | 28 | 1,127 | 184 | 758 | 94 | 91 |
| | 農 水 産 品 | 36 | | 36 | | | 80 | 5 | 53 | | 22 |
| | 林 産 品 | 31 | 27 | 1 | | 3 | 0 | | | | |
| | 鉱 産 品 | 40 | 1 | 15 | | 24 | 171 | 11 | 93 | | 67 |
| | 金属機械工業品 | 1 | | 1 | | | 689 | 156 | 439 | 94 | |
| | 化学工業品 | 28 | 6 | 22 | | | 132 | 1 | 131 | | |
| | そ の 他 | 14 | 13 | | | 1 | 55 | 11 | 42 | | 2 |
| 平成 24 年 | 計 | 275 | 57 | 166 | 9 | 43 | 1,835 | 281 | 1,114 | 76 | 364 |
| | 農 水 産 品 | 39 | | 39 | | | 128 | | 48 | | 80 |
| | 林 産 品 | 35 | 23 | | | 12 | 0 | | | | |
| | 鉱 産 品 | 132 | | 104 | | 28 | 438 | 4 | 151 | | 283 |
| | 金属機械工業品 | 0 | | | | | 885 | 252 | 557 | 76 | |
| | 化学工業品 | 34 | 8 | 23 | | 3 | 306 | | 305 | | 1 |
| | そ の 他 | 35 | 26 | | 9 | | 78 | 25 | 53 | | |

(注) 平成24年の港湾別取扱貨物量は速報値である。

(単位:千トン)

| 大 船 渡 港 | | | | | 久 慈 港 | | | | | 八 木 港 | | | 小 本 港 | | |
|---------|-------|-----|-----|-----|-------|-----|----|-----|---|-------|-----|---|-------|-----|----|
| 計 | 内 貿 | | 外 貿 | | 計 | 内 貿 | | 外 貿 | | 計 | 内 貿 | | 計 | 内 貿 | |
| | 出 | 入 | 出 | 入 | | 出 | 入 | 出 | 入 | | 出 | 入 | | | |
| 2,706 | 1,720 | 606 | 13 | 367 | 274 | 240 | 34 | 0 | 0 | 10 | 8 | 2 | | | |
| 72 | | 69 | 3 | | 9 | | 9 | | | 2 | | 2 | | | |
| 99 | | 4 | | 95 | 30 | 30 | | | | 0 | | | | | |
| 634 | 155 | 330 | | 149 | 176 | 175 | 1 | | | 0 | | | | | |
| 26 | | 17 | 1 | 8 | 52 | 29 | 23 | | | 0 | | | | | |
| 1,853 | 1,550 | 184 | 5 | 114 | 3 | 2 | 1 | | | 0 | | | | | |
| 22 | 15 | 2 | 4 | 1 | 4 | 4 | | | | 8 | 8 | | | | |
| 2,476 | 1,567 | 585 | 13 | 311 | 172 | 131 | 41 | 0 | 0 | 9 | 7 | 2 | | | |
| 65 | | 61 | 4 | | 11 | | 11 | | | 2 | | 2 | | | |
| 77 | | 5 | | 72 | 9 | 9 | | | | 0 | | | | | |
| 597 | 195 | 247 | | 155 | 88 | 88 | | | | 0 | | | | | |
| 16 | | 15 | 1 | | 56 | 29 | 27 | | | 0 | | | | | |
| 1,705 | 1,368 | 254 | 1 | 82 | 4 | 1 | 3 | | | 0 | | | | | |
| 16 | 4 | 3 | 7 | 2 | 4 | 4 | | | | 7 | 7 | | | | |
| 2,671 | 1,687 | 595 | 20 | 369 | 139 | 95 | 44 | 0 | 0 | 8 | 7 | 1 | 17 | 17 | 0 |
| 59 | | 50 | 8 | 1 | 11 | | 11 | | | 1 | | 1 | 0 | | |
| 71 | | | 1 | 70 | 25 | 25 | | | | 0 | | | 0 | | |
| 651 | 88 | 298 | | 265 | 36 | 36 | | | | 0 | | | 0 | | |
| 16 | | 14 | 1 | 1 | 57 | 29 | 28 | | | 0 | | | 0 | | |
| 1,816 | 1,585 | 199 | 1 | 31 | 5 | 2 | 3 | | | 0 | | | 17 | 17 | |
| 58 | 14 | 34 | 9 | 1 | 5 | 3 | 2 | | | 7 | 7 | | 0 | | |
| 647 | 388 | 173 | 0 | 86 | 185 | 142 | 41 | 2 | 0 | 2 | 0 | 2 | 12 | 0 | 12 |
| 0 | | | | | 10 | | 10 | | | 2 | | 2 | 0 | | |
| 13 | | | | 13 | 42 | 37 | 5 | | | 0 | | | 0 | | |
| 166 | 6 | 94 | | 66 | 105 | 79 | 26 | | | 0 | | | 0 | | |
| 3 | | 3 | | | 22 | 22 | | | | 0 | | | 0 | | |
| 439 | 374 | 58 | | 7 | 2 | 2 | | | | 0 | | | 0 | | |
| 26 | 8 | 18 | | | 4 | 2 | | 2 | | 0 | | | 12 | | 12 |
| 1,710 | 1,151 | 351 | 5 | 203 | 168 | 118 | 49 | 1 | 0 | 1 | 0 | 1 | 12 | 0 | 12 |
| 6 | 6 | | | | 9 | | 9 | | | 1 | | 1 | 0 | | |
| 1 | 1 | | | | 27 | 27 | | | | 0 | | | 0 | | |
| 403 | 46 | 154 | | 203 | 61 | 52 | 9 | | | 0 | | | 12 | | 12 |
| 3 | | 3 | | | 64 | 33 | 31 | | | 0 | | | 0 | | |
| 1,201 | 1,088 | 113 | | | 2 | 2 | | | | 0 | | | 0 | | |
| 96 | 10 | 81 | 5 | | 5 | 4 | | 1 | | 0 | | | 0 | | |

28 港湾事業投資額の状況

(単位:百万円)

| 区 分 | 平成20年度 | 平成21年度 | 平成22年度 | 平成23年度 | 平成24年度 |
|-------------------------|--------|--------|--------|--------|--------|
| 1 普通建設事業 | 2,901 | 3,019 | 2,134 | 3,626 | 4,697 |
| (1) 補助事業 | 739 | 871 | 193 | 387 | 235 |
| 港湾高潮対策 | 58 | 75 | 47 | 4 | 8 |
| 津波危機管理対策緊急 | 67 | 57 | 5 | 0 | 0 |
| 港湾改修 | 524 | 650 | 81 | 373 | 129 |
| 港湾施設改良 | 42 | 78 | 60 | 0 | 98 |
| 港湾環境整備 | 0 | 0 | 0 | 0 | 0 |
| みなと振興交付金 | 48 | 11 | 0 | 10 | 0 |
| (2) 単独事業 | 412 | 321 | 161 | 722 | 0 |
| 港湾施設整備(特別会計) | 412 | 321 | 0 | 702 | 0 |
| 工業用地造成(特別会計) | 0 | 0 | 0 | 20 | 0 |
| 県単港湾改修 | 0 | 0 | 161 | 0 | 0 |
| (3) 国直轄事業負担金 | 1,750 | 1,827 | 1,780 | 2,517 | 4,462 |
| 直轄港湾事業費負担金 〔※事業費ベース〕 | 1,750 | 1,827 | 1,780 | 2,517 | 4,462 |

5 空 港 関 係

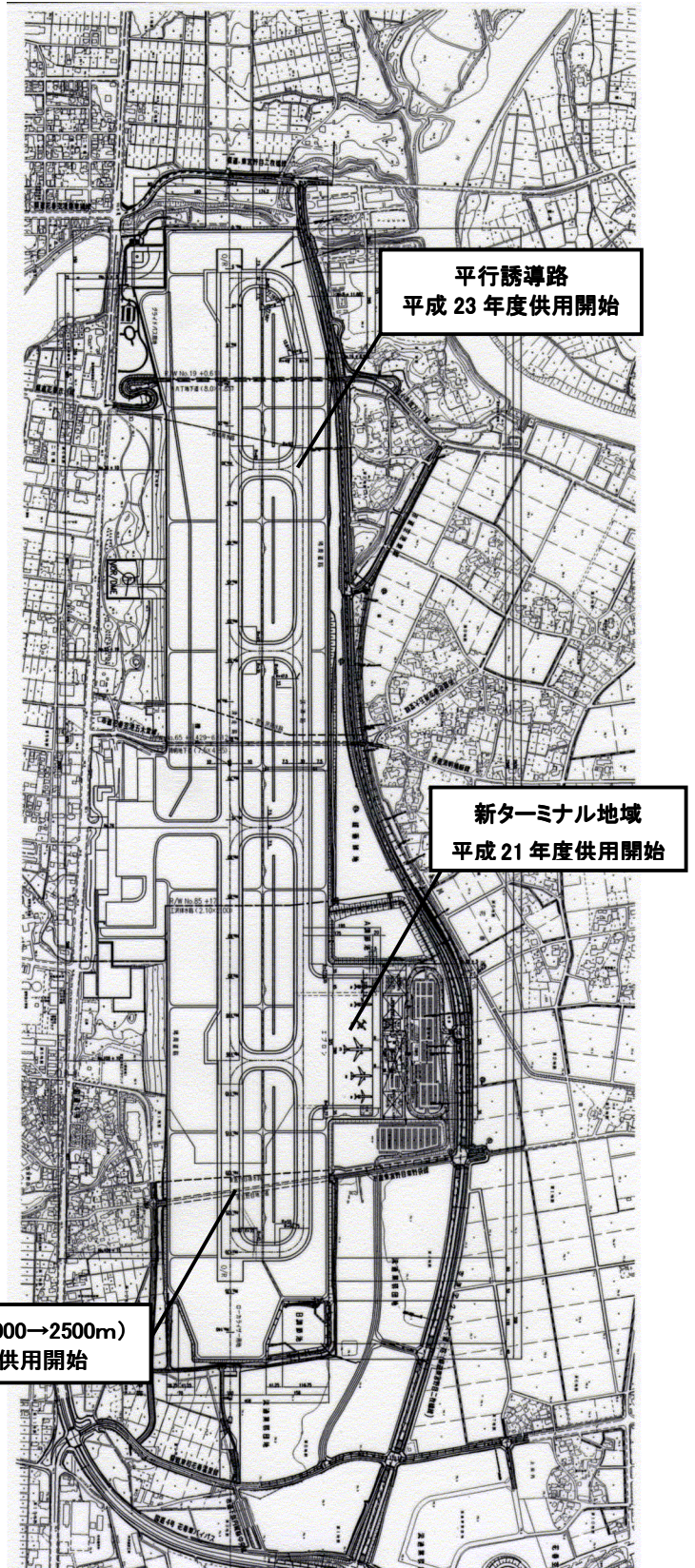
| | | |
|-----|--------------------|----|
| 29 | 花巻空港位置略図 | 67 |
| (1) | 位置略図 | 67 |
| (2) | 見取略図 | 67 |
| 30 | 花巻空港の位置等 | 68 |
| 31 | 花巻空港の沿革 | 68 |
| 32 | 花巻空港の現況 | 69 |
| (1) | 空港の規模 | 69 |
| (2) | 航空保安施設 | 69 |
| 33 | 花巻空港整備事業費の状況 | 70 |
| 34 | 花巻空港利用者数の推移・累計利用者数 | 71 |

29 花巻空港位置略図(平成 25.8 現在)

(1)位置略図



(2)見取略図



30 花巻空港の位置等（平成25.8現在）

| | | | |
|------------|-----|-------|--------------------------------------|
| 岩手県における空港数 | 1箇所 | 名称 | 花巻空港 |
| | | 種類 | 陸上飛行場地方管理空港 |
| | | 着陸帯等級 | B級 |
| | | 管理者 | 岩手県知事 |
| | | 所在地 | 岩手県花巻市葛地内ほか |
| | | 標点位置 | 北緯39° - 25' - 43" 東経141° - 08' - 07" |
| | | | 標高89.7m |
| | | 所要時間 | 至札幌 55分 至名古屋 1時間15分 |
| | | | 至大阪 1時間25分 至福岡 2時間05分 |

31 花巻空港の沿革（昭和58年以降）

| 年 月 日 | 事 項 |
|---------------|------------------------------------|
| 昭和58年3月1日 | 新滑走路2,000m供用開始ジェット機就航（東京便） |
| 昭和58年4月1日 | 花巻～札幌便ジェット機就航 |
| 昭和58年7月23日 | 花巻空港運用時間延長 |
| 昭和58年11月1日 | 花巻～大阪便ジェット機就航 |
| 昭和60年6月10日 | 花巻～名古屋便ジェット機就航 |
| 昭和60年7月1日 | 花巻～東京便休止 |
| 平成元年5月11日 | 航空灯火変更許可申請 |
| 平成元年5月29日 | 航空灯火変更許可 |
| 平成2年3月10日 | PAPI供用開始 |
| 平成4年10月22日 | 滑走路嵩上工事に伴う飛行場施設変更許可申請 |
| 平成4年10月29日 | 滑走路嵩上工事に伴う航空灯火変更許可申請 |
| 平成4年11月17日 | 部内に花巻空港整備基本計画策定委員会を設置 |
| 平成4年11月17日 | 庁内に花巻空港整備対策検討委員会を設置 |
| 平成4年11月20日 | 滑走路嵩上工事に伴う飛行場施設変更許可 |
| 平成4年11月24日 | 滑走路嵩上工事に伴う航空灯火変更許可 |
| 平成5年6月4日 | 乗降客400万人達成 |
| 平成6年9月4日 | 花巻～関西定期便就航 |
| 平成6年12月19～20日 | 滑走路嵩上工事に伴う飛行場施設変更完成検査 |
| 平成6年12月21～22日 | 滑走路嵩上工事に伴う航空灯火完成検査 |
| 平成7年4月1日 | 滑走路嵩上工事完了に伴う滑走路供用開始 |
| 平成7年4月25日 | 花巻～大阪線に中型機A300就航 |
| 平成7年10月23日 | 乗降客500万人達成 |
| 平成8年6月1日 | 花巻～福岡定期便就航（月・水・土運航） |
| 平成8年9月1日 | 花巻～関西便休止 |
| 平成9年9月28日 | 乗降客600万人達成 |
| 平成9年11月1日 | 花巻～沖縄便開設（季節運航） |
| 平成9年12月27日 | 花巻～新潟線定期便就航（月曜日除く） |
| 平成10年4月1日 | 花巻空港建設事務所設置 |
| 平成11年8月25日 | 乗降客700万人達成 |
| 平成11年11月26日 | 滑走路2,500m延長工事に伴う飛行場施設変更許可 |
| 平成13年3月31日 | 花巻～新潟便廃止 |
| 平成13年8月9日 | 乗降客800万人達成 |
| 平成15年6月1日 | 花巻～大阪線に小型機CRJ200就航 |
| 平成15年6月21日 | 乗降客900万人達成 |
| 平成17年3月17日 | 滑走路2,500m供用開始 |
| 平成17年7月3日 | 乗降客1,000万人達成 |
| 平成18年4月1日 | 花巻～関西定期便就航 |
| 平成19年10月1日 | 花巻～福岡便休止 |
| 平成21年2月1日 | 花巻～関西便休止 |
| 平成21年3月1日 | 花巻～沖縄便休止 |
| 平成21年4月9日 | 花巻空港新ターミナル地域（ターミナル施設、エプロン等）供用開始 |
| 平成21年12月1日 | 花巻～札幌便2便から3便化（小型機ERJ170就航） |
| 平成22年5月6日 | 花巻～名古屋便休止 |
| 平成23年5月21日 | （株）フジドリームエアラインズ（FDA）による花巻～名古屋便就航 |
| 平成23年7月28日 | 平行誘導路供用開始、国際線チェックイン施設（ターミナル増築）供用開始 |
| 平成24年3月25日 | 花巻～福岡定期便就航 |
| 平成25年3月31日 | 花巻～札幌便4便、花巻～名古屋便3便、花巻～大阪便4便に増便 |

32 花巻空港の現況

(1) 空港の規模

| 名称 | 規 模 | |
|-----------|--|--|
| 着 陸 帯 | 長さ 2,620m | 幅 300m (播芝) |
| 滑 走 路 | 長さ 2,500m | 幅 45m (アスファルト舗装) |
| 誘 導 路 | 長さ 2,910m | 幅 30m,34m,23m,28.5m (") |
| エ プ ロ ン | 81,093㎡ (大型ジェット機用1バース、中型ジェット機用1バース、 小型ジェット機用2バース、プロペラ機用1バース、小型機用19バース) (コンクリート舗装、アスファルト舗装) | |
| 駐 車 場 | 面積 17,225㎡ (普通車1,150台収容(内身障者用12台)) | |
| 庁 舎 管 制 塔 | 鉄筋コンクリート造 | 1,390㎡ (地上3階建1部5階建) 国土交通省所有 |
| ターミナルビル | 鉄骨造 | 7,510㎡ (地上2階建(一部3階)) 岩手県空港ターミナルビル(株)所有 |
| | 鉄骨造 | 544.6㎡ (地上1階建) 岩手県所有 |

(2) 航空保安施設

| | 名 称 | 数 量 | 内 容 | 所 有 者 | | |
|-------------------------|--------------------|------------|--------------------------|---------------------------|--------------------------|---|
| 照 明 施 設 | 飛行場灯台 | 回転式 | 1 基 | | 岩 手 県 | |
| | 進入灯 | EHU-31型 | 212 灯 | { 20 側 161 灯 02 側 51 灯 | 〃 | |
| | | FHU-31型 | 5 灯 | | 20 側 5 灯 | 〃 |
| | | FX-AV型 | 29 灯 | | 20 側 29 灯 | 〃 |
| | 進入角指示灯 | P型 | 8 灯 | 20 側 4 灯 02 側 4 灯 | 〃 | |
| | 進入灯台 | E-5型 | 2 基 | 02 側 2 基 | 〃 | |
| | 滑走路灯 | EHB-35型 | 67 灯 | | 〃 | |
| | | FHB-36Ⅱ型 | 15 灯 | | 〃 | |
| | 滑走路末端灯 | EHB-34型 | 4 灯 | { 02 側 2 灯 20 側 2 灯 | 〃 | |
| | | FHB-33/34型 | 32 灯 | | { 02 側 16 灯 20 側 16 灯 | 〃 |
| | 滑走路末端補助灯 | EHU-31型 | 10 灯 | 20 側 10 灯 | 〃 | |
| | 滑走路中心線灯 | FMB-37Ⅱ型 | 83 灯 | | 〃 | |
| | 接地帯灯 | FMU-38Ⅱ型 | 90 灯 | 20 側 90 灯 | 〃 | |
| | 滑走路距離灯 | G-2-2型 | 14 基 | | 〃 | |
| | 過走帯灯 | EHU-38型 | 10 灯 | 02 側 5 灯 | 〃 | |
| | | | | 20 側 5 灯 | 〃 | |
| | 誘導路灯 | M-1型 | 43 灯 | | 〃 | |
| | | ELO-38型 | 36 灯 | | 〃 | |
| | | ELO-38D型 | 171 灯 | | 〃 | |
| | | T-5型 | 22 灯 | | 〃 | |
| T-2型 | | 20 灯 | | 〃 | | |
| 誘導案内灯 | T-7V型(両面) | 2 灯 | | 〃 | | |
| | T-7V型(片面) | 3 灯 | | 〃 | | |
| 誘導路中心線灯 | FLB-9B型 | 20 灯 | | 〃 | | |
| | FLB-9CⅡ型 | 67 灯 | | 〃 | | |
| | LB1-81D型 | 110 灯 | | 〃 | | |
| | LB1-82D型 | 57 灯 | | 〃 | | |
| 滑走路警戒灯 | EHG型 | 10 灯 | | 〃 | | |
| 風向灯 | 2B型 | 2 基 | 20 側 1 基 | 〃 | | |
| | | | 02 側 1 基 | 〃 | | |
| エプロン照明灯 | | 13 基 | エプロン 6 基 ウエストエプロン 7 基 | 〃 | | |
| 航空障害灯 | OM-3A型 | 18 基 | | 〃 | | |
| | OM-6型 | 1 基 | | 〃 | | |
| | FX-7-20K | 2 基 | | 〃 | | |
| 航 空 保 安 無 線 施 設 等 | VOR(超短波全方向式無線標識施設) | 1 基 | | 国土交通省 | | |
| | DME(距離測定装置) | 1 基 | | 〃 | | |
| | LOC(ローカライザー) | 1 基 | | 〃 | | |
| | GS(2周波グライドスロープ) | 1 基 | | 〃 | | |
| | T-DME(ターミナルデメ) | 1 基 | | 〃 | | |

33 花巻空港整備事業費の状況

(単位:千円)

| 項 目 | | 平成 22年度以前 | 23年度 | 24年度 | 25年度 | 計 | |
|--------------------------------------|-------------------|--------------|------------|--------|------------|------------|------------|
| 空 港 整 備 事 業 | 事 務 費 | 612,666 | | | | 612,666 | |
| | 本 工 事 費 | 14,871,282 | | | | 14,871,282 | |
| | 用 地 造 成 | 7,079,432 | | | | 7,079,432 | |
| | 滑 走 路 新 設 | 1,183,388 | | | | 1,183,388 | |
| | 誘 導 路 新 設 | 140,406 | | | | 140,406 | |
| | 滑走路誘導路改良 | 600,881 | | | | 600,881 | |
| | 誘 導 路 仮 設 | 15,747 | | | | 15,747 | |
| | エプロン新設 | 1,506,448 | | | | 1,506,448 | |
| | 排 水 施 設 | 222,087 | | | | 222,087 | |
| | 道 路 駐 車 場 | 776,749 | | | | 776,749 | |
| | 照 明 施 設 | 2,837,995 | | | | 2,837,995 | |
| | 無 線 施 設 | 508,149 | | | | 508,149 | |
| | 附 帯 工 事 費 | 1,954,477 | | | | 1,954,477 | |
| | 測 量 試 験 費 | 504,274 | | | | 504,274 | |
| | 営 繕 費 | 36,881 | | | | 36,881 | |
| | 用 地 補 償 費 | 1,441,153 | | | | 1,441,153 | |
| | 小 計 | 19,420,733 | 0 | 0 | 0 | 19,420,733 | |
| | 業 | 事 務 費 | 282,371 | 1,143 | | | 283,514 |
| | | 本 工 事 費 | 16,036,349 | 68,000 | | | 16,104,349 |
| 附 帯 工 事 費 | | 3,624,714 | | | | 3,624,714 | |
| 測 量 試 験 費 | | 1,988,842 | 21,347 | | | 2,010,189 | |
| 用 地 補 償 費 | | 12,200,132 | | | | 12,200,132 | |
| 小 計 | 34,132,408 | 90,490 | 0 | 0 | 34,222,898 | | |
| 計 | | 53,553,141 | 90,490 | 0 | 0 | 53,643,631 | |
| 空 港 関 連 整 備 事 業 | 周 辺 環 境 整 備 対 策 費 | 559,988 | | | | 559,988 | |
| | 緩 衝 緑 地 整 備 事 業 費 | 1,107,149 | 42,000 | | | 1,149,149 | |
| | 騒 音 対 策 事 業 費 | 2,365,858 | | | | 2,365,858 | |
| | そ の 他 | 398,691 | 72,718 | 83,470 | 114,590 | 669,469 | |
| 計 | | 4,431,686 | 114,718 | 83,470 | 114,590 | 4,744,464 | |
| 合 計 | | 57,984,827 | 205,208 | 83,470 | 114,590 | 58,388,095 | |

※平成20年度 県単事務費7,367千円、本工事費132,000千円(計139,367千円)は道路受託費

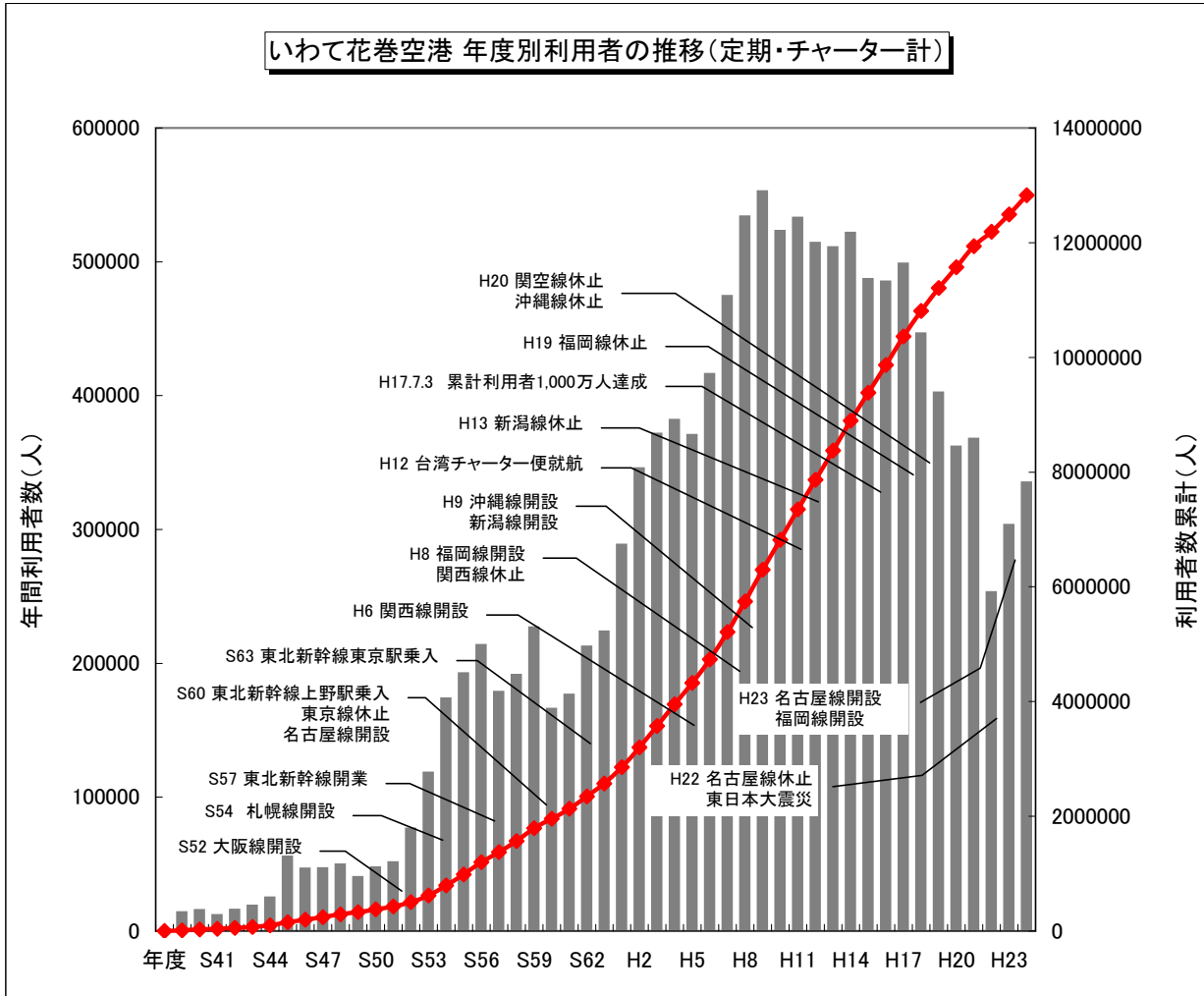
※平成22年度 県単その他189,746千円の80%が「地域活性化交付金」

※平成22年度 県単その他15,000千円、緩衝緑地50,119千円、本工事費8,681千円、計73,800千円の65%が「社会資本整備総合交付金」

※平成23年度 県単 緩衝緑地42,000千円の65%が「社会資本整備総合交付金」

※平成24年度、25年度 事業完了により空港整備事業の実績なし(県単その他は維持修繕事業)

34 花巻空港利用者数の推移・累計利用者数

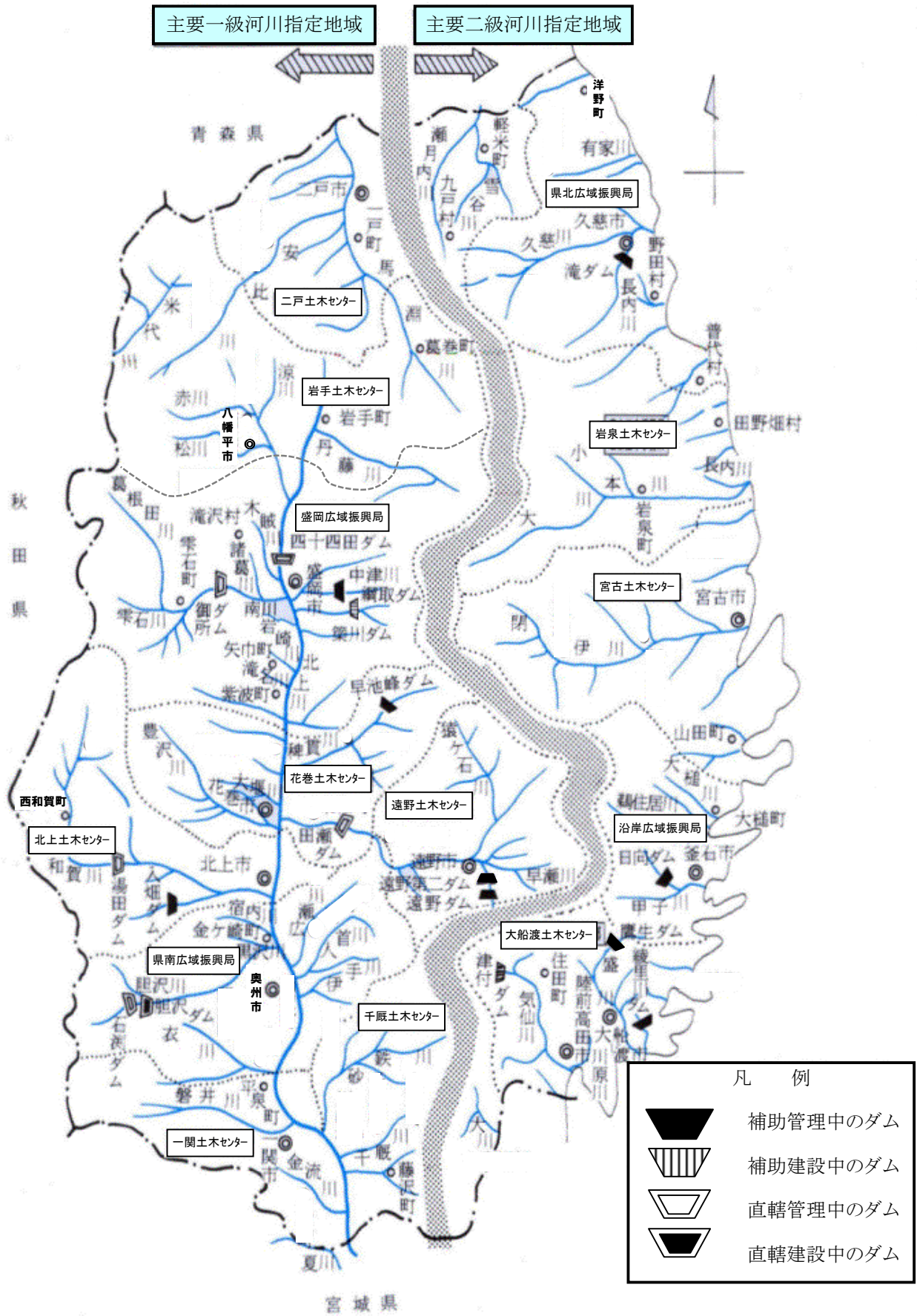


| 年度 | 年度末累計 | 定期便 | (利用率) | チャーター便 (国際) | チャーター便 (国内) | 年間利用者計 |
|--------|------------|------------|-------|----------------|----------------|-----------|
| S39～63 | 2,568,801 | 2,564,973 | - | 3,828 | - | 2,568,801 |
| H1 | 2,856,523 | 285,894 | 65.8 | 1,828 | | 287,722 |
| H2 | 3,201,349 | 342,640 | 68.4 | 2,186 | | 344,826 |
| H3 | 3,572,064 | 367,740 | 70.6 | 2,975 | | 370,715 |
| H4 | 3,953,203 | 379,306 | 69.1 | 1,833 | | 381,139 |
| H5 | 4,322,963 | 367,303 | 64.5 | 2,457 | | 369,760 |
| H6 | 4,738,350 | 413,438 | 62.0 | 1,949 | | 415,387 |
| H7 | 5,211,998 | 469,990 | 57.7 | 3,658 | | 473,648 |
| H8 | 5,745,061 | 530,210 | 58.8 | 2,853 | | 533,063 |
| H9 | 6,296,995 | 549,450 | 59.8 | 2,484 | | 551,934 |
| H10 | 6,819,312 | 518,735 | 60.4 | 3,582 | | 522,317 |
| H11 | 7,351,393 | 529,613 | 58.9 | 2,468 | | 532,081 |
| H12 | 7,864,746 | 504,106 | 57.4 | 9,247 | | 513,353 |
| H13 | 8,374,755 | 495,757 | 59.8 | 11,606 | 2,646 | 510,009 |
| H14 | 8,895,567 | 507,194 | 60.3 | 9,941 | 3,677 | 520,812 |
| H15 | 9,381,790 | 475,600 | 60.4 | 7,199 | 3,424 | 486,223 |
| H16 | 9,866,250 | 467,076 | 60.8 | 13,903 | 3,481 | 484,460 |
| H17 | 10,364,033 | 475,493 | 63.2 | 19,302 | 2,988 | 497,783 |
| H18 | 10,809,659 | 433,746 | 59.3 | 11,021 | 859 | 445,626 |
| H19 | 11,211,209 | 386,322 | 54.5 | 14,266 | 962 | 401,550 |
| H20 | 11,572,384 | 348,674 | 52.5 | 10,227 | 2,274 | 361,175 |
| H21 | 11,939,284 | 356,087 | 53.6 | 9,319 | 1,494 | 366,900 |
| H22 | 12,191,504 | 245,491 | 64.0 | 6,019 | 710 | 252,220 |
| H23 | 12,494,052 | 297,794 | 81.6 | 3,155 | 1,599 | 302,548 |
| H24 | 12,828,368 | 325,988 | 71.9 | 7,270 | 1,058 | 334,316 |
| 合計 | | 12,638,620 | | 164,576 | 25,172 | |

6 河川・ダム関係

| | | |
|----|---------------------|----|
| 35 | 主要河川・ダム位置略図 | 73 |
| 36 | 河川の現況 | 74 |
| 37 | 直轄河川改修事業状況 | 74 |
| 38 | 河川改修事業費の推移 | 75 |
| 39 | 三陸高潮対策事業概要 | 76 |
| | (1) 明治以降来襲した三陸津波年表 | 76 |
| | (2) 三陸津波被害状況 | 76 |
| | (3) 計画諸元と既往潮位 | 77 |
| | (4) 全体計画 | 78 |
| | (5) 三陸高潮対策事業の推移 | 78 |
| 40 | ダム事業の現況 | 79 |
| 41 | 北上川上流一関地区遊水地建設事業の状況 | 81 |
| 42 | 河川事業投資額の状況 | 82 |
| 43 | 河川関係施設一覧 | 84 |
| | (1) 河川公園 | 84 |
| | (2) 河川水門 | 84 |
| | (3) その他施設 | 84 |

35 主要河川・ダム位置略図(平成25.4.1現在)



36 河川の現況（平成25.4.1現在）

| 級別 | 法定河川 | | | | | | | 準用河川 | | |
|----|-----------|-----|---------|-----|-----------|-----|-----------|---------------|-----|-----------|
| | 水系名 | 所管別 | | | | | | 水系名 | 河川数 | 延長(m) |
| | | 大臣 | | 知事 | | 計 | | | | |
| | | 河川数 | 指定延長(m) | 河川数 | 指定延長(m) | 河川数 | 指定延長(m) | | | |
| 一級 | 北上川 | 16 | 291,530 | 180 | 1,505,490 | 182 | 1,797,020 | 北上川 | 255 | 522,637 |
| | 米代川 | — | — | 6 | 43,532 | 6 | 43,532 | 米代川 | 7 | 15,260 |
| | 馬淵川 | — | — | 19 | 304,244 | 19 | 304,244 | 馬淵川 | 53 | 150,850 |
| | 計 | 16 | 291,530 | 205 | 1,853,266 | 207 | 2,144,796 | 計 | 315 | 688,747 |
| 二級 | 気仙川 ほか | — | — | 106 | 977,173 | 106 | 977,173 | その他 (73水系) | 224 | 625,135 |
| 合計 | | 16 | 291,530 | 311 | 2,830,439 | 313 | 3,121,969 | 計 | 539 | 1,313,882 |

- (注) 1 「河川数」のうち国土交通大臣が管理している16河川のうち14河川は、知事管理河川と重複している。
 2 準用河川は、県内31市町村が、河川法第100条第1項の規定に基づいて指定し、管理しているものである。

37 直轄河川改修事業状況（平成24年度末現在）

| 河川名 | 事業名 | 全体計画 | | | 平成24年度までの状況 | | |
|-----|-------------|-------|---|----------------|---|----------------|-----------|
| | | 事業年度 | 事業量 | 事業費 | 事業量 | 事業費 | 進捗率 |
| 北上川 | 北上川 上流改修 | 昭和16～ | 築堤 272.1km | 百万円 | 築堤 127.7km 他 | 百万円 | % 46.9 |
| | 一関 遊水地 | 昭和47～ | 築堤 28.2km 用地買収 734.8ha 家屋移転 450戸 | 百万円 270,000 | 築堤 25.3km 用地買収 477.2ha 家屋移転 448戸 | 百万円 176,622 | % 65.4 |

38 河川改修事業費（基幹河川・一般河川・河川局部改良・総合流域防災）の推移

| 年度 | 公共事業費 | 内 訳 | | | | 調 整 額 |
|----|-----------|-------------------------------------|-----------------------|--------|-------------------------------------|-----------|
| | | 基 幹 河 川 | 一 般 河 川 | 河川局部改良 | 総合流域防災 | |
| 15 | 1,740,000 | (促410,000) 445,000 | (促190,000) 215,000 | 0 | 480,000 | 600,000 |
| 16 | 1,288,000 | (促136,000) 544,000 | (促175,000) 150,000 | 0 | 283,000 | 311,000 |
| 17 | 1,031,100 | (促94,000) 458,000 | 263,000 | 0 | (促23,600) 192,500 | 117,600 |
| 18 | 1,052,500 | (促50,000) 460,000 | 175,000 | 0 | (促125,000) 417,500 | 175,000 |
| 19 | 887,900 | (促383,000) 486,400 | 50,000 | 0 | (推375,000) (促164,000) 351,500 | 922,000 |
| 20 | 975,200 | (促570,000) 252,000 | 60,000 | 0 | (促250,000) 663,200 | 820,000 |
| 21 | 1,064,000 | (促311,000) 340,000 | 50,000 | 0 | (促492,000) 674,000 | 803,000 |
| 22 | 548,512 | (推300,000) (促734,000) 112,209 | 66,000 | 0 | (促623,343) 370,303 | 1,657,343 |
| 23 | 893,220 | (推410,000) (促671,700) 604,220 | 73,000 | 0 | (推222,000) (促945,800) 216,000 | 2,249,500 |
| 24 | 1,555,914 | (推750,000) (促346,048) 643,452 | 251,500 | 0 | (促330,000) 660,962 | 2,249,500 |

(注) ()内の「促」は住宅宅地関連公共施設整備促進事業、下水道関連特定治水施設整備事業及び河川等関連公共施設整備促進事業、住宅市街地基盤整備事業、住宅宅地特定治水施設整備事業、「推」は景観形成事業推進費、災害対策緊急事業推進費の外書であり、調整額はその計である。
また、基幹河川・一般河川は平成10年度までそれぞれ中小河川・小規模河川、総合流域防災は、平成17年度まで統合河川整備である。

39 三陸高潮対策事業概要

(1) 明治以降来襲した主な三陸津波年表

| 日本 暦 | 西 洋 暦 | 地震の規模 | 世界大地震年報との対比 | 中南米から来た津波と推定出来るもの |
|-------------|-------------|-------|-------------------|-------------------|
| 明治10. 5. 10 | 1877. 5. 10 | | チリ沖津波あり | ○ |
| 明治27. 3. 23 | 1894. 3. 23 | M7.9 | | |
| 明治29. 6. 15 | 1896. 6. 15 | M7.6 | | |
| 明治30. 2. 20 | 1897. 2. 20 | M7.8 | | |
| 明治30. 8. 5 | 1897. 8. 5 | M7.7 | | |
| 大正4. 11. 1 | 1922. 11. 1 | M7.5 | | |
| 昭和8. 3. 3 | 1933. 3. 3 | M8.3 | | |
| 昭和35. 5. 24 | 1960. 5. 24 | M8.5 | 同年5月23日にチリに地震津波あり | ○ |
| 昭和43. 5. 16 | 1968. 5. 16 | M7.9 | | |
| 平成23. 3. 11 | 2011. 3. 11 | M9.0 | | |

(2) 三陸津波被害状況 (H25. 4現在)

| 番 号 | 1 | 2 | 3 | 4 | 5 | 6 | 7 | 8 | 9 | 計 | 全体の被害 | |
|---------|-------|-----|-----|-------|-------|-------|-----|-----|-------|-------|-------|--------|
| 河 川 名 | 長部川 | 気仙川 | 鶉住川 | 大槌川 | 田代川 | 小本川 | 宇部川 | 久慈川 | 津軽石川 | | | |
| 死者(人) | 明治29年 | 14 | 30 | 1,069 | 900 | 1,400 | 367 | 258 | 525 | 1,028 | 5,591 | 22,565 |
| | 昭和 8年 | 32 | 3 | 4 | 51 | 817 | 118 | 7 | — | 1 | 1,033 | 2,713 |
| | 昭和35年 | 8 | | — | — | — | — | — | — | 1 | 9 | 62 |
| 人家流失(戸) | 明治29年 | 35 | 1 | 350 | 500 | 230 | 330 | 90 | 153 | 221 | 1,910 | 5,446 |
| | 昭和 8年 | 102 | 4 | 28 | 135 | 311 | 82 | 43 | 2 | 3 | 710 | 4,962 |
| | 昭和35年 | 304 | | 53 | 271 | — | — | 10 | 5 | 76 | 719 | 2,171 |
| 家屋浸水(戸) | 明治29年 | 569 | 616 | 511 | 1,192 | 666 | 386 | 411 | 1,129 | 434 | 5,914 | — |
| | 昭和 8年 | 3 | 10 | 11 | 357 | 10 | 44 | 33 | 10 | 345 | 823 | 2,270 |
| | 昭和35年 | 199 | | 768 | 637 | — | — | — | 4 | — | 1,608 | 4,507 |

※平成23年東日本大震災津波による被害状況については、河川毎にまとめたデータは無し。

(3) 計画諸元と既往潮位(H25.4現在)

| 番号 | 河川名 | 流域面積 | 計画流量 | 比流量 | 計画確年率 | 河川築堤高 | 津波遡上高 | | | 長期計画堤防高 | 津波面積 |
|----|------|-----------------|-------------------|-----------------------------------|---------------|-------|-------|-------|-------|---------|-----------------|
| | | | | | | | 明治29年 | 昭和8年 | 昭和35年 | | |
| | | km ² | m ³ /S | m ³ /S/km ² | | T.P | T.P | T.P | T.P | m | km ² |
| 1 | 長部川 | 9.8 | 100 | 10.2 | 1/50 (211.0) | 6.50 | 4.60 | 3.60 | 5.20 | 6.50 | 0.2 |
| 2 | 気仙川 | 515.9 | 2,600 | 5.0 | 1/50 (197.0) | 5.50 | 3.40 | 3.80 | 5.40 | 5.50 | 3.3 |
| 3 | 須崎川 | 11.0 | 120 | 10.9 | 1/50 (210.0) | 2.20 | 3.20 | 1.80 | 5.30 | 3.40 | 1.0 |
| 4 | 鶴住居川 | 156.1 | 1,000 | 6.4 | 実績 (230.0) | 3.20 | 6.40 | 5.50 | 3.20 | 6.40 | 2.3 |
| 5 | 小鎚川 | 60.0 | 420 | 7.0 | 実績 (230.0) | 4.00 | 4.20 | 3.40 | 5.00 | 6.40 | 1.5 |
| 6 | 大槌川 | 111.5 | 700 | 6.3 | 実績 (230.0) | 4.00 | 4.20 | 3.40 | 5.00 | 6.40 | 2.3 |
| 7 | 織笠川 | 42.8 | 620 | 14.5 | 実績 (304.0) | 4.00 | 6.50 | 4.70 | 4.50 | 6.60 | 0.5 |
| 8 | 関口川 | 26.8 | 380 | 14.2 | 実績 (287.0) | 4.00 | 6.50 | 4.70 | 4.00 | 6.60 | 0.4 |
| 9 | 津軽石川 | 153.4 | 1,300 | 8.5 | 実績 (226.0) | 6.00 | 8.50 | 7.20 | 4.90 | 8.50 | 1.0 |
| 10 | 閉伊川 | 972.0 | 6,000 | 6.2 | 1/100 (292.6) | 5.26 | 8.40 | 3.60 | 4.50 | 8.50 | 0.5 |
| 11 | 田代川 | 96.4 | 920 | 9.5 | 1/50 (268.0) | 3.00 | 14.60 | 6.40 | 4.30 | 10.00 | 0.8 |
| 12 | 小本川 | 731.0 | 3,000 | 4.1 | 実績 (221.6) | 5.67 | 11.80 | 13.40 | 4.10 | 13.30 | 1.3 |
| 13 | 宇部川 | 36.2 | 220 | 6.1 | 実績 (175.0) | 7.80 | 20.00 | 15.60 | 4.40 | 12.00 | 1.5 |
| 14 | 久慈川 | 464.7 | 2,400 | 5.2 | 1/50 (205.6) | 7.00 | 23.00 | 6.50 | 3.70 | 12.00 | 1.3 |
| 15 | 夏井川 | 55.0 | 420 | 7.6 | 1/50 (191.0) | 7.00 | 23.00 | 6.50 | 3.70 | 12.00 | 0.5 |

(注) 計画潮位は、昭和35年のチリ地震津波被災後、建設省・運輸省・農林省の三省協定により各湾内の既往の津波潮位を基準として決定しているため、これを計画潮位として採用した。

平成23年東日本大震災津波による津波遡上高等については、河川毎にとりまとめたデータは無し。

後の入川、甲子川、大沢川の3河川については、計画策定中のため諸元無し。

(4) 全体計画（平成25.4現在）

（単位：百万円）

| 番号 | 河川名 | 事業費 | 事業概要 | 平成24年度までの実績 | |
|----|------|-----------|---------------------------------|-------------|-------------------------------------|
| | | | | 事業費 | 事業概要 |
| 1 | 長部川 | 2,000.0 | 水門一式 | 490.0 | 平成23年度新規 |
| 2 | 気仙川 | 5,471.6 | 防潮堤 2,775m、護岸 595m 水門一式 | 5,471.6 | 平成9年度完成 防潮堤 2,775m、水門一式 |
| 3 | 後の入川 | 1,500.0 | 水門一式 | 50.0 | 平成23年度新規 |
| 4 | 須崎川 | 886.9 | 水門一式 | 886.9 | 平成4年度完成 水門一式 |
| | | 2,100.0 | 水門一式 | 400.0 | 平成23年度新規 |
| 5 | 甲子川 | 11,716.5 | 水門一式 | 1,425.0 | 平成23年度新規 |
| 6 | 鶴住居川 | 1,664.2 | 防潮堤 3,592m、橋梁 2橋 鉄道橋 1橋 | 1,664.2 | 昭和62年度完成 橋梁 2橋 防潮堤 3,592m、鉄道橋 1橋 |
| 7 | 小鎚川 | 5,392.2 | 防潮堤 234m、水門一式 | 5,392.2 | 平成18年度完成 防潮堤 234m、水門一式 |
| 8 | 大槌川 | 3,486.8 | 防潮堤 3,050m、橋梁 3橋 | 3,486.8 | 平成20年度完成 防潮堤 3,050m、水門一 |
| 9 | 織笠川 | 4,825.0 | 防潮堤 570m、水門一式 | 2,680.9 | |
| 10 | 関口川 | 5,418.5 | 水門一式 | 75.0 | 平成23年度新規 |
| 11 | 大沢川 | 1,100.0 | 水門一式 | 522.3 | 平成23年度新規 |
| 12 | 津軽石川 | 12,487.5 | 防潮堤 1,060m、水門一式 | 12,487.5 | 平成17年度完成 防潮堤 1,060m、水門一式 |
| | | 1,227.0 | 防潮堤 | 420.0 | 平成23年度新規 |
| 13 | 閉伊川 | 19,000.0 | 水門一式 | — | |
| 14 | 田代川 | 1,750.0 | 防潮堤 455m、水門一式 | 1,750.0 | 昭和53年度完成 防潮堤 455m、水門一式 |
| 15 | 小本川 | 11,628.0 | 防潮堤 700m、水門一式 | 11,628.0 | 平成2年度完成 防潮堤700m、水門一式 |
| | | 1,800.0 | 防潮堤 | 440.0 | 平成23年度新規 |
| 16 | 宇部川 | 676.0 | 防潮堤 52.6m、水門一式 | 676.0 | 昭和53年度完成 防潮堤 52.6m、水門一式 |
| 17 | 久慈川 | 4,217.5 | 防潮堤 15,000m、導流堤 210m 護岸 660m | 4,217.5 | |
| | | 800.0 | 防潮堤 | 520.0 | 平成23年度新規 |
| 18 | 夏井川 | 1,000.0 | 防潮堤 | 681.8 | 平成23年度新規 |
| | 計 | 100,147.7 | | 55,365.7 | |

(5) 三陸高潮対策事業の推移

（単位：百万円）

| 年 度 | 14 | 15 | 16 | 17 | 18 | 19 | 20 | 21 | 22 | 23 | 24 |
|-------|-------|-----|-----|-----|-----|-----|-----|-----|-----|-----|-------|
| 河 川 数 | 4 | 4 | 4 | 4 | 3 | 3 | 2 | 1 | 1 | 15 | 11 |
| 事 業 費 | 1,312 | 980 | 868 | 622 | 490 | 100 | 200 | 250 | 553 | 500 | 5,597 |

40 ダム事業の現況（平成25.4.1現在）

| 事業名 | ダム名 | 河川名 | 所在地 | 目的 | 形式 | 堤高 | 堤頂長 | 堤体積 | 湛水面積 | 総貯水容量 |
|------|------|------|------|--------------|----|-----------|------------|------------------------|--------------------------|---------------------------|
| 直轄事業 | 石淵 | 胆沢川 | 奥州市 | F・A・P | R | m 53.0 | m 345.0 | 千m ³ 443 | km ² 1.100 | 千m ³ 16,150 |
| | 田瀬 | 猿ヶ石川 | 花巻市 | F・A・P | G | 81.5 | 320.0 | 420 | 6.00 | 146,500 |
| | 湯田 | 和賀川 | 西和賀町 | F・A・P | GA | 89.5 | 264.9 | 380 | 6.30 | 114,160 |
| | 四十四田 | 北上川 | 盛岡市 | F・P | GE | 50.0 | 480.0 | 382 | 3.90 | 47,100 |
| | 御所 | 雫石川 | 盛岡市 | F・N・W・P | GR | 52.5 | 327.0 | 1,200 | 6.40 | 65,000 |
| | 胆沢 | 胆沢川 | 奥州市 | F・N・A・W・P | R | 132.0 | 723.0 | 13,500 | 4.40 | 143,000 |
| 補助事業 | 遠野 | 来内川 | 遠野市 | F | G | 26.5 | 181.5 | 31 | 0.12 | 1,030 |
| | 滝 | 長内川 | 久慈市 | F・N・P | G | 70.0 | 187.0 | 220 | 0.34 | 7,600 |
| | 綱取 | 中津川 | 盛岡市 | F・N・W (P) | G | 59.0 | 247.0 | 201 | 0.79 | 15,000 |
| | 入畑 | 夏油川 | 北上市 | F・N・W・I・P・A | G | 80.0 | 233.0 | 292 | 0.63 | 15,400 |
| | 日向 | 小川川 | 釜石市 | F・N (P) | G | 56.5 | 290.0 | 241 | 0.29 | 5,700 |
| | 早池峰 | 稗貫川 | 花巻市 | F・N・W・I・P | G | 73.5 | 333.0 | 333 | 0.86 | 17,250 |
| | 鷹生 | 鷹生川 | 大船渡市 | F・N・W (P) | G | 77.0 | 322.0 | 328 | 0.39 | 9,680 |
| | 築川 | 築川 | 盛岡市 | F・N・W | G | 77.2 | 241.0 | 207 | 0.97 | 19,100 |
| | 津付 | 大股川 | 住田町 | F | G | 48.6 | 165.0 | 105 | 0.37 | 5,600 |
| | 遠野第二 | 来内川 | 遠野市 | F・N | G | 23.1 | 87.5 | 20 | 0.08 | 248 |
| | 綾里川 | 綾里川 | 大船渡市 | F・N・W | G | 43.0 | 154.0 | 70 | 0.034 | 486 |

(注)(1)目的欄のFは洪水調節又は防災、Aは灌漑、Pは発電、(P)は管理用発電、Wは上水道、Nは不特定、Iは工業用水。

(2)型式欄のRはロックフィル、Gは重力式コンクリートダム、GAはアーチ重力式コンクリートダム、GEは重力式コンクリート・アース複合ダム、GRはロックフィル・コンクリート重力式複合ダムである。

| 有効貯水 容量 | 洪水調節(m ³ /S) | | | 水 位(m) | | | 発電規模 | 用 水 | 建設年月 |
|---------------------------|-------------------------|----------------|-----------|--------|-------|--------|----------|---|------------------|
| | 計画 洪水量 | 計画放流 | 計画 調節量 | 制限 | 平常時 | 洪水時 | | | |
| 千m ³ 11,960 | 1,200 | 900 | 300 | 312.0 | 318.0 | 318.0 | 21,400kw | 灌 溉 8,498ha 16m ³ /S | S21.5 ~S28.6 |
| 101,800 | 2,700 | 500 | 2,200 | 196.5 | 215.0 | 215.0 | 27,000kw | 灌 溉 5,950ha 9.0m ³ /S | S16.4 ~S29.10 |
| 93,710 | 2,200 | 400 | 1,800 | 222.0 | 236.5 | 239.0 | 53,100kw | 灌 溉 3,715ha 7.1m ³ /S | S28 ~S39.11 |
| 35,500 | 1,350 | 700 | 650 | 159.0 | 170.0 | 171.0 | 15,100kw | | S35 ~S43.10 |
| 45,000 | 2,450 | 1,200 | 1,250 | 174.0 | 180.0 | 182.0 | 13,000kw | 上水道 64,800m ³ /日 | S42 ~S56.10 |
| 132,000 | 2,100 | 270 (最大350) | 1,830 | 342.9 | 345.6 | 356.5 | 19,200kw | 灌 溉 9,646ha 23.3m ³ /S 上水道 46,800m ³ /日 | S63.4 ~ |
| 920 | 235 | 75 (最大90) | 160 | — | 306.1 | 318.5 | | | S28.4 ~S32.6 |
| 6,000 | 1,370 | 970 | 400 | 54.3 | 59.4 | 82.0 | 450kw | | S47.4 ~S57.11 |
| 13,300 | 740 | 130 (最大150) | 610 | 191.0 | 194.0 | 212.0 | 200kw | 上水道 32,000m ³ /日 | S49.4 ~S57.10 |
| 13,900 | 520 | 160 (最大250) | 360 | 343.0 | 350.0 | 351.5 | 2,100kw | 上水道 38,000m ³ /日 工 水 17,000m ³ /日 灌 溉 35,000m ³ /日 | S52.4 ~H2.10 |
| 5,000 | 340 | 30 (最大40) | 310 | — | 136.5 | 164.0 | 40kw | | S58.4 ~H9.10 |
| 15,750 | 320 | 40 (最大70) | 280 | — | 302.0 | 316.8 | 1,400kw | 上水道 1,000m ³ /日 工 水 21,600m ³ /日 | S62.4 ~H12.10 |
| 9,000 | 330 | 30 (最大40) | 300 | — | 260.5 | 287.9 | 280kw | 上水道 4,630m ³ /日 | H元 ~H18.10 |
| 16,700 | 580 | 100 (最大170) | 480 | — | 279.2 | 296.3 | | 上水道 5,000m ³ /日 | H4 ~ |
| 5,350 | 240 | 65 (最大70) | 175 | — | - | 338.4 | | | H12 ~ |
| 221 | 100 | 10 | 90 | — | 278.1 | 281.25 | | | H2.4 ~H23.3 |
| 445 | 19 | 6 (最大7) | 13 | — | 107.7 | 113.3 | | 上水道 500m ³ /日 | H3.4 ~H12.10 |

41 北上川上流一関地区遊水地建設事業の状況

| 事 項 | 状 況 |
|---------------|---|
| 1. 事業の沿革 | <p>一関遊水地事業は、昭和22年及び23年の洪水による大水害を契機に、昭和24年2月に既往計画の5大ダムの調節量と合わせた舞川遊水地としての計画が始まりである。その後、昭和48年3月には、規模を拡大した現在の一関遊水地が計画され、上流の5大ダム群と合わせて5,100m³/sの洪水調節を行うものとなった。</p> <p>事業着手後は、昭和49年7月に家屋移転開始、昭和55年5月遊水地起工式、昭和58年周囲堤の盛土着手、さらに、昭和59年平泉バイパス着手と推移した。</p> <p>平成14年には、柳之御所保存に伴う河道掘削及び河川埋土工事に着手し、バイパス事業とともに遺跡周辺の整備を推進している。また、遊水地内ではほ場整備事業等と連携を図り、小堤等の整備を進めることとしている。</p> |
| 2. 事業着手に至る経緯 | <p>北上川上流部の治水対策は、昭和16年に20ヶ年にわたる5大ダムを含む改修事業に着手したが、工事の進展をみないうちに、昭和22年カスリン台風、翌23年アイオン台風の洪水によって、一関地区だけでも死者数百人を数える大被害を受けた。その後、昭和28年から昭和56年までに5大ダムそれぞれが完成し、ダムによる洪水調節計画は完了した。</p> <p>昭和40年4月、国土交通省は、北上川水系工事実施基本計画を決定し、北上川上流の治水対策の方針を定めたが、さらに水害に対する安全度を高める必要が生じ、昭和48年3月には工事実施基本計画を改訂した。この改訂により、一関地区においては、周囲堤と小堤からなる2線堤方式を採用し、3つの遊水地で洪水調節を行う、一関遊水地を整備する計画を決定し、昭和47年の事業着手に至った。</p> |
| 3. 計画の概要 | <p>一関遊水地は周囲堤（本堤）と小堤からなる2線堤方式を採用しており、第1遊水地（820ha）、第2遊水地（470ha）、第3遊水地（160ha）の3つの遊水地で構成される。遊水地への越流は、概ね10年に1回程度発生する洪水規模以上で、3つの遊水地において同時に開始される計画となっている。</p> <p>これにより、狐禅寺地点の基本洪水流量13,600m³/sに対して、ダムで2,800m³/s、一関遊水地で2,300m³/s調節して、計画洪水流量を8,500m³/sとする計画である。</p> |
| 4. 平成24年度末の状況 | <p>平成5年11月、国土交通省は一関遊水地及び平泉バイパス事業の計画を変更し、「柳之御所遺跡」の保存と各事業の両立を図りつつ事業を推進することとした。「柳之御所遺跡」の発掘調査は、昭和63年から平成5年まで行われ、奥州藤原氏が最も栄華を極めた三代秀衡の政庁とされる「平泉館（ひらいずみのたち）」であることがわかり、平成9年3月5日には国の指定史跡とされた。</p> <p>平成24年度の工事では、第1、第2遊水地の初期越流堤の整備を行った。また、磐井川河川改修の築堤工事や排水樋門の改築を行うなど、事業の促進を図った。</p> |

42 河川事業投資額の状況(県一般会計)

(単位:百万円)

| 区 分 | 平成19年度 | 平成20年度 | 平成21年度 | 平成22年度 | 平成23年度 | 平成24年度 |
|--------------------|--------|--------|--------|--------|--------|--------|
| I 普通建設事業 | | | | | | |
| 1 補助事業 | 6,313 | 5,428 | 5,402 | 5,325 | 5,736 | 10,904 |
| (1) 河川 | 2,600 | 2,121 | 2,447 | 3,082 | 3,884 | 9,116 |
| 基幹河川改修 | 869 | 822 | 651 | 1,146 | 1,673 | 1,739 |
| 一般河川改修 | 50 | 60 | 50 | 66 | 73 | 252 |
| 総合流域防災事業費 | 891 | 913 | 1,169 | 1,007 | 1,384 | 975 |
| 統合河川整備事業 | - | - | - | - | - | - |
| (公共)河川維持修繕 | - | - | - | - | - | - |
| 三陸高潮対策 | 100 | 200 | 250 | 553 | 500 | 5,597 |
| 特定構造物改築 | - | - | 20 | 63 | 13 | 400 |
| 地域自立活性化交付金 | - | - | 131 | 47 | 77 | 50 |
| 地域活力基盤創造交付金 | - | - | 104 | 200 | 164 | 103 |
| 河川等災害関連 | 186 | 126 | 72 | - | - | - |
| 河川災害復旧等関連緊急 | - | - | - | - | - | - |
| 河川災害復旧助成 | - | - | - | - | - | - |
| 河川激甚災害対策特別緊急 | 480 | - | - | - | - | - |
| 防衛施設周辺河川整備 | - | - | - | - | - | - |
| 災害関連緊急大規模漂着流木等処理対策 | 24 | - | - | - | - | - |
| (2) ダム | 3,713 | 3,307 | 2,955 | 2,243 | 1,852 | 1,788 |
| 鷹生ダム建設 | - | - | - | - | - | - |
| 築川ダム建設 | 1,000 | 1,530 | 1,200 | 1,095 | 1,086 | 502 |
| 遠野第二ダム建設 | 2,000 | 860 | 870 | 427 | - | - |
| 津付ダム建設 | 530 | 700 | 850 | 520 | 513 | 1,071 |
| 堰堤改良 | 183 | 217 | 35 | 201 | 253 | 215 |
| 環境整備 | - | - | - | - | - | - |
| 2 単独事業 | 1,115 | 1,023 | 1,773 | 2,076 | 1,889 | 2,652 |
| 河川調査 | - | - | - | - | - | - |
| 河川台帳整備 | 21 | 16 | 41 | 21 | 30 | 30 |
| 県単河川改良 | - | - | - | - | - | - |
| 治水施設整備 | 502 | 319 | 225 | 1,207 | 594 | 951 |
| 県単河川維持修繕 | - | - | - | - | - | - |
| 県単河川海岸等維持修繕 | 390 | 436 | 900 | 573 | 647 | 613 |
| 道と川ボランティア活動等支援 | 1 | - | - | - | - | - |
| 森・川・海交流サポート | - | - | - | - | - | - |
| 洪水浸水予想図作成 | 3 | 2 | - | - | - | - |
| 地方特定河川等環境整備 | - | - | - | - | - | - |
| 県単内水特別緊急 | - | - | - | - | - | - |
| 水辺環境再生 | 48 | 9 | - | - | - | 15 |
| 水防警報施設整備 | 23 | 20 | 53 | 27 | 312 | 97 |
| 都市基盤河川改修事業費補助 | - | 100 | 100 | 95 | 115 | 75 |
| ほ場整備関連河川改修 | - | - | - | - | - | - |
| ダム管理修繕 | 53 | 37 | 369 | 75 | 106 | 116 |
| 河川整備基本方針策定 | 74 | 84 | 85 | 78 | 85 | 755 |
| 県単河川災害復旧等関連緊急 | - | - | - | - | - | - |

(単位:百万円)

| 区 分 | 平成19年度 | 平成20年度 | 平成21年度 | 平成22年度 | 平成23年度 | 平成24年度 |
|----------------|--------|--------|--------|--------|--------|--------|
| 3 国直轄事業負担金 | 6,541 | 7,115 | 7,881 | 3,718 | 3,443 | 4,256 |
| 河川行政管理費負担金 | 6 | 6 | 6 | - | - | - |
| 直轄河川事業費負担金 | 2,421 | 2,023 | 3,348 | 1,155 | 1,245 | 2,290 |
| 直轄ダム管理費負担金 | 1,558 | 1,055 | 1,143 | 272 | - | - |
| 直轄ダム建設費負担金 | 2,556 | 4,031 | 3,384 | 2,291 | 2,198 | 1,966 |
| 4 受託事業 | 175 | 1,081 | 1,290 | 1,471 | 766 | 917 |
| 基幹河川改修 | - | - | - | 3 | 13 | - |
| 総合流域防災事業 | - | - | 3 | 4 | - | 16 |
| 地域活力基盤創造交付金 | - | - | - | - | - | 1 |
| 県単河川海岸等維持修繕 | 3 | 3 | 3 | 4 | 4 | 4 |
| 三陸高潮対策 | - | - | - | - | - | - |
| ほ場整備関連河川改修 | - | - | - | - | - | - |
| 河川等災害関連 | 3 | - | - | - | - | - |
| 河川災害関連特別対策 | - | - | - | - | - | - |
| 河川災害復旧助成 | - | - | - | - | - | - |
| 河川災害復旧等関連緊急 | - | - | - | - | - | - |
| 河川激甚災害対策特別緊急事業 | 13 | - | - | - | - | - |
| 県単河川改良 | - | - | - | - | - | - |
| 治水施設整備 | 1 | 74 | 19 | 19 | - | - |
| 県単河川維持修繕 | - | - | - | - | - | - |
| 河川整備基本方針策定 | - | 1 | - | - | - | - |
| 鷹生ダム建設 | - | - | - | - | - | - |
| 築川ダム建設 | 105 | 803 | 907 | 621 | 9 | 394 |
| 遠野第二ダム建設 | - | - | - | - | - | - |
| 津付ダム建設 | 50 | 200 | 358 | 820 | 740 | 502 |

43 河川関係施設一覧

(1) 河川公園 (50箇所)

| 河川名 | 公園名 | 河川名 | 公園名 | 河川名 | 公園名 |
|-----|-----------|------|-------------|------|-----------|
| 諸葛川 | 盛岡市長橋 | 和賀川 | 北上市江釣子 | 宮守川 | 遠野市宮守町上宮守 |
| 滝名川 | 紫波町犬淵 | 宿内川 | 金ヶ崎町三ヶ尻 | 猿ヶ石川 | 遠野市早瀬 |
| 涼川 | 八幡平市野口 | 人首川 | 奥州市江刺区寺田 | 小友川 | 遠野市不動 |
| 雫石川 | 雫石町春木場 | 黒沢川 | 金ヶ崎町下釜 | 長沢川 | 宮古市花輪 |
| 安比川 | 八幡平市五日市 | 人首川 | 奥州市江刺区反町 | 閉伊川 | 宮古市小山田 |
| 安比川 | 八幡平市川原 | 広瀬川 | 奥州市江刺区梁川 | 閉伊川 | 宮古市老木 |
| 安比川 | 八幡平市小柳田 | 広瀬川 | 奥州市江刺区愛宕馬場先 | 閉伊川 | 宮古市高德 |
| 赤川 | 八幡平市白屋 | 胆沢川 | 奥州市水沢区玉貫 | 閉伊川 | 川井村川井 |
| 涼川 | 八幡平市西根寺田 | 金流川 | 一関市花泉町桶津 | 久慈川 | 久慈市田屋～栄町 |
| 馬淵川 | 葛巻町田子 | 千厩川 | 一関市川崎町薄衣 | 久慈川 | 久慈市幸町 |
| 諸葛川 | 滝沢村穴口 | 盛川 | 大船渡市下権現堂 | 久慈川 | 久慈市長内 |
| 米代川 | 八幡平市左妻 | 気仙川 | 陸前高田市中瀬 | 雪谷川 | 軽米町円子 |
| 後川 | 花巻市小舟渡 | 立根川 | 大船渡市立根 | 雪谷川 | 軽米町向川原 |
| 稗貫川 | 花巻市大迫町亀ヶ森 | 気仙川 | 住田町世田米 | 平糠川 | 一戸町西田子 |
| 葛丸川 | 花巻市石鳥谷町八幡 | 鶴住居川 | 釜石市片岸 | 馬淵川 | 一戸町みどり橋 |
| 瀬川 | 花巻市花巻温泉 | 甲子川 | 釜石市鈴子 | 瀬月内川 | 九戸村山屋 |
| 豊沢川 | 花巻市中根子 | 大槌川 | 大槌町源水 | | |

(2) 河川水門 (平成24年度委託水門数 1,795箇所)

主な水門

| 河川名 | 水門名 | 河川名 | 水門名 | 河川名 | 水門名 |
|-----|-------|-----|-------|------|--------|
| 小本川 | 小本川水門 | 須崎川 | 須崎川水門 | 宇部川 | 宇部川水門 |
| 田代川 | 田代川水門 | 川原川 | 川原水門 | 津軽石川 | 津軽石川水門 |
| 小鎚川 | 小鎚川水門 | | | | |

(3) その他施設

- ア. 放水路 吸川放水路、木賊川放水路
- イ. 内水排水施設 津軽石川、関口川
- ウ. 河川浄化施設 後川

7 砂防・災害関係

| | | |
|----|--------------------------|----|
| 44 | 砂防事業投資額 | 86 |
| 45 | 砂防事業計画の状況 | 87 |
| 46 | 砂防えん堤・護岸工(流路工)・魚道等 概成一覧表 | 88 |
| 47 | 地すべり危険箇所 概成及び実施箇所市町村別一覧表 | 91 |
| 48 | 急傾斜地崩壊危険箇所 概成一覧表 | 92 |
| 49 | 雪崩危険箇所 概成及び実施箇所市町村別一覧表 | 96 |
| 50 | 平成24年発生公共土木施設災害の状況 | 97 |
| 51 | 平成24年発生災害 市町村別決定額一覧 | 98 |
| 52 | 災害復旧事業投資額の状況 | 99 |
| 53 | 過去20年の災害決定額の推移 | 99 |

44 砂防事業投資額(県一般会計)

(単位:千円)

| 事業区分 | 平成13年度 最終予算額 | 平成14年度 最終予算額 | 平成15年度 最終予算額 | 平成16年度 最終予算額 | 平成17年度 最終予算額 | 平成18年度 最終予算額 | 平成19年度 最終予算額 | 平成20年度 最終予算額 | 平成21年度 最終予算額 | 平成22年度 最終予算額 | 平成23年度 最終予算額 | 平成24年度 最終予算額 |
|------------------|-----------------|-------------------|-------------------|-----------------|-----------------|-----------------|-----------------|-------------------|-----------------|-----------------|-----------------|-----------------|
| 荒廃砂防 | 通常砂防 | 通常砂防 | 通常砂防 | 通常砂防 | 通常砂防 | 通常砂防 | 通常砂防 | 通常砂防 | 通常砂防 | 通常砂防 | 通常砂防 | 通常砂防 |
| 都市砂防 | 2,308,000 | 2,429,000 | 1,611,000 | 1,349,550 | 1,120,000 | 991,600 | 740,000 | 1,059,000 | 929,000 | 694,653 | 360,266 | 434,754 |
| 予防砂防 | | (災関含み) | | | | | | (災関含み) | (激特含み) | (激特・災関含み) | | |
| 情報基盤緊急整備(砂防) | | | | | | | | 150,000 | 180,000 | 0 | 137,556 | 0 |
| 土砂災害情報相互通報システム整備 | | 50,000 | 50,000 | 60,000 | | | | | | | | |
| 火山砂防 | 942,000 | 650,806 | 320,000 | 190,000 | 180,000 | 180,000 | 280,000 | 261,000 | 100,000 | 234,442 | 187,120 | 140,900 |
| 特緊砂防 | | | 50,000 | | | | | | | | 100,000 | 25,000 |
| 設備修繕 | 51,000 | 51,000 | 30,000 | 15,000 | H17から県単へ | | | | | | 5,630 | 71,100 |
| 砂防事業調査費補助 | 150,000 | 285,000 | 159,000 | 54,000 | 75,000 | 60,000 | 100,500 | 90,000 | 90,000 | 101,184 | 147,267 | 146,100 |
| 地すべり | 211,000 | 134,000 | 99,000 | 48,000 | 54,000 | 51,000 | 14,000 | 0 | 0 | 12,622 | 80,000 | 53,300 |
| 土砂災害情報相互通報システム整備 | | | | | | | | | | | | |
| 情報基盤緊急整備(地すべり) | | 18,000 | 32,000 | 15,000 | 43,000 | 14,400 | | | | | | |
| 砂防事業調査費補助(地すべり) | 9,000 | 21,000 | 15,000 | | 12,000 | | | | | | | |
| 急傾斜地崩壊対策 | 1,099,400 | 811,400 (災関含み) | 730,200 (災関含み) | 469,900 | 307,700 | 326,100 | 249,005 | 475,110 (災関含み) | 260,015 | 168,245 | 139,737 | 142,330 |
| 土砂災害情報相互通報システム整備 | | 18,000 | 10,000 | | 81,000 | 50,000 | 48,000 | 30,000 | 0 | 0 | 0 | 0 |
| 情報基盤緊急整備(急傾斜) | 198,000 | 195,000 | 200,000 | 185,000 | 137,000 | 86,000 | 181,800 | 0 | 0 | 153,861 | 0 | 0 |
| 急傾斜地崩壊対策事業調査費補助 | 12,000 | 24,000 | 24,000 | 15,000 | 82,860 | 75,000 | 57,000 | 76,650 | 76,488 | 76,488 | 164,292 | 153,600 |
| 雪崩対策 | 110,000 | 70,000 | 30,000 | | | | | | | | | |
| 地すべり修繕 | | | 15,000 | 18,000 | H17から県単へ | | | | | | | |
| 合計 | 5,090,400 | 4,757,206 | 3,375,200 | 2,419,450 | 2,092,560 | 1,834,100 | 1,670,305 | 2,141,760 | 1,635,503 | 1,441,495 | 1,321,868 | 1,167,084 |
| 砂防 | 45,000 | 38,000 | 35,000 | 19,090 | 155,000 | 105,141 | 45,400 | 26,225 | 50,000 | 61,661 | 24,490 | 58,900 |
| 土石流対策 | 132,000 | 84,000 | 63,000 | 63,893 | H17から県単砂防へ | | | | | | | |
| 地特環境 | 30,000 | | | | | | | | | | | |
| 維持管理 | 26,062 | 37,136 | 32,000 | 63,540 | 107,362 | | | | | | | |
| 砂防調査 | 78,250 | 68,380 | 31,226 | 39,787 | 37,410 | 50,362 | 44,300 | 159,437 | 191,818 | 101,184 | 119,773 | 63,640 |
| 魚にやさしい溪流事業 | 15,000 | 33,500 | 11,000 | 4,000 | H17から県単砂防へ | | | | | | | |
| 災害弱者対策 | 170,500 | 113,153 | 91,406 | | | | | | | | | |
| 急傾斜地崩壊対策 | 435,000 | 367,080 | 305,650 | 364,173 | 344,200 | 198,310 | 175,935 | 65,052 | 82,200 | 33,605 | 42,480 | 181,542 |
| クリーン岩手ローラー大作戦 | 16,224 | | | | | | | | | | | |
| 緊急支障木除去 | | 66,000 | 46,500 | 42,500 | | | | | | | | |
| 土砂災害危険周知 | | | 10,400 | | | | | | | | | |
| 砂防施設修繕 | | | | | 41,478 | 10,000 | 35,075 | 33,140 | 120,476 | 120,476 | 80,701 | 48,240 |
| 地すべり修繕 | | | | | 21,000 | | | | | | | |
| 合計 | 948,036 | 807,249 | 626,182 | 596,983 | 706,450 | 363,813 | 300,710 | 283,854 | 444,494 | 316,926 | 267,444 | 352,322 |
| 直轄直轄事業負担金 | 283,050 | 315,166 | 155,274 | 159,800 | 153,631 | 176,505 | 199,328 | 600,946 | 310,244 | 299,924 | 315,687 | 256,804 |
| 合計 | 6,321,486 | 5,879,621 | 4,156,656 | 3,176,233 | 2,952,641 | 2,374,418 | 2,170,343 | 3,026,560 | 2,390,241 | 2,058,345 | 1,904,999 | 1,776,210 |
| 砂防関係事業費計 | 4,060,362 | 3,991,988 | 2,497,500 | 1,958,660 | 1,828,403 | 1,563,608 | 1,409,528 | 2,196,608 | 1,671,062 | 1,493,048 | 1,260,233 | 1,197,198 |

45 砂防事業計画の状況

(単位:百万円)

| 事業名 | 全体計画 H11~H22 | H10までの 実施値 | 前期計画 | | | | | | | 後期計画 | | | | | | | |
|---|-----------------|---------------|-------|-------|-------|-------|-------|-------|-------|-------|-------|-------|-------|-------|-------|-------|-------|
| | | | H11 | H12 | H13 | H14 | H15 | H16 | H17 | H18 | H19 | H20 | H21 | H22 | H23 | H24 | |
| 砂防事業 | 計画事業費 | 45,912 | | 3,862 | 3,862 | 3,862 | 3,862 | 3,862 | 3,862 | 3,862 | 3,862 | 3,862 | 3,862 | 3,862 | 0 | 0 | |
| | 実施事業費 | | | 4,914 | 3,829 | 3,451 | 2,991 | 2,147 | 1,623 | 1,454 | 1,380 | 1,044 | 1,346 | 1,079 | 991 | 672 | 660 |
| | 目標値 | えん堤数 | 545 | | | | | | | 615 | | | | | 665 | | |
| | 実施値 | | | 555 | 566 | 573 | 588 | 602 | 617 | 625 | 634 | 641 | 643 | 646 | 646 | 646 | 646 |
| | 目標値 | 保全戸数(A) | 2,869 | | | | | | | 4,000 | | | | | 6,400 | 6,400 | 6,400 |
| | 実施値 | | | 3,261 | 3,365 | 3,602 | 3,664 | 4,271 | 4,622 | 4,710 | 5,003 | 5,199 | 5,212 | 5,349 | 5,349 | 5,349 | 5,349 |
| 地すべり事業 | 計画事業費 | 2,380 | | 195 | 195 | 195 | 195 | 195 | 195 | 195 | 195 | 195 | 195 | 195 | 0 | 0 | |
| | 実施事業費 | | | 303 | 604 | 220 | 173 | 146 | 63 | 109 | 65 | 14 | 0 | 0 | 13 | 80 | 53 |
| | 目標値 | 概成数 | 7 | | | | | | | 10 | | | | | | | |
| | 実施値 | | | 7 | 9 | 10 | 10 | 10 | 10 | 10 | 15 | 17 | 17 | 17 | 17 | 17 | |
| | 目標値 | 保全戸数(A) | 832 | | | | | | | 1,100 | | | | | | | |
| | 実施値 | | | 1,301 | 1,306 | 1,315 | 1,315 | 1,315 | 1,315 | 1,315 | 2,978 | 3,076 | 3,076 | 3,076 | 3,076 | 3,076 | 3,076 |
| 急傾斜地崩壊 対策事業 | 計画事業費 | 18,000 | | 1,500 | 1,500 | 1,500 | 1,500 | 1,500 | 1,500 | 1,500 | 1,500 | 1,500 | 1,500 | 1,500 | 1,500 | 1,500 | |
| | 実施事業費 | | | 2,211 | 2,000 | 1,744 | 1,048 | 964 | 820 | 652 | 740 | 712 | 540 | 342 | 202 | 182 | 324 |
| | 目標値 | 概成数 | 188 | | | | | | | 259 | | | | | | | |
| | 実施値 | | | 195 | 205 | 218 | 234 | 249 | 257 | 263 | 272 | 275 | 278 | 278 | 283 | 283 | |
| | 目標値 | 保全戸数(A) | 2,282 | | | | | | | | | | | | | | |
| | 実施値 | | | 2,373 | 2,433 | 2,908 | 3,024 | 5,433 | | 5,624 | 5,672 | 5,713 | 5,753 | 5,753 | 5,787 | 5,787 | |
| 雪崩対策事業 | 計画事業費 | 1,152 | | 96 | 96 | 96 | 96 | 96 | 96 | 96 | 96 | 96 | 96 | 96 | 0 | 0 | |
| | 実施事業費 | | | 126 | 102 | 110 | 70 | 30 | 0 | 0 | 0 | 0 | 0 | 0 | 0 | 0 | |
| | 目標値 | 概成数 | 3 | | | | | | | 3 | | | | | | | |
| | 実施値 | | | 3 | 5 | 5 | 7 | 8 | 8 | 8 | 8 | 8 | 8 | 8 | 8 | 8 | |
| | 目標値 | 保全戸数(特豪) | 80 | | | | | | | 80 | | | | | | | |
| | 実施値 | | | 80 | 80 | 91 | 91 | 136 | 136 | 136 | 136 | 136 | 136 | 136 | 136 | 136 | |
| 災害弱者関連 緊急事業 | 計画事業費 | 1,330 | | 220 | 210 | 350 | 300 | 250 | 0 | 0 | 0 | 0 | | | | | |
| | 実施事業費 | | | 222 | 140 | 170 | 113 | 91 | 0 | 0 | 0 | 0 | | | | | |
| | 目標値 | 概成数 | 0 | | | | | | | | | | | | | | |
| | 実施値 | | | 0 | 1 | 5 | 9 | 13 | 13 | 13 | | | | | | | |
| | 目標値 | | | | | | | | | | | | | | | | |
| | 実施値 | | | | | | | | | | | | | | | | |
| 魚にやさしい 溪流整備事業 (H17から単 砂防事業に統 合) | 計画事業費 | 360 | | 30 | 30 | 30 | 30 | 30 | 30 | 30 | 30 | 30 | 30 | 30 | 0 | 0 | |
| | 実施事業費 | | | 30 | 15 | 15 | 33 | 11 | 4 | 1 | 10 | 21 | 10 | 0 | 0 | 0 | |
| | 目標値 | 概成数 | 4 | | | | | | | 29 | | | | | | | |
| | 実施値 | | | 8 | 20 | 23 | 25 | 27 | 27 | 27 | 27 | 27 | 28 | 28 | 28 | 28 | |
| | 目標値 | | | | | | | | | | | | | | | | |
| | 実施値 | | | | | | | | | | | | | | | | |
| 直轄砂防事業 | 計画事業費 | 6,480 | | 640 | 640 | 540 | 540 | 540 | 540 | 540 | 540 | 540 | 540 | 540 | 0 | 0 | |
| | 実施事業費 | | | 2,555 | 1,724 | 977 | 1,573 | 808 | 799 | 780 | 870 | 936 | 2,817 | 1,366 | 1,488 | 1,502 | 1,307 |
| | 目標値 | ダム、床個数 | 19 | | | | | | | 35 | | | | | 40 | | |
| | 実施値 | | | 23 | 26 | 27 | 27 | 29 | 30 | 33 | 35 | 37 | 38 | 40 | 41 | 43 | |
| | 目標値 | | | | | | | | | | | | | | | | |
| | 実施値 | | | | | | | | | | | | | | | | |

46 砂防えん堤・護岸工(流路工)・魚道等 概成一覧表

(平成25年3月31日現在)

| 振興局等 | No. | 土危 番号 | 土危 危険度 | 溪流名 | 工種 | 市町村名 | 国庫 単 | 事業 区分 | 保全 人家 | 要保護者 施設 | 概成 | 事業費(百万円) | | | | | | | | | | | | 工期 | | | | | | | | | | |
|---|-----|---------------------|-----------|----------|---------|------|---------|----------|----------|------------|----|----------|-------|-------|-------|-------|-------|-------|-------|-------|-------|------|------|------|------|-------|-------|------|----|----|-----|-----|----|----|
| | | | | | | | | | | | | H11 | H12 | H13 | H14 | H15 | H16 | H17 | H18 | H19 | H20 | H21 | H22 | H23 | H24 | 着手 | 完成 | | | | | | | |
| 盛岡 H25未概成敷 えん堤:107基 土危Ⅰ:22箇所 土危Ⅱ:2箇所 土危準ずる:1箇 所 | 1 | A076004 | I | 猿田の沢 | えん堤 | 盛岡市 | 国 | 通常 | 9 | | ○ | | | | 16.1 | 34.0 | 50.0 | 84.4 | 68.0 | 31.5 | | | | | | | | 13 | 18 | | | | | |
| | 2 | A077006 | I | 宇曾沢 | えん堤 | 盛岡市 | 国 | 土石流 | 6 | | ○ | | | | 18.0 | 10.0 | 15.5 | | | | | | | | | | | | 13 | 15 | | | | |
| | 3 | | | 砂子沢 | えん堤 | 盛岡市 | 国 | 修繕 | 10 | | ○ | | | | 12.9 | 21.9 | 30.0 | 15.0 | | | 14.0 | | | | | | | | 13 | 19 | | | | |
| | 4 | | | 小柳沢 | 護岸 | 雫石町 | 国 | 火山 | 30 | | ○ | 50.0 | 24.0 | | | | | | | | | | | | | | | | 7 | 12 | | | | |
| | 5 | | | 葛根田川 | えん堤 | 雫石町 | 国 | 火山 | 60 | | ○ | 75.0 | 133.0 | 200.0 | 169.0 | 150.0 | 26.4 | | | | | | | | | | | | | 1 | 16 | | | |
| | 6 | | | 小柳沢 | 土物整備植栽 | 雫石町 | 県 | 地特 | - | | ○ | 54.0 | 66.5 | | | | | | | | | | | | | | | | | 7 | 12 | | | |
| | 7 | A039011 | I | 今待川 | えん堤 | 葛巻町 | 国 | 通常 | 6 | ○ | ○ | 28.0 | 32.3 | 44.2 | 57.0 | 23.2 | | | | | | | | | | | | | | 7 | 15 | | | |
| | 8 | B030315 | II | 市内の沢 | 流路 | 葛巻町 | 県 | 土石流 | 8 | | ○ | 6.6 | | | | | | | | | | | | | | | | | | 10 | 11 | | | |
| | 9 | A039011 | I | 今待川 | 土物整備植栽 | 葛巻町 | 県 | 地特 | - | | ○ | 21.3 | | | | | | | | | | | | | | | | | | | 8 | 11 | | |
| | 10 | | | 権現沢 | えん堤 | 八幡平市 | 国 | 火山 | 15 | | ○ | 10.0 | 3.0 | | | | | | | | | | | | | | | | | 6 | 12 | | | |
| | 11 | | | 涼川 | えん堤 | 八幡平市 | 県 | 県砂 | 5未満 | | ○ | 22.1 | | | | | | | | | | | | | | | | | | | 5 | 11 | | |
| | 13 | A027011 | I | 岩木の沢 | えん堤 | 八幡平市 | 国 | 荒廃 | 18 | | ○ | 40.0 | | | | | | | | | | | | | | | | | | | 7 | 11 | | |
| | 14 | | | 瀬の沢川 | えん堤 | 八幡平市 | 国 | 荒廃 | 48 | | ○ | 40.0 | 27.0 | | | | | | | | | | | | | | | | | | 2 | 12 | | |
| | 15 | | | 瀬の沢川 | えん堤 | 八幡平市 | 国 | 修繕 | 48 | | ○ | 18.0 | 9.9 | | | | | | | | | | | | | | | | | | 5 | 12 | | |
| | 16 | A036002 | I | 松木田の沢 | えん堤 | 八幡平市 | 国 | 通常 | 10 | | ○ | | | 10.8 | 18.0 | 71.8 | 75.0 | 39.0 | | | | | | | | | | | | | 13 | 17 | | |
| | 12 | A098003 | I | 中の沢 | えん堤 | 八幡平市 | 国 | 通常 | 15 | | ○ | 50.0 | 60.7 | 108.9 | 43.0 | 25.0 | 38.3 | 12.0 | 10.0 | 155.0 | 46.5 | | | | | | | | | | 6 | 20 | | |
| | 17 | A066001 | I | 滝の沢 | えん堤 | 滝沢村 | 国 | 火山 | 284 | | ○ | 270.0 | 60.0 | 67.7 | 26.0 | 30.0 | 29.4 | | | | | | | | | | | | | | 7 | 16 | | |
| | 18 | A066001 | I | 滝の沢 | 土物整備植栽 | 滝沢村 | 県 | 地特 | - | | ○ | 19.7 | 26.5 | | | | | | | | | | | | | | | | | | 9 | 12 | | |
| | 19 | | | 松川 | 護岸 | 八幡平市 | 国 | 火山 | 85 | | ○ | 340.0 | 400.0 | 391.1 | 342.9 | 80.0 | 74.2 | 110.0 | 110.0 | 200.0 | 133.7 | | | | | | | | | | ※57 | 20 | | |
| | 20 | | | 松川 | 土物整備植栽 | 八幡平市 | 県 | 地特 | - | | ○ | 20.0 | 22.0 | | | | | | | | | | | | | | | | | | 4 | 12 | | |
| | 21 | | | 乙部川 | えん堤 | 盛岡市 | 県 | 修繕 | | | | | | | | | | | | 25.1 | 35.0 | 19.6 | 25.7 | 29.4 | | | | | | 20 | 24 | | | |
| | 22 | A030009- A030008 | I | 市内の沢 | えん堤 | 葛巻町 | 国 | 通常 | 22 | | | | | | | | | | | | | | | | | | | | | | 21 | 25 | | |
| | 23 | A066001 | I | 滝の沢 | えん堤(嵩上) | 滝沢村 | 国 | 火山 | 284 | | | | | | | | | | | | | | 13.0 | 34.2 | 1.3 | 58.8 | | | | | 21 | 25 | | |
| | 24 | B056101 | II | 平の沢 | えん堤 | 八幡平市 | 国 | 火山 | 35 | | | | | | | | | | | | | 23.0 | 1.3 | 0.0 | 15.6 | | | | | | 21 | 25 | | |
| | 25 | A030006 | I | 馬淵の沢 | えん堤 | 葛巻町 | 国 | 通常 | 23 | | | | | | | | | | | | | | | 24.6 | 2.8 | 14.7 | | | | | 22 | 26 | | |
| | 26 | A056101 | I | 平笠西沢 | えん堤 | 八幡平市 | 国 | 火山 | 43 | | | | | | | | | | | | | | | | 28.8 | 57.4 | 25.2 | | | | 22 | 25 | | |
| | 27 | A066002 | I | 滝沢(2) | えん堤 | 葛巻町 | 国 | 通常 | 70 | | | | | | | | | | | | | | | | 12.7 | 12.8 | 1.1 | | | | 22 | 26 | | |
| | 28 | A039028 | I | 小田の沢(4) | えん堤 | 葛巻町 | 国 | 災関 | 35 | | | ○ | | | | | | | | | | | | | | 110.4 | | | | | 22 | 22 | | |
| | 29 | B048207 | II | 横沢川(鳥谷沢) | えん堤 | 岩手町 | 国 | 災関 | 15 | | | | | | | | | | | | | | | | | 112.5 | 100.0 | 25.0 | | | 22 | 25 | | |
| | 30 | B039207 | II | ヌナヤ沢 | えん堤 | 葛巻町 | 国 | 通常 | 3 | | | | | | | | | | | | | | | | | | | 19.0 | 24 | 28 | | | | |
| 花巻 H25未概成敷 えん堤:39基 土危Ⅰ:6箇所 土危Ⅱ:1箇所 土危準ずる:0箇 所 | 30 | | | 三ツ沢川 | えん堤 | 花巻市 | 国 | 荒廃 | 13 | | ○ | 30.0 | 32.0 | | | | | | | | | | | | | | | | | 8 | 12 | | | |
| | 31 | | | 寒沢川 | えん堤 | 花巻市 | 国 | 修繕 | 20 | | ○ | 18.0 | 26.1 | 6.6 | | | | | | | | | | | | | | | | | 7 | 13 | | |
| | 32 | B112008 | II | 中野向の沢 | えん堤 | 花巻市 | 国 | 通常 | 5 | | ○ | 25.0 | 25.0 | 34.0 | 25.0 | 48.1 | 13.0 | | | | | | | | | | | | | | 9 | 16 | | |
| | 33 | | | 八木巻川 | 護岸 | 花巻市 | 国 | 通常 | 9 | | ○ | 38.0 | 87.0 | 83.1 | 112.3 | 75.9 | 57.0 | | | | | | | | | | | | | | | 4 | 16 | |
| | 34 | A112004 | I | 旭町の沢 | えん堤 | 花巻市 | 国 | 通常 | 34 | | ○ | 44.0 | 25.0 | 27.5 | 4.2 | | | | | | | | | | | | | | | | | 10 | 14 | |
| | 35 | | | 久出内川 | えん堤 | 花巻市 | 国 | 通常 | 25 | | ○ | 50.0 | 45.0 | 40.0 | 38.5 | | | | | | | | | | | | | | | | | 8 | 14 | |
| 北上 H25未概成敷 えん堤:60基 土危Ⅰ:11箇所 土危Ⅱ:2箇所 土危準ずる:0箇 所 | 36 | A132004 | I | 羽川 | えん堤 | 北上市 | 国 | 都市 | 14 | | ○ | 68.0 | | | | | | | | | | | | | | | | | | 7 | 11 | | | |
| | 37 | | | 左草川 | えん堤 | 西和賀町 | 国 | 通常 | 52 | | ○ | 91.0 | 45.0 | 49.8 | 70.0 | 80.0 | 16.0 | | | | | | | | | | | | | | | 6 | 16 | |
| | 38 | A120005 | I | 湯の沢 | えん堤 | 西和賀町 | 国 | 通常 | 9 | | ○ | | 4.0 | 2.8 | 33.0 | 30.0 | 30.0 | | | | | | | | | | | | | | | 12 | 16 | |
| | 39 | | | 横川 | 護岸 | 西和賀町 | 国 | 通常 | 177 | | ○ | 87.0 | 69.0 | 74.4 | 47.0 | 44.5 | | | | | | | | | | | | | | | | ※56 | 15 | |
| | 40 | | | 大荒沢川 | えん堤 | 西和賀町 | 国 | 通常 | 25 | | ○ | 112.0 | 102.0 | 97.8 | 88.0 | 46.5 | 104.0 | 70.0 | 89.5 | 61.0 | | | | | | | | | | | | | 8 | 19 |
| | 41 | A108003 | I | 北太田の沢 | えん堤 | 西和賀町 | 県 | 土石流 | 1 | | ○ | 35.0 | 15.0 | 10.0 | 17.0 | | | | | | | | | | | | | | | | | 6 | 14 | |
| | 42 | | | 横川 | 土物整備植栽 | 西和賀町 | 県 | 地特 | - | | ○ | 20.0 | 25.0 | 30.0 | | | | | | | | | | | | | | | | | | 8 | 13 | |
| 県南広域 H25未概成敷 えん堤:33基 土危Ⅰ:5箇所 土危Ⅱ:1箇所 土危準ずる:1箇 所 | 44 | | | 山本川 | 護岸 | 奥州市 | 国 | 通常 | 20 | | ○ | 30.0 | 25.0 | 192.3 | 50.0 | 11.2 | 6.0 | 4.4 | 105.8 | 126.0 | 109.5 | 84.6 | 96.2 | 40.0 | 12.0 | | | | | 5 | 24 | | | |
| | 45 | A155003 | I | 二渡の沢 | えん堤 | 奥州市 | 国 | 通常 | 5 | | ○ | 50.0 | 35.0 | 65.0 | 69.0 | 71.3 | | | | | | | | | | | | | | | | 4 | 15 | |
| | 46 | | | 重玉堂沢 | 護岸 | 奥州市 | 国 | 通常 | 20 | | ○ | 55.0 | 25.0 | 42.8 | | | | | | | | | | | | | | | | | | | 6 | 13 |
| | 47 | | | 口沢川 | えん堤 | 奥州市 | 国 | 修繕 | 20 | | ○ | 9.0 | | | | | | | | | | | | | | | | | | | | | 9 | 11 |
| | 48 | | | 中沢川 | 流路 | 奥州市 | 県 | 県砂 | 5未満 | | ○ | 36.4 | 21.1 | 10.0 | 13.0 | 15.0 | 9.1 | | | | | | | | | | | | | | | ※54 | 16 | |
| | 49 | A155007 | I | 奈良原の沢 | えん堤 | 奥州市 | 県 | 土石流 | 5 | | ○ | 43.9 | 14.5 | | | | | | | | | | | | | | | | | | | | 9 | 12 |
| 一関 H25未概成敷 えん堤:35基 土危Ⅰ:0箇所 土危Ⅱ:0箇所 土危準ずる:0箇 所 | 50 | | | 黒沢川 | えん堤 | 奥州市 | 国 | 火山 | 65 | | ○ | 133.0 | 140.0 | 114.6 | 58.1 | | | | | | | | | | | | | | | | | 7 | 14 | |
| | 51 | | | キツ川 | えん堤 | 金ヶ崎町 | 国 | 火山 | 61 | | ○ | 247.0 | 47.0 | 8.6 | | | | | | | | | | | | | | | | | | 6 | 13 | |
| | 52 | B163104 | II | 石生の沢 | えん堤、流路 | 奥州市 | 県 | 県砂 | 4 | | | | | | | | | | | | | | 16.1 | 50.0 | 61.1 | 61.1 | | | | | | 20 | 22 | |
| | 53 | | | 磐井川(若井原) | えん堤 | 一関市 | 国 | 通常 | 36 | | ○ | 7.0 | 29.8 | 62.1 | 24.0 | 22. | | | | | | | | | | | | | | | | | | |

(平成25年3月31日現在)

| 振興局等 | No. | 土危 番号 | 土危 危険度 | 溪流名 | 工種 | 市町村名 | 国 県 市 町 村 | 事業 区分 | 保全 人数 | 要援護者 施設 | 概成 | 事業費(百万円) | | | | | | | | | | | | | 工期 | | | | | | | |
|------|------------|----------|-----------|----------|----------|------|-----------------------|----------|----------|------------|----|----------|-------|------|-------|-------|-------|------|-------|------|-------|-------|------|------|------|----|------|----|----|----|----|----|
| | | | | | | | | | | | | H11 | H12 | H13 | H14 | H15 | H16 | H17 | H18 | H19 | H20 | H21 | H22 | H23 | H24 | 着手 | 完成 | | | | | |
| 大船渡 | 71 | A168007 | I | 御山下の沢 | えん堤 | 大船渡市 | 国 | 都市 | 83 | ○ | ○ | 91.0 | | | | | | | | | | | | | | | | | 5 | 11 | | |
| | 72 | | | 大野川 | えん堤 | 大船渡市 | 国 | 通常 | 24 | | ○ | 256.0 | 30.0 | 40.0 | 60.0 | | | | | | | | | | | | | | 8 | 14 | | |
| | H25未概成数 | 73 | A158016 | I | 富岡の沢 | えん堤 | 大船渡市 | 県 | 土石流 | 12 | | ○ | 35.5 | 5.3 | | | | | | | | | | | | | | | 8 | 12 | | |
| | えん堤:55基 | 74 | A168052 | I | 川原川 | えん堤 | 陸前高田 | 国 | 通常 | 21 | ○ | ○ | 13.0 | 25.0 | 2.2 | | | | | | | | | | | | | | | 9 | 13 | |
| | 土危 I :24箇所 | 75 | A157006 | I | 竹の原沢 | えん堤 | 住田町 | 国 | 通常 | 15 | | ○ | 40.0 | 44.0 | 38.1 | | | | | | | | | | | | | | | 10 | 13 | |
| | 土危 II :1箇所 | 76 | A157010 | I | 小府金の沢 | えん堤 | 住田町 | 国 | 荒廃 | 9 | | ○ | 52.0 | 54.0 | | | | | | | | | | | | | | | | 10 | 12 | |
| | | 77 | A169004 | I | 岩崎の沢 | えん堤 | 大船渡市 | 国 | 通常 | 38 | | ○ | | 25.0 | 6.9 | 3.0 | 14.0 | 54.0 | 50.0 | 20.0 | 14.0 | | | | | | | | | 12 | 19 | |
| | 土危準ずる:0箇所 | 78 | A159030 | I | 東崎浜の沢(3) | えん堤 | 大船渡市 | 県 | 土石流 | 24 | | ○ | 24.5 | 24.7 | 7.6 | 2.0 | 0.4 | 10.0 | 50.0 | 36.4 | 24.0 | | | | | | | | | 11 | 19 | |
| | | 79 | A167012 | I | 垂井ヶ沢 | えん堤 | 陸前高田 | 国 | 総流防 | 50 | | ○ | | | | | | | | | | 30.0 | 56.0 | 74.0 | 33.2 | | | | | 19 | 22 | |
| | | 80 | A126002 | I | 片岸の沢 | えん堤 | 遠野市 | 国 | 荒廃 | 3 | ○ | ○ | 16.6 | | | | | | | | | | | | | | | | | 7 | 11 | |
| 遠野 | 81 | | | 藤倉川 | えん堤 | 遠野市 | 国 | 荒廃 | 13 | | ○ | 45.0 | 76.0 | | | | | | | | | | | | | | | | 7 | 12 | | |
| | H25未概成数 | 82 | A125005 | I | 聖の沢 | えん堤 | 遠野市 | 国 | 通常 | 5 | | ○ | 105.2 | 75.0 | 111.7 | 25.0 | 35.5 | | | | | | | | | | | | 8 | 15 | | |
| | えん堤:81基 | 83 | A114004 | I | 和野の沢 | えん堤 | 遠野市 | 国 | 通常 | 5 | | ○ | | 17.0 | 13.9 | 54.7 | 59.5 | 80.2 | | | | | | | | | | | | 12 | 16 | |
| | 土危 I :21箇所 | 84 | A126008 | I | 矢崎の沢 | えん堤 | 遠野市 | 国 | 通常 | 7 | | ○ | | | | 24.1 | 5.5 | 17.6 | 65.0 | 59.0 | | | | | | | | | | 14 | 18 | |
| | 土危 II :5箇所 | 85 | A125007 | I | 椴川目の沢 | えん堤 | 遠野市 | 国 | 通常 | 5 | | ○ | 84.4 | 69.0 | 33.0 | 60.0 | 94.0 | 57.2 | | | | | | | | | | | | 10 | 16 | |
| | 土危準ずる:0箇所 | 86 | A125017 | I | 熊の洞沢 | えん堤 | 遠野市 | 国 | 通常 | 7 | | ○ | 89.0 | 55.0 | 30.0 | 26.2 | | | | | | | | | | | | | | 7 | 14 | |
| | | 87 | A125012 | I | 楡ノ木沢 | えん堤 | 遠野市 | 国 | 通常 | 22 | | ○ | | 18.0 | 10.7 | 52.0 | 54.5 | | | | | | | | | | | | | | 12 | 15 |
| | | 88 | | | 猫川 | えん堤 | 遠野市 | 県 | 修繕 | | | | | | | | | | | | | 5.0 | 4.9 | 28.7 | | | | | | 20 | 22 | |
| | | 89 | | | 猿ヶ石川 | えん堤 | 遠野市 | 県 | 修繕 | | | | | | | | | | | | | | 3.6 | | | | 25.2 | | | 21 | 23 | |
| | | 90 | | | 小島瀬川 | えん堤 | 遠野市 | 県 | 修繕 | | | | | | | | | | | | | | | | 24.9 | | | | | 22 | 22 | |
| 釜石 | 91 | A140030 | I | 不動の沢 | えん堤 | 釜石市 | 国 | 通常 | 74 | | ○ | 9.9 | 23.5 | 56.4 | 24.3 | 25.7 | | | | | | | | | | | | | 10 | 15 | | |
| | H25未概成数 | 92 | B139104 | II | 開沢 | えん堤 | 釜石市 | 国 | 通常 | 22 | | ○ | 11.3 | 30.0 | 51.5 | | | | | | | | | | | | | | | 11 | 13 | |
| | えん堤:70基 | 93 | A129002 | I | 片岸の沢 | えん堤 | 釜石市 | 国 | 通常 | 27 | | ○ | 16.6 | 5.3 | 4.6 | 17.0 | 14.0 | 57.1 | 95.1 | 65.0 | 21.0 | | | | | | | | | 11 | 19 | |
| | 土危 I :38箇所 | 94 | A139009 | I | 柏木野沢 | えん堤 | 釜石市 | 国 | 都市 | 19 | ○ | ○ | 107.2 | 86.3 | | | | | | | | | | | | | | | | 7 | 12 | |
| | 土危 II :5箇所 | 95 | A150006 | I | オキナ沢 | 護岸 | 釜石市 | 国 | 予防 | 18 | | ○ | 35.0 | | | | | | | | | | | | | | | | | 8 | 11 | |
| | 土危準ずる:0箇所 | 96 | A150026 | I | 大石の沢 | えん堤 | 釜石市 | 国 | 通常 | 55 | | ○ | 45.0 | 25.0 | 16.3 | | | | | | | | | | | | | | | 7 | 13 | |
| | | 97 | A140038 | I | 大只越の沢(2) | 流路 | 釜石市 | 県 | 土石流 | 187 | | ○ | 18.4 | 0.0 | | | | | | | | | | | | | | | | 11 | 12 | |
| | | 98 | A140037 | I | 大只越の沢 | 流路 | 釜石市 | 県 | 土石流 | 62 | | ○ | 31.6 | 20.0 | 24.0 | | | | | | | | | | | | | | | 10 | 13 | |
| | | 99 | A140038 | I | 大只越の沢(2) | えん堤 | 釜石市 | 国 | 通常 | 114 | ○ | ○ | | | 24.5 | 39.8 | 45.9 | | | | | | | | | | | | | 13 | 15 | |
| | | 100 | A149012 | I | 大沢の沢 | えん堤 | 釜石市 | 国 | 通常 | 8 | ○ | ○ | | | 48.8 | 25.0 | 33.0 | | | | | | | | | | | | | 13 | 15 | |
| | | 101 | A128019 | I | 麻打直の沢 | 導流堤 | 釜石市 | 県 | 弱者 | 13 | ○ | ○ | | | 6.5 | 30.0 | 20.5 | | | | | | | | | | | | | 12 | 14 | |
| | | 102 | A140042 | I | 松原の沢 | えん堤 | 釜石市 | 国 | 災関 | 68 | | ○ | | | | | 166.5 | | | | | | | | | | | | | | 14 | 14 |
| | | 103 | A140042 | I | 松原の沢 | 流路 | 釜石市 | 国 | 特祭 | - | | ○ | | | | | 50.0 | | | | | | | | | | | | | 15 | 15 | |
| | | 104 | A139063 | I | 駒木の沢 | えん堤 | 釜石市 | 国 | 災関 | 38 | | ○ | | | | 307.5 | | | | | | | | | | | | | | 14 | 14 | |
| | | 105 | A139057 | I | 八雲の沢(3) | えん堤 | 釜石市 | 国 | 通常 | 83 | | ○ | | | | | | | 21.6 | 16.4 | 51.5 | 112.0 | 6.5 | | | | | | | 17 | 21 | |
| | 106 | | | 大槌川 | えん堤 | 大槌町 | 国 | 通常 | 48 | | ○ | 9.6 | 25.0 | 41.8 | 25.0 | 33.4 | 47.8 | | | | | | | | | | | | 11 | 16 | | |
| | 107 | A129032 | I | 吉里吉里の沢 | えん堤 | 大槌町 | 国 | 通常 | 40 | | | | 14.3 | 10.7 | 11.0 | 3.7 | 4.5 | 8.3 | 6.4 | 10.0 | 3.5 | 7.2 | 13.5 | 0.0 | 19.9 | | | 12 | 26 | | | |
| | 108 | A140115 | I | 箱崎東の沢 | えん堤 | 釜石市 | 国 | 通常 | 72 | | ○ | | | | | | | | 20.9 | 14.0 | 119.0 | 30.0 | | | | | | | 18 | 21 | | |
| | 109 | A140034 | I | 天神の沢 | えん堤 | 釜石市 | 国 | 通常 | 31 | | | | | | | | | | | 17.5 | 4.0 | 1.8 | 26.3 | 42.0 | 1.4 | | | 19 | 25 | | | |
| | 110 | A139052 | I | 源太沢の沢(6) | えん堤 | 釜石市 | 国 | 通常 | 24 | | | | | | | | | | | | | 22.2 | 7.5 | 71.0 | 36.4 | | | 21 | 25 | | | |
| | 111 | A150024 | I | 花露辺の沢(2) | えん堤 | 釜石市 | 国 | 通常 | 52 | | | | | | | | | | | | | 18.6 | 4.2 | 3.9 | 47.3 | | | 21 | 25 | | | |
| 宮古 | 112 | A105005 | I | 本町の沢 | えん堤 | 宮古市 | 国 | 総流防 | 28 | | ○ | 18.0 | 7.4 | 23.0 | 14.0 | 30.0 | 48.0 | 50.0 | 4.1 | 33.5 | 14.0 | 11.5 | 49.0 | 60.0 | 44.1 | | | 10 | 24 | | | |
| | H25未概成数 | 113 | | 内の沢 | えん堤 | 宮古市 | 国 | 通常 | 26 | | ○ | 32.0 | 30.0 | 57.1 | 45.0 | 30.0 | 60.0 | 50.0 | 100.0 | | | | | | | | | | 10 | 18 | | |
| | えん堤:76基 | 114 | A093034 | I | 中沢 | えん堤 | 宮古市 | 国 | 通常 | 4 | | ○ | 46.0 | 94.7 | 35.7 | 37.0 | | | | | | | | | | | | | 7 | 14 | | |
| | 土危 I :17箇所 | 115 | A093068 | I | 堀内の沢 | えん堤 | 宮古市 | 県 | 土石流 | 24 | | ○ | 11.9 | | | | | | | | | | | | | | | | 9 | 11 | | |
| | 土危 II :2箇所 | 116 | | | 長沢川 | 魚道 | 宮古市 | 県 | 魚 | - | | ○ | 30.0 | 15.0 | 15.0 | 11.4 | 7.3 | | | | | | | | | | | | | 10 | 15 | |
| | 土危準ずる:0箇所 | 117 | A083016 | I | 宿の沢 | えん堤 | 宮古市 | 県 | 土石流 | 7 | | ○ | | | 9.5 | 23.0 | 20.3 | 10.8 | 41.0 | | | | | | | | | | 13 | 17 | | |
| | | 118 | | | 荒川川 | えん堤 | 山田町 | 国 | 通常 | 40 | | ○ | 19.0 | 16.0 | 44.4 | 32.0 | 31.5 | 25.0 | 40.3 | 63.0 | | | | | | | | | 8 | 18 | | |
| | | 119 | | | 豊間根川 | えん堤 | 山田町 | 国 | 通常 | 160 | | ○ | 29.8 | 26.0 | 40.0 | 48.0 | 38.5 | 47.0 | 86.7 | 56.0 | | | | | | | | | | 9 | 18 | |
| | 魚道:3箇所 | 120 | A117046 | I | 船越の沢 | えん堤 | 山田町 | 国 | 通常 | 53 | ○ | ○ | | | 30.0 | 59.9 | 66.3 | 50.2 | | | | | | | | | | | | 13 | 16 | |
| | | 121 | A117048 | I | 浦の浜沢 | えん堤 | 山田町 | 県 | 弱者 | 1 | ○ | ○ | | 11.7 | 30.0 | 19.4 | 23.9 | | | | | | | | | | | | | 12 | 15 | |
| | | 122 | | | 堺の神沢 | えん堤 | 宮古市 | 県 | 県砂 | 5未満 | | ○ | 14.8 | 9.5 | 10.0 | 6.8 | 20.0 | 10.0 | 63.0 | 54.0 | | | | | | | | | | 11 | 18 | |
| | | 123 | | | 刈屋川 | 魚道 | 宮古市 | 県 | 魚 | - | | ○ | | | | 2.1 | 3.7 | 4.0 | 1.0 | 14.7 | 21.4 | 10.1 | | | | | | | | 14 | 20 | |
| | | 124 | A091017 | I | 川井の沢(3) | えん堤 | 宮古市 | 国 | 都市 | 52 | ○ | ○ | 42.0 | 35.0 | | | </ | | | | | | | | | | | | | | | |

(平成25年3月31日現在)

| 振興局等 | No. | 土危番号 | 土危危険度 | 溪流名 | 工種 | 市町村名 | 国庫 県単 | 事業 区分 | 保全 人家 | 要保護者 施設 | 概成 | 事業費(百万円) | | | | | | | | | | | | 工期 | | | | | | | | | |
|---|-----|---------|-------|----------|--------|------|----------|----------|----------|------------|----|----------|------|-------|------|------|------|------|------|------|-------|------|-------|------|------|----|----|----|----|-----|----|----|----|
| | | | | | | | | | | | | H11 | H12 | H13 | H14 | H15 | H16 | H17 | H18 | H19 | H20 | H21 | H22 | H23 | H24 | 着手 | 完成 | | | | | | |
| 久慈 H25未概成数 えん堤:38基 土危Ⅰ:7箇所 土危Ⅱ:1箇所 土危準ずる:3箇所 | 138 | A023010 | I | 沢里の沢 | えん堤 | 久慈市 | 国 | 通常 | 23 | | ○ | 19.0 | 15.0 | 11.3 | 17.8 | 5.5 | 32.5 | 70.0 | 18.0 | | | | | | | | | 10 | 18 | | | | |
| | 139 | | | 中沢の沢 | えん堤 | 久慈市 | 県 | 土石流 | 5 | | ○ | 27.5 | 20.0 | 31.4 | | | | | | | | | | | | | | 6 | 13 | | | | |
| | 140 | A024008 | I | 旭町の沢 | えん堤 | 久慈市 | 県 | 弱者 | 35 | ○ | ○ | | 5.5 | 20.0 | 29.5 | | | | | | | | | | | | | | | 12 | 14 | | |
| | 141 | | | 沢山川 | えん堤 | 久慈市 | 国 | 荒廃 | 5 | | ○ | 18.0 | | | | | | | | | | | | | | | | | | 2 | 11 | | |
| | 142 | J031101 | III | 下川井の沢 | えん堤 | 久慈市 | 国 | 通常 | 0 | ○ | ○ | 20.0 | 17.0 | 12.8 | 3.4 | 39.4 | | | | | | | | | | | | | | | 11 | 15 | |
| | 143 | J022110 | III | 戸呂町下の沢 | えん堤 | 久慈市 | 国 | 荒廃 | 0 | | ○ | 29.0 | | | | | | | | | | | | | | | | | | | 5 | 11 | |
| | 144 | | | 遠別川 | 護岸 | 久慈市 | 国 | 通常 | 162 | | ○ | 49.0 | 88.0 | 80.2 | 67.1 | 88.4 | 85.1 | 33.3 | | | | | | | | | | | | ※58 | 17 | | |
| | 145 | A031116 | I | 中清水の沢(2) | えん堤 | 久慈市 | 国 | 通常 | 20 | | ○ | | 15.0 | 9.6 | 86.7 | 19.7 | 20.7 | | | | | | | | | | | | | | 12 | 16 | |
| | 146 | J031114 | III | 中清水の沢(2) | えん堤 | 久慈市 | 国 | 通常 | 0 | | ○ | | | | | | 4.8 | 61.3 | 78.5 | 12.5 | 10.0 | 58.5 | | | | | | | | | 16 | 21 | |
| | 147 | | | 瀬月内川 | 流路 | 久慈市 | 県 | 県砂 | 5未満 | | ○ | 32.0 | 25.0 | 25.0 | 18.2 | | | | | | | | | | | | | | | | 4 | 14 | |
| 148 | | | 大谷川 | えん堤 | 洋野町 | 国 | 通常 | 40 | | ○ | | | | | | | | | 10.0 | 8.5 | 80.9 | 55.0 | 0.1 | | | | | | | 19 | 23 | | |
| 二戸 H25未概成数 えん堤:6基 土危Ⅰ:10箇所 土危Ⅱ:1箇所 土危準ずる:0箇所 | 149 | | | 小玉川 | えん堤 | 軽米町 | 国 | 通常 | 20 | | ○ | 50.0 | 80.0 | 90.4 | 88.0 | 63.5 | 36.6 | | | | | | | | | | | | | 7 | 16 | | |
| | 150 | A012010 | I | 車門の沢 | えん堤 | 軽米町 | 国 | 通常 | 23 | | ○ | | | 19.6 | 3.0 | 16.5 | 88.4 | 3.0 | | | | | | | | | | | | | 13 | 17 | |
| | 151 | A029013 | I | 仁昌寺の沢 | えん堤 | 一戸町 | 国 | 荒廃 | 27 | | ○ | 80.0 | | | | | | | | | | | | | | | | | | | 7 | 11 | |
| | 152 | A020038 | I | 女鹿館の沢 | えん堤 | 一戸町 | 国 | 火山 | 10 | | ○ | 23.0 | 60.0 | 120.0 | 50.0 | 60.0 | 60.0 | 50.0 | 13.0 | | | | | | | | | | | | | 11 | 18 |
| | 153 | | | 平糠沢 | えん堤 | 一戸町 | 国 | 火山 | 35 | | | | | | | | | 20.0 | 57.0 | 80.0 | 117.1 | 22.0 | 15.4 | 11.2 | 27.4 | | | | | | 17 | 30 | |
| | 154 | A019004 | I | 似鳥の沢 | えん堤、流路 | 二戸市 | 国 | 火山 | 31 | | | | | | | | | | | 10.2 | 42.0 | 3.8 | 104.5 | 2.8 | | | | | | | 20 | 25 | |
| | 155 | | | | | | | | | | | | | | | | | | | | | | | | | | | | | | | | |
| 156 | | | | | | | | | | | | | | | | | | | | | | | | | | | | | | | | | |

H25未概成数

えん堤:701基

土危Ⅰ:191箇所

土危Ⅱ:44箇所

土危準ずる:5箇所

土危合計:239箇所

流路工:97.4km

魚道:7箇所(※魚にやさしい溪流整備事業による)

事業区分

- 通常・・・通常砂防事業
- 荒廃・・・荒廃砂防事業
- 都市・・・都市対策砂防事業
- 予防・・・予防砂防事業
- 火山・・・火山砂防事業
- 総流防・・・総合流域防災(砂防)事業
- 修繕・・・砂防設備修繕事業
- 環境・・・砂防環境整備事業
- 県砂・・・県単砂防事業
- 土石流・・・土石流対策事業
- 地特・・・地方特定河川等(砂防)環境整備事業
- 魚・・・魚にやさしい溪流整備事業
- 弱者・・・災害弱者関連緊急土砂災害対策事業

工期

※印・・・昭和、以外は平成。

47 地すべり危険箇所 概成及び実施箇所市町村別一覧表(平成9年調査)

平成25年3月31日現在

| 振興局等 | 市町村名 | 地すべり危険箇所 | 保全家数 | 危険度 | 概成 | 工事中 | 事業費(百万円) | | | | | | | | | | | | | |
|----------------|-------|-----------|-------|-----|----|-----|----------|-----|-----|------|------|------|-----|-----|-----|-----|-----|-----|------|------|
| | | | | | | | H12 | H13 | H14 | H15 | H16 | H17 | H18 | H19 | H20 | H21 | H22 | H23 | H24 | |
| 盛岡 | 盛岡市 | | | | | | | | | | | | | | | | | | | |
| | 八幡平市 | 八幡平 | 0 | A | 1 | | 65 | | | | | | | | | | | | | |
| | | 八幡平 | 0 | A | | 1 | | | | | | | | | | | | 13 | 80 | 53.3 |
| | | 岩手町 | | | | | | | | | | | | | | | | | | |
| | | 雫石町 | | | | | | | | | | | | | | | | | | |
| | | 葛巻町 | | | | | | | | | | | | | | | | | | |
| | | 紫波町 | | | | | | | | | | | | | | | | | | |
| | 矢巾町 | | | | | | | | | | | | | | | | | | | |
| | 滝沢村 | | | | | | | | | | | | | | | | | | | |
| | 小計 | | 0 | | 1 | 1 | 65 | 0 | 0 | 0 | 0 | 0 | 0 | 0 | 0 | 0 | 0 | 13 | 80 | 53.3 |
| 花巻 | 花巻市 | | | | | | | | | | | | | | | | | | | |
| | 小計 | | 0 | | 0 | 0 | 0 | 0 | 0 | 0 | 0 | 0 | 0 | 0 | 0 | 0 | 0 | 0 | 0 | 0 |
| 北上 | 北上市 | | | | | | | | | | | | | | | | | | | |
| | 西和賀町 | | | | | | | | | | | | | | | | | | | |
| | 小計 | | 0 | | 0 | 0 | 0 | 0 | 0 | 0 | 0 | 0 | 0 | 0 | 0 | 0 | 0 | 0 | 0 | 0 |
| 県南広域 | 奥州市 | 下嵐江(直轄施工) | 0 | A | 1 | | | | | | | | | | | | | | | |
| | 金ヶ崎町 | | | | | | | | | | | | | | | | | | | |
| | 小計 | | 0 | | 1 | 0 | 0 | 0 | 0 | 0 | 0 | 0 | 0 | 0 | 0 | 0 | 0 | 0 | 0 | 0 |
| 一関 | 一関市 | 蘭梅 | 170 | A | 1 | | | | | | | | | | | | | | | |
| | | 槻木平 | 5 | B | 1 | | 60 | | | | | | | | | | | | | |
| | 平泉町 | | | | | | | | | | | | | | | | | | | |
| | 小計 | | 175 | | 2 | 0 | 60 | 0 | 0 | 0 | 0 | 0 | 0 | 0 | 0 | 0 | 0 | 0 | 0 | 0 |
| 千厩 | 一関市 | | | | | | | | | | | | | | | | | | | |
| | 藤沢町 | | | | | | | | | | | | | | | | | | | |
| | 小計 | | 0 | | 0 | 0 | 0 | 0 | 0 | 0 | 0 | 0 | 0 | 0 | 0 | 0 | 0 | 0 | 0 | 0 |
| 大船渡 | 大船渡市 | | | | | | | | | | | | | | | | | | | |
| | 陸前高田市 | | | | | | | | | | | | | | | | | | | |
| | 住田町 | | | | | | | | | | | | | | | | | | | |
| | 小計 | | 0 | | 0 | 0 | 0 | 0 | 0 | 0 | 0 | 0 | 0 | 0 | 0 | 0 | 0 | 0 | 0 | 0 |
| 遠野 | 遠野市 | | | | | | | | | | | | | | | | | | | |
| | 小計 | | 0 | | 0 | 0 | 0 | 0 | 0 | 0 | 0 | 0 | 0 | 0 | 0 | 0 | 0 | 0 | 0 | 0 |
| 釜石 | 釜石市 | | | | | | | | | | | | | | | | | | | |
| | 大槌町 | | | | | | | | | | | | | | | | | | | |
| | 小計 | | 0 | | 0 | 0 | 0 | 0 | 0 | 0 | 0 | 0 | 0 | 0 | 0 | 0 | 0 | 0 | 0 | 0 |
| 宮古 | 宮古市 | 下町 | 316 | A | 1 | | | | | | | | | | | | | | | |
| | 山田町 | | | | | | | | | | | | | | | | | | | |
| | 川井村 | | | | | | | | | | | | | | | | | | | |
| | 小計 | | 316 | | 1 | 0 | 0 | 0 | 0 | 0 | 0 | 0 | 0 | 0 | 0 | 0 | 0 | 0 | 0 | 0 |
| 岩泉土木 | 岩泉町 | | | | | | | | | | | | | | | | | | | |
| | 田野畑村 | | | | | | | | | | | | | | | | | | | |
| | 小計 | | 0 | | 0 | 0 | 0 | 0 | 0 | 0 | 0 | 0 | 0 | 0 | 0 | 0 | 0 | 0 | 0 | 0 |
| 久慈 | 久慈市 | 巽山 | 220 | A | 1 | | | | | | | | | | | | | | | |
| | | 夏井 | 88 | A | 1 | | | | | | | | | | | | | | | |
| | | 半崎 | 38 | A | 1 | | | | | | | | | | | | | | | |
| | | 大芦 | 100 | A | 1 | | | | | | | | | | | | | | | |
| | | 上夏井 | 30 | A | 1 | | | | | | | | | | | | | | | |
| | | 桑畑 | 14 | C | 1 | | 20 | 70 | 30 | 23 | 12 | 16 | 21 | 7 | 0 | 0 | 0 | 0 | 0 | |
| | | 洋野町 | | | | | | | | | | | | | | | | | | |
| | 普代村 | | | | | | | | | | | | | | | | | | | |
| | 野田村 | | | | | | | | | | | | | | | | | | | |
| | 小計 | | 490 | | 6 | 0 | 20 | 70 | 30 | 23 | 12 | 16 | 21 | 7 | 0 | 0 | 0 | 0 | 0 | |
| 二戸 | 二戸市 | 湯田 | 1450 | B | 1 | | | | | | | | | | | | | | | |
| | | 小祝 | 14 | B | 1 | | | | | | | | | | | | | | | |
| | | 白鳥 | 9 | B | 1 | | 40 | 20 | | | | | | | | | | | | |
| | 軽米町 | | | | | | | | | | | | | | | | | | | |
| | 一戸町 | 西法寺 | 455 | B | 1 | | | | | | | | | | | | | | | |
| | | 地切 | 83 | B | 1 | | 69 | 100 | 70 | 25 | 11.3 | 15.8 | 9 | | | | | | | |
| | 女鹿館 | 84 | B | 1 | | 342 | 21 | 34 | 51 | 24.7 | 22.2 | 21 | 7 | 0 | 0 | 0 | 0 | 0 | | |
| | 九戸村 | | | | | | | | | | | | | | | | | | | |
| | 小計 | | 2,095 | | 6 | 0 | 451 | 141 | 104 | 76 | 36 | 38 | 30 | 7 | 0 | 0 | 0 | 0 | 0 | |
| 情報基盤緊急整備(地すべり) | | | | | | | | | 18 | 32 | 15 | 43 | 14 | | | | | | | |
| 土砂災害相互通報システム | | | | | | | 2 | | | | | | | | | | | | | |
| 基礎調査費(地すべり) | | | | | | | 6 | 9 | 21 | 15 | 0 | 12 | | | | | | | | |
| | 小計 | | | | | | 8 | 9 | 39 | 47 | 15 | 55 | 14 | 0 | 0 | 0 | 0 | 0 | 0 | |
| | 合計 | | 3,076 | | 17 | 1 | 604 | 220 | 173 | 146 | 63 | 109 | 65 | 14 | 0 | 0 | 13 | 80 | 53.3 | |

49 雪崩危険箇所 概成及び実施箇所市町村別一覧表（平成13年調査）

平成25.3.31現在

| 振興局等 | 市町村名 | 雪崩危険箇所名 | 危険箇所番号 | 保全家戸数 | | 危険度 | 概成 | 工事中 | 事業費（百万円） | | | | | | | | | | | | | | |
|------|------|---------|--------|-------|-----|-----|----|-----|----------|------|------|------|-----|-----|-----|-----|-----|-----|-----|-----|-----|-----|---|
| | | | | 箇所内 | 整備済 | | | | H11 | H12 | H13 | H14 | H15 | H16 | H17 | H18 | H19 | H20 | H21 | H22 | H23 | H24 | |
| 北上 | 西和賀町 | 下湯本1 | I-148 | 62 | 61 | C | 1 | | | | | | | | | | | | | | | | |
| | 西和賀町 | 上湯本1 | I-149 | 11 | 11 | C | 1 | | | | | | | | | | | | | | | | |
| | 西和賀町 | 下平湯 | I-150 | 8 | 8 | C | 1 | | | | | | | | | | | | | | | | |
| | 西和賀町 | 館1 | I-157 | 2 | 2 | A | 1 | | | | | 8.8 | | | | | | | | | | | |
| | 西和賀町 | 館2 | I-156 | 43 | 43 | C | 1 | | 85.4 | 55 | 61.8 | | | | | | | | | | | | |
| | 西和賀町 | 中の湯2 | I-163 | 6 | 6 | C | 1 | | 40.6 | 18.6 | | | | | | | | | | | | | |
| | 西和賀町 | 中の湯3 | I-164 | 5 | 5 | C | 1 | | | | | | | | | | | | | | | | |
| | 西和賀町 | 天子森 | I-161 | 5 | 0 | B | 1 | | | 28.4 | 48.2 | 61.2 | 30 | | | | | | | | | | |
| | 計 | | | 142 | 136 | | 8 | 0 | 126 | 102 | 110 | 70 | 30 | 0 | 0 | 0 | 0 | 0 | 0 | 0 | 0 | 0 | 0 |

50 平成24年発生公共土木施設災害の状況

(単位:千円)

| 災害名 | 災害発生日 | 主な被災地域 | | 決 定 額 | | | | | | | | | | | | | | | |
|--------|---------------------|--------|-----|-------|---------|-----|-----------|-----|--------|-----|-----|-----|-----|------|-----|-------|-----|-----------|-----------|
| | | | | 河 川 | | 道 路 | | 橋 梁 | | 海 岸 | | 砂 防 | | 地すべり | | 急 傾 斜 | | 合 計 | |
| | | | | 件数 | 金 額 | 件数 | 金 額 | 件数 | 金 額 | 件数 | 金 額 | 件数 | 金 額 | 件数 | 金 額 | 件数 | 金 額 | 件数 | 金 額 |
| 1月低温 | 1月1日 ～ 1月31日 | 釜石市 | 県 | | | 2 | 25,421 | | | | | | | | | | 2 | 25,421 | |
| | | | 市町村 | | | 38 | 417,630 | | | | | | | | | | | 38 | 417,630 |
| | | | 計 | | | 40 | 443,051 | | | | | | | | | | | 40 | 443,051 |
| 2月低温 | 1月1日 ～ 2月29日 | 紫波町 | 県 | | | 68 | 1,144,733 | | | | | | | | | | 68 | 1,144,733 | |
| | | | 市町村 | | | 298 | 5,185,401 | | | | | | | | | | | 298 | 5,185,401 |
| | | | 計 | | | 366 | 6,330,134 | | | | | | | | | | | 366 | 6,330,134 |
| 3月低温 | 1月1日 ～ 3月31日 | 盛岡市 | 県 | | | 34 | 637,806 | | | | | | | | | | 34 | 637,806 | |
| | | | 市町村 | | | 66 | 647,938 | | | | | | | | | | | 66 | 647,938 |
| | | | 計 | | | 100 | 1,285,744 | | | | | | | | | | | 100 | 1,285,744 |
| 豪雨 | 4月30日 ～ 5月5日 | 陸前高田市 | 県 | 21 | 489,953 | 4 | 10,173 | | | | | | | | | | 25 | 500,126 | |
| | | | 市町村 | 8 | 38,851 | 19 | 125,823 | 1 | 63,004 | | | | | | | | | 28 | 227,678 |
| | | | 計 | 29 | 528,804 | 23 | 135,996 | 1 | 63,004 | | | | | | | | | 53 | 727,804 |
| 豪雨 | 7月5日 ～ 7月6日 | 西和賀町 | 県 | | | | | | | | | | | | | | | | |
| | | | 市町村 | | | 1 | 5,079 | | | | | | | | | | 1 | 5,079 | |
| | | | 計 | | | 1 | 5,079 | | | | | | | | | | 1 | 5,079 | |
| 梅雨前線豪雨 | 7月10日 ～ 7月23日 | 二戸市 | 県 | | | | | | | | | | | | | | | | |
| | | | 市町村 | | | 2 | 10,293 | | | | | | | | | | 2 | 10,293 | |
| | | | 計 | | | 2 | 10,293 | | | | | | | | | | 2 | 10,293 | |
| 台風17号 | 9月27日 ～ 10月1日 | 田野畑村 | 県 | | | | | | | | | | | | | | | | |
| | | | 市町村 | 2 | 53,759 | 7 | 13,675 | | | | | | | | | | 9 | 67,434 | |
| | | | 計 | 2 | 53,759 | 7 | 13,675 | | | | | | | | | | 9 | 67,434 | |
| ～ | | | | | | | | | | | | | | | | | | | |
| ～ | | | | | | | | | | | | | | | | | | | |
| ～ | | | | | | | | | | | | | | | | | | | |
| ～ | | | | | | | | | | | | | | | | | | | |
| ～ | | | | | | | | | | | | | | | | | | | |
| ～ | | | | | | | | | | | | | | | | | | | |
| ～ | | | | | | | | | | | | | | | | | | | |
| ～ | | | | | | | | | | | | | | | | | | | |
| ～ | | | | | | | | | | | | | | | | | | | |
| 合計 | | | 県 | 21 | 489,953 | 108 | 1,818,133 | | | | | | | | | | 129 | 2,308,086 | |
| | | | 市町村 | 10 | 92,610 | 431 | 6,405,839 | 1 | 63,004 | | | | | | | | 442 | 6,561,453 | |
| | | | 計 | 31 | 582,563 | 539 | 8,223,972 | 1 | 63,004 | | | | | | | | 571 | 8,869,539 | |

51 平成24年発生災害 市町村別決定額一覧

(単位:千円)

| 振興局土木部 | 管内市町村 | 県工事 | | 市町村工事 | | 合計 | |
|----------------|-------|-----|-----------|-------|-----------|-----|-----------|
| | | 件数 | 金額 | 件数 | 金額 | 件数 | 金額 |
| 盛岡広域振興局 土木部 | 盛岡市 | 14 | 310,753 | 3 | 35,406 | 17 | 346,159 |
| | 雫石町 | 4 | 109,943 | 4 | 49,466 | 8 | 159,409 |
| | 紫波町 | 18 | 402,349 | 5 | 127,568 | 23 | 529,917 |
| | 矢巾町 | 1 | 23,091 | 13 | 138,218 | 14 | 161,309 |
| | 滝沢村 | 4 | 92,045 | 22 | 535,194 | 26 | 627,239 |
| 計 | 5 | 41 | 938,181 | 47 | 885,852 | 88 | 1,824,033 |
| 岩手土木センター | 八幡平市 | 6 | 176,663 | 79 | 1,512,125 | 85 | 1,688,788 |
| | 岩手町 | 2 | 33,967 | 0 | 0 | 2 | 33,967 |
| | 葛巻町 | 8 | 143,770 | 26 | 433,358 | 34 | 577,128 |
| 計 | 3 | 16 | 354,400 | 105 | 1,945,483 | 121 | 2,299,883 |
| 花巻土木センター | 花巻市 | 0 | 0 | 1 | 1,542 | 1 | 1,542 |
| 計 | 1 | 0 | 0 | 1 | 1,542 | 1 | 1,542 |
| 遠野土木センター | 遠野市 | 0 | 0 | 0 | 0 | 0 | 0 |
| 計 | 1 | 0 | 0 | 0 | 0 | 0 | 0 |
| 北上土木センター | 北上市 | 3 | 25,118 | 15 | 167,855 | 18 | 192,973 |
| | 西和賀町 | 7 | 76,025 | 1 | 5,079 | 8 | 81,104 |
| 計 | 2 | 10 | 101,143 | 16 | 172,934 | 26 | 274,077 |
| 県南広域振興局 土木部 | 奥州市 | 20 | 387,560 | 48 | 810,047 | 68 | 1,197,607 |
| | 金ヶ崎町 | 3 | 43,147 | 5 | 98,221 | 8 | 141,368 |
| 計 | 2 | 23 | 430,707 | 53 | 908,268 | 76 | 1,338,975 |
| 一関土木センター | 平泉町 | 0 | 0 | 6 | 21,407 | 6 | 21,407 |
| 千厩土木センター | 一関市 | 0 | 0 | 1 | 6,576 | 1 | 6,576 |
| | | 0 | 0 | 1 | 4,657 | 1 | 4,657 |
| 計 | 2 | 0 | 0 | 8 | 32,640 | 8 | 32,640 |
| 大船渡土木センター | 大船渡市 | 6 | 91,514 | 2 | 16,883 | 8 | 108,397 |
| | 陸前高田市 | 7 | 104,747 | 3 | 11,838 | 10 | 116,585 |
| | 住田町 | 1 | 4,959 | 0 | 0 | 1 | 4,959 |
| 計 | 3 | 14 | 201,220 | 5 | 28,721 | 19 | 229,941 |
| 沿岸広域振興局 土木部 | 釜石市 | 3 | 8,737 | 28 | 330,753 | 31 | 339,490 |
| | 大槌町 | 1 | 22,084 | 16 | 116,578 | 17 | 138,662 |
| 計 | 2 | 4 | 30,821 | 44 | 447,331 | 48 | 478,152 |
| 宮古土木センター | 宮古市 | 0 | 0 | 10 | 65,080 | 10 | 65,080 |
| | 山田町 | 0 | 0 | 4 | 79,332 | 4 | 79,332 |
| 計 | 2 | 0 | 0 | 14 | 144,412 | 14 | 144,412 |
| 岩泉土木センター | 岩泉町 | 5 | 61,617 | 16 | 329,268 | 21 | 390,885 |
| | 田野畑村 | 0 | 0 | 7 | 61,377 | 7 | 61,377 |
| 計 | 2 | 5 | 61,617 | 23 | 390,645 | 28 | 452,262 |
| 県北広域振興局 土木部 | 久慈市 | 6 | 69,429 | 60 | 751,192 | 66 | 820,621 |
| | 洋野町 | 1 | 17,730 | 16 | 118,701 | 17 | 136,431 |
| | 普代村 | 0 | 0 | 0 | 0 | 0 | 0 |
| | 野田村 | 0 | 0 | 0 | 0 | 0 | 0 |
| 計 | 4 | 7 | 87,159 | 76 | 869,893 | 83 | 957,052 |
| 二戸土木センター | 二戸市 | 6 | 54,801 | 17 | 177,925 | 23 | 232,726 |
| | 軽米町 | 0 | 0 | 0 | 0 | 0 | 0 |
| | 一戸町 | 3 | 48,037 | 33 | 555,807 | 36 | 603,844 |
| | 九戸村 | 0 | 0 | 0 | 0 | 0 | 0 |
| 計 | 4 | 9 | 102,838 | 50 | 733,732 | 59 | 836,570 |
| 合計 | 33 | 129 | 2,308,086 | 442 | 6,561,453 | 571 | 8,869,539 |

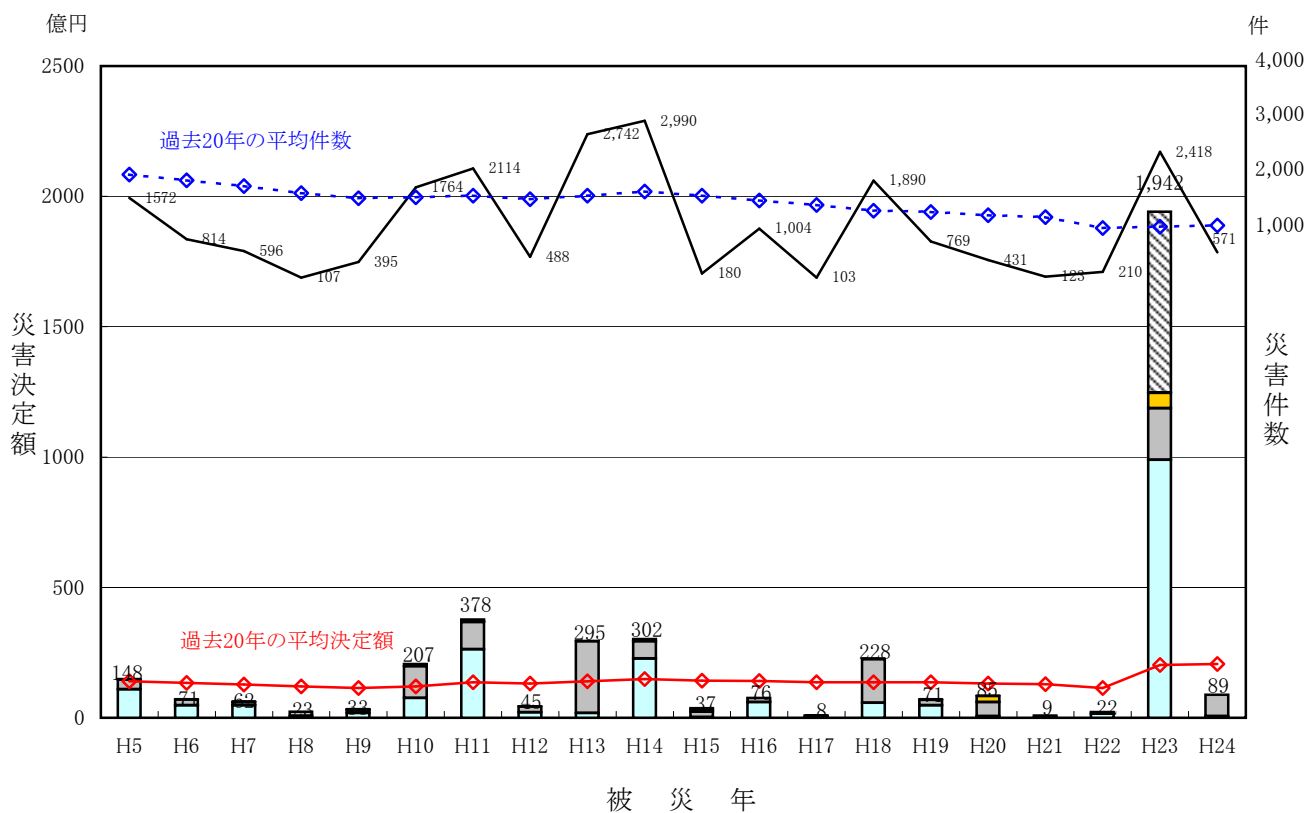
52 災害復旧事業投資額の状況(県一般会計)

(単位:百万円)

| | 平成20年度 | 平成21年度 | 平成22年度 | 平成23年度 | 平成24年度 |
|------------------|--------|--------|--------|--------|--------|
| 1 災害復旧事業 | 6,202 | 1,367 | 6,209 | 19,322 | 7,586 |
| 1 補助事業 | 5,344 | 1,285 | 5,821 | 15,898 | 6,697 |
| 河川等災害復旧事業 | 5,143 | 1,246 | 5,800 | 14,026 | 5,529 |
| 河川等災害復旧事務費 | 63 | 31 | 0 | 0 | 1,005 |
| 市町村河川等災害復旧事業指導監督 | 27 | 8 | 21 | 205 | 163 |
| 河川等災害復旧設計委託事業 | 111 | 0 | 0 | 1,667 | 0 |
| 2 単独事業 | 794 | 76 | 387 | 1,680 | 828 |
| 県単災害復旧事業 | 793 | 75 | 386 | 1,590 | 203 |
| 県単災害復旧事務費 | 1 | 1 | 1 | 90 | 625 |
| 3 国直轄事業費負担金 | 64 | 6 | 1 | 1,744 | 61 |
| 直轄河川等災害復旧事業負担金 | 64 | 6 | 1 | 1,744 | 61 |

53 過去20年の災害決定額の推移(市町村分を含む)

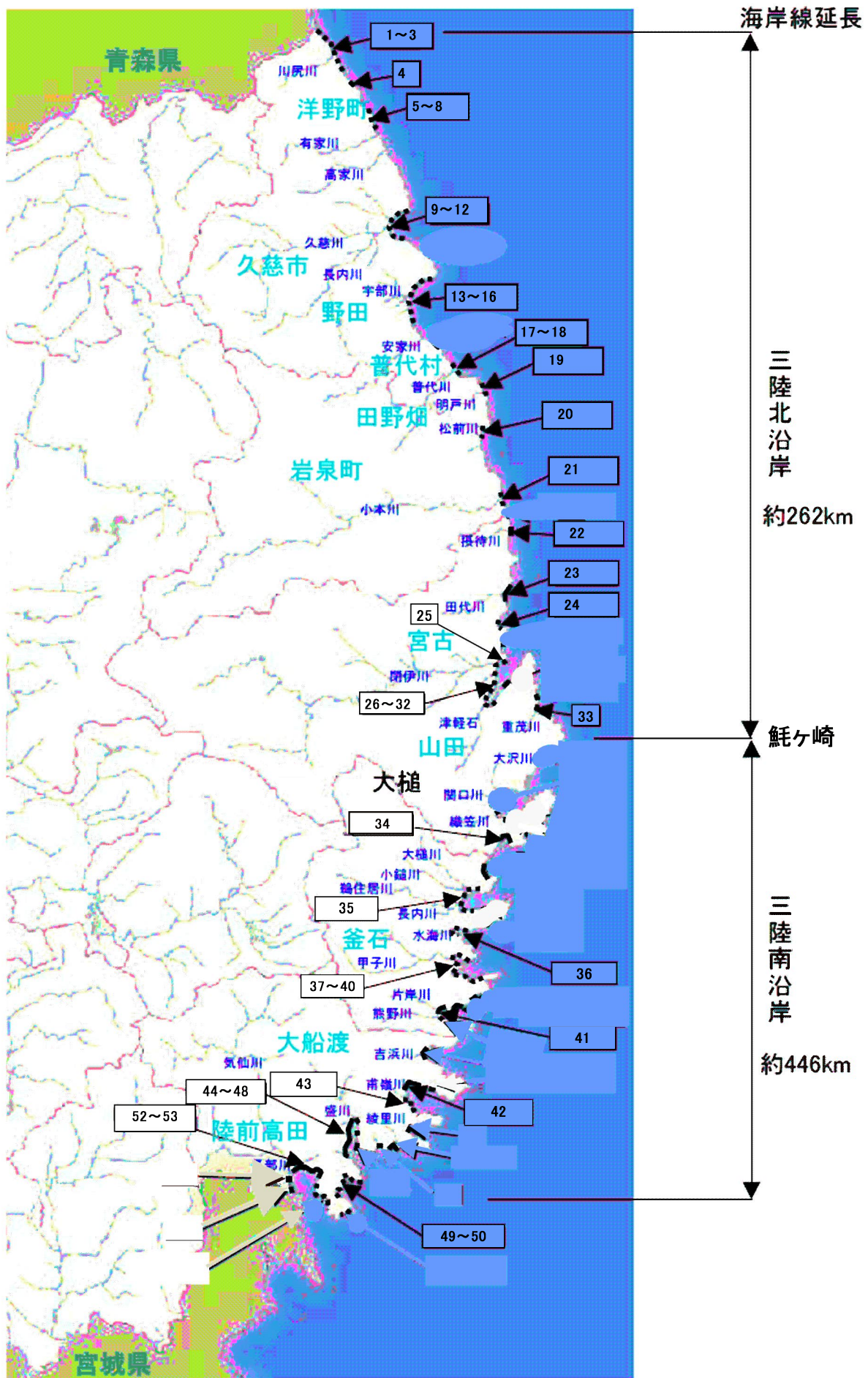
橋梁
 砂防・地すべり
 海岸
 件数
 ◆ 過去20年の平均決定額
 ◆ 過去20年の平均件数



8 海岸関係

| | | |
|----|----------------------|-----|
| 54 | (1)海岸保全区域位置略図 | 101 |
| | (2)海岸保全区域指定表 | 102 |
| 55 | 海岸保全区域の現況 | 103 |
| 56 | 海岸保全施設の現況 | 103 |
| 57 | 海岸事業の推移 | 103 |
| 58 | 海岸事業投資額の状況 | 104 |
| 59 | 海岸関係施設一覧 | 105 |
| | (1) 海岸水門 水管理・国土保全局所管 | 105 |
| | (2) 海岸水門 港湾局所管 | 105 |

54(1) 海岸保全区域位置略図 (H25.3現在)



54(2) 海岸保全区域指定表 (H25.3現在)

※河川局は現在「水管理・国土保全局

| NO | 沿岸名 | 所管省庁 | 海岸名 | 地区海岸名 | 地先海岸名 | 保全区域延長 |
|-----------------|-----|------|--------|----------|---------|--------|
| 1 | 三陸北 | 河川局 | 種市海岸 | 大谷地地区海岸 | | 580 |
| 2 | 三陸北 | 河川局 | 種市海岸 | 平内地区海岸 | | 963 |
| 3 | 三陸北 | 河川局 | 種市海岸 | 種市地区海岸 | | 350 |
| 4 | 三陸北 | 河川局 | 種市海岸 | 玉川地区海岸 | | 1,080 |
| 5 | 三陸北 | 河川局 | 種市海岸 | 小子内地区海岸 | | 155 |
| 6 | 三陸北 | 河川局 | 種市海岸 | 坂下地区海岸 | | 1,020 |
| 7 | 三陸北 | 河川局 | 種市海岸 | 原子内地区海岸 | | 250 |
| 8 | 三陸北 | 河川局 | 種市海岸 | 有家地区海岸 | | 1,600 |
| 9 | 三陸北 | 港湾局 | 久慈港海岸 | 湾口地区海岸 | | 362 |
| 10 | 三陸北 | 港湾局 | 久慈港海岸 | 半崎地区海岸 | | 790 |
| 11 | 三陸北 | 港湾局 | 久慈港海岸 | 諏訪下地区海岸 | | 3,390 |
| 12 | 三陸北 | 港湾局 | 久慈港海岸 | 玉の脇地区海岸 | | 100 |
| 13 | 三陸北 | 河川局 | 野田海岸 | 広内地区海岸 | | 1,400 |
| 14 | 三陸北 | 河川局 | 野田海岸 | 野田地区海岸 | | 1,609 |
| 15 | 三陸北 | 河川局 | 野田海岸 | 米田地区海岸 | | 2,300 |
| 16 | 三陸北 | 河川局 | 野田海岸 | 野田玉川地区海岸 | | 50 |
| 17 | 三陸北 | 河川局 | 普代海岸 | 宇留部地区海岸 | | 1,101 |
| 18 | 三陸北 | 河川局 | 普代海岸 | 太田名部地区海岸 | | 160 |
| 19 | 三陸北 | 河川局 | 田野畑海岸 | 明戸地区海岸 | | 900 |
| 20 | 三陸北 | 河川局 | 田野畑海岸 | 嶋之越地区海岸 | | 89 |
| 21 | 三陸北 | 河川局 | 岩泉海岸 | 小本地区海岸 | | 400 |
| 22 | 三陸北 | 河川局 | 田老海岸 | 撰待地区海岸 | | 196 |
| 23 | 三陸北 | 河川局 | 田老海岸 | 田老地区海岸 | | 1,345 |
| 24 | 三陸北 | 河川局 | 宮古海岸 | 崎山地区海岸 | 松月地先海岸 | 242 |
| 25 | 三陸北 | 港湾局 | 宮古港海岸 | 鯨ヶ崎地区海岸 | | 733 |
| 26 | 三陸北 | 港湾局 | 宮古港海岸 | 藤原地区海岸 | | 1,191 |
| 27 | 三陸北 | 河川局 | 宮古海岸 | 磯鷄地区海岸 | 黄金浜地先海岸 | 154 |
| 28 | 三陸北 | 河川局 | 宮古海岸 | 磯鷄地区海岸 | 神林地先海岸 | 675 |
| 29 | 三陸北 | 河川局 | 宮古海岸 | 高浜地区海岸 | | 1,025 |
| 30 | 三陸北 | 港湾局 | 宮古港海岸 | 高浜地区海岸 | | 490 |
| 31 | 三陸北 | 河川局 | 宮古海岸 | 金浜地区海岸 | | 1,253 |
| 32 | 三陸北 | 河川局 | 宮古海岸 | 津軽石地区海岸 | 赤前地先海岸 | 805 |
| 33 | 三陸北 | 河川局 | 宮古海岸 | 重茂地区海岸 | 里地先海岸 | 309 |
| 34 | 三陸南 | 河川局 | 山田海岸 | 船越南地区海岸 | | 364 |
| 35 | 三陸南 | 河川局 | 釜石海岸 | 鶴住居地区海岸 | 片岸地先海岸 | 820 |
| 36 | 三陸南 | 河川局 | 釜石海岸 | 両石地区海岸 | 水海地先海岸 | 1,340 |
| 37 | 三陸南 | 港湾局 | 釜石港海岸 | 湾口地区海岸 | | 4,512 |
| 38 | 三陸南 | 港湾局 | 釜石港海岸 | 須賀地区海岸 | | 1,010 |
| 39 | 三陸南 | 港湾局 | 釜石港海岸 | 大平地区海岸 | | 870 |
| 40 | 三陸南 | 河川局 | 釜石海岸 | 平田地区海岸 | 青出浜地先海岸 | 120 |
| 41 | 三陸南 | 河川局 | 釜石海岸 | 小白浜地区海岸 | | 476 |
| 42 | 三陸南 | 河川局 | 三陸海岸 | 越喜来地区海岸 | | 1,020 |
| 43 | 三陸南 | 河川局 | 三陸海岸 | 越喜来地区海岸 | 下甬嶺地先海岸 | 500 |
| 44 | 三陸南 | 港湾局 | 大船渡港海岸 | 清水地区海岸 | | 1,043 |
| 45 | 三陸南 | 港湾局 | 大船渡港海岸 | 永浜地区海岸 | | 1,319 |
| 46 | 三陸南 | 港湾局 | 大船渡港海岸 | 山口地区海岸 | | 1,550 |
| 47 | 三陸南 | 港湾局 | 大船渡港海岸 | 茶屋前地区海岸 | | 1,020 |
| 48 | 三陸南 | 港湾局 | 大船渡港海岸 | 野々田地区海岸 | | 61 |
| 49 | 三陸南 | 河川局 | 陸前高田海岸 | 田の浜地区海岸 | | 295 |
| 50 | 三陸南 | 河川局 | 陸前高田海岸 | 大野地区海岸 | | 774 |
| 51 | 三陸南 | 河川局 | 陸前高田海岸 | 石浜地区海岸 | | 1,615 |
| 52 | 三陸南 | 河川局 | 陸前高田海岸 | 勝木田地区海岸 | | 730 |
| 53 | 三陸南 | 河川局 | 陸前高田海岸 | 高田地区海岸 | | 1,856 |
| 河川局所管保全区域小計 | | | | | 38 海岸 | 29,921 |
| 港湾局所管保全区域小計 | | | | | 15 海岸 | 18,441 |
| 国土交通省所管海岸保全区域合計 | | | | | 53 海岸 | 48,362 |

55 海岸保全区域の現況（平成25. 3月末現在）

（単位：m）

| 所管別 | 海岸延長 | 要保全海岸延長 | 指定済延長 |
|-----------|---------|---------|--------|
| 水管理・国土保全局 | 439,638 | 30,557 | 29,921 |
| 港湾局 | 58,402 | 18,441 | 18,441 |
| 計 | 498,040 | 48,998 | 48,362 |

※河口部を含む

56 海岸保全施設の現況（平成25. 3月末現在）

（単位：m）

| 所管別 | 海岸線延長 | 計画津波高対応 | | | チリ地震津波高対応 | | | 海岸保全区域数 |
|-----------|---------|---------|--------|-------|-----------|--------|--------|---------|
| | | 海岸線延長 | 整備済延長 | 整備率 | 海岸線延長 | 整備済延長 | 整備率 | |
| 水管理・国土保全局 | 439,638 | 17,519 | 15,870 | 90.6% | 17,519 | 17,519 | 100.0% | 38 |
| 港湾局 | 58,402 | 12,396 | 9,599 | 77.4% | 12,396 | 9,601 | 77.5% | 15 |
| 計 | 498,040 | 29,915 | 25,469 | 85.1% | 29,915 | 27,120 | 90.7% | 53 |

※整備率は東日本大震災により整備高見直し中のため被災前のものとする

57 海岸事業の推移

（単位：百万円）

| 年度 | 高潮対策 | | 侵食対策 | | 津波・高潮危機管理 | | 局部改良 | | 補修 | | 計 |
|----|------|-------|------|-----|-----------|-------|------|-----|-----|-----|-------|
| | 海岸数 | 事業費 | 海岸数 | 事業費 | 海岸数 | 事業費 | 海岸数 | 事業費 | 海岸数 | 事業費 | |
| 20 | 3 | 90.0 | 0 | 0.0 | 3 | 384.0 | 0 | 0.0 | 0 | 0.0 | 474.0 |
| 21 | 1 | 75.0 | 0 | 0.0 | 4 | 406.0 | 0 | 0.0 | 0 | 0.0 | 481.0 |
| 22 | 3 | 126.0 | 0 | 0.0 | 4 | 432.8 | 0 | 0.0 | 0 | 0.0 | 558.8 |
| 23 | 3 | 280.0 | 0 | 0.0 | 3 | 275.5 | 0 | 0.0 | 0 | 0.0 | 555.5 |

58 海岸事業投資額の状況（県一般会計）

（単位：百万円）

| 区 分 | 平成20年度 | 平成21年度 | 平成22年度 | 平成23年度 |
|---------------|--------|--------|--------|--------|
| 1 普通建設事業 | 476 | 514 | 600 | 556 |
| (1) 補助事業 | 474 | 481 | 559 | 556 |
| 高潮対策 | 90 | 75 | 126 | 280 |
| 津波・高潮危機管理対策緊急 | 384 | 406 | 433 | 276 |
| 海岸局部改良 | 0 | 0 | 0 | 0 |
| 海岸環境整備 | 0 | 0 | 0 | 0 |
| 海岸補修 | 0 | 0 | 0 | 0 |
| 海岸侵食対策 | 0 | 0 | 0 | 0 |
| 海岸災害復旧助成 | 0 | 0 | 0 | 0 |
| 調査指導監督費 | 0 | 0 | 0 | 0 |
| (2) 単独事業 | 2 | 21 | 21 | 0 |
| 海岸調査 | 2 | 21 | 21 | 0 |
| 県単海岸維持修繕 | 0 | 11 | 20 | 0 |
| (3) 受託事業 | 0 | 11 | 20 | 0 |
| 海岸調査 | 0 | 11 | 20 | 0 |

59 海岸関係施設一覧

(1) 海岸水門 水管理・国土保全局所管 (平成23年度委託水門数(樋門、陸開含) 51箇所)

主な水門(水管理・国土保全局所管)

| 海岸名 | 水門名 |
|------|------|
| 平内海岸 | 平内水門 |
| 野田海岸 | 泉沢水門 |
| 宇部海岸 | 普代水門 |
| 神林海岸 | 神林水門 |

(2) 海岸水門 港湾局所管 (平成23年度委託水門数(樋門、陸開含) 17箇所)

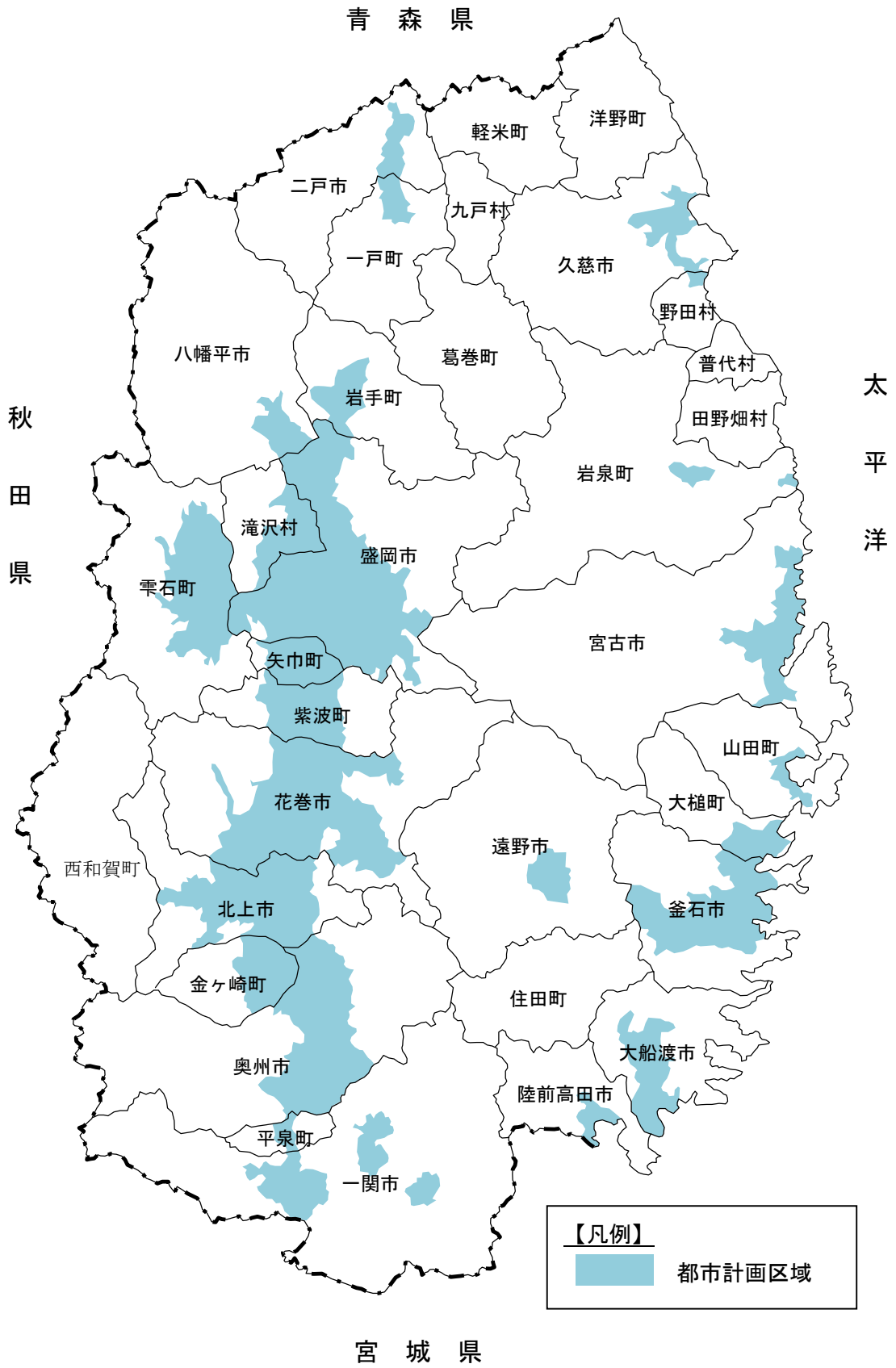
主な水門(港湾局所管)

| 海岸名 | 水門名 | 海岸名 | 水門名 |
|-----|---------|-----|--------|
| 大船渡 | 清水水門1号 | 宮古 | 磯鷄心門1号 |
| 大船渡 | 茶屋前水門7号 | 宮古 | 藤原陸開1号 |
| 釜石 | 須賀陸開1号 | 久慈 | 北1号門扉 |
| 釜石 | 須加陸開2号 | 久慈 | 西1号門扉 |

9 都市計画関係

| | | |
|----|------------------------|-----|
| 60 | 都市計画区域略図 | 107 |
| 61 | 都市計画区域指定市町村一覧 | 108 |
| 62 | 街路事業状況 | 112 |
| 63 | 土地区画整理事業状況 | 113 |
| 64 | 都市計画公園・緑地・墓園及び都市公園現況調書 | 114 |
| | (1) 開設現況調書 | 114 |
| | (2) 県立都市公園関係施設一覧 | 116 |
| 65 | 街路事業投資額の状況 | 118 |
| 66 | 都市公園事業投資額の状況 | 118 |
| 67 | 市街地再開発事業等状況 | 119 |
| 68 | 社会資本整備総合交付金事業状況 | 120 |

60 都市計画区域略図（平成 25.3.31 現在）



61 都市計画区域指定市町村一覧(平成24.3.31現在)

| 都市計画区域名 | 都市名 | 都市計画区域指定 | | | | 行政区域 | | | 都市計画区域 | | 人口集中地区 | |
|---------|-------|-------------|-----------|----------|------------|----------------|-------------|------------|--------------|------------|-------------|--|
| | | 当初指定 年月日 | 最終指定 | | 面積 (ha) | 国調人口 H22(人) | 現在人口 (人) | 面積 (ha) | 現在人口 (千人) | 面積 (ha) | 国調人口 (人) | |
| | | | 年月日 | 告示番号 | | | | | | | | |
| 盛岡広域 | 盛岡市 | S 5. 4.15 | H11.10.22 | 県告 870号 | 88,647 | 298,348 | 299,023 | 44,570 | 297.6 | 3,985 | 230,447 | |
| | 矢巾町 | S45. 9.29 | H11.10.22 | 県告 870号 | 6,728 | 27,205 | 26,887 | 5,720 | 26.8 | - | - | |
| | 滝沢村 | S45. 9.29 | H11.10.22 | 県告 870号 | 18,232 | 53,857 | 54,346 | 6,470 | 48.0 | 297 | 18,782 | |
| | 小計 | - | - | - | 113,607 | 379,410 | 380,256 | 56,760 | 372.4 | 4,282 | 249,229 | |
| 釜石 | 釜石市 | S 8. 7.28 | S57. 7. 1 | 県告 650号 | ※ 44,139 | 39,574 | 36,951 | 16,335 | 37.6 | 599 | 18,428 | |
| 宮古 | 宮古市 | S14. 3.31 | S57. 7.16 | 県告 713号 | 125,989 | 59,430 | 57,484 | 7,542 | 43.0 | 467 | 17,054 | |
| 北上 | 北上市 | S12. 7.23 | H 6. 5.20 | 県告 456号 | 43,755 | 93,138 | 93,488 | 18,205 | 88.8 | 717 | 28,237 | |
| 花巻 | 花巻市 | S16. 5. 9 | H24. 3.30 | 県告 221号 | 90,832 | 101,438 | 100,247 | 32,384 | 96.1 | 389 | 13,109 | |
| 大船渡 | 大船渡市 | S16. 5. 9 | H 3. 5.24 | 県告 427号 | ※ 32,330 | 40,737 | 38,874 | 6,923 | 39.3 | 249 | 6,683 | |
| 一関 | 一関市 | S22. 2.13 | H23. 8.12 | 県告 515号 | 125,625 | 118,578 | 125,639 | 9,631 | 59.6 | 662 | 23,765 | |
| | 平泉町 | S22. 2.13 | H23. 8.12 | 県告 515号 | ※ 6,339 | 8,345 | 8,080 | 1,200 | 4.4 | - | - | |
| | 小計 | - | - | - | 131,964 | 126,923 | 133,719 | 10,831 | 64.0 | 662 | 23,765 | |
| 奥州 | 奥州市 | S25. 6.23 | H23. 3.29 | 県告 87号 | ※ 99,335 | 124,746 | 122,870 | 23,578 | 93.7 | 585 | 24,452 | |
| 遠野 | 遠野市 | S25. 6.23 | S56. 3.20 | 県告 375号 | 82,562 | 29,331 | 28,742 | 3,420 | 15.4 | - | - | |
| 久慈 | 久慈市 | S27. 3.20 | H 5. 4.16 | 県告 421号 | 62,314 | 36,872 | 36,202 | 4,584 | 28.9 | 278 | 7,464 | |
| | 野田村 | S44. 1.27 | H 5. 4.16 | 県告 421号 | ※ 8,084 | 4,632 | 4,413 | 420 | 3.0 | - | - | |
| | 小計 | - | - | - | 70,398 | 41,504 | 40,615 | 5,004 | 31.9 | 278 | 7,464 | |
| 陸前高田 | 陸前高田市 | S29. 8.21 | S29. 8.21 | 建告 1361号 | 23,229 | 23,300 | 19,849 | 2,250 | 13.6 | - | - | |
| 二戸 | 二戸市 | S27. 3.19 | S47. 3.31 | 県告 475号 | 42,031 | 29,702 | 29,076 | 2,706 | 19.6 | 186 | 5,295 | |
| 八幡平 | 八幡平市 | S54. 3.31 | H24. 3.30 | 県告 220号 | 86,225 | 28,680 | 28,001 | 4,052 | 12.2 | - | - | |
| 大槌 | 大槌町 | S29. 4. 9 | S62. 7.14 | 県告 570号 | 20,059 | 15,276 | 12,392 | 3,010 | 15.1 | - | - | |
| 紫波 | 紫波町 | S37.11. 7 | H11.10.22 | 県告 870号 | 23,903 | 33,288 | 33,203 | 9,536 | 31.2 | - | - | |
| 岩泉 | 岩泉町 | S39. 3.27 | S44. 5.28 | 建告 2968号 | ※ 99,291 | 10,804 | 10,416 | 1,582 | 4.2 | - | - | |
| 山田 | 山田町 | S45. 3.31 | S45. 3.31 | 県告 464号 | 26,345 | 18,617 | 16,578 | 1,477 | 13.4 | - | - | |
| 金ヶ崎 | 金ヶ崎町 | S46. 8.14 | S57. 7. 1 | 県告 650号 | ※ 17,977 | 16,325 | 16,189 | 6,861 | 15.1 | - | - | |
| 一戸 | 一戸町 | S47. 1.25 | S47. 1.25 | 県告 131号 | 30,011 | 14,187 | 13,777 | 2,080 | 6.3 | - | - | |
| 岩手 | 岩手町 | S48. 7.20 | S48. 7.20 | 県告 1007号 | 36,055 | 14,984 | 14,529 | 4,740 | 11.1 | - | - | |
| 雫石 | 雫石町 | S49.12.24 | S57. 7.16 | 県告 713号 | 60,901 | 18,033 | 17,707 | 16,272 | 17.9 | - | - | |
| 合計 | | - | - | - | 1,300,938 | 1,259,427 | 1,244,963 | 235,548 | 1,041.9 | 8,414 | 393,716 | |

注1. 行政区域の面積は、国土交通省国土地理院「全国都道府県市区町村別面積調」(平成23年10月1日現在)による。なお、※印の数値は境界未定のため平成22年国勢調査の総務省統計局の推定値による。

注2. 行政区域の現在人口は「岩手県毎月人口推計」(平成24年4月1日現在)による。

注3. 都市計画区域の面積及び現在人口は、平成24年度都市計画現況調査による。

注4. 人口集中地区は平成22年国勢調査による。

都市計画区域指定市町村一覧(つづき)

| 都市計画 区域名 | 都市名 | 市街化区域 | | 市街化調整区域 | | 用途地域 (ha) | | | |
|-------------|-------|------------|--------------|------------|--------------|---------------------|---------------------|----------------------|----------------------|
| | | 面積 (ha) | 現在人口 (千人) | 面積 (ha) | 現在人口 (千人) | 第一種 低層住居 専用地域 | 第二種 低層住居 専用地域 | 第一種 中高層住居 専用地域 | 第二種 中高層住居 専用地域 |
| 盛岡広域 | 盛岡市 | 5,266 | 258.9 | 39,304 | 38.7 | 1,440 | 7.8 | 434 | 505 |
| | 矢巾町 | 627 | 17.7 | 5,093 | 9.1 | 76 | - | 42 | 5.4 |
| | 滝沢村 | 695 | 33.1 | 5,775 | 14.9 | 193 | - | 146 | 16 |
| | 小計 | 6,588 | 309.7 | 50,172 | 62.7 | 1,709 | 7.8 | 622 | 526 |
| 釜石 | 釜石市 | - | - | - | - | 100 | - | 325 | 62 |
| 宮古 | 宮古市 | - | - | - | - | 151 | 3.4 | 167 | 24 |
| 北上 | 北上市 | - | - | - | - | 290 | - | 234 | 101 |
| 花巻 | 花巻市 | - | - | - | - | 450 | - | 234 | 70 |
| 大船渡 | 大船渡市 | - | - | - | - | 151 | - | 58 | 43 |
| 一関 | 一関市 | - | - | - | - | 281 | - | 294 | - |
| | 平泉町 | - | - | - | - | 16 | - | 27 | - |
| | 小計 | - | - | - | - | 297 | - | 321 | - |
| 奥州 | 奥州市 | - | - | - | - | 302 | - | 288 | 160 |
| 遠野 | 遠野市 | - | - | - | - | 64 | - | 56 | 13 |
| 久慈 | 久慈市 | - | - | - | - | 150 | - | 70 | 32 |
| | 野田村 | - | - | - | - | - | - | 15 | - |
| | 小計 | - | - | - | - | 150 | - | 85 | 32 |
| 陸前高田 | 陸前高田市 | - | - | - | - | - | - | 70 | - |
| 二戸 | 二戸市 | - | - | - | - | 168 | - | 104 | - |
| 八幡平 | 八幡平市 | - | - | - | - | 14 | - | 34 | 10 |
| 大槌 | 大槌町 | - | - | - | - | 41 | 2.6 | 54 | - |
| 紫波 | 紫波町 | - | - | - | - | 130 | - | 60 | - |
| 岩泉 | 岩泉町 | - | - | - | - | 14 | - | 25 | 1.0 |
| 山田 | 山田町 | - | - | - | - | 58 | - | 31 | 7.8 |
| 金ヶ崎 | 金ヶ崎町 | - | - | - | - | 278 | - | 10 | 1.8 |
| 一戸 | 一戸町 | - | - | - | - | - | 2.4 | 42 | 4.1 |
| 岩手 | 岩手町 | - | - | - | - | 29 | - | 10 | 24 |
| 雫石 | 雫石町 | - | - | - | - | - | - | 15 | - |
| 合計 | | 6,588.0 | 309.7 | 50,172.0 | 62.7 | 4,396.0 | 16.2 | 2,845.0 | 1,080.1 |

| 用 途 地 域 (ha) | | | | | | | | | |
|--------------|-------------|-------|-------------|---------|---------|---------|-------------|--------|-------------|
| 第一種 住居地域 | 第二種 住居地域 | 準住居地域 | 近 隣 商業地域 | 商業地域 | 準工業地域 | 工業地域 | 工 業 專用地域 | 計 | 最終決定 年月日 |
| 1,485 | 114 | - | 379 | 303 | 243 | 355 | - | 5,266 | H23. 1. 6 |
| 225 | 23 | 9.4 | 4.0 | 13 | 178 | 37 | 14 | 627 | H24. 3.30 |
| 272 | 18 | - | - | - | 49 | 1.0 | - | 695 | H24. 3.30 |
| 1,982 | 155 | 9.4 | 383 | 316 | 470.0 | 393 | 14 | 6,588 | - |
| 355 | 4.5 | - | 66 | 48 | 196 | 38 | 275 | 1,470 | H19. 7. 2 |
| 245 | 9.4 | - | 27 | 50 | 135 | - | 121 | 933 | H 7. 4. 1 |
| 418 | 133 | - | 69 | 85 | 278 | 50 | 598 | 2,256 | H21. 1. 5 |
| 679 | 41 | - | 53 | 106 | 341 | 154 | 89 | 2,217 | H24. 3.30 |
| 254 | 18 | - | 58 | 53 | 110 | 67 | 106 | 918 | H22. 5. 6 |
| 410 | 15.0 | - | 61 | 118 | 235 | 85 | 244 | 1,743 | H23. 8.12 |
| 97 | - | - | 2.5 | 10 | 65 | - | - | 218 | H21. 4. 1 |
| 507 | 15.0 | - | 64 | 128 | 300 | 85 | 244 | 1,961 | - |
| 616 | 86 | - | 127 | 117 | 147 | 125 | 230 | 2,198 | H24. 2. 8 |
| 95 | 4.8 | - | 29 | 17 | 60 | - | - | 339 | H 7. 9.29 |
| 302 | 16 | - | 28 | 49 | 33 | 89 | 23 | 792 | H11. 6.18 |
| 23 | 4.0 | - | 10 | - | 3.0 | - | - | 55 | H 6.12.16 |
| 325 | 20 | - | 38 | 49 | 36 | 89 | 23 | 847 | - |
| 134 | 7.7 | - | 24 | 23 | 32 | - | - | 291 | H 8. 2. 1 |
| 316 | 0.8 | - | 44 | 49 | 73 | 55 | - | 810 | H21. 7.31 |
| 126 | 6.0 | - | 32 | 17 | 15 | 70 | - | 324 | H24. 3.30 |
| 170 | - | - | 12 | 24 | 52 | 33 | 15 | 404 | H 8. 3. 1 |
| 302 | 21 | - | 22 | 11 | 47 | - | 5.7 | 599 | H22. 3.12 |
| 65 | 7.0 | - | 6.0 | 17 | 3.0 | 13 | - | 151 | H 7. 6. 6 |
| 216 | 4.2 | - | 11 | 17 | 64 | - | - | 409 | H17. 3.15 |
| 227 | 3.2 | - | 22 | 13 | 91 | - | 335 | 981 | H20. 3.11 |
| 138 | 14 | - | 6.6 | 12 | 34 | 15 | - | 268 | H20. 4.22 |
| 105 | 2.9 | - | 17 | 7.0 | 13 | - | - | 208 | H12.11.20 |
| 114 | 2.0 | - | 2.9 | 25 | - | - | - | 159 | H11.12.10 |
| 7,389.0 | 555.5 | - | 1,113.0 | 1,184.0 | 2,497.0 | 1,187.0 | 2,055.7 | 24,328 | - |

都市計画区域指定市町村一覧(つづき)

| 都市計画 区域名 | 都 市 名 | そ の 他 主 な 地 域 (地 区 街 区 を 含 む) | | | | | | | |
|-------------|---------|---------------------------------|---------|---------|------------------------|---------------|---------|--------------|-----------------------|
| | | 高 度 利用地区 | 防 火 地 域 | 準防火地域 | 風 致 地 区 | 駐 車 場 整備地区 | 臨 港 地 区 | 流 通 業 務地区 | 伝 統 的 建造物群 保存地区 |
| 盛岡広域 | 盛 岡 市 | 0.5 | 25.0 | 1,179.0 | (高松)106.1 (山王)105.1 | 238.0 | - | - | - |
| | 矢 巾 町 | - | - | - | - | - | - | - | - |
| | 滝 沢 村 | - | - | - | - | - | - | - | - |
| | 小 計 | 0.5 | 25.0 | 1,179.0 | 211.2 | 238.0 | - | - | - |
| 釜 石 | 釜 石 市 | - | - | 218.0 | - | 29.4 | 47.0 | - | - |
| 宮 古 | 宮 古 市 | - | - | 111.2 | (浄土ヶ浜) 112.1 | - | 66.1 | - | - |
| 北 上 | 北 上 市 | 6.1 | - | 239.0 | - | 89.6 | - | - | - |
| 花 巻 | 花 巻 市 | - | - | 75.3 | - | - | - | 43.0 | - |
| 大 船 渡 | 大 船 渡 市 | - | 2.0 | 29.2 | - | - | 119.0 | - | - |
| 一 関 | 一 関 市 | - | - | 163.7 | - | 88.6 | - | - | - |
| | 平 泉 町 | - | - | - | - | - | - | - | - |
| | 小 計 | - | - | 163.7 | - | 88.6 | - | - | - |
| 奥 州 | 奥 州 市 | 1.9 | - | 50.0 | - | - | - | - | - |
| 遠 野 | 遠 野 市 | - | - | - | - | - | - | - | - |
| 久 慈 | 久 慈 市 | - | - | 80.0 | - | - | 117.0 | - | - |
| | 野 田 村 | - | - | - | - | - | - | - | - |
| | 小 計 | - | - | 80.0 | - | - | 117.0 | - | - |
| 陸前高田 | 陸前高田市 | - | - | 34.0 | - | - | - | - | - |
| 二 戸 | 二 戸 市 | - | - | - | - | - | - | - | - |
| 八 幡 平 | 八 幡 平 市 | - | - | - | - | - | - | - | - |
| 大 槌 | 大 槌 町 | - | - | - | - | - | - | - | - |
| 紫 波 | 紫 波 町 | - | - | - | - | - | - | - | - |
| 岩 泉 | 岩 泉 町 | - | - | - | - | - | - | - | - |
| 山 田 | 山 田 町 | - | - | - | - | - | - | - | - |
| 金ヶ崎 | 金ヶ崎町 | - | - | - | - | - | - | - | 34.8 |
| 一 戸 | 一 戸 町 | - | - | - | - | - | - | - | - |
| 岩 手 | 岩 手 町 | - | - | - | - | - | - | - | - |
| 雫 石 | 雫 石 町 | - | - | - | - | - | - | - | - |
| 合 計 | | 8.5 | 27.0 | 2,179.4 | 323.3 | 445.6 | 349.1 | 43.0 | 34.8 |

62 街路事業状況 (平成24.3.31現在)

(単位:km・%)

| | 都市名 | 決定年月日 | 最終決定年月日 | 計画決定街路数 | 計画決定延長 | 改良済延長 | 改良率 |
|----|-------|-----------|------------|--------------|----------|--------|------|
| 1 | 盛岡市 | S13. 3. 5 | H23.2.22 | 134 | 277.90 | 163.33 | 58.8 |
| 2 | 矢巾町 | S13. 3. 5 | H20.7.4 | 19 | 35.36 | 21.06 | 59.6 |
| 3 | 滝沢村 | S44. 3.14 | H23.2.22 | 26 | 37.66 | 19.54 | 51.9 |
| | 盛岡広域計 | | | 179 (162) | 350.92 | 203.93 | 58.1 |
| 4 | 釜石市 | S22. 1.27 | H14.12.9 | 33 | 55.83 | 28.42 | 50.9 |
| 5 | 宮古市 | S17. 4.15 | H 15. 3.24 | 25 | 40.90 | 27.00 | 66.0 |
| 6 | 北上市 | S16. 3.19 | H 19.12.11 | 44 | 100.62 | 61.46 | 61.1 |
| 7 | 花巻市 | S25. 7.28 | H24.3.30 | 80 | 162.31 | 82.95 | 51.1 |
| 8 | 大船渡市 | S28. 2.17 | H10. 6.30 | 18 | 41.91 | 36.92 | 88.1 |
| 9 | 一関市 | S24. 3.31 | H23.8.12 | 52 | 88.55 | 55.26 | 62.4 |
| 10 | 平泉町 | S46. 3. 2 | H19.3. 9 | 7 | 16.24 | 0.98 | 6.0 |
| | 一関計 | | | 59 (58) | 104.79 | 56.24 | 53.7 |
| 11 | 奥州市 | S26. 5.28 | H23.3.29 | 57 | 150.40 | 69.81 | 46.4 |
| 12 | 遠野市 | S26.12.22 | H15. 8.12 | 27 | 41.14 | 18.67 | 45.4 |
| 13 | 久慈市 | S29. 4. 9 | H16.9.16 | 23 | 30.11 | 15.85 | 52.6 |
| 14 | 野田村 | | | 0 | 0.00 | 0.00 | 0.0 |
| | 久慈計 | | | 23 (23) | 30.11 | 15.85 | 52.6 |
| 15 | 陸前高田市 | S31. 5.14 | H19.12.17 | 15 | 28.33 | 14.00 | 49.4 |
| 16 | 二戸市 | S29. 4. 9 | H20.7.15 | 23 | 36.35 | 12.22 | 33.6 |
| 17 | 大槌町 | S30.10. 6 | H 9. 6.13 | 13 | 25.56 | 8.15 | 31.9 |
| 18 | 紫波町 | S40. 2.17 | H14. 3.15 | 10 | 23.75 | 17.04 | 71.7 |
| 19 | 岩泉町 | S41.12.27 | H 9. 2.21 | 8 | 6.69 | 4.22 | 63.1 |
| 20 | 山田町 | S45.12.25 | H 8.11.22 | 13 | 16.12 | 3.93 | 24.4 |
| 21 | 金ヶ崎町 | S48. 1.30 | H18. 7.24 | 10 | 26.67 | 12.74 | 47.8 |
| 22 | 一戸町 | S54. 6.22 | H20. 3.25 | 6 | 14.54 | 7.00 | 48.1 |
| 23 | 岩手町 | S52. 6.14 | H17.12.22 | 7 | 11.27 | 2.73 | 24.2 |
| 24 | 雫石町 | | | 0 | 0.00 | 0.00 | 0.0 |
| 25 | 八幡平市 | H 6. 5.13 | H24.3.30 | 7 | 25.66 | 6.34 | 24.7 |
| | 合計 | | | 657 (639) | 1,293.87 | 689.62 | 53.3 |

():実路線数

63 土地区画整理事業状況（平成24.3.31現在）

（単位：ha）

| 市町村名 | 施行者 | 施行済 | | 施行中 | | 計 | |
|-------|------|-----|---------|-----|---------|-----|---------|
| | | 箇所 | 面積 | 箇所 | 面積 | 箇所 | 面積 |
| 盛岡市 | 市長 | 1 | 5.1 | — | — | 1 | 5.1 |
| | 市 | 9 | 390.3 | 4 | 230.8 | 13 | 621.1 |
| | 組合 | 10 | 119.6 | 3 | 95.7 | 13 | 215.3 |
| | 共同 | 2 | 2.8 | 1 | 1.1 | 3 | 3.9 |
| | 個人 | 4 | 9.5 | — | — | 4 | 9.5 |
| | 機構 | — | — | 1 | 313.5 | 1 | 313.5 |
| | 計 | 26 | 527.3 | 9 | 641.1 | 35 | 1,168.4 |
| 釜石市 | 知事 | 1 | 71.3 | — | — | 1 | 71.3 |
| | 市 | 4 | 126.4 | — | — | 4 | 126.4 |
| | 計 | 5 | 197.7 | — | — | 5 | 197.7 |
| 宮古市 | 市長 | 1 | 17.3 | — | — | 1 | 17.3 |
| | 市 | 7 | 178.6 | 1 | 32.9 | 8 | 211.5 |
| | 個人 | 1 | 8.7 | — | — | 1 | 8.7 |
| | 計 | 9 | 204.6 | 1 | 32.9 | 10 | 237.5 |
| 北上市 | 市 | 6 | 120.6 | — | — | 6 | 120.6 |
| | 組合 | 8 | 235.8 | 1 | 93.7 | 9 | 329.5 |
| | 計 | 14 | 356.4 | 1 | 93.7 | 15 | 450.1 |
| 花巻市 | 知事 | 1 | 22.0 | — | — | 1 | 22.0 |
| | 市 | 11 | 285.6 | — | — | 11 | 285.6 |
| | 組合 | 8 | 126.7 | — | — | 8 | 126.7 |
| | 計 | 20 | 434.3 | — | — | 20 | 434.3 |
| 大船渡市 | 市 | 6 | 290.9 | — | — | 6 | 290.9 |
| | 組合 | 7 | 54.3 | — | — | 7 | 54.3 |
| | 計 | 13 | 345.2 | — | — | 13 | 345.2 |
| 一関市 | 市 | 7 | 249.2 | — | — | 7 | 249.2 |
| 奥州市 | 市 | 6 | 104.7 | 0 | 0.0 | 6 | 104.7 |
| | 組合 | 12 | 163.3 | 1 | 22.9 | 13 | 186.2 |
| | 共同 | 2 | 20.0 | — | — | 2 | 20.0 |
| | 計 | 20 | 288.0 | 1 | 22.9 | 21 | 310.9 |
| 久慈市 | 市 | 3 | 142.7 | — | — | 3 | 142.7 |
| 陸前高田市 | 市 | 2 | 62.8 | 1 | 47.4 | 3 | 110.2 |
| | 組合 | 2 | 13.9 | — | — | 2 | 13.9 |
| | 計 | 4 | 76.7 | 1 | 47.4 | 5 | 124.1 |
| 遠野市 | 市 | 1 | 27.1 | 2 | 24.8 | 3 | 51.9 |
| 二戸市 | 市 | 1 | 20.4 | 1 | 88.4 | 2 | 108.8 |
| | 組合 | 1 | 6.0 | — | — | 1 | 6.0 |
| | 計 | 2 | 26.4 | 1 | 88.4 | 3 | 114.8 |
| 平泉町 | 組合 | 1 | 11.3 | — | — | 1 | 11.3 |
| 大槌町 | 町 | 1 | 23.0 | — | — | 1 | 23.0 |
| | 個人 | 1 | 14.2 | — | — | 1 | 14.2 |
| | 計 | 2 | 37.2 | — | — | 2 | 37.2 |
| 紫波町 | 町 | 2 | 38.1 | 1 | 5.8 | 3 | 43.9 |
| 山田町 | 町 | 1 | 25.8 | 1 | 47.1 | 2 | 72.9 |
| 矢巾町 | 町 | — | — | 2 | 34.2 | 2 | 34.2 |
| | 組合 | 4 | 78.4 | 1 | 40.1 | 5 | 118.5 |
| | 個人 | 2 | 35.1 | — | — | 2 | 35.1 |
| | 計 | 6 | 113.5 | 3 | 74.3 | 9 | 187.8 |
| 滝沢村 | 村 | 2 | 57.2 | — | — | 2 | 57.2 |
| | 組合 | 1 | 23.1 | 2 | 40.9 | 3 | 64.0 |
| | 計 | 3 | 80.3 | 2 | 40.9 | 5 | 121.2 |
| 合計 | 知事 | 2 | 93.3 | — | — | 2 | 93.3 |
| | 市町村長 | 2 | 22.4 | — | — | 2 | 22.4 |
| | 市町村 | 69 | 2,143.4 | 13 | 511.4 | 82 | 2,654.8 |
| | 組合 | 54 | 832.4 | 8 | 293.3 | 62 | 1,125.7 |
| | 共同 | 4 | 22.8 | 1 | 1.1 | 5 | 23.9 |
| | 個人 | 8 | 67.5 | — | — | 8 | 67.5 |
| | 機構 | — | — | 1 | 313.5 | 1 | 313.5 |
| | 計 | 139 | 3,181.8 | 23 | 1,119.3 | 162 | 4,301.1 |

※施行済とは、公共団体施行については換地処分告示済、個人・共同・組合施行については解散告示済とする。

なお、事業中止地区は上記に含めていない。

64 都市計画公園・緑地・墓園及び都市公園現況調書

(1) 開設現況調書 ※1)

| 都市計画 区域名 | 市町村名 | 住区基幹公園 | | | | | | 都市基幹公園 | | | |
|--------------------|-------|--------|--------|------|-------|-------|--------|--------|--------|------|--------|
| | | 街区公園 | | 近隣公園 | | 地区公園 | | 総合公園 | | 運動公園 | |
| | | 箇所 | 面積 | 箇所 | 面積 | 箇所 | 面積 | 箇所 | 面積 | 箇所 | 面積 |
| 盛岡広域 | 盛岡市 | 410 | 43.17 | 8 | 16.33 | 3 | 22.07 | 5 | 73.01 | 1 | 25.40 |
| | 矢巾町 | 4 | 1.25 | 2 | 5.43 | | | | | | |
| | 滝沢村 | 150 | 13.57 | | | | | 1 | 19.23 | | |
| 釜石 | 釜石市 | 32 | 5.15 | 3 | 1.90 | 2 | 9.79 | 2 | 58.70 | | |
| 宮古 | 宮古 | 28 | 6.52 | 2 | 3.73 | | | | | 1 | 16.00 |
| 北上 | 北上市 | 103 | 21.11 | 11 | 14.72 | 1 | 4.02 | 2 | 55.81 | 1 | 12.65 |
| 花巻 | 花巻市 | 50 | 14.21 | 8 | 19.30 | | | 1 | 22.24 | 1 | 30.00 |
| 大船渡 | 大船渡市 | 30 | 7.27 | 3 | 4.17 | | | | | | |
| 一関 | 一関市 | 67 | 9.85 | 4 | 4.72 | 2 | 8.73 | 3 | 66.67 | 1 | 21.20 |
| | 平泉町 | | | | | | | | | | |
| 奥州 | 奥州市 | 35 | 9.65 | 5 | 10.08 | 1 | 3.40 | 2 | 46.10 | 1 | 10.20 |
| 遠野 | 遠野市 | 5 | 1.10 | | | 1 | 14.00 | | | 1 | 29.00 |
| 久慈 | 久慈市 | 6 | 1.11 | 2 | 1.95 | | | | | | |
| | 野田村 | | | | | | | | | | |
| 陸前高田 | 陸前高田市 | 10 | 2.97 | | | | | 1 | 64.79 | | |
| 二戸 | 二戸市 | 11 | 3.39 | 3 | 8.10 | 1 | 3.45 | | | | |
| 西根 | 八幡平市 | | | | | | | | | | |
| 大槌 | 大槌町 | 16 | 2.01 | | | 2 | 17.90 | | | | |
| 紫波 | 紫波町 | 72 | 6.75 | 1 | 1.20 | | | 1 | 22.34 | 1 | 9.80 |
| 岩泉 | 岩泉町 | | | | | | | | | | |
| 山田 | 山田町 | 8 | 1.63 | 1 | 2.10 | | | 1 | 8.40 | | |
| 金ヶ崎 | 金ヶ崎町 | 5 | 1.22 | 2 | 4.00 | | | 1 | 14.50 | | |
| 一戸 | 一戸町 | | | | | | | | | 1 | 16.90 |
| 岩手 | 岩手町 | | | | | | | | | | |
| 雫石 | 雫石町 | | | 1 | 1.62 | | | | | 1 | 13.20 |
| 小計 | | 1042 | 151.93 | 56 | 99.35 | 13 | 83.36 | 20 | 451.79 | 10 | 184.35 |
| 都市計画 区域外 ※2) | 花巻市 | | | | | 1 | 4.90 | | | | |
| | 一関市 | | | | | 2 | 18.41 | | | | |
| | 二戸市 | | | | | 1 | 5.90 | | | | |
| | 八幡平市 | | | | | 1 | 14.50 | | | | |
| | 西和賀町 | | | | | 1 | 9.52 | | | | |
| | 田野畑村 | | | | | 1 | 4.10 | | | | |
| 小計 | | | | | 7 | 57.33 | | | | | |
| 合計 | | 1042 | 151.93 | 56 | 99.35 | 20 | 140.69 | 20 | 451.79 | 10 | 184.35 |

1) 開設とは、都市公園法により開園されたものをいう。

2) 都市計画区域外の公園(特定地区公園)である。

3) 盛岡市・雫石町にまたがる御所湖広域公園は、雫石町で箇所数をカウント。

4) 1人当り都市公園面積は、開設公園面積を都市計画区域内人口で割ったものである(特定地区公園は含まない)。

面積の単位は、1人当り都市公園面積については、平方メートル、その他については km^2 である。

5) 大槌町、野田村については、平成22年3月31日現在

(平成24.3.31現在、単位:ha)

| 大規模公園 | | 特殊公園 | | | | 都市緑地 | | 緑道 | | 都市公園合計 | | 1人当たり都市公園面積(開設) m ² /人 ※4) |
|-------|--------|------|-------|----|-------|------|--------|----|------|--------|----------|--|
| 広域公園 | | 風致公園 | | 墓園 | | 箇所 | 面積 | 箇所 | 面積 | 箇所数 | 面積 | |
| 箇所 | 面積 | 箇所 | 面積 | 箇所 | 面積 | | | | | | | |
| ※3) | 20.35 | 4 | 77.49 | 1 | 39.80 | 22 | 12.65 | 1 | 2.19 | 455 | 332.46 | 11.19 |
| | | | | | | | | | | 6 | 6.68 | 2.47 |
| | | | | | | | | | | 151 | 32.80 | 6.98 |
| | | | | 1 | 5.20 | 1 | 0.20 | | | 41 | 80.94 | 23.13 |
| | | | | | | 1 | 13.30 | | | 32 | 39.55 | 9.20 |
| | | | | | | 7 | 17.56 | | | 125 | 125.87 | 14.14 |
| 1 | 91.30 | | | | | 3 | 5.44 | | | 64 | 182.49 | 20.05 |
| | | | | | | 3 | 13.99 | | | 36 | 25.43 | 7.71 |
| | | 1 | 1.08 | | | 3 | 19.17 | | | 81 | 131.42 | 21.91 |
| | | | | | | | | | | | | |
| | | | | 1 | 14.70 | 1 | 7.20 | | | 46 | 101.33 | 10.78 |
| | | | | | | 1 | 3.10 | | | 8 | 47.20 | 31.47 |
| | | | | | | 1 | 11.80 | | | 9 | 14.86 | 5.31 |
| | | | | | | | | | | | | |
| | | | | | | | | | | 11 | 67.76 | 49.82 |
| | | | | | | | | | | 15 | 14.94 | 7.86 |
| | | | | | | | | | | | | |
| | | | | | | | | | | 18 | 19.91 | 13.27 |
| | | | | | | | | | | 75 | 40.09 | 12.93 |
| | | | | | | | | | | | | |
| | | | | | | | | | | 10 | 12.13 | 9.33 |
| | | | | | | | | | | 8 | 19.72 | 13.15 |
| | | | | | | | | | | 1 | 16.90 | 28.17 |
| | | | | | | | | | | | | |
| 1 | 63.09 | | | | | | | | | 3 | 77.91 | 45.83 |
| 2 | 174.74 | 5 | 78.57 | 3 | 59.70 | 43 | 104.41 | 1 | 2.19 | 1195 | 1,390.39 | 13.58 |
| | | | | | | | | | | 1 | 4.90 | |
| | | | | | | | | | | 2 | 18.41 | |
| | | | | | | | | | | 1 | 5.90 | |
| | | | | | | | | | | 1 | 14.50 | |
| | | | | | | | | | | 1 | 9.52 | |
| | | | | | | | | | | 1 | 4.10 | |
| | | | | | | | | | | 7 | 57.33 | |
| 2 | 174.74 | 5 | 78.57 | 3 | 59.7 | 43 | 104.41 | 1 | 2.19 | 1202 | 1,447.72 | |

(2) 県立都市公園関係施設一覧

1) 御所湖広域公園

都市計画決定 311.6ha(陸域172.3ha) 昭和55年9月26日(当初)
 (水域139.3ha) 平成5年2月19日(直近変更)
 事業認可区域 172.3ha 昭和55年12月22日(当初認可)
 平成23年3月8日(直近変更)

| | | | | |
|---|-------|---------|---|---|
| ① | 東口案内所 | | | |
| | 所在地 | 盛岡市繁字山根 | | |
| | 面積 | 0.16ha | | |
| | 主要施設 | 水 飲 み 場 | 1 | 基 |
| | | 芝 地 | | |

| | | | | |
|---------|---------|----------------|---|---|
| ② | さくら園 | | | |
| | 所在地 | 盛岡市繁字尾入野、堂ヶ沢 | | |
| | 面積 | 3.51ha | | |
| | 主要施設 | 南部曲り家(木造茅葺き屋根) | 1 | 棟 |
| | | ト イ レ | 1 | 棟 |
| | | 駐 車 場 | | |
| 園 路 広 場 | | | | |
| | 給 水 施 設 | | | |

| | | | | |
|---------|----------|----------|---|---|
| ③ | 尾入野湿生植物園 | | | |
| | 所在地 | 盛岡市繁字堂ヶ沢 | | |
| | 面積 | 5.05ha | | |
| | 主要施設 | 四 阿 | 2 | 棟 |
| | | 展 望 台 | 1 | 棟 |
| 野 外 卓 | | 6 | 個 | |
| 園 路 広 場 | | | | |
| | 駐 車 場 | | | |

| | | | | |
|------|---------------------|----------------|--|--|
| ④ | 自然林観察地、塩ヶ森水辺園地(園路等) | | | |
| | 所在地 | 雫石町大字繁第4地割字高見他 | | |
| | 面積 | 4.7ha | | |
| 主要施設 | 園 路 | | | |

| | | | | |
|-----|---------|----------------|---|---|
| ⑤ | 塩ヶ森水辺園地 | | | |
| | 所在地 | 雫石町西安庭第4地割字塩ヶ森 | | |
| | 面積 | 1.61ha | | |
| | 主要施設 | 休 憩 所 | 1 | 棟 |
| | | ト イ レ | 1 | 棟 |
| 藤 棚 | | | | |
| 広 場 | | | | |
| | 駐 車 場 | | | |

| | | | | |
|-------|--------|--------|---|---|
| ⑥ | 繁大橋北園地 | | | |
| | 所在地 | 雫石町繁地内 | | |
| | 面積 | 3.7ha | | |
| | 主要施設 | 四 阿 | 1 | 棟 |
| | | 園 路 | | |
| 広 場 | | | | |
| 駐 車 場 | | | | |

| | | | | |
|---------|------------|---------------|---|---|
| ⑦ | 中心地区(野菊公園) | | | |
| | 所在地 | 雫石町西安庭18地割字野中 | | |
| | 面積 | 4.88ha | | |
| | 主要施設 | 展 望 台 | 1 | 棟 |
| | | ト イ レ 兼 休 憩 所 | 1 | 棟 |
| 駐 車 場 | | | | |
| 園 路 広 場 | | | | |

| | | | | |
|---------|---------------|-----------------|---|---|
| ⑧ | 乗り物広場 | | | |
| | 所在地 | 雫石町西安庭第12地割字十郎築 | | |
| | 面積 | 18.23ha | | |
| | 主要施設 | 御所湖広域公園管理事務所 | 1 | 棟 |
| | | ト イ レ | 1 | 棟 |
| | | 駐 車 場 | | |
| 芝 生 広 場 | | | | |
| 遊 具 等 | | | | |
| | 各 種 乗 り 物 施 設 | | | |

| | | | | |
|------|-----------|-------------|--|--|
| ⑨ | 関根現況保存林 | | | |
| | 所在地 | 雫石町御明神籬野及び籬 | | |
| | 面積 | 8.67ha | | |
| 主要施設 | 現 況 保 存 林 | | | |

| | | | | |
|---------|---------|----------------|---|---|
| ⑩ | 御所大橋北園地 | | | |
| | 所在地 | 雫石町西安庭14地割字長谷地 | | |
| | 面積 | 2.13ha | | |
| | 主要施設 | ト イ レ | 1 | 棟 |
| 駐 車 場 | | | | |
| 園 路 広 場 | | | | |

| | | | | |
|---------------|-------------------|-----------------|---|---|
| ⑪ | ファミリーランド | | | |
| | 所在地 | 雫石町西安庭第32地割字下野 | | |
| | 面積 | 12.14ha | | |
| | 主要施設 | ファミリーランド管理事務所 | 1 | 棟 |
| | | ト イ レ | 1 | 棟 |
| | | 休 憩 所 | 3 | 基 |
| | | 四 阿 | 2 | 基 |
| | | パ ー ゴ ラ | 2 | 基 |
| | | 駐 車 場 | | |
| | | 芝 生 広 場 | | |
| | | 受 水 槽 | | |
| | | 花 壇 等 お 花 見 広 場 | | |
| ジ ャ ブ ジ ャ ブ 池 | | | | |
| 噴 水 池 | | | | |
| 遊 具 等 | | | | |
| | 各 種 ニ ュ ー ス ポ ー ツ | | | |

| | | | | |
|-------------|---------|-----------------|---|---|
| ⑫ | 御所大橋運動場 | | | |
| | 所在地 | 雫石町西安庭第27地割字上屋敷 | | |
| | 面積 | 6.80ha | | |
| | 主要施設 | 野 球 場 | 1 | 面 |
| | | テ ニ ス コ ー ト | 4 | 面 |
| | | 多 目 的 グ ラ ン ド | 1 | 面 |
| ト イ レ 兼 倉 庫 | | 1 | 棟 | |
| 芝 生 広 場 | | | | |
| | 駐 車 場 | | | |

| | | | | |
|---------------|------|-----------|---|----|
| ⑬ | 除園地 | | | |
| | 所在地 | 盛岡市繁字除キ | | |
| | 面積 | 6.62ha | | |
| | 主要施設 | 休 憩 所 | 1 | 棟 |
| | | 展 望 台 | 2 | 箇所 |
| | | ト イ レ | 2 | 棟 |
| | | 多 目 的 広 場 | | |
| | | 散 策 路 | | |
| | | 芝 生 広 場 | | |
| | | 駐 車 場 | | |
| ジ ャ ブ ジ ャ ブ 池 | | | | |

| | | | | |
|-----------------|-------------|---------------------|----------------|----------------|
| ⑭ | つなぎスイングセンター | | | |
| | 所在地 | 盛岡市繁字除キ | | |
| | 面積 | 3.08ha | | |
| | 主要施設 | つなぎスイングプール管理棟 | 1 | 棟 |
| | | 発 券 所 | 1 | 棟 |
| | | ト イ レ | 2 | 棟 |
| | | 競 泳 プ ー ル (5 0 m) | 148.8 | m ² |
| | | 幼 児 プ ー ル | 34.1 | m ² |
| | | 造 波 プ ー ル | 199.6 | m ² |
| | | 噴 水 プ ー ル | 121.5 | m ² |
| ス ラ イ ダ ー プ ー ル | | 33.3 | m ² | |
| 循 環 浄 化 室 | | 1 | 棟 | |
| | 駐 車 場 | | | |

| | | | | |
|--|-------------|-----------|---|---|
| ⑮ | 南園地(手つなぎ広場) | | | |
| | 所在地 | 盛岡市繁字南ノ又他 | | |
| | 面積 | 7.8ha | | |
| | 主要施設 | 四 阿 | 2 | 棟 |
| | | パ ー ゴ ラ | 3 | 基 |
| | | ト イ レ | 1 | 棟 |
| 駐 車 場 | | | | |
| (階段護岸:国土交通省) (舗装広場:国土交通省) (巨石護岸:国土交通省) | | | | |

2) 花巻広域公園

花巻市金矢
都市計画決定

91.6ha

昭49年3月1日(当初)

平成10年2月27日(直近変更)

事業認可区域

91.6ha

昭和49年3月15日(当初認可)

平成8年3月21日(直近変更)

| 水と芝生ゾーン | | | |
|-----------|-------------|---|---|
| 面積 | 8.26ha | | |
| ① 主要施設 | トイレル | 1 | 棟 |
| | 四阿 | 2 | 基 |
| | パーゴラ | 1 | 基 |
| | 展望台 | 1 | 棟 |
| | 金矢池 | | |
| | 新金矢池 | | |
| | 魚釣り場 | | |
| | 芝生広場 | | |
| | ちびっこ広場(遊具等) | | |
| | ジャブジャブ池 | | |
| 駐車場 | | | |

| イベントゾーン | | | |
|-----------|----------|---|---|
| 面積 | 5.11ha | | |
| ④ 主要施設 | 公園管理事務所 | 1 | 棟 |
| | 休憩所 | 1 | 棟 |
| | パーゴラ | 1 | 基 |
| | トイレル | 1 | 棟 |
| | エントランス広場 | | |
| | 噴水池 | | |
| | イギリス海岸 | | |
| | イベント広場 | | |
| モニュメント | | | |

| 運動ゾーン | | | |
|-----------|------------|---|---|
| 面積 | 3.13ha | | |
| ② 主要施設 | テニス管理棟兼トイレ | 1 | 棟 |
| | 運動広場 | 1 | 面 |
| | テニスコート | 4 | 面 |
| | パーゴラ | 1 | 基 |
| | スタンドベンチ等 | | |
| | 駐車場 | | |

| 植物園ゾーン | | | |
|-----------|--------|---|----|
| 面積 | 9.32ha | | |
| ⑤ 主要施設 | 緑の休憩所 | 1 | 棟 |
| | トイレル | 2 | 棟 |
| | 展望台 | 1 | 箇所 |
| | パーゴラ | 2 | 基 |
| | 四阿 | 1 | 基 |
| | 街路樹見本園 | | |
| | 郷土の樹木園 | | |
| | 花木園 | | |
| | ハス池 | | |
| | ドングリの森 | | |

| ゴルフゾーン | | | |
|-----------|----------------|---|-----|
| 面積 | 27.18ha | | |
| ③ 主要施設 | スタートハウス | 1 | 棟 |
| | ゴルフ場 | 9 | ホール |
| | 四阿 | 9 | 基 |
| | 池 | 4 | 箇所 |
| | ポンプ施設、スプリンクラー等 | 1 | 式 |
| | ゴルフ場機械格納庫 | 1 | 棟 |
| | 物置小屋 | 1 | 棟 |
| | カート置き場 | 1 | 棟 |

3) 内丸緑地

都市計画決定

0.3ha

昭和50年9月20日(当初)

事業認可区域

0.3ha

昭和50年12月9日(当初認可)

| 内丸緑地 | | | |
|-----------|-------|--|--|
| 面積 | 0.3ha | | |
| ① 主要施設 | 芝生広場 | | |
| | 園地 | | |
| | 花壇 | | |
| | ベンチ | | |

65 街路事業(土地区画整理事業を含む)投資額の状況(県一般会計)

(単位:百万円)

| 区 分 | 平成19年度 | 平成20年度 | 平成21年度 | 平成22年度 | 平成23年度 | 平成24年度 |
|---------------|--------|--------|--------|--------|--------|--------|
| I 普通建設事業 | 3,896 | 3,298 | 3,753 | 3,619 | 2,728 | 1,585 |
| 1 補助事業 | 3,425 | 3,186 | 3,666 | 3,472 | 2,564 | 1,544 |
| 街 路 | 3,425 | 3,186 | 3,666 | 3,472 | 2,564 | 1,544 |
| 総合都市交通体系調査 | 0 | 0 | 0 | 0 | 0 | 0 |
| 街 路 事 業 | 0 | 10 | 0 | 0 | 0 | 0 |
| 街 路 事 業 事 務 費 | 0 | 0 | 0 | 0 | 0 | 0 |
| 土地区画整理事業補助 | 540 | 482 | 488 | 26 | 71 | 20 |
| 市町村都市計画事業指導監督 | 25 | 33 | 28 | | 5 | 3 |
| 緊急地方道路整備事業費 | 2,860 | 2,661 | 3,150 | 3,446 | 2,488 | 1,521 |
| 2 単 独 事 業 | 471 | 112 | 87 | 147 | 164 | 41 |
| 街 路 | 471 | 112 | 87 | 147 | 164 | 41 |
| 都 市 計 画 調 査 | 21 | 14 | 17 | 38 | 31 | 28 |
| 街 路 事 業 | 449 | 97 | 69 | 109 | 133 | 13 |
| 街 路 事 業 事 務 費 | 1 | 1 | 1 | 0 | 0 | 0 |

66 都市公園事業投資額の状況(県一般会計)

(単位:百万円)

| 区 分 | 平成19年度 | 平成20年度 | 平成21年度 | 平成22年度 | 平成23年度 | 平成24年度 |
|---------------|--------|--------|--------|--------|--------|--------|
| I 普通建設事業 | 132 | 235 | 243 | 201 | 248 | 249 |
| 1 補助事業 | 61 | 189 | 128 | 128 | 175 | 177 |
| 広域公園整備事業 | 57 | 179 | 120 | 127 | 162 | 176 |
| 公園事業事務費 | 3 | 9 | 7 | 0 | 12 | 0 |
| 市町村都市計画事業指導監督 | 1 | 1 | 1 | 1 | 1 | 1 |
| 2 単 独 事 業 | 71 | 46 | 115 | 73 | 73 | 72 |
| 広域公園整備事業 | 70 | 45 | 114 | 72 | 72 | 71 |
| 公園事業事務費 | 1 | 1 | 1 | 1 | 1 | 1 |

67 市街地再開発事業等状況(平成 25.4.1 現在)

| 事業名 | 区分 | 施行者 | 地区名 | 面積 | 都市計画決定事業計画認可 | | 備考 |
|--------|--------------|-----------------|------------------|---------|-----------------|--------------------------|--------------------|
| | | | | | 高度利用地区 | 事業認可 (組合設立) | |
| 市街地再開発 | 完成 | 組合 | 盛岡駅前第1地区 第1工区 | 0.46 ha | S53. 2.24 変更 | S53. 2.24 (S53. 3.25) | ホテルルイズ 小岩井・明生ビル |
| | 完成 | 組合 | 盛岡駅前第1地区 第2工区 | | S58.12.27 | | |
| | 完成 | 北上市 | 北上駅前地区 | 2.00 ha | S53. 9. 4 変更 | S56. 3. 3 変更 | 店舗、北上ワシントンホテル |
| | 完成 | 組合 | 北上市 本通り・新穀町地区 | 2.30 ha | H10. 6.19 | H10. 6.19 (H10. 9.11) | さくら野 |
| | 完成 | 組合 | 水沢中央地区 | 1.46 ha | S55.12. 2 | S53.12. 2 (S56. 3.20) | メイプル |
| 優良建築物 | 完成 | 建設協会 | 中ノ橋地区 | 0.10 ha | | | 中の橋 106ビル |
| | 完成 | 岩手県住宅供給公社 | 北上駅前地区 | 0.34 ha | | | 住宅部分は特定優良賃貸住宅事業 |
| | 完成 | 建設協会 | 盛岡駅前 A-1 地区 | 0.22 ha | | | ホテル、レストラン、事務所等 |
| | 完成 | 建設協会 | 盛岡駅前 B 地区 | 0.11 ha | | | ホテル東横イン |
| | 完成 | 建設協会 | 大通三丁目地区 | 0.22 ha | | | 共同住宅、事務所、店舗 |
| | 完成 | 建設協会 | 東大通地区 | 0.17 ha | | | Est. 21 |
| | 完成 | 建設協会 | 本町通一丁目地区 | 0.17 ha | | | 住宅、店舗、事務所等 |
| | 完成 | (有)TATE S A K A | 花城町地区 | 0.48 ha | | | 住宅、店舗、医療施設 |
| | 完成 | 建設協会 | 肴町3番地区 | 0.33 ha | | | 住宅、店舗、医療施設 |
| 完成 | 合同会社 土澤長屋暮らし | 東和町上町地区 | 0.19 ha | | | 共同住宅、店舗 | |

68 社会資本整備総合交付金事業状況（旧まちづくり交付金事業）

平成 24. 4. 1 現在

| 市町村 | 地区名 | 特定重要課題 | 事業期間 | 面積 |
|-------|------------|---------------------|---------|-----------|
| 盛岡市 | 河南 | 暮らしやすい都市の実現 | H17～H19 | 49.0 ha |
| 盛岡市 | 洺民 | 人口定着 | H17～H21 | 28.0 ha |
| 盛岡市 | 盛岡駅西口 | 人口定着、交流拠点都市の実現 | H19～H23 | 39.4 ha |
| 盛岡市 | 盛岡南 | 人口定着、交流拠点都市の実現 | H19～H23 | 567.8 ha |
| 盛岡市 | 盛岡城跡公園周辺 | 中心市街地の活性化 | H20～H24 | 48.0 ha |
| 盛岡市 | 青山 | 賑わいのあるまちづくり | H23～H25 | 102.0 ha |
| 盛岡市 | 盛岡南(Ⅱ期) | 人口定着、官民協働 | H24～H28 | 572.8 ha |
| 大船渡市 | 大船渡港湾周辺 | 中心市街地の活性化 | H18～H22 | 248.0 ha |
| 花巻市 | 赤坂 | 快適で安心な暮らしの環境づくり | H16～H19 | 95.0 ha |
| 花巻市 | 花巻中央 | 人口定着、交流拠点都市の実現 | H19～H23 | 950.0 ha |
| 北上市 | 黒沢尻東部 | 人口定着 | H17～H21 | 282.0 ha |
| 北上市 | 黒沢尻西部 | 中心市街地の活性化 | H20～H24 | 250.0 ha |
| 久慈市 | 久慈街なか再生 | 中心市街地の活性化 | H18～H22 | 41.4 ha |
| 一関市 | 山谷 | 人口定着 | H16～H20 | 29.5 ha |
| 一関市 | 一ノ関駅周辺 | 中心市街地の活性化 | H18～H22 | 271.0 ha |
| 一関市 | 狛鼻溪駅周辺 | 観光・交流 | H18～H22 | 50.2 ha |
| 一関市 | 千厩 | 観光・交流 | H19～H23 | 610.0 ha |
| 一関市 | 一ノ関駅周辺(Ⅱ期) | 快適で住み良い市街地の形成 | H23～H27 | 302.0 ha |
| 遠野市 | 稲荷下 | 人口定着 | H18～H22 | 32.4 ha |
| 遠野市 | 八幡 | 人口定着 | H16～H20 | 273.0 ha |
| 遠野市 | 下宮守 | 中心市街地の活性化 | H17～H20 | 176.0 ha |
| 遠野市 | 遠野まちなか再生 | 中心市街地の活性化 | H20～H24 | 101.0 ha |
| 遠野市 | 松崎青笹 | 健康で豊かな暮らし・安全安心まちづくり | H22～H26 | 1166.0 ha |
| 遠野市 | 稲荷下(Ⅱ期) | 快適で生活に身近な住環境の創出 | H23～H27 | 19.7 ha |
| 陸前高田市 | 高田西 | 人口定着 | H17～H21 | 67.0 ha |
| 釜石市 | 東部 | 中心市街地の活性化 | H18～H22 | 51.0 ha |
| 二戸市 | 新幹線二戸駅周辺 | 人口定着 | H17～H21 | 93.0 ha |
| 奥州市 | 水沢駅西 | 中心市街地の活性化 | H18～H22 | 192.7 ha |
| 奥州市 | 前沢 | 快適な住環境の創造 | H19～H23 | 30.0 ha |
| 雫石町 | 鶯宿 | 観光・交流 | H18～H20 | 100.0 ha |
| 雫石町 | 雫石 | 観光・交流 | H19～H22 | 200.0 ha |
| 滝沢村 | 菓子駅 | 交通網の整備改善等に伴う地域づくり | H17～H21 | 210.0 ha |
| 滝沢村 | 滝沢村役場周辺 | 村民の交流と学習による活力ある村づくり | H24～H28 | 215.6 ha |
| 紫波町 | 日詰 | 中心市街地の活性化 | H17～H21 | 26.0 ha |

| 市町村 | 地区名 | 特定重要課題 | 事業期間 | 面積 |
|-----|----------|-------------------|-------------|----------|
| 紫波町 | 日詰駅前 | 交通利便性の向上 | H18～H22 | 6.0 ha |
| 紫波町 | 紫波中央駅前 | 良好な居住環境の形成 | H21～H25 | 21.2 ha |
| 矢巾町 | 矢幅駅西 | 中心市街地の活性化 | H16～H20 | 35.2 ha |
| 矢巾町 | 矢幅駅西(Ⅱ期) | 快適で高品質な生活空間の創造と保全 | H21～H25 | 25.5 ha |
| 矢巾町 | 矢幅駅前 | 中心市街地の形成 | H23～H27 | 11.6 ha |
| 一戸町 | 奥中山 | 観光・交流 | H17～H21 | 940.0 ha |
| 山田町 | 柳沢北浜 | 防災 | H18～H22 | 41.4 ha |
| 山田町 | 柳沢北浜(Ⅱ期) | 安全で快適な居住環境 | H23～H24(廃止) | 41.9 ha |

10 景 観 関 係

| | | |
|----|----------------|-----|
| 69 | 景観計画区域内行為届出件数 | 123 |
| 70 | 景観計画区域内行為通知件数 | 124 |
| 71 | 景観条例等制定市町村の状況 | 125 |
| 72 | 景観形成住民協定締結地区一覧 | 126 |

69 景観計画区域内行為届出件数(平成24.4.1～平成25.3.31)

| 種 類 (※1) | | 種 類 別 届 出 件 数 | | | | | | | | | | | | | | | | |
|----------------------------|-----------|---------------|-------------|-----------------------|-----------------------|------------------|--------|-----------------------|-----------------------|-------------|-------------|-------------|-----------------------|-----------------------|------------------|--------|-----------------------|-----------------------|
| | | 一般地域の届出 | | | | | | | | 重点地域(※2)の通知 | | | | | | | | |
| | | 建 築 物 | 工 作 物 | 開 発 行 為 等 | 物 件 の 堆 積 | 土 石 採 取 | 干 拓 | 木 竹 の 伐 採 | 自 動 販 売 機 | 計 | 建 築 物 | 工 作 物 | 開 発 行 為 等 | 物 件 の 堆 積 | 土 石 採 取 | 干 拓 | 木 竹 の 伐 採 | 自 動 販 売 機 |
| 振 興 局 別 件 数 | 盛岡 | 6 | 42 | 3 | 1 | | | | 52 | (92) | (6) | (1) | | | | | | (99) |
| | 花巻 | 7 | 23 | 2 | | 1 | | | 33 | | | | | | | | | |
| | 北上 | | 3 | | | | | | 3 | | | | | | | | | |
| | 県南(水沢) | 1 | 6 | | | 1 | | | 8 | | | | | | | | | |
| | 一関 | | | | | | | | | | | | | | | | | |
| | 千厩 | | | | | | | | | | | | | | | | | |
| | 大船渡 | 11 | 24 | 9 | | | | | 44 | | | | | | | | | |
| | 遠野 | | | | | | | | | | | | | | | | | |
| | 沿岸(釜石) | 14 | 7 | | | | | | 21 | | | | | | | | | |
| | 宮古 | 16 | 35 | | | 1 | | | 52 | | | | | | | | | |
| | 岩泉 | 2 | 23 | | | | | | 25 | | | | | | | | | |
| | 県北(久慈) | 6 | 26 | 3 | | 4 | | | 39 | | | | | | | | | |
| | 二戸 | 2 | 35 | 2 | | 2 | | | 41 | | | | | | | | | |
| 合計 | 65 | 224 | 19 | 1 | 9 | | | 318 | (92) | (6) | (1) | | | | | | (99) | |

※1 岩手の景観の保全と創造に関する条例の改正(平成23年4月1日施行)により届出行為の種類が増えている。

※2 重点地域(旧景観形成重点地域)とは岩手山麓・八幡平周辺景観形成重点地域である。

70 景観計画区域内行為通知件数(平成24.4.1～平成25.3.31)

| 種 類 (※2) | | 種類別通知(※1) 件数 | | | | | | | | | | | | | | | | |
|----------------------------|--------|--------------|-------------|-----------------------|-----------------------|------------------|--------|-----------------------|-----------------------|-------------|-------------|-------------|-----------------------|-----------------------|------------------|--------|-----------------------|-----------------------|
| | | 一般地域の通知 | | | | | | | | 重点地域(※3)の通知 | | | | | | | | |
| | | 建 築 物 | 工 作 物 | 開 発 行 為 等 | 物 件 の 堆 積 | 土 石 採 取 | 干 拓 | 木 竹 の 伐 採 | 自 動 販 売 機 | 計 | 建 築 物 | 工 作 物 | 開 発 行 為 等 | 物 件 の 堆 積 | 土 石 採 取 | 干 拓 | 木 竹 の 伐 採 | 自 動 販 売 機 |
| 振 興 局 別 件 数 | 盛岡 | 4 | 2 | | | | | | 6 | (8) | (2) | (1) | (1) | (1) | (1) | (1) | (1) | (16) |
| | 花巻 | 2 | | | | | | | 2 | | | | | | | | | |
| | 北上 | | | 1 | | 2 | | | 3 | | | | | | | | | |
| | 県南(水沢) | | | | | | | | | | | | | | | | | |
| | 一関 | | | | | | | | | | | | | | | | | |
| | 千厩 | | | | | | | | | | | | | | | | | |
| | 大船渡 | | 6 | 3 | | | | | 9 | | | | | | | | | |
| | 遠野 | | | | | | | | | | | | | | | | | |
| | 沿岸(釜石) | 6 | 1 | | | | | | 7 | | | | | | | | | |
| | 宮古 | 3 | 2 | 1 | | | | | 6 | | | | | | | | | |
| | 岩泉 | | | | | | | | | | | | | | | | | |
| | 県北(久慈) | 5 | | 6 | | | | | 11 | | | | | | | | | |
| | 二戸 | 2 | 1 | | | | | | 3 | | | | | | | | | |
| 合計 | 22 | 12 | 11 | | 2 | | | 47 | (8) | (2) | (1) | (1) | (1) | (1) | (1) | (1) | (1) | (16) |

※1 景観法に基づき国の機関又は地方公共団体は通知が必要となった。

※2 重点地域(旧景観形成重点地域)とは岩手山麓・八幡平周辺景観形成重点地域である。

71 景観条例等制定市町村の状況

| 区分 | 市町村名及び条例等の名称 |
|-----------------------|--|
| 景観法に基づく景観計画 | 一関市(一関市本寺地区景観計画 H18.3.24) |
| | 遠野市(遠野市景観計画 H20.3.28) |
| | 平泉町(平泉町景観計画 H20.4.28) |
| | 一関市(一関市景観計画 H21.3.23) ※対象：一関市本寺地区以外 |
| | 盛岡市(盛岡市景観計画 H21.3.31) |
| | 北上市(北上市景観計画 H21.9.30) |
| | 奥州市(奥州市平泉文化揺籃の地景観計画 H23.7.1) |
| | 釜石市(釜石市景観計画 H25.3.11) |
| 一戸町(一戸町景観計画 H25.3.15) | |
| 景観法に基づく景観条例 | 一関市(一関市本寺地区景観計画による届出行為等に関する条例 H18.4.1) |
| | 一関市(一関市本寺地区景観むらづくり条例 H19.4.1) |
| | 遠野市(遠野市景観計画による届出行為等に関する条例 H19.4.1) |
| | 平泉町(平泉の自然と歴史を生かしたまちづくり景観条例 H21.4.1) |
| | 一関市(一関市景観まちづくり条例 H21.7.1) |
| | 盛岡市(盛岡市景観条例 H21.10.1) |
| | 北上市(北上市景観条例 H22.4.1) |
| | 奥州市(奥州市平泉文化揺籃の地景観条例 H23.10.1) |
| 釜石市(釜石市景観条例 H25.1.1) | |
| 一戸町(一戸町景観条例 H25.1.1) | |
| 自主条例 | 八幡平市(旧松尾村・松尾村ふるさと景観条例 H2.9.1) |
| | 田野畑村(美しい田野畑村の風景を守り育てる条例 H4.4.1) |
| | 奥州市(奥州市の優れた景観を守り、育て、つくる条例 H18.2.20) |
| | 雫石町(雫石町ふるさと景観条例 H17.10.1) |

72 景観形成住民協定締結地区一覧

| 市町村名 | 協定締結者名 | 協定名 | 認定年月日 |
|----------------|---------------------|------------------------|---------|
| 遠野市 | 大工町通り「もみじ会」 | 大工町通りのうるおいある景観を守り育てる協定 | H7.1.18 |
| 葛巻町 | 小田部落会 | 花と緑による美しい「やすらぎの里」づくり協定 | H9.3.13 |
| 大船渡市 | 鷹生地域 | 鷹生地域「次代につなぐふる里づくり」協定 | H9.6.2 |
| 宮古市 | 宮古市中央通商店街振興組合 | 宮古市中央通商店街・本州最東端の街づくり協定 | H9.6.27 |
| 遠野市 | 下一日市地区 街づくり推進委員会 | 下一日市地区景観形成住民協定 | H9.7.23 |
| 西和賀町 (旧沢内村) | 両沢地区 | ふたつの川を抱く両沢の里づくり協定 | H11.7.5 |

11 下水道関係

| | | |
|-----|----------------|-----|
| 73 | 北上川上流流域下水道事業状況 | 128 |
| (1) | 都南処理区計画概要 | 130 |
| (2) | 都南処理区計画概要略図 | 131 |
| (3) | 花北処理区計画概要 | 132 |
| (4) | 花北処理区計画概要略図 | 133 |
| (5) | 胆江処理区計画概要 | 134 |
| (6) | 胆江処理区計画概要略図 | 135 |
| 74 | 磐井川流域下水道事業状況 | 136 |
| (1) | 一関処理区計画概要 | 137 |
| (2) | 一関処理区計画概要略図 | 138 |
| 75 | 公共下水道整備状況 | 139 |
| 76 | 特定公共下水道整備状況 | 139 |
| 77 | 都市下水路事業状況 | 141 |
| 78 | 下水道事業投資額の状況 | 141 |
| 79 | 農業集落排水施設実施状況 | 142 |
| 80 | 浄化槽設置状況 | 145 |

73 北上川上流流域下水道事業状況(平成25.3月末現在)

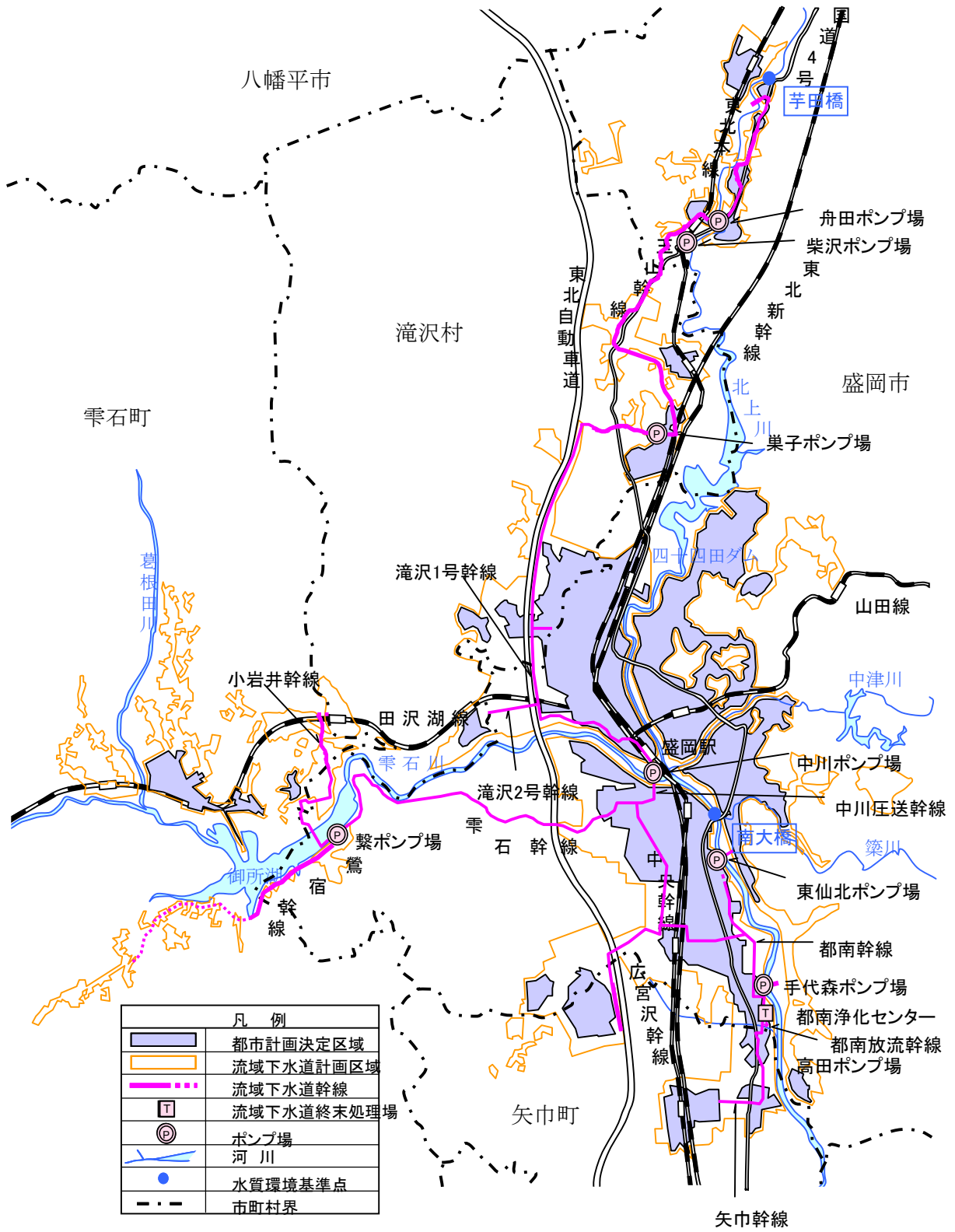
| 事 項 | 状 況 |
|--------------|---|
| 1. 事業の沿革 | <p>北上川上流流域下水道は、北上川流域別下水道整備総合計画の中で、盛岡市、雫石町、矢巾町及び滝沢村を対象とした都南処理区、花巻市及び北上市を対象とした花北処理区、奥州市及び金ヶ崎町を対象とした胆江処理区の3処理区からなっている。</p> <p>都南処理区は昭和49年度から事業着手し、昭和55年4月1日に一部供用開始を行った。</p> <p>花北処理区は昭和54年度から事業着手し、昭和62年4月1日に一部供用開始を行った。</p> <p>胆江処理区は昭和61年度から事業着手し、平成4年10月1日に一部供用開始を行った。</p> <p>平成24年度末現在では、北上川上流流域下水道の全8市町村で供用している。</p> |
| 2. 事業着手に至る経緯 | <p>北上川上流流域下水道は、都南処理区、花北処理区及び胆江処理区の3処理区で事業を進めているところである。</p> <p>都南処理区は、当初、盛岡広域公共下水道として整備を進めていたが、昭和45年12月に下水道法の一部が改正され、流域下水道に関する規定が設けられたことに伴い、昭和49年に盛岡広域公共下水道を県が行う流域下水道と市町村が行う公共下水道とに分轄し、事業を推進している。対象市町村は、当初、旧盛岡市、矢巾町、旧都南村及び滝沢村の1市1町2村であったが、昭和54年に雫石町を、平成7年には旧玉山村を計画区域に含め、また、平成4年に旧都南村が、平成18年に旧玉山村が旧盛岡市と合併したことにより、現在1市2町1村で整備を進めている。なお、平成15年の下水道法施行令の改正に伴う合流式下水道緊急改善計画の一環として、盛岡市の中川原終末処理場を平成24年度末で廃止し、平成25年4月より旧)中川原処理区の汚水を都南浄化センターで処理している。</p> <p>花北処理区は、昭和53年度に基本計画をまとめ、昭和54年度から旧花巻市、旧北上市及び旧江釣子村を対象として着工したが、その後、旧石鳥谷町を計画区域に含め、また、平成3年に旧江釣子村と旧北上市が、平成18年に旧石鳥谷町と旧花巻市が合併したことにより、現在2市で整備を進めている。</p> <p>胆江処理区は、昭和60年度に基本計画をまとめ、昭和61年度から旧水沢市、旧江刺市、金ヶ崎町及び旧胆沢町を対象として着工したが、その後、平成18年に旧水沢市、旧江刺市及び旧胆沢町が合併し奥州市になったことにより、現在1市1町で整備を進めている。</p> |
| 3. 計画概要 | <p>次葉 (1) ～ (6) のとおり</p> |

| 事 項 | 状 況 | | | |
|---------|----------|--------------------------|---------------------------|---------------------------|
| 4. 事業状況 | 都南処理区 | 施設名 | 全体計画 | 平成24年度末状況 |
| | | 都南浄化センター | 189,040 m ³ /日 | 168,640 m ³ /日 |
| | | 中央幹線 | 10.2 km | 10.2 km |
| 滝沢1号幹線 | | 7.7 km | 7.7 km | |
| 滝沢2号幹線 | | 1.5 km | 1.5 km | |
| 中川圧送幹線 | | 0.5 km | 0.5 km | |
| 矢巾幹線 | | 5.4 km | 4.4 km | |
| 都南幹線 | | 3.2 km | 3.1 km | |
| 雫石幹線 | | 13.3 km | 13.3 km | |
| 玉山幹線 | | 23.9 km | 23.9 km | |
| 広宮沢幹線 | | 4.3 km | 4.3 km | |
| 小岩井幹線 | | 4.5 km | 4.3 km | |
| 手代森幹線 | | 1.1 km | 1.1 km | |
| 鶯宿幹線 | | 7.7 km | 4.5 km | |
| 中川ポンプ場 | | 1 箇所 | 1 箇所 | |
| 高田ポンプ場 | | 1 箇所 | 1 箇所 | |
| 繫ポンプ場 | | 1 箇所 | 1 箇所 | |
| 手代森ポンプ場 | | 1 箇所 | 1 箇所 | |
| 東仙北ポンプ場 | 1 箇所 | 1 箇所 | | |
| 巣子ポンプ場 | 1 箇所 | 1 箇所 | | |
| 柴沢ポンプ場 | 1 箇所 | 1 箇所 | | |
| 舟田ポンプ場 | 1 箇所 | 1 箇所 | | |
| 花北処理区 | 北上浄化センター | 68,860 m ³ /日 | 41,060 m ³ /日 | |
| | 花北幹線 | 14.9 km | 14.9 km | |
| | 江北幹線 | 1.5 km | 1.5 km | |
| | 石鳥谷幹線 | 19.0 km | 19.0 km | |
| | 和賀幹線 | 7.3 km | 7.3 km | |
| | 花巻高田ポンプ場 | 1 箇所 | 1 箇所 | |
| | 石鳥谷ポンプ場 | 1 箇所 | 1 箇所 | |
| | 胆江処理区 | 水沢浄化センター | 40,390 m ³ /日 | 22,700 m ³ /日 |
| 水沢幹線 | | 8.1 km | 8.1 km | |
| 江刺幹線 | | 1.5 km | 1.5 km | |
| 胆沢幹線 | | 4.6 km | 4.6 km | |
| 金ヶ崎幹線 | | 5.3 km | 5.3 km | |
| 羽田幹線 | | 1.2 km | 0.4 km | |
| 佐倉河ポンプ場 | | 1 箇所 | 1 箇所 | |
| 江刺ポンプ場 | | 1 箇所 | 1 箇所 | |

(1) 北上川上流流域下水道（都南処理区）計画概要（H25.3月末現在）

| | | | | |
|--------|--------------------|---------------------|---------------------|---------|
| 事業主体 | | 岩手県 | | |
| 処理区名 | | 都南処理区 | | |
| | | 全体計画 | 事業計画（H25.3.4） | |
| 計画面積 | ha | 13,129 | 8,829 | |
| 計画処理人口 | 千人 | 352.9 | 336.4 | |
| 計画処理水量 | 千m ³ /日 | 189.0 | 189.0 | |
| 管渠延長 | km | 83.4 | 83.4 | |
| ポンプ場数 | 箇所 | 8 | 8 | |
| 処理場 | 名称 | 都南浄化センター | 都南浄化センター | |
| | 位置 | 盛岡市東見前3-10-2 | 盛岡市東見前3-10-2 | |
| | 面積 | m ² | 169,050 | 169,050 |
| | 処理方法 | 標準活性汚泥法 | 標準活性汚泥法 | |
| | 放流先 | 見前川（北上川） | 見前川（北上川） | |
| 総事業費 | | 1,310億円 | 1,203億円 | |
| 関係都市 | | 盛岡市、雫石町、 矢巾町、滝沢村 | 盛岡市、雫石町、 矢巾町、滝沢村 | |
| 事業年度 | | 昭和49年度～平成32年度 | 昭和49年度～平成29年度 | |









(2) 北上川上流流域下水道（都南処理区）計画概要略図（H25.3月末現在）

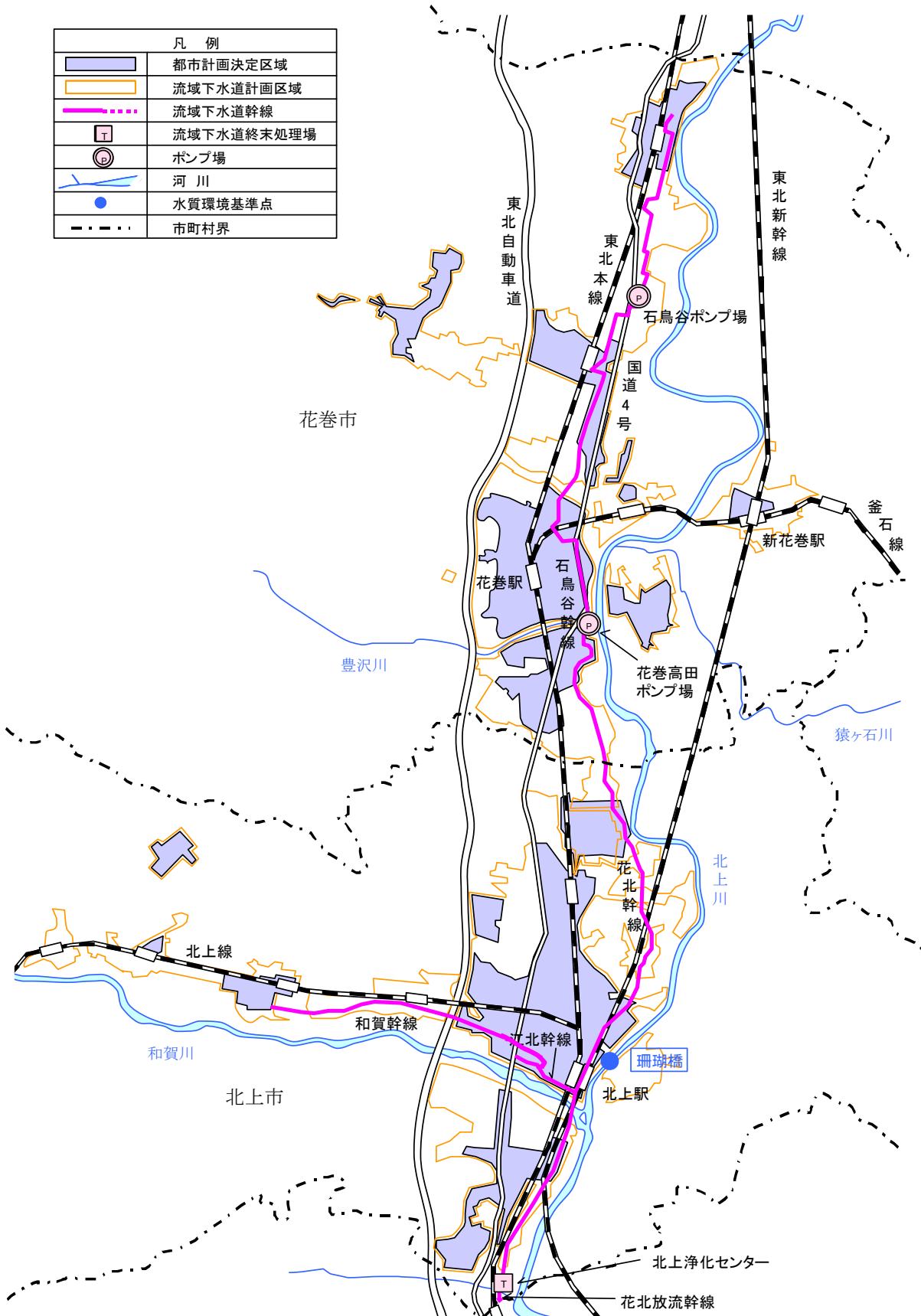


(3) 北上川上流流域下水道（花北処理区）計画概要 （H25.3月末現在）

| | | | |
|---------------------------|-------------------|---------------|---------------|
| 事業主体 | | 岩手県 | |
| 処理区名 | | 花北処理区 | |
| | | 全体計画 | 事業計画（H25.3.4） |
| 計画面積 ha | | 7,597 | 5,469 |
| 計画処理人口 千人 | | 133.9 | 122.5 |
| 計画処理水量 千m ³ /日 | | 68.9 | 61.9 |
| 管渠延長 km | | 42.7 | 42.7 |
| ポンプ場数 箇所 | | 2 | 2 |
| 処 理 場 | 名称 | 北上浄化センター | 北上浄化センター |
| | 位置 | 北上市相去町字岩の目3 | 北上市相去町字岩の目3 |
| | 面積 m ² | 115,450 | 115,450 |
| | 処理方法 | 標準活性汚泥法 | 標準活性汚泥法 |
| | 放流先 | 大倉沢川（北上川） | 大倉沢川（北上川） |
| 総事業費 | | 610億円 | 516億円 |
| 関係都市 | | 花巻市、北上市 | 花巻市、北上市 |
| 事業年度 | | 昭和54年度～平成32年度 | 昭和54年度～平成29年度 |

(4) 北上川上流流域下水道（花北処理区）計画概要略図（H25.3月末現在）

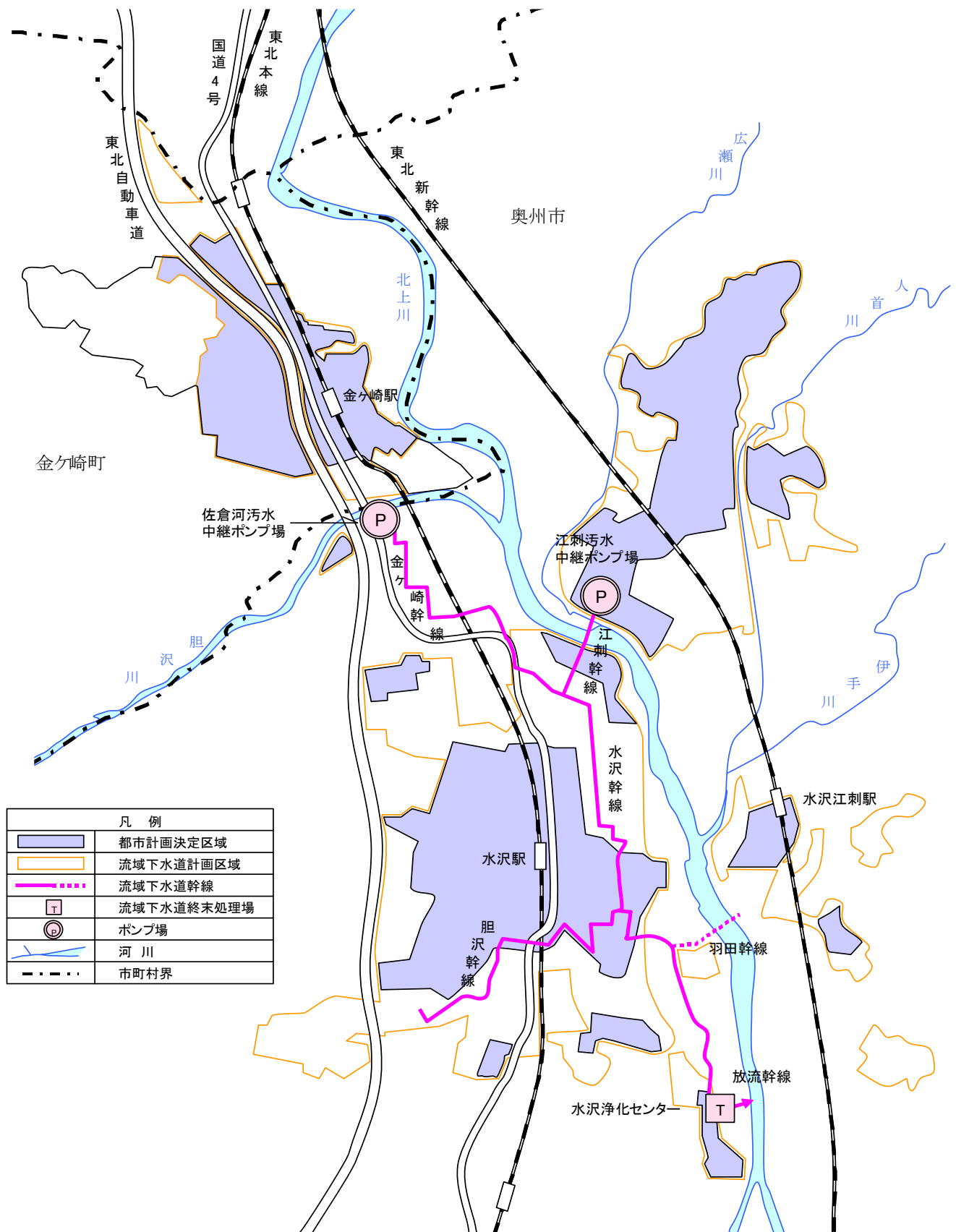
| 凡 例 | |
|---|------------|
|  | 都市計画決定区域 |
|  | 流域下水道計画区域 |
|  | 流域下水道幹線 |
|  | 流域下水道終末処理場 |
|  | ポンプ場 |
|  | 河川 |
|  | 水質環境基準点 |
|  | 市町村界 |



(5) 北上川上流流域下水道（胆江処理区）計画概要 （H25.3月末現在）

| 事業主体 | | 岩手県 | | |
|-------------|--------------------|-------------------|-------------------|--------|
| 処理区名 | | 胆江処理区 | | |
| | | 全体計画 | 事業計画（H25.3.4） | |
| 計画面積 | ha | 3,737 | 2,589 | |
| 計画処理人口 | 千人 | 71.5 | 62.9 | |
| 計画処理水量 | 千m ³ /日 | 40.4 | 33.2 | |
| 管渠延長 | km | 20.7 | 20.7 | |
| ポンプ場数 | 箇所 | 2 | 2 | |
| 処 理 場 | 名称 | 水沢浄化センター | 水沢浄化センター | |
| | 位置 | 奥州市水沢区姉体町字南新田下234 | 奥州市水沢区姉体町字南新田下234 | |
| | 面積 | m ² | 67,080 | 67,080 |
| | 処理方法 | 標準活性汚泥法 | 標準活性汚泥法 | |
| | 放流先 | 北上川 | 北上川 | |
| 総事業費 | | 375億円 | 317億円 | |
| 関係都市 | | 奥州市、金ヶ崎町 | 奥州市、金ヶ崎町 | |
| 事業年度 | | 昭和61年度～平成32年度 | 昭和61年度～平成29年度 | |

(6) 北上川上流流域下水道（胆江処理区）計画概要略図（H25.3月末現在）



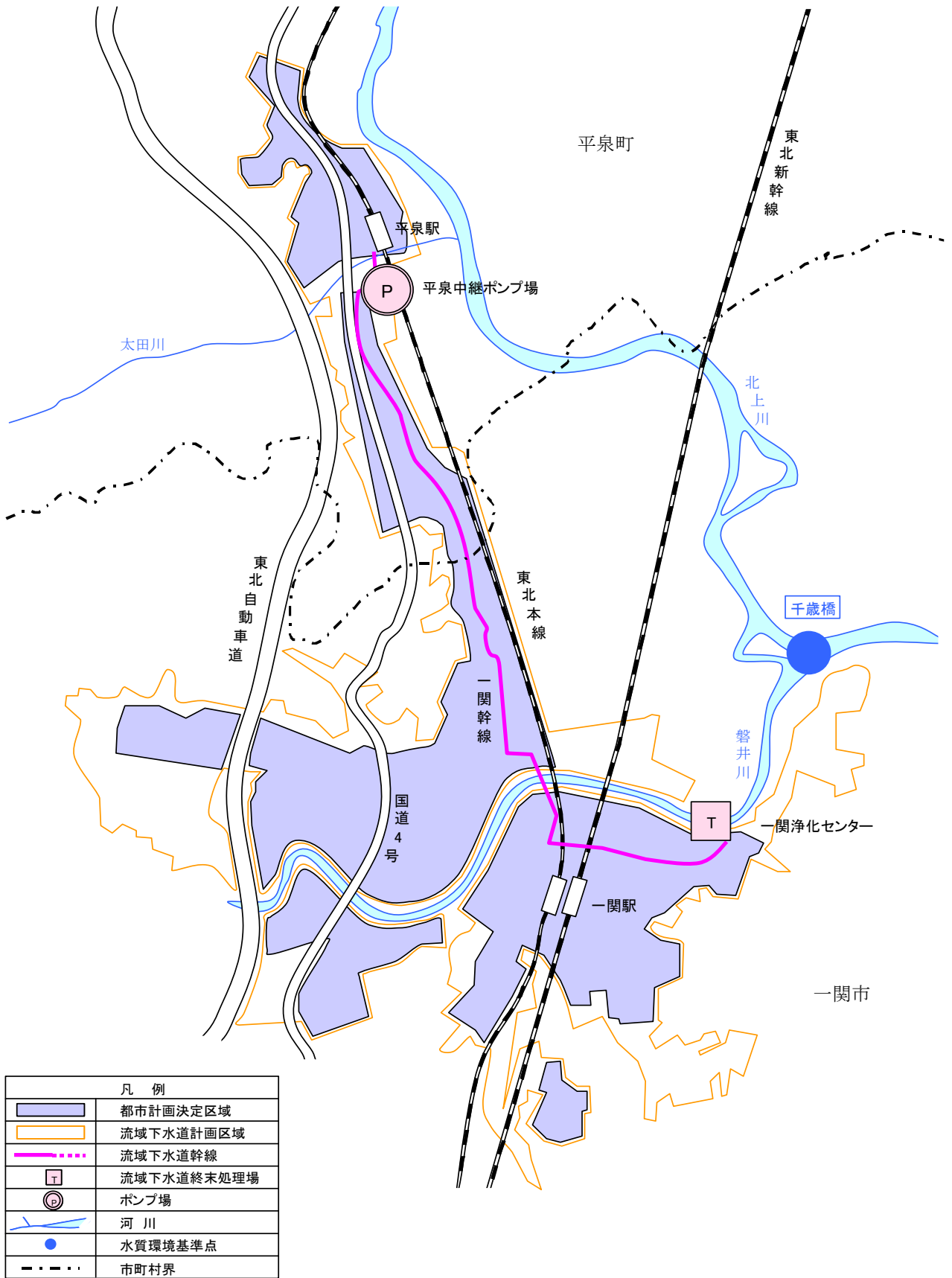
74 磐井川流域下水道事業状況(平成25.3月末現在)

| 事 項 | 状 況 | | | | | | | | | | | | |
|--------------|--|--------------------------|------|-----------|----------|--------------------------|--------------------------|------|--------|--------|--------|------|------|
| 1. 事業の沿革 | <p>磐井川流域下水道は、一関市、平泉町を対象として、昭和56年度に基本計画をとりまとめ、昭和57年度に事業着手した。平成2年4月に一関市、平泉町は平成7年10月にそれぞれ供用開始された。</p> | | | | | | | | | | | | |
| 2. 事業着手に至る経緯 | <p>磐井川流域下水道は、昭和57年度から事業を進めているところである。 当流域下水道は、北上川流域別下水道整備総合計画の中で一関・平泉広域公共下水道として位置付けられ調査計画していたが、昭和56年度に第2種流域下水道の制度が創設されたことに伴い、一関・平泉広域公共下水道を、流域下水道と公共下水道とに分轄し、流域下水道は県事業として整備することとなった。 対象都市は一関市、平泉町の1市1町である。</p> | | | | | | | | | | | | |
| 3. 計画概要 | <p>次葉 (1) ~ (2) のとおり</p> | | | | | | | | | | | | |
| 4. 事業状況 | <table border="1" data-bbox="512 1272 1401 1491"> <thead> <tr> <th data-bbox="512 1272 780 1317">施設名</th> <th data-bbox="780 1272 1090 1317">全体計画</th> <th data-bbox="1090 1272 1401 1317">平成24年度末状況</th> </tr> </thead> <tbody> <tr> <td data-bbox="512 1317 780 1361">一関浄化センター</td> <td data-bbox="780 1317 1090 1361">29,000 m³/日</td> <td data-bbox="1090 1317 1401 1361">13,400 m³/日</td> </tr> <tr> <td data-bbox="512 1361 780 1406">一関幹線</td> <td data-bbox="780 1361 1090 1406">8.9 km</td> <td data-bbox="1090 1361 1401 1406">8.9 km</td> </tr> <tr> <td data-bbox="512 1406 780 1491">平泉ポンプ場</td> <td data-bbox="780 1406 1090 1491">1 箇所</td> <td data-bbox="1090 1406 1401 1491">1 箇所</td> </tr> </tbody> </table> | 施設名 | 全体計画 | 平成24年度末状況 | 一関浄化センター | 29,000 m ³ /日 | 13,400 m ³ /日 | 一関幹線 | 8.9 km | 8.9 km | 平泉ポンプ場 | 1 箇所 | 1 箇所 |
| 施設名 | 全体計画 | 平成24年度末状況 | | | | | | | | | | | |
| 一関浄化センター | 29,000 m ³ /日 | 13,400 m ³ /日 | | | | | | | | | | | |
| 一関幹線 | 8.9 km | 8.9 km | | | | | | | | | | | |
| 平泉ポンプ場 | 1 箇所 | 1 箇所 | | | | | | | | | | | |

(1) 磐井川流域下水道（一関処理区）計画概要（H25.3月末現在）

| | | | |
|---------------------------|-------------------|---------------|---------------|
| 事業主体 | | 岩手県 | |
| 処理区名 | | 一関処理区 | |
| | | 全体計画 | 事業計画（H25.3.4） |
| 計画面積 ha | | 2,206 | 1,250 |
| 計画処理人口 千人 | | 52.2 | 30.8 |
| 計画処理水量 千m ³ /日 | | 29.0 | 17.3 |
| 管渠延長 km | | 8.9 | 8.9 |
| ポンプ場数 箇所 | | 1 | 1 |
| 処 理 場 | 名称 | 一関浄化センター | 一関浄化センター |
| | 位置 | 一関市中里字南谷起6-4 | 一関市中里字南谷起6-4 |
| | 面積 m ² | 38,330 | 38,330 |
| | 処理方法 | 標準活性汚泥法 | 標準活性汚泥法 |
| | 放流先 | 吸川（磐井川） | 吸川（磐井川） |
| 総事業費 | | 236億円 | 192億円 |
| 関係都市 | | 一関市、平泉町 | 一関市、平泉町 |
| 事業年度 | | 昭和57年度～平成32年度 | 昭和57年度～平成29年度 |

(2) 磐井川流域下水道（一関処理区）計画概要略図（H25.3月末現在）



75 公共下水道(特定環境保全公共下水道を含む)整備状況(平成25.3月末現在)

| 市町村名 | 処理区名 | 種別 | 事業着手年度 | 処理開始年度 | 全体計画 | |
|-------|--------|------|--------|--------|----------|---------|
| | | | | | 処理面積(ha) | 処理人口(人) |
| 盛岡市 | 都南処理区 | 流域関連 | S28 | S54 | 8,277 | 275,020 |
| | 計 | | | | 1,240 | 51,540 |
| 宮古市 | 宮古処理区 | 単独公共 | S52 | S63 | 1,166 | 45,000 |
| | 田老処理区 | 単独公共 | H6 | H12 | 74 | 6,540 |
| 大船渡市 | 大船渡処理区 | 単独公共 | H3 | H6 | 1,435 | 26,400 |
| | 計 | | | | 3,876 | 68,600 |
| 花巻市 | 花北処理区 | 流域関連 | S54 | H1 | 3,447 | 58,900 |
| | 大迫処理区 | 単独公共 | H5 | H10 | 175 | 4,300 |
| | 東和处理区 | 単独公共 | H5 | H12 | 254 | 5,400 |
| | 計 | | | | 4,323 | 84,350 |
| 北上市 | 北上工業団地 | 単独公共 | S46 | S59 | 173 | 7,250 |
| | 花北処理区 | 流域関連 | S54 | S61 | 4,150 | 77,100 |
| 久慈市 | 久慈処理区 | 単独公共 | S57 | H3 | 1,375 | 27,850 |
| | 計 | | | | 577 | 11,200 |
| 遠野市 | 遠野処理区 | 単独公共 | H2 | H8 | 520 | 9,700 |
| | 宮守処理区 | 単独公共 | H7 | H13 | 57 | 1,500 |
| | 計 | | | | 2,681 | 63,730 |
| 一関市 | 一関処理区 | 流域関連 | S56 | H1 | 1,783 | 46,000 |
| | 花泉処理区 | 単独公共 | H3 | H7 | 156 | 4,130 |
| | 摺沢処理区 | 単独公共 | H6 | H13 | 91 | 2,000 |
| | 大原処理区 | 単独公共 | H13 | H17 | 67 | 1,900 |
| | 千厩処理区 | 単独公共 | H13 | H22 | 241 | 5,200 |
| | 東山処理区 | 単独公共 | H6 | H12 | 288 | 3,600 |
| | 川崎処理区 | 単独公共 | H11 | H13 | 55 | 900 |
| 陸前高田市 | 高田処理区 | 単独公共 | H4 | H10 | 440 | 16,800 |
| | 計 | | | | 1,147 | 30,800 |
| 釜石市 | 大平処理区 | 単独公共 | S32 | S53 | 1,100 | 28,000 |
| | 上平田処理区 | 単独公共 | S53 | S54 | 47 | 2,800 |
| | 計 | | | | 1,119 | 21,400 |
| 二戸市 | 二戸処理区 | 単独公共 | H6 | H12 | 1,054 | 20,400 |
| | 浄法寺処理区 | 単独公共 | H19 | | 65 | 1,000 |
| | 計 | | | | 868 | 10,410 |
| 八幡平市 | 西根処理区 | 単独公共 | H9 | H15 | 815 | 9,000 |
| | 安代処理区 | 単独公共 | H14 | H18 | 53 | 1,410 |
| | 計 | | | | 3,194 | 68,100 |
| 奥州市 | 胆江処理区 | 流域関連 | S61 | H4 | 2,913 | 61,700 |
| | 前沢処理区 | 単独公共 | H5 | H10 | 281 | 6,400 |
| 雫石町 | 都南処理区 | 流域関連 | S54 | S63 | 1,101 | 13,300 |
| 岩手町 | 岩手処理区 | 単独公共 | H7 | H13 | 331 | 6,400 |
| 滝沢村 | 都南処理区 | 流域関連 | S53 | S57 | 2,127 | 58,200 |
| 紫波町 | 紫波処理区 | 単独公共 | S53 | S61 | 892 | 19,500 |
| 矢巾町 | 都南処理区 | 流域関連 | S52 | S59 | 1,237 | 26,000 |
| | 計 | | | | 196 | 5,800 |
| 西和賀町 | 湯田処理区 | 単独公共 | H8 | H14 | 98 | 2,800 |
| | 沢内処理区 | 単独公共 | H8 | H14 | 98 | 3,000 |
| 金ヶ崎町 | 胆江処理区 | 流域関連 | S62 | H5 | 824 | 9,170 |
| 平泉町 | 一関処理区 | 流域関連 | S58 | H7 | 358 | 4,810 |
| 住田町 | 世田米処理区 | 単独公共 | H9 | H14 | 103 | 2,000 |
| 大槌町 | 大槌処理区 | 単独公共 | H4 | H11 | 344 | 13,960 |
| | 計 | | | | 460 | 11,400 |
| 山田町 | 船越処理区 | 単独公共 | H6 | H12 | 162 | 3,100 |
| | 山田処理区 | 単独公共 | H15 | (H22) | 298 | 8,300 |
| 岩泉町 | 岩泉処理区 | 単独公共 | H4 | H11 | 160 | 3,000 |
| 田野畑村 | 田野畑処理区 | 単独公共 | H11 | H19 | 45 | 1,000 |
| 軽米町 | 軽米処理区 | 単独公共 | H9 | H17 | 141 | 3,000 |
| 野田村 | 野田処理区 | 単独公共 | H7 | H13 | 143 | 3,350 |
| 九戸村 | 九戸処理区 | 単独公共 | H5 | H11 | 119 | 3,900 |
| | 計 | | | | 240 | 5,590 |
| 洋野町 | 種市処理区 | 単独公共 | H10 | H17 | 171 | 3,520 |
| | 大野処理区 | 単独公共 | H6 | H13 | 69 | 2,070 |
| 一戸町 | 一戸処理区 | 単独公共 | H7 | H14 | 373 | 5,700 |
| 県計 | | | | | 39,747 | 952,280 |

整備状況の欄で面積、人口は、供用面積、人口である。

普及率=処理人口/行政人口*100

76 特定公共下水道整備状況(平成25.3月末現在)

| 市町村名 | 処理区名 | 種別 | 事業着手年度 | 処理開始年度 | 全体計画 | |
|------|--------|------|--------|--------|----------|----------------------------|
| | | | | | 処理面積(ha) | 処理能力水量(千m ³ /日) |
| 北上市 | 北上工業団地 | 単独公共 | S46 | S59 | 173 | 27.0 |

| 事業認可 | | 24年度末整備状況 | | 25.3.31現在 住民基本台帳人口 (人) B | 下水道普及率 A/B (%) | 備考 |
|--------------|-------------|--------------|---------------|--------------------------------|----------------------|---|
| 処理面積 (ha) | 処理人口 (人) | 処理面積 (ha) | 処理人口 (人) A | | | |
| 5,688 | 264,880 | 4,844.6 | 259,391 | 294,435 | 88.1 | 北上川上流流域 |
| 1,159 | 41,440 | 1,046.3 | 35,503 | 57,575 | 61.7 | 特定環境保全公共下水道 |
| 1,085 | 34,900 | 978.8 | 33,842 | | | |
| 74 | 6,540 | 67.5 | 1,661 | | | |
| 840 | 17,395 | 396.9 | 9,629 | 39,117 | 24.6 | |
| 3,369 | 67,640 | 2,362.2 | 58,833 | 101,026 | 58.2 | 北上川上流流域 特定環境保全公共下水道 |
| 3,016 | 59,440 | 2,083.9 | 53,085 | | | |
| 175 | 4,300 | 143.9 | 3,086 | | | |
| 178 | 3,900 | 134.4 | 2,662 | | | |
| 2,626 | 74,410 | 2,383.5 | 60,832 | 93,910 | 64.8 | 特定公共下水道 北上川上流流域 |
| 173 | 6,610 | 173.0 | 151 | | | |
| 2,453 | 67,800 | 2,210.5 | 60,681 | | | |
| 663 | 15,200 | 477.0 | 13,029 | 37,440 | 34.8 | |
| 565 | 11,700 | 471.5 | 12,242 | 29,624 | 41.3 | 特定環境保全公共下水道 |
| 508 | 10,200 | 415.3 | 11,089 | | | |
| 57 | 1,500 | 56.2 | 1,153 | | | |
| 1,703 | 42,230 | 1,435.9 | 40,069 | 126,957 | 31.6 | 磐井川流域 特定環境保全公共下水道 特定環境保全公共下水道 特定環境保全公共下水道 特定環境保全公共下水道 |
| 1,006 | 27,450 | 788.4 | 26,269 | | | |
| 156 | 4,130 | 133.9 | 3,754 | | | |
| 91 | 2,060 | 91.0 | 2,104 | | | |
| 66 | 1,900 | 63.7 | 1,549 | | | |
| 61 | 1,790 | 43.9 | 1,190 | | | |
| 268 | 4,000 | 260.0 | 4,355 | | | |
| 55 | 900 | 55.0 | 848 | | | |
| 401 | 9,110 | 313.6 | 4,162 | | | |
| 705 | 27,400 | 537.3 | 22,444 | 37,161 | 60.4 | |
| 667 | 25,000 | 511.2 | 20,674 | | | |
| 38 | 2,400 | 26.1 | 1,770 | | | |
| 608 | 12,100 | 472.8 | 11,603 | 29,588 | 39.2 | 特定環境保全公共下水道 |
| 543 | 11,100 | 415.3 | 10,551 | | | |
| 65 | 1,000 | 57.5 | 1,052 | | | |
| 447 | 9,340 | 378.0 | 8,444 | 28,308 | 29.8 | 特定環境保全公共下水道 |
| 394 | 7,900 | 325.0 | 6,905 | | | |
| 53 | 1,440 | 53.0 | 1,539 | | | |
| 2,110 | 53,840 | 1,781.0 | 52,541 | 124,235 | 42.3 | 北上川上流流域(流域特環含) |
| 1,851 | 48,040 | 1,555.7 | 46,775 | | | |
| 259 | 5,800 | 225.3 | 5,766 | | | |
| 699 | 10,300 | 589.0 | 9,429 | | | |
| 311 | 6,280 | 177.5 | 4,778 | 15,029 | 31.8 | |
| 736 | 35,740 | 655.4 | 31,486 | 54,710 | 57.6 | 北上川上流流域 |
| 805 | 17,580 | 634.5 | 19,170 | 34,044 | 56.3 | |
| 864 | 22,250 | 724.8 | 19,405 | 26,670 | 72.8 | 北上川上流流域 |
| 196 | 5,200 | 196.0 | 4,532 | 6,542 | 69.3 | 特定環境保全公共下水道 特定環境保全公共下水道 |
| 98 | 2,200 | 98.0 | 2,136 | | | |
| 98 | 3,000 | 98.0 | 2,396 | | | |
| 684 | 8,680 | 525.0 | 8,437 | 16,215 | 52.0 | 北上川上流流域 |
| 244 | 3,350 | 170.9 | 3,087 | 8,239 | 37.5 | 磐井川流域 |
| 103 | 2,000 | 90.0 | 1,976 | 6,182 | 32.0 | 特定環境保全公共下水道 |
| 208 | 7,900 | 135.7 | 1,350 | 12,892 | 10.5 | |
| 246 | 6,246 | 162.2 | 1,763 | 17,099 | 10.3 | |
| 162 | 3,416 | 162.2 | 1,763 | | | |
| 84 | 2,830 | 0.0 | 0 | | | |
| 109 | 3,000 | 97.8 | 2,911 | 10,690 | 27.2 | |
| 32 | 700 | 30.2 | 432 | 3,794 | 11.4 | 特定環境保全公共下水道 |
| 123 | 2,900 | 82.0 | 2,454 | 10,317 | 23.8 | 特定環境保全公共下水道 |
| 123 | 3,640 | 91.6 | 2,804 | 4,602 | 60.9 | |
| 88 | 2,800 | 85.0 | 2,652 | 6,436 | 41.2 | 特定環境保全公共下水道 |
| 240 | 6,130 | 195.4 | 5,535 | 18,688 | 29.6 | 特定環境保全公共下水道 特定環境保全公共下水道 |
| 171 | 3,870 | 126.2 | 3,292 | | | |
| 69 | 2,260 | 69.2 | 2,243 | | | |
| 281 | 5,000 | 220.8 | 4,197 | | | |
| 26,975 | 796,381 | 21,764 | 715,120 | 1,304,068 | 54.8 | |

人口は、住民基本台帳による。
 県計は公共下水道が未整備である葛巻町及び普代村を除いた数値であること。

| 事業認可 | | 24年度末整備状況 | | 備考 |
|--------------|--------------------------------|--------------|--------------------------------|-------------|
| 処理面積 (ha) | 処理能力水量 (千m ³ /日) | 処理面積 (ha) | 処理能力水量 (千m ³ /日) | |
| 173 | 27.0 | 173.0 | 27.0 | (処理人口 151人) |

77 都市下水路事業状況(平成25.3月末現在)

| 市町村名 | 都市 下水路名 | 計画決定 年月日 | 最終決定 年月日 | 排水区域面積 計画 (ha) | 延長 | | 進捗率 (%) |
|-------|------------|-------------|-------------|----------------------|-----------|-----------|------------|
| | | | | | 計画 (m) | 完成 (m) | |
| 宮古市 | 計 | | | 64 | 2,100 | 2,100 | 100.0 |
| | 磯鶏 | S51. 3. 1 | | 43 | 1,190 | 1,190 | 100.0 |
| | 板屋 | S56. 9. 9 | | 21 | 910 | 910 | 100.0 |
| 大船渡市 | 計 | | | 739 | 6,140 | 5,258 | 85.6 |
| | 桜場 | S52. 2. 25 | | 504 | 2,510 | 1,645 | 65.5 |
| | 新田 | S52. 2. 25 | S55. 12. 2 | 190 | 2,280 | 2,281 | 100.0 |
| | 盛東部 | S57. 6. 11 | | 45 | 1,350 | 1,332 | 98.7 |
| 奥州市 | 原中 | S40. 3. 31 | S61. 8. 29 | 117 | 2,728 | 2,728 | 100.0 |
| 花巻市 | 計 | | | 1,083 | 7,609 | 6,557 | 86.2 |
| | 籠堰 | S37. 7. 7 | | 40 | 681 | 681 | 100.0 |
| | 大堰川 | S45. 8. 26 | | 492 | 800 | 790 | 98.8 |
| | 旧後川 | S45. 8. 26 | | 152 | 1,139 | 1,139 | 100.0 |
| | 滝の沢川 | S51. 10. 15 | | 256 | 1,640 | 604 | 36.8 |
| | 新川 | S52. 10. 7 | | 51 | 1,180 | 1,174 | 99.5 |
| | 直町 | S53. 3. 13 | S55. 9. 3 | 54 | 1,248 | 1,248 | 100.0 |
| | 好地 | S56. 11. 30 | | 38 | 921 | 921 | 100.0 |
| 久慈市 | 中部8号 | S58. 1. 11 | | 112 | 925 | 470 | 50.8 |
| 陸前高田市 | 長砂 | S38. 8. 3 | | 63 | 460 | 460 | 100.0 |
| 釜石市 | 鶴住居 | S50. 2. 7 | | 56 | 720 | 720 | 100.0 |
| 山田町 | 境田 | S58. 11. 22 | H 2. 6. 8 | 31 | 469 | 407 | 86.8 |
| 岩泉町 | 小本 | S60. 12. 20 | | 52 | 274 | 274 | 100.0 |
| 合計 | | | | 2,317 | 21,425 | 18,974 | 88.6 |

(注) 公共下水道の雨水幹線に転用したものは除く。

78 下水道事業投資額の状況(県一般会計含む)

(単位: 百万円)

| 区 分 | 平成20年度 | 平成21年度 | 平成22年度 | 平成23年度 | 平成24年度 |
|-----------------|--------|--------|--------|--------|--------|
| I 普通建設事業 | 4,673 | 4,564 | 3,856 | 3,683 | 4,167 |
| 1 補助事業 | 4,571 | 4,478 | 3,807 | 3,629 | 4,115 |
| 流域下水道事業 | 4,425 | 4,243 | 3,763 | 3,622 | 4,115 |
| 過疎地域公共下水道整備代行事業 | 146 | 235 | 44 | 7 | - |
| 2 単独事業 | 102 | 86 | 49 | 54 | 52 |
| 下水道整備促進対策事業 | 79 | 75 | 40 | 15 | 15 |
| 流域下水道事業 | 23 | 11 | 9 | 39 | 37 |

79 農業集落排水施設実施状況〔地区別調書〕（平成25. 3月末現在）

| 市町村名 | 地区名 | 処理区名 | 事業名 | 採択年度 | 着工年度 | 完了年度 | 供用開始年月 | 整備計画 | 供用状況 (H25.3.31現在) | H25.3.31 住民基本 台帳人口 (人) | 行政人口 普及率 (%) | 備考 |
|--------|--------|-------|-----|------|------|-------|--------|--------|----------------------|---------------------------------|--------------------|--|
| | | | | | | | | 定住人口 | 定住人口 | | | |
| 盛岡市 | 太田 | 太田 | 集排 | 昭62 | 昭62 | 平02 | H3.1 | 1,336 | 1,198 | 294,435 | 2.7% | 旧玉山村 |
| | 乙部 | 乙部 | 集排 | 昭63 | 昭63 | 平02 | H2.7 | 1,078 | 971 | | | |
| | 太田第二 | 太田第二 | 集排 | 平03 | 平03 | 平09 | H9.4 | 3,079 | 2,303 | | | |
| | 上飯岡 | 上飯岡 | 緊急 | 平06 | 平06 | 平08 | H9.4 | 1,660 | 1,327 | | | |
| | 巻堀 | 巻堀 | 集排 | 平07 | 平07 | 平11 | H12.4 | 833 | 594 | | | |
| | 下飯岡 | 下飯岡 | 緊急 | 平10 | 平10 | 平12 | H13.4 | 968 | 932 | | | |
| | 乙部第二 | 乙部第二 | 集排 | 平12 | 平12 | 平17 | H18.4 | 779 | 756 | | | |
| | 太田 | 太田 | 機能 | 平13 | 平13 | 平13 | H3.1 | - | - | | | |
| | | | 計 | | | | | 9,733 | 8,081 | | | |
| 宮古市 | 藁目 | 藁目 | 集排 | 平12 | 平12 | 平15 | H15.8 | 818 | 708 | 57,575 | 1.2% | 旧新里村 |
| 花巻市 | 長根 | 長根 | 集排 | 平04 | 平04 | 平07 | H6.6 | 1,452 | 1,192 | 101,026 | 16.4% | 旧石鳥谷町 旧石鳥谷町 旧石鳥谷町 旧石鳥谷町 旧東和町 旧大迫町 旧石鳥谷町 H17～汚水交 旧石鳥谷町 H17～汚水交 H17～汚水交 H20～汚水交 |
| | 三日堀 | 三日堀 | 集排 | 平05 | 平05 | 平09 | H8.4 | 1,219 | 873 | | | |
| | 熊野 | 熊野 | 緊急 | 平07 | 平07 | 平09 | H9.10 | 2,338 | 1,731 | | | |
| | 猪鼻 | 猪鼻 | 集排 | 平07 | 平07 | 平13 | H14.1 | 712 | 567 | | | |
| | 葛・田力 | 葛・田力 | 集排 | 平08 | 平08 | 平12 | H10.6 | 1,181 | 967 | | | |
| | 大北 | 大北 | 集排 | 平09 | 平09 | 平16 | H16.4 | 1,069 | 875 | | | |
| | 湯本南方 | 湯本南方 | 緊急 | 平10 | 平10 | 平12 | H13.6 | 1,952 | 1,710 | | | |
| | 東晴山 | 東晴山 | 集排 | 平10 | 平10 | 平14 | H15.4 | 682 | 563 | | | |
| | 立石 | 立石 | 集排 | 平11 | 平11 | 平15 | H16.4 | 768 | 597 | | | |
| | 湯口中部 | 湯口中部 | 集排 | 平13 | 平13 | 平17 | H17.11 | 2,167 | 1,975 | | | |
| | 八幡八日市 | 八幡八日市 | 集排 | 平14 | 平14 | 平22 | H23.3 | 695 | 719 | | | |
| | 八重畑 | 八重畑 | 集排 | 平15 | 平15 | 平22 | H22.3 | 824 | 658 | | | |
| | 西南 | 西南 | 集排 | 平16 | 平16 | 平21 | H20.6 | 3,746 | 3,482 | | | |
| | 湯本北部 | 湯本北部 | 汚水交 | 平20 | 平20 | 平22 | H23.3 | 761 | 701 | | | |
| イートフ長根 | 長根他6地区 | 機能 | 平19 | 平19 | 平20 | H6.6 | - | - | | | | |
| | | | 計 | | | | | 19,566 | 16,610 | | | |
| 北上市 | 蔵屋敷 | 蔵屋敷 | 集排 | 昭63 | 昭63 | 平2 | H2.7 | 1,110 | 1,006 | 93,910 | 14.1% | H18～汚水交 H18～汚水交 H18～汚水交 |
| | 新町 | 新町 | 集排 | 平01 | 平01 | 平04 | H4.7 | 750 | 518 | | | |
| | 鳩岡崎 | 鳩岡崎 | 集排 | 平03 | 平03 | 平05 | H6.4 | 1,610 | 1,402 | | | |
| | 飯豊 | 飯豊 | 集排 | 平04 | 平04 | 平06 | H6.7 | 1,473 | 1,159 | | | |
| | 大堰川 | 大堰川 | 集排 | 平05 | 平05 | 平07 | H7.10 | 897 | 958 | | | |
| | 元年 | 元年 | 緊急 | 平07 | 平07 | 平09 | H9.7 | 1,014 | 799 | | | |
| | 更木 | 更木 | 緊急 | 平08 | 平08 | 平12 | H10.7 | 1,373 | 1,099 | | | |
| | 臥牛 | 臥牛 | 緊急 | 平09 | 平09 | 平10 | H11.7 | 164 | 142 | | | |
| | 村上 | 村上 | 集排 | 平11 | 平11 | 平15 | H14.5 | 1,414 | 1,238 | | | |
| | 滑田・藤根 | 滑田・藤根 | 集排 | 平12 | 平12 | 平22 | H15.7 | 3,398 | 3,278 | | | |
| | 黒岩 | 黒岩 | 集排 | 平15 | 平15 | 平20 | H18.7 | 1,145 | 1,018 | | | |
| 下門岡 | 下門岡 | 集排 | 平17 | 平17 | 平22 | H21.7 | 716 | 601 | | | | |
| | | | 計 | | | | | 15,064 | 13,218 | | | |
| 遠野市 | 沢田飯豊 | 沢田飯豊 | 集排 | 平08 | 平08 | 平11 | H11.4 | 618 | 518 | 29,624 | 2.7% | |
| | 綾織 | 綾織 | 集排 | 平12 | 平12 | 平18 | H17.4 | 366 | 296 | | | |
| | | | | 計 | | | | | 984 | | | |
| 一関市 | 白崖 | 白崖 | 集排 | 平04 | 平04 | 平05 | H6.4 | 802 | 593 | 126,957 | 4.4% | 旧花泉町 旧花泉町 旧花泉町 旧大東町 旧大東町 旧藤沢町 旧藤沢町 H19～村交 |
| | 日形 | 日形 | 集排 | 平06 | 平06 | 平08 | H8.12 | 597 | 389 | | | |
| | 黒沢 | 黒沢 | 集排 | 平06 | 平06 | 平08 | H9.4 | 984 | 1,278 | | | |
| | 原前 | 原前 | 集排 | 平07 | 平07 | 平11 | H11.12 | 860 | 617 | | | |
| | 興田 | 興田 | 集排 | 平10 | 平10 | 平13 | H13.12 | 873 | 630 | | | |
| | 西黒沢 | 西黒沢 | 集排 | 平10 | 平10 | 平13 | H14.4 | 780 | 701 | | | |
| | 猿沢 | 猿沢 | 集排 | 平14 | 平14 | 平17 | H17.4 | 923 | 660 | | | |
| | 七日町 | 七日町 | 集排 | 平09 | 平09 | 平12 | H11.4 | 368 | 254 | | | |
| 二日町 | 二日町 | 集排 | 平14 | 平14 | 平19 | H19.4 | 503 | 463 | | | | |
| | | | 計 | | | | | 6,690 | 5,585 | | | |
| 陸前高田市 | 下矢作 | 下矢作 | 集排 | 平08 | 平08 | 平11 | H12.4 | 1,005 | 950 | 20,631 | 4.6% | |
| 釜石市 | 栗林 | 栗林 | 集排 | 平14 | 平14 | 平19 | H20.4 | 824 | 755 | 37,161 | 2.0% | |

| 市町村名 | 地区名 | 処理区名 | 事業名 | 採択年度 | 着工年度 | 完了年度 | 供用開始年月 | 整備計画 | 供用状況 (H25.3.31現在) | H25.3.31 住民基本 台帳人口 (人) | 行政人口 普及率 (%) | 備考 |
|------|--------|--------|-----|------|------|-------|--------|--------|----------------------|---------------------------------|--------------------|-----------------|
| | | | | | | | | 定住人口 | 定住人口 | | | |
| 八幡平市 | 野駄 | 野駄 | 集排 | 平04 | 平04 | 平06 | H6.10 | 1,085 | 1,093 | 28,308 | 32.8% | 旧松尾村 |
| | 細野 | 細野 | 集排 | 平04 | 平04 | 平06 | H7.4 | 569 | 441 | | | 旧安代町 |
| | 松尾 | 松尾 | 緊急 | 平07 | 平07 | 平09 | H10.4 | 1,308 | 1,123 | | | 旧松尾村 |
| | 田山 | 田山 | 緊急 | 平07 | 平07 | 平10 | H11.4 | 1,616 | 1,100 | | | 旧安代町 |
| | 寄木 | 寄木 | 集排 | 平09 | 平09 | 平14 | H14.4 | 1,317 | 1,257 | | | 旧松尾村 |
| | 寺田 | 寺田 | 集排 | 平11 | 平11 | 平14 | H14.7 | 905 | 709 | | | 旧西根町 |
| | 平館・寺田南 | 平館・寺田南 | 集排 | 平14 | 平14 | 平19 | H16.4 | 2,124 | 1,715 | | | 旧西根町 |
| | 北寄木 | 北寄木 | 集排 | 平16 | 平16 | 平21 | H18.1 | 281 | 283 | | | H17～汚水交 旧松尾村 |
| | 田頭・平笠 | 田頭・平笠 | 汚水交 | 平18 | 平18 | 平23 | H22.4 | 2,031 | 1,556 | | | H19～村交 旧西根町 |
| | 時森 | 時森 | 汚水交 | 平22 | 平22 | 平26 | - | 334 | 未供用 | | | H17～汚水交 旧松尾村 |
| | 野駄 | 野駄 | 機能 | 平22 | 平22 | 平23 | H6.10 | - | - | | | 旧松尾村 |
| | 松尾 | 松尾 | 機能 | 平23 | 平24 | 平24 | H10.4 | - | - | | | H22～汚水交 旧松尾村 |
| 計 | | | | | | | | 11,570 | 9,277 | | | |
| 奥州市 | 白山 | 白山 | 集排 | 昭58 | 昭58 | 昭61 | S60.2 | 957 | 838 | 124,235 | 15.1% | 旧前沢町 |
| | 衣川 | 瀬原 | モデル | 昭54 | 昭59 | 昭62 | S61.12 | 400 | 288 | | | 旧衣川村 |
| | 稲置 | 稲置 | 集排 | 昭59 | 昭59 | 昭61 | S60.4 | 780 | 587 | | | 旧前沢町 |
| | 衣川 | 古戸 | モデル | 昭54 | 昭62 | 平03 | H4.4 | 513 | 346 | | | 旧衣川村 |
| | 水沢 | 吹張 | モデル | 昭59 | 昭61 | 昭63 | H1.4 | 430 | 275 | | | 旧水沢市 |
| | 水沢 | 上島 | モデル | 昭59 | 平03 | 平05 | H5.10 | 252 | 210 | | | 旧水沢市 |
| | 胆沢 | 高橋 | モデル | 昭53 | 平01 | 平06 | H6.7 | 558 | 528 | | | 旧胆沢町 |
| | 古城 | 古城 | 集排 | 平01 | 平01 | 平04 | H4.1 | 478 | 336 | | | 旧前沢町 |
| | 川西 | 川西 | 集排 | 平01 | 平01 | 平03 | H4.7 | 1,017 | 858 | | | 旧江刺市 |
| | 増沢 | 増沢 | 集排 | 平02 | 平02 | 平04 | H4.7 | 800 | 732 | | | 旧江刺市 |
| | 池田川東 | 池田川東 | 集排 | 平03 | 平03 | 平05 | H5.9 | 717 | 576 | | | 旧衣川村 |
| | 二子町 | 二子町 | 集排 | 平04 | 平04 | 平07 | H7.7 | 1,397 | 874 | | | 旧江刺市 |
| | 供養塚 | 供養塚 | 集排 | 平04 | 平04 | 平07 | H7.11 | 1,404 | 1,147 | | | 旧胆沢町 |
| | 富田川西 | 富田川西 | 集排 | 平05 | 平05 | 平09 | H9.4 | 674 | 534 | | | 旧衣川村 |
| | 上三照 | 上三照 | 集排 | 平06 | 平06 | 平08 | H9.5 | 704 | 511 | | | 旧江刺市 |
| | 岩堰 | 岩堰 | 集排 | 平06 | 平06 | 平09 | H9.4 | 887 | 711 | | | 旧前沢町 |
| | 辻 | 辻 | 集排 | 平06 | 平06 | 平09 | H9.11 | 878 | 762 | | | 旧胆沢町 |
| | 倉沢 | 倉沢 | 緊急 | 平08 | 平08 | 平10 | H11.11 | 1,964 | 1,561 | | | 旧江刺市 |
| | 愛宕 | 愛宕 | 緊急 | 平08 | 平08 | 平09 | H11.8 | 1,336 | 937 | | | 旧胆沢町 |
| | 折居 | 折居 | 集排 | 平08 | 平08 | 平12 | H12.9 | 1,295 | 861 | | | 旧水沢市 |
| | 白山 | 白山 | 機能 | 平08 | 平08 | 平08 | S60.2 | - | - | | | 旧前沢町 |
| | 稲置 | 稲置 | 機能 | 平09 | 平09 | 平09 | S60.4 | - | - | | | 旧前沢町 |
| | 赤生津 | 赤生津 | 集排 | 平09 | 平09 | 平12 | H12.4 | 1,342 | 933 | | | 旧前沢町 |
| | 六道・寺向 | 六道・寺向 | 集排 | 平09 | 平09 | 平13 | H12.10 | 616 | 392 | | | 旧衣川村 |
| | 衣川 | 古戸 | 機能 | 平10 | 平10 | 平10 | H4.4 | - | - | | | 旧衣川村 |
| | 衣川 | 瀬原 | 機能 | 平10 | 平10 | 平10 | S61.12 | - | - | | | 旧衣川村 |
| | 上野 | 上野 | 集排 | 平11 | 平11 | 平14 | H14.3 | 451 | 349 | | | 旧水沢市 |
| | 石関 | 石関 | 集排 | 平12 | 平12 | 平16 | H16.7 | 1,281 | 895 | | | 旧江刺市 |
| | 二渡 | 二渡 | 集排 | 平14 | 平14 | 平19 | H19.4 | 308 | 263 | | | 旧水沢市 |
| | 前沢北部 | 前沢北部 | 集排 | 平14 | 平14 | 平24 | H19.10 | 2,220 | 1,834 | | | H17～汚水交 旧前沢町 |
| | 天王 | 天王 | 集排 | 平14 | 平14 | 平19 | H19.4 | 236 | 187 | | | H17～汚水交 旧前沢町 |
| | 増沢 | 増沢 | 機能 | 平16 | 平16 | 平16 | H4.7 | - | - | | | 旧江刺市 |
| | 池田川東 | 池田川東 | 機能 | 平16 | 平16 | 平16 | H5.9 | - | - | | | 旧衣川村 |
| 川西 | 川西 | 機能 | 平18 | 平18 | 平18 | H4.7 | - | - | 旧江刺市 | | | |
| 梁川 | 梁川 | 汚水交 | 平18 | 平18 | 平20 | H21.3 | 252 | 201 | 旧江刺市 | | | |
| 人首町 | 人首町 | 汚水交 | 平19 | 平19 | 平21 | H22.5 | 181 | 135 | H18～汚水交 旧江刺市 | | | |
| 伊手町 | 伊手町 | 汚水交 | 平20 | 平20 | 平22 | H22.5 | 151 | 134 | H19～汚水交 旧江刺市 | | | |
| 母体町 | 母体町 | 汚水交 | 平24 | 平24 | 平26 | - | 172 | 未供用 | H20～汚水交 | | | |
| 計 | | | | | | | | 24,651 | 18,795 | | | |
| 雫石町 | 安庭 | 安庭 | 集排 | 平06 | 平06 | 平08 | H9.4 | 443 | 278 | 17,893 | 11.5% | |
| | 駒木野 | 駒木野 | 集排 | 平09 | 平09 | 平13 | H12.6 | 962 | 799 | | | |
| | 中島 | 中島 | 集排 | 平12 | 平12 | 平17 | H16.2 | 1,226 | 989 | | | |
| | 計 | | | | | | | | 2,631 | | | 2,066 |

| 市町村名 | 地区名 | 処理区名 | 事業名 | 採択年度 | 着工年度 | 完了年度 | 供用開始年月 | 整備計画 | 供用状況 (H25.3.31現在) | H25.3.31 住民基本 台帳人口 (人) | 行政人口 普及率 (%) | 備考 |
|------|------|------|-------|------|------|------|--------|-------|----------------------|---------------------------------|--------------------|---------|
| | | | | | | | | 定住人口 | 定住人口 | | | |
| 葛巻町 | 葛巻 | 葛巻 | 集排 | 平7 | 平7 | 平10 | H10.4 | 2,164 | 1,643 | 7,137 | 31.2% | |
| | 四日市 | 四日市 | 集排 | 平10 | 平10 | 平13 | H13.4 | 800 | 585 | | | |
| | 計 | | | | | | | 2,964 | 2,228 | | | |
| 滝沢村 | 滝沢南 | 滝沢南 | 集排 | 平02 | 平02 | 平05 | H5.8 | 1,354 | 981 | 54,710 | 1.8% | |
| 紫波町 | 山王海 | 山王海 | パイロット | 昭48 | 平01 | 平04 | H5.5 | 1,023 | 763 | 34,044 | 19.5% | |
| | 水分 | 水分 | 集排 | 平05 | 平05 | 平09 | H9.4 | 1,346 | 1,042 | | | |
| | 大巻 | 大巻 | 集排 | 平06 | 平06 | 平10 | H10.12 | 981 | 740 | | | |
| | 長岡南 | 長岡南 | 集排 | 平09 | 平09 | 平12 | H13.4 | 1,063 | 859 | | | |
| | 片寄 | 片寄 | 緊急 | 平11 | 平11 | 平13 | H14.6 | 828 | 751 | | | |
| | 上平沢 | 上平沢 | 集排 | 平15 | 平15 | 平20 | H19.7 | 2,695 | 2,485 | | | H18～汚水交 |
| | 山王海 | 山王海 | 機能 | 平17 | 平17 | 平17 | H5.5 | - | - | | | |
| 計 | | | | | | | 7,936 | 6,640 | | | | |
| 矢巾町 | 矢巾 | 室岡 | モデル | 昭51 | 昭54 | 昭58 | S58.4 | 400 | 359 | 26,670 | 20.1% | 不動産に含む |
| | 矢次 | 矢次 | 集排 | 昭60 | 昭60 | 昭63 | S63.7 | 690 | 567 | | | |
| | 間野々 | 間野々 | 集排 | 平03 | 平03 | 平09 | H6.11 | 2,074 | 1,718 | | | |
| | 下赤林 | 下赤林 | 集排 | 平05 | 平05 | 平08 | H8.7 | 296 | 270 | | | |
| | 矢巾西郷 | 矢巾西郷 | 集排 | 平10 | 平10 | 平17 | H14.7 | 1,413 | 1,216 | | | H19～村交 |
| | 不動 | 不動 | 集排 | 平14 | 平14 | 平19 | H16.7 | 1,175 | 1,240 | | | |
| 計 | | | | | | | 6,048 | 5,370 | | | | |
| 西和賀町 | 北川舟 | 北川舟 | 集排 | 平10 | 平10 | 平14 | H15.4 | 666 | 497 | 6,542 | 7.6% | 旧沢内村 |
| 金ヶ崎町 | 西郷 | 西郷 | 集排 | 昭61 | 昭61 | 昭63 | H2.1 | 603 | 409 | 16,215 | 33.0% | |
| | 下永沢 | 下永沢 | 集排 | 平02 | 平02 | 平04 | H5.12 | 890 | 662 | | | |
| | 北方 | 北方 | 集排 | 平05 | 平05 | 平07 | H8.12 | 1,268 | 937 | | | |
| | 三ヶ尻 | 三ヶ尻 | 集排 | 平08 | 平08 | 平11 | H11.5 | 1,632 | 1,393 | | | |
| | 永南 | 永南 | 集排 | 平11 | 平11 | 平16 | H14.10 | 2,550 | 1,948 | | | |
| | 六原 | 六原 | 汚水交 | 平19 | 平19 | 平24 | H25.4 | 691 | 0 | | | H18～汚水交 |
| 計 | | | | | | | 7,634 | 5,349 | | | | |
| 平泉町 | 長島中央 | 長島中央 | 集排 | 平07 | 平07 | 平12 | H12.7 | 1,043 | 842 | 8,239 | 10.2% | |
| 野田村 | 新山 | 新山 | 集排 | 平03 | 平03 | 平05 | H6.7 | 658 | 0 | 4,602 | 13.6% | |
| | 玉川 | 玉川 | 集排 | 平08 | 平08 | 平10 | H11.3 | 389 | 345 | | | |
| | 米田 | 米田 | 集排 | 平15 | 平15 | 平20 | H21.3 | 353 | 280 | | | |
| | 計 | | | | | | | 1,400 | 625 | | | H19～村交 |
| 九戸村 | 戸田 | 戸田 | 集排 | 平10 | 平10 | 平13 | H14.4 | 602 | 530 | 6,436 | 8.2% | |
| 洋野町 | 明戸 | 明戸 | 集排 | 平05 | 平05 | 平07 | H7.8 | 462 | 372 | 18,688 | 6.7% | 旧大野村 |
| | 向田 | 向田 | 集排 | 平08 | 平08 | 平11 | H11.7 | 1,074 | 875 | | | 旧大野村 |
| | 明戸 | 明戸 | 機能 | 平21 | 平21 | 平22 | H7.8 | - | - | | | 旧大野村 |
| | 計 | | | | | | | 1,536 | 1,247 | | | |
| 一戸町 | 奥中山 | 奥中山 | 集排 | 平06 | 平06 | 平08 | H9.3 | 1,319 | 1,090 | 14,019 | 7.8% | |

80 浄化槽設置状況(平成25. 3月末現在)

| 集計番号 | 市町村名 | H25. 3. 31 住民基本 台帳人口 (人) | 浄化槽等 | | | | | | コミュニティプラント | |
|------|-------|-----------------------------------|-------------------------------------|----------------------------------|----------------------------|-------------------------|----------------------------|--------------------|---------------------|--------------------|
| | | | 下水道の処理開始公示済区域外 | | | | | 浄化槽等 普及率 (%) | コミプラ 普及人口 (人) | コミプラ 普及率 (%) |
| | | | 浄化槽 市町村設置 推進事業 普及人口 (人) | 浄化槽 設置整備 事業 普及人口 (人) | 地方単独 事業等 普及人口 (人) | 民間 事業 普及人口 (人) | 住宅用 浄化槽等 普及人口 (人) | | | |
| 1 | 盛岡市 | 294,435 | 321 | 6,025 | 0 | 6,102 | 12,448 | 4.2% | 0 | 0.0% |
| 2 | 宮古市 | 57,575 | 2,171 | 2,114 | 815 | 974 | 6,074 | 10.5% | 0 | 0.0% |
| 3 | 大船渡市 | 39,117 | 0 | 7,401 | 2,447 | 579 | 10,427 | 26.7% | 0 | 0.0% |
| 4 | 花巻市 | 101,026 | 3,802 | 6,343 | 0 | 904 | 11,049 | 10.9% | 141 | 0.1% |
| 5 | 北上市 | 93,910 | 0 | 2,997 | 0 | 2,808 | 5,805 | 6.2% | 51 | 0.1% |
| 6 | 久慈市 | 37,440 | 0 | 3,164 | 0 | 609 | 3,773 | 10.1% | 75 | 0.2% |
| 7 | 遠野市 | 29,624 | 631 | 3,634 | 0 | 419 | 4,684 | 15.8% | 0 | 0.0% |
| 8 | 一関市 | 126,957 | 4,156 | 14,234 | 547 | 4,853 | 23,790 | 18.7% | 166 | 0.1% |
| 9 | 陸前高田市 | 20,631 | 0 | 758 | 0 | 5,309 | 6,067 | 29.4% | 0 | 0.0% |
| 10 | 釜石市 | 37,161 | 0 | 1,138 | 3,657 | 2,246 | 7,041 | 18.9% | 0 | 0.0% |
| 11 | 二戸市 | 29,588 | 1,494 | 1,629 | 48 | 1,234 | 4,405 | 14.9% | 185 | 0.6% |
| 12 | 八幡平市 | 28,308 | 1,026 | 1,572 | 687 | 802 | 4,087 | 14.4% | 0 | 0.0% |
| 13 | 奥州市 | 124,235 | 8,152 | 7,930 | 23 | 3,734 | 19,839 | 16.0% | 1,086 | 0.9% |
| 14 | 雫石町 | 17,893 | 0 | 1,644 | 20 | 593 | 2,257 | 12.6% | 0 | 0.0% |
| 15 | 葛巻町 | 7,137 | 954 | 253 | 0 | 11 | 1,218 | 17.1% | 0 | 0.0% |
| 16 | 岩手町 | 15,029 | 312 | 1,745 | 0 | 106 | 2,163 | 14.4% | 0 | 0.0% |
| 17 | 滝沢村 | 54,710 | 0 | 6,073 | 0 | 2,435 | 8,508 | 15.6% | 0 | 0.0% |
| 18 | 紫波町 | 34,044 | 2,094 | 1,425 | 46 | 1,136 | 4,701 | 13.8% | 0 | 0.0% |
| 19 | 矢巾町 | 26,670 | 0 | 352 | 0 | 0 | 352 | 1.3% | 0 | 0.0% |
| 20 | 西和賀町 | 6,542 | 450 | 473 | 0 | 11 | 934 | 14.3% | 0 | 0.0% |
| 21 | 金ヶ崎町 | 16,215 | 660 | 369 | 0 | 79 | 1,108 | 6.8% | 0 | 0.0% |
| 22 | 平泉町 | 8,239 | 0 | 1,234 | 0 | 153 | 1,387 | 16.8% | 0 | 0.0% |
| 23 | 住田町 | 6,182 | 0 | 1,016 | 122 | 20 | 1,158 | 18.7% | 0 | 0.0% |
| 24 | 大槌町 | 12,892 | 0 | 817 | 0 | 1,822 | 2,639 | 20.5% | 0 | 0.0% |
| 25 | 山田町 | 17,099 | 0 | 838 | 816 | 401 | 2,055 | 12.0% | 0 | 0.0% |
| 26 | 岩泉町 | 10,690 | 0 | 1,196 | 15 | 56 | 1,267 | 11.9% | 0 | 0.0% |
| 27 | 田野畑村 | 3,794 | 0 | 518 | 0 | 258 | 776 | 20.5% | 0 | 0.0% |
| 28 | 普代村 | 2,975 | 0 | 574 | 85 | 16 | 675 | 22.7% | 0 | 0.0% |
| 29 | 軽米町 | 10,317 | 0 | 1,605 | 227 | 210 | 2,042 | 19.8% | 0 | 0.0% |
| 30 | 野田村 | 4,602 | 0 | 415 | 7 | 7 | 429 | 9.3% | 0 | 0.0% |
| 31 | 九戸村 | 6,436 | 0 | 825 | 5 | 41 | 871 | 13.5% | 0 | 0.0% |
| 32 | 洋野町 | 18,688 | 837 | 2,172 | 32 | 228 | 3,269 | 17.5% | 0 | 0.0% |
| 33 | 一戸町 | 14,019 | 471 | 358 | 326 | 142 | 1,297 | 9.3% | 0 | 0.0% |
| | 合計 | 1,314,180 | 27,531 | 82,841 | 9,925 | 38,298 | 158,595 | 12.1% | 1,704 | 0.1% |

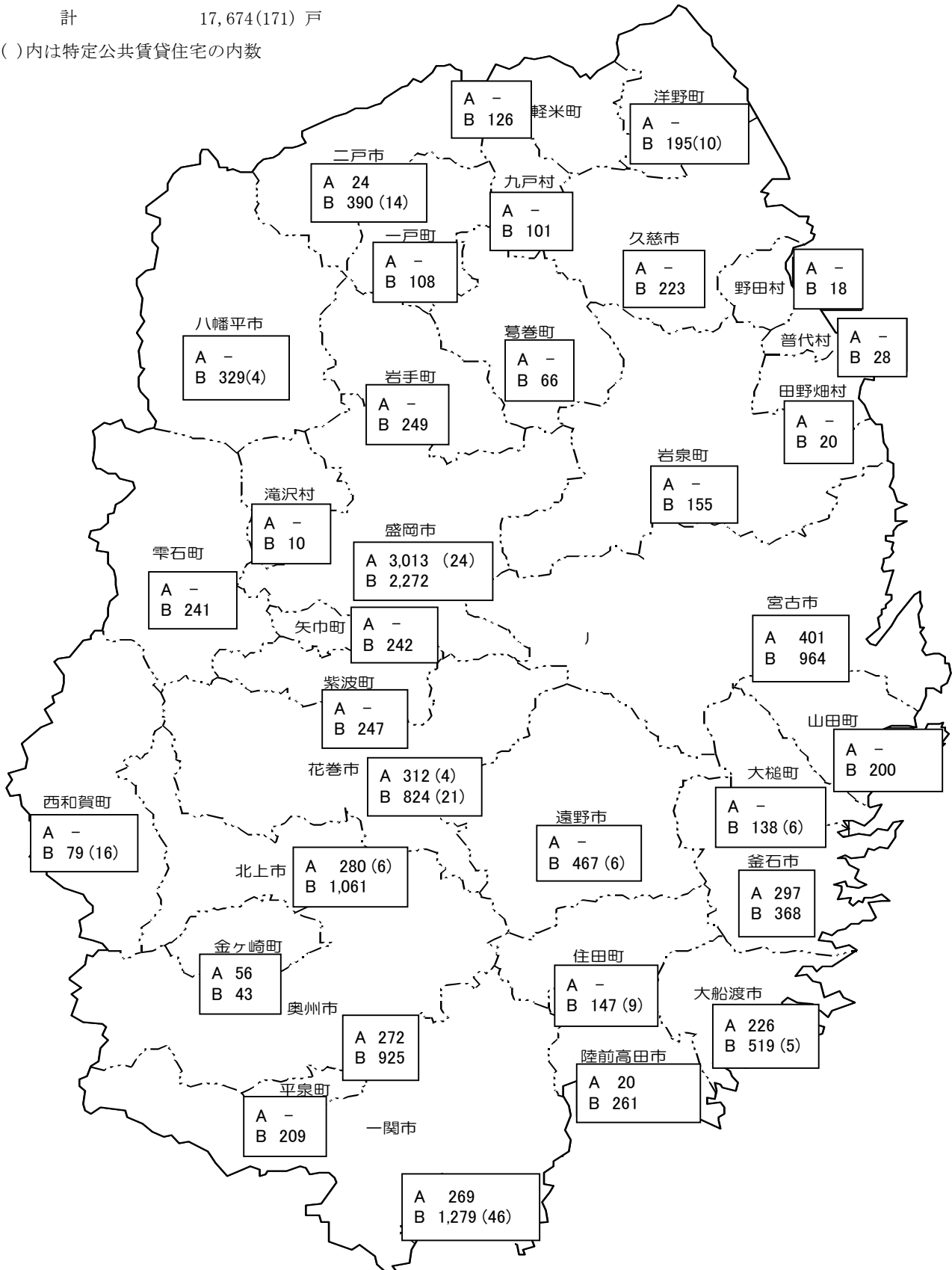
12 住 宅 関 係

| | | |
|----|--------------------|-----|
| 81 | 公営住宅等分布図 | 147 |
| 82 | 公営住宅等建設状況 | 148 |
| 83 | 県営住宅等団地別管理戸数の状況 | 149 |
| 84 | 住宅事業投資額の状況 | 150 |
| 85 | 建築確認申請・確認の推移 | 150 |
| 86 | 二級及び木造建築士登録者数の推移 | 151 |
| 87 | 一級・二級及び木造建築士事務所登録数 | 152 |
| 88 | がけ地近接危険住宅戸数 | 152 |
| 89 | がけ地近接危険住宅事業実施状況 | 153 |
| 90 | 住宅宅地関連公共施設整備促進事業状況 | 154 |
| 91 | 宅地建物取引主任者登録者数の推移 | 156 |
| 92 | 宅地建物取引業免許業者数の推移 | 156 |
| 93 | 営繕業務の推移 | 156 |

81 公営住宅等分布図(平成25.4.1現在)

| | | |
|---|--------|---------------|
| A | 《県 営》 | 5,170(34) 戸 |
| B | 《市町村営》 | 12,504(137) 戸 |
| 計 | | 17,674(171) 戸 |

※()内は特定公共賃貸住宅の内数



82 公営住宅等建設状況

(単位：戸)

| 年度 区分 | 昭和20～ 平成16 | 平成17 | 平成18 | 平成19 | 平成20 | 平成21 | 平成22 | 平成23 | 平成24 | 合計 |
|----------------|---------------|------|------|------|------|------|------|------|------|--------|
| 公営住宅 | 29,708 | 137 | 115 | 92 | 59 | 60 | 52 | 95 | 53 | 30,223 |
| 木造 | 11,146 | 28 | 41 | 84 | 23 | 24 | 20 | 33 | 41 | 11,440 |
| 簡易耐火 準耐火 | 7,964 | 0 | 0 | 0 | 0 | 0 | 0 | 0 | 0 | 7,964 |
| 耐火 2～3階建 | 1,987 | 6 | 0 | 8 | 12 | 36 | 8 | 0 | 12 | 2,069 |
| 耐火 4～5階建 | 8,345 | 103 | 24 | 0 | 24 | 0 | 24 | 62 | 0 | 8,582 |
| 高層 6階以上 | 266 | 0 | 50 | 0 | 0 | 0 | 0 | 0 | 0 | 316 |
| 特優賃・高優賃 住宅等 | 289 | 24 | 0 | 0 | 8 | 12 | 0 | 8 | 0 | 341 |
| 特公賃 | 180 | 0 | 0 | 0 | 8 | 0 | 0 | 0 | 0 | 188 |
| 公社建設 | 93 | 0 | 0 | 0 | 0 | 0 | 0 | 0 | 0 | 93 |
| 民間建設 | 16 | 24 | 0 | 0 | 0 | 12 | 0 | 8 | 0 | 60 |
| 改良住宅 | 829 | 0 | 0 | 0 | 0 | 0 | 0 | 0 | 0 | 829 |
| 簡易耐火 | 98 | 0 | 0 | 0 | 0 | 0 | 0 | 0 | 0 | 98 |
| 耐火 | 731 | 0 | 0 | 0 | 0 | 0 | 0 | 0 | 0 | 731 |
| 合計 | 30,826 | 161 | 115 | 92 | 67 | 72 | 52 | 103 | 53 | 31,541 |

83 県営住宅等団地別管理戸数の状況

(平成25年4月1日現在)

| 種別 | 広域 | 振興局 | 所在地 | 団地名 | 構造別 | | | | | | | 建設又は 建替年度 | 改善 年度 | 家賃 | | | |
|--------------------|----------------|----------|--------|-------|-----|-----|-----|-----------|-----------|-----------|-----------|--------------|----------|-----------------|-----------------|-----------------|-----------------|
| | | | | | 木造 | 簡二 | 耐二 | 中耐 F 3 | 中耐 F 4 | 中耐 F 5 | 高耐 F 6 | | | | 高耐 F 8 | 合計 | |
| 県 営 住 宅 | 盛岡 広域 | 盛岡 | 盛岡市 | 加賀野 | | | | 40 | 34 | | | | 74 | 60~61 | | 18,500 ~ 48,800 | |
| | | | | 仙北 | | | 9 | 12 | | 54 | | | 75 | 10.15.19 | | 19,200 ~ 64,000 | |
| | | | | 青山 | | | | 112 | | | | | 112 | 5~7 | | 22,600 ~ 54,900 | |
| | | | | みたけ | | | | | | 120 | | | 120 | 61~63 | | 18,300 ~ 45,600 | |
| | | | | 備後第1 | | 60 | | | 128 | | | | 188 | 38~41.元~ | 55~59 | 14,900 ~ 59,800 | |
| | | | | 備後第2 | | | | | 192 | | | | 192 | 3~5 | | 21,800 ~ 56,900 | |
| | | | | つつじが丘 | | | | | 76 | | | | 76 | 44 | 5~10 | | 9,700 ~ 49,700 |
| | | | | 岩脇緑が丘 | | 132 | | | 55 | | | | 187 | 45~46 | 5~9 | 10,700 ~ 49,500 | |
| | | | | 松園 | | | | | 168 | | | | 168 | 47~48 | 6~9 | 12,300 ~ 51,300 | |
| | | | | 松園東 | | | | 36 | 324 | | | | 360 | 48~51.61 | 改善中 | 15,000 ~ 53,500 | |
| | | | | 松園西 | | | | | 176 | | | | 176 | 51~52 | 9~14 | 16,500 ~ 53,700 | |
| | | | | 松園北 | | | | | 74 | 184 | | | 128 | 53~54 | | 14,500 ~ 39,500 | |
| | | | | みたけ北 | | 58 | | | | | | | 58 | 58 | | 19,900 ~ 43,300 | |
| | | | | 境田 | | | | | | 72 | | | 72 | 59 | | 17,600 ~ 54,200 | |
| | | | | 夕顔瀬 | | | | | | 56 | | | 56 | 60 | | 17,100 ~ 51,100 | |
| | | | | 厨川 | | | | 50 | | | | | 50 | 60 | | 16,600 ~ 51,700 | |
| | | | | 上堂 | | | | | | 32 | | | 32 | 62 | | 18,900 ~ 46,000 | |
| | | | | 緑が丘 | | | | | 18 | 64 | | | 82 | 63~元 | | 17,800 ~ 52,700 | |
| | | | | 厨川北 | | | | | 24 | 112 | | | 136 | 2~4 | | 18,800 ~ 56,600 | |
| | | | | 湯沢 | | 37 | | | | 216 | | | 253 | 55~58 | | 18,700 ~ 40,500 | |
| | | | | 月が丘 | | | | | | 52 | | 84 | 136 | 5~6 | | 24,600 ~ 62,800 | |
| | 計(21団地) | | | | | 287 | 50 | 161 | 2071 | 154 | 138 | 128 | 2989 | | | | |
| | 岩手 中部 広域 | 花巻 | 花巻市 | 宮野目 | | | | 24 | 92 | | | | 116 | 38~40.8~18 | | 19,100 ~ 51,200 | |
| | | | | 天下田 | | | | | 112 | | | | 112 | 52~56 | | 12,900 ~ 29,800 | |
| | | | | 万丁目 | | | | | 80 | | | | 80 | 2~5 | | 15,100 ~ 41,800 | |
| | | 計(3団地) | | | | | | | 24 | 284 | | | 308 | | | | |
| | | 北上 | 北上市 | 藤沢 | | | | 90 | | | | | 90 | 10・14 | | 15,600 ~ 53,500 | |
| | | | | 大堤 | | | | | 112 | | | | 112 | 50~54 | 改善中 | 13,300 ~ 31,800 | |
| | | | | 蒲沢 | | | | | 72 | | | | 72 | 57~58 | | 16,500 ~ 33,600 | |
| | | 計(3団地) | | | | | | | 90 | 184 | | | 274 | | | | |
| | | 胆沢 広域 | 胆南 | 奥州市 | 北野 | | | | | 128 | | | | 128 | 45~50.5~17 | | 16,800 ~ 52,300 |
| | 内匠田 | | | | | | | 64 | | | | 64 | 59~61 | | 16,900 ~ 34,600 | | |
| | 常盤 | | | | | | | 80 | | | | 80 | 59~2 | | 14,400 ~ 41,400 | | |
| | 金ヶ崎町 | | | | | | | | 56 | | | | 56 | 59.63.5 | | 16,800 ~ 43,400 | |
| | 計(4団地) | | | | | | | 328 | | | 328 | | | | | | |
| | 両磐 広域 | 一関 | 一関市 | 駒下 | | 12 | 69 | 20 | | | | | 101 | 2~4.14~17 | | 15,900 ~ 53,600 | |
| | | | | 関が丘第1 | | 24 | | | | | | 24 | 46~47 | 63~元 | 9,700 ~ 38,100 | | |
| | | | | 関が丘第2 | | | | | 96 | | | 96 | 48~51 | | 12,000 ~ 28,500 | | |
| | | | | 銅谷 | | | | | 48 | | | 48 | 61~62 | | 16,700 ~ 40,700 | | |
| | 計(4団地) | | | | | 24 | 12 | 69 | 164 | | | 269 | | | | | |
| | 気仙 仙 | 大船渡 | 大船渡市 | 長谷堂 | | | 70 | | | | | | 70 | 10.12.16 | | 17,600 ~ 52,600 | |
| | | | | 赤沢 | | | | | 104 | | | 104 | 51~55 | | 12,900 ~ 30,200 | | |
| | | | | 明神前 | | | | 36 | 16 | | | 52 | 3~5 | | 16,200 ~ 42,400 | | |
| | | | | 陸前高田市 | 20 | | | | | | | | 19 | | 13,600 ~ 53,500 | | |
| | 計(3団地) | | | | | 20 | | 106 | 120 | | | 246 | | | | | |
| | 釜石 広域 | 釜石 | 釜石市 | 大平 | | | | | 58 | | | | 58 | 36~37.9~18 | | 14,700 ~ 43,800 | |
| | | | | 日向 | | | | | 95 | | | 95 | 48~51 | 20~22 | 10,300 ~ 44,900 | | |
| | | | | 上平田 | | | | | 144 | | | 144 | 55~57 | | 16,000 ~ 33,500 | | |
| 計(3団地) | | | | | | | 239 | 58 | | 297 | | | | | | | |
| 宮古 広域 | 宮古 | 宮古市 | 山口 | | 46 | 18 | 48 | | | | | 112 | 41~44 | 57~58 | 8,500 ~ 24,800 | | |
| | | | 佐原 | | 49 | | | | | | 49 | 45~47 | 62~2 | 9,900 ~ 34,700 | | | |
| | | | 八木沢 | | | | 96 | | | | 96 | 48~51 | | 11,500 ~ 28,600 | | | |
| | | | 西ヶ丘 | | | | 72 | | | | 72 | 57~58 | | 18,000 ~ 36,600 | | | |
| | | | 西ヶ丘北 | | | | 72 | | | | 72 | 59.元~2 | | 18,700 ~ 39,900 | | | |
| 計(5団地) | | | | | 95 | | 18 | 288 | | | 401 | | | | | | |
| 二戸 | 二戸 | 二戸市 | 北福岡 | | | | 12 | | | | | 12 | 61 | | 14,900 ~ 41,800 | | |
| | | | 石切所 | | | | 12 | | | | 12 | 元 | | 15,900 ~ 39,600 | | | |
| | | | 計(2団地) | | | | | | | 24 | | | 24 | | | | |
| 合計(48団地) | | | | 20 | 406 | 62 | 492 | 3678 | 212 | 138 | 128 | 5136 | | | | | |
| 県営特定 公共賃貸住 宅 | 盛岡市 | 盛岡市 | 駅西通 | | | | | | | | 24 | 24 | 8 | | 61,900 ~ 85,800 | | |
| | | | 花巻市 | | | | 4 | | | | 4 | 13 | | 65,000 | | | |
| | | | 北上市 | | | | 6 | | | | 6 | 12 | | 67,000 | | | |
| | | | 計(3団地) | | | | | | | 6 | | | 24 | 34 | | | |

84 住宅事業投資額の状況(県一般会計)

(単位：百万円)

| 区 分 | 平成 | 平成 | 平成 | 平成 | 平成 | 平成 | 平成 | 平成 |
|------------------|------|------|------|------|------|-------|------|-------|
| | 17年度 | 18年度 | 19年度 | 20年度 | 21年度 | 22年度 | 23年度 | 24年度 |
| 1. 普通建設事業 | | | | | | | | |
| 1 補助事業 | 773 | 555 | 424 | 397 | 532 | 1,138 | 627 | 3,191 |
| 公営住宅建設 | 695 | 455 | 424 | 397 | 532 | 1,138 | 624 | 1,231 |
| 県営住宅リフレッシュ | 75 | 93 | | | | | | |
| 県営住宅ライフアップ | | | | | | | | |
| 公営住宅建替推進 | 2 | 1 | | | | | | |
| 特定公共賃貸住宅建設 | | 1 | | | | | | |
| 県営住宅地下受水槽改善 | | | | | | | | |
| ひとにやさしい共同施設改善 | | | | | | | | |
| 住宅建設等指導監督事務費 | 1 | 5 | | | | | | |
| 県営住宅下水道切替 | | | | | | | | |
| 県営住宅集会室等改善 | | | | | | | | |
| 災害公営住宅整備 | | | | | | | | |
| 2 単独事業 | 1 | 2 | 0 | 3 | 2 | 1 | 1 | |
| かけ地近接危険住宅移転事業費補助 | 1 | 2 | 0 | 3 | 2 | 1 | 1 | |

(注) 単位未満切り捨て、事務費を含む

平成17年度より補助事業は、交付金事業

平成19年度より事業は、公営住宅建設事業に1本化

85 建築確認申請・確認の推移

(単位：件)

| 区 分 | 平成20年度 | | 平成21年度 | | 平成22年度 | | 平成23年度 | | 平成24年度 | | |
|------|--------|-------|--------|-------|--------|-------|--------|-------|--------|-------|-----|
| | 申請 | 申請 | 申請 | 確認 | 申請 | 確認 | 申請 | 確認 | 申請 | 確認 | |
| 振興局等 | 盛岡 | 618 | 612 | 464 | 468 | 389 | 388 | 407 | 383 | 375 | 355 |
| | 花巻 | 88 | 93 | 57 | 55 | 78 | 74 | 72 | 50 | 49 | 46 |
| | 北上 | 127 | 138 | 69 | 67 | 63 | 56 | 66 | 65 | 69 | 69 |
| | 県南 | 165 | 168 | 136 | 126 | 142 | 147 | 124 | 107 | 126 | 100 |
| | 一関 | 107 | 94 | 70 | 69 | 74 | 68 | 104 | 99 | 120 | 118 |
| | 千厩 | 81 | 83 | 65 | 63 | 68 | 70 | — | — | — | — |
| | 大船渡 | 340 | 344 | 283 | 279 | 264 | 261 | 638 | 620 | 781 | 747 |
| | 遠野 | 127 | 127 | 121 | 121 | 93 | 89 | 102 | 101 | 100 | 94 |
| | 釜石 | 81 | 84 | 70 | 67 | 61 | 64 | 103 | 88 | 153 | 155 |
| | 宮古 | 139 | 130 | 88 | 85 | 86 | 84 | 171 | 153 | 268 | 267 |
| | 岩泉 | 51 | 50 | 55 | 52 | 64 | 67 | 85 | 78 | 96 | 97 |
| | 久慈 | 321 | 312 | 265 | 266 | 247 | 246 | 326 | 314 | 354 | 357 |
| 二戸 | 271 | 269 | 259 | 254 | 188 | 186 | 202 | 197 | 212 | 212 | |
| 合計 | 2,516 | 2,504 | 2,002 | 1,972 | 1,914 | 1,914 | 2,400 | 2,255 | 2,703 | 2,617 | |

(注) 建築基準法第18条による計画通知は含まない

86 二級及び木造建築士登録者数の推移

| 区分 | 年 度 | 平成20年度 | 平成21年度 | 平成22年度 | 平成23年度 | 平成24年度 |
|-----------------------|--------------------------------|--------|--------|--------|--------|--------|
| | 登録者数 | | | | | |
| 二 級 建 築 士 | 登録済者数 (A) | 8,342 | 8,398 | 8,449 | 8,486 | 8,528 |
| | 年度内登録者数 (B) | 58 | 51 | 37 | 43 | 36 |
| | 年度内抹消者数 (C) | 2 | 0 | 0 | 1 | 14 |
| | 年度末登録者数 〔 (A) + (B) - (C) 〕 | 8,398 | 8,449 | 8,486 | 8,528 | 8,550 |
| 木 造 建 築 士 | 登録済者数 (A) | 164 | 164 | 164 | 164 | 164 |
| | 年度内登録者数 (B) | 0 | 0 | 0 | 0 | 0 |
| | 年度内抹消者数 (C) | 0 | 0 | 0 | 0 | 0 |
| | 年度末登録者数 〔 (A) + (B) - (C) 〕 | 164 | 164 | 164 | 164 | 164 |

87 一級・二級及び木造建築士事務所登録数

| 区分 | 平成20年度 | | | 平成21年度 | | | 平成22年度 | | | 平成23年度 | | | 平成24年度 | | |
|----------|--------|-----|-----|--------|-----|-----|--------|-----|-----|--------|-----|-----|--------|-----|-----|
| | 個人 | 法人 | 計 | 個人 | 法人 | 計 | 個人 | 法人 | 計 | 個人 | 法人 | 計 | 個人 | 法人 | 計 |
| 一級建築士事務所 | 264 | 394 | 658 | 275 | 353 | 628 | 270 | 347 | 617 | 249 | 318 | 567 | 237 | 292 | 529 |
| 二級建築士事務所 | 390 | 252 | 642 | 321 | 264 | 585 | 307 | 257 | 564 | 250 | 231 | 481 | 232 | 204 | 436 |
| 木造建築士事務所 | 5 | 0 | 5 | 5 | 0 | 5 | 5 | 0 | 5 | 2 | 0 | 2 | 2 | 0 | 2 |

88 がけ地近接危険住宅戸数(平成15年6月調査)

| 広域地方振興局等 (総合支局土木センター、土木事務所を含む) | 危険住宅戸数 | | | | |
|-----------------------------------|--------|------|------|------|-------|
| | 危険度1 | 危険度2 | 危険度3 | 危険度4 | 計 |
| 盛岡 | 0 | 3 | 21 | 28 | 52 |
| 花巻 | 1 | 0 | 4 | 2 | 7 |
| 北上 | 0 | 0 | 6 | 9 | 15 |
| 県南 | 10 | 12 | 11 | 22 | 55 |
| 一関 | 2 | 3 | 12 | 11 | 28 |
| 千厩 | 22 | 7 | 34 | 22 | 85 |
| 大船渡 | 16 | 10 | 34 | 5 | 65 |
| 遠野 | 0 | 0 | 15 | 0 | 15 |
| 釜石 | 20 | 29 | 76 | 171 | 296 |
| 宮古 | 40 | 87 | 367 | 612 | 1,106 |
| 岩泉 | 2 | 2 | 18 | 20 | 42 |
| 久慈 | 3 | 8 | 18 | 22 | 51 |
| 二戸 | 14 | 14 | 16 | 25 | 69 |
| 計 | 130 | 175 | 632 | 949 | 1,886 |

- (注) 1：危険度1 当該土地、または隣地に最近がけ崩れ、地すべり、土石流その他これらに類する災害が発生した場合、または、その兆候があった場合
- 2：危険度2 当該土地の周辺に1の事例がある場合、または危険が迫っている旨居住者等から強い主張がある場合
- 3：危険度3 1、2には該当しないが、客観的に危険性の高い場合
- 4：危険度4 危険性がさほど高くないと思われる場合

89 がけ地近接危険住宅事業実施状況

| 年度 | 事業主体及び戸数 | 計 |
|-------|---|------|
| 昭和 52 | 釜石市 2 戸・宮古市 6 戸・陸前高田市 1 戸・岩泉町 1 戸・衣川村 1 戸 | 11 戸 |
| 53 | 宮古市 3 戸・陸前高田市 1 戸・大槌町 1 戸 | 5 戸 |
| 54 | 宮古市 5 戸・釜石市 2 戸・湯田町 1 戸・三陸町 1 戸 | 9 戸 |
| 55 | 釜石市 2 戸・宮古市 4 戸・陸前高田市 1 戸・水沢市 1 戸・三陸町 3 戸・湯田町 1 戸・葛巻町 1 戸・岩泉町 1 戸 | 14 戸 |
| 56 | 宮古市 3 戸・葛巻町 1 戸・三陸町 1 戸・衣川村 2 戸 | 7 戸 |
| 57 | 釜石市 1 戸・宮古市 9 戸・陸前高田市 1 戸・大船渡市 1 戸・三陸町 1 戸 | 13 戸 |
| 58 | 宮古市 15 戸・江刺市 1 戸・岩泉町 1 戸 | 17 戸 |
| 59 | 宮古市 9 戸・陸前高田市 2 戸・岩泉町 1 戸 | 12 戸 |
| 60 | 宮古市 6 戸・住田町 1 戸 | 7 戸 |
| 61 | 宮古市 3 戸・陸前高田市 1 戸・前沢町 1 戸・軽米町 1 戸 | 6 戸 |
| 62 | 宮古市 5 戸・陸前高田市 1 戸・三陸町 1 戸・前沢町 1 戸・花泉町 1 戸・川崎村 1 戸 | 10 戸 |
| 63 | 釜石市 1 戸・宮古市 4 戸・陸前高田市 1 戸・花泉町 1 戸 | 7 戸 |
| 平成元 | 宮古市 3 戸・軽米町 1 戸・岩泉町 1 戸 | 5 戸 |
| 2 | 宮古市 1 戸・花巻市 1 戸・大船渡市 1 戸・久慈市 1 戸・種市町 1 戸 | 5 戸 |
| 3 | 宮古市 2 戸・花巻市 1 戸・久慈市 1 戸・釜石市 3 戸・岩泉町 1 戸・軽米町 1 戸 | 9 戸 |
| 4 | 宮古市 2 戸・久慈市 1 戸・陸前高田市 2 戸・花泉町 1 戸・三陸町 2 戸 | 8 戸 |
| 5 | 宮古市 3 戸・陸前高田市 2 戸 | 5 戸 |
| 6 | 宮古市 4 戸・三陸町 1 戸・花泉町 1 戸 | 6 戸 |
| 7 | 宮古市 4 戸・花泉町 1 戸・岩泉町 1 戸 | 6 戸 |
| 8 | 宮古市 1 戸・陸前高田市 1 戸・釜石市 1 戸・花泉町 2 戸 | 5 戸 |
| 9 | 三陸町 1 戸 | 1 戸 |
| 10 | 宮古市 4 戸・陸前高田市 2 戸・大船渡市 1 戸・花巻市 1 戸・住田町 1 戸・三陸町 1 戸 | 10 戸 |
| 11 | 久慈市 1 戸・一戸町 1 戸・花泉町 1 戸・湯田町 1 戸 | 4 戸 |
| 12 | 久慈市 1 戸 (野田村へ移転) | 1 戸 |
| 13 | 花泉町 1 戸 | 1 戸 |
| 14 | 九戸村 1 戸・久慈市 1 戸・釜石市 3 戸 | 5 戸 |
| 15 | 釜石市 8 戸・大船渡 1 戸 | 9 戸 |
| 16 | 釜石市 5 戸・花巻市 2 戸 | 7 戸 |
| 17 | 奥州市 1 戸・釜石市 3 戸 | 4 戸 |
| 18 | 陸前高田市 1 戸・釜石市 6 戸 | 7 戸 |
| 19 | 釜石市 2 戸 | 2 戸 |
| 20 | 釜石市 2 戸・大船渡市 3 戸・久慈市 1 戸・奥州市 1 戸 | 7 戸 |
| 21 | 釜石市 1 戸・大船渡市 2 戸 | 3 戸 |
| 22 | 奥州市 1 戸・釜石市 1 戸 | 2 戸 |
| 23 | 二戸市 3 戸・釜石市 2 戸 | 5 戸 |
| 24 | 大船渡市 1 戸・釜石市 1 戸 | 2 戸 |

90 住宅宅地関連公共施設整備促進事業状況

〔継続団地〕

(単位：百万円)

| 団地名 | 施設名 (種別) | 種別 工種 | 事業主体 事業年度 | 全体計画 | | 進捗状況 | | | | | | | | | | | | | | | | | |
|--|----------------------|---------------|---------------|--------------------------|------------------------|------|---|---|---|----|----|----|----|----|----|----|----|----|----|----|----|----|----|
| | | | | 事業量 | 事業費 | H6 | 7 | 8 | 9 | 10 | 11 | 12 | 13 | 14 | 15 | 16 | 17 | 18 | 19 | 20 | 21 | 22 | 23 |
| 盛岡西口・盛岡南 (H15-25) 6,770戸 349.1ha <岩手県・盛岡市・都市機構> | 開運橋飯岡線 (街路) 盛岡大橋 | 橋梁 | 盛岡市 H6-11 | L=434m W=23.8 | 1,854 (927) | | | | | | | | | | | | | | | | | | |
| | 開運橋飯岡線 (街路) 盛岡駅構内 | 立体 | 盛岡市 H7-14 | L=285m W=26.5~39 | 7,010 (3,505) | | | | | | | | | | | | | | | | | | |
| | 盛岡駅旭橋線 (区画) | 公共 | 盛岡市 H8-10 | L=63m W=11.5~28.0 | 626 (313) | | | | | | | | | | | | | | | | | | |
| | 向中野飯岡新田線 他4路線 | 組合 | 都市機構 H9-22 | L=1,347m W=12.0~45.25 | 4,682.6 (2,341.3) | | | | | | | | | | | | | | | | | | |
| | 盛岡南地区 (公下) | 管渠 | 盛岡市 H9-18 | L=27,545m | 3,232 (1,616) | | | | | | | | | | | | | | | | | | |
| | 盛岡南地区公園 他15公園 | 基幹公園 | 盛岡市 H16-18 | A=1.5ha | 339 (117) | | | | | | | | | | | | | | | | | | |
| | 一級河川南川 | 総流防 | 岩手県 H16-26 | L=415m | 2,040 (1,020) | | | | | | | | | | | | | | | | | | |
| | 一級河川南川 | 都市基盤 | 盛岡市 H16-18 | L=69m | 203 (67.7) | | | | | | | | | | | | | | | | | | |
| 南仙北滝沢線 | 街路 | 盛岡市 H20-22 | L=839m | 2,304 (1,152) | | | | | | | | | | | | | | | | | | | |
| 合 計 | | | | | 21,302.6 (10,574.0) | | | | | | | | | | | | | | | | | | |

〔完了団地〕

(単位：百万円)

| 団地名 | 施設名 (種別) | 種別 工種 | 事業主体 事業年度 | 全体計画 | | 事業実施年度 | | | | | | | | | | | | | | | | |
|---|----------------------|-----------|---------------|---------------------------|---------------------|--------|----|----|----|----|----|---|---|---|---|---|--|--|--|--|--|--|
| | | | | 事業量 | 事業費 | S59 | 60 | 61 | 62 | 63 | H1 | 2 | 3 | 4 | 5 | 6 | | | | | | |
| 東部丘陵地 (S59~H5) 5,169戸 235.9ha | 主要地方道盛岡岩泉線 (道路) | 改良 | 岩手県 S59-H6 | 22m ×3,800m | 3,350 (1,771.25) | | | | | | | | | | | | | | | | | |
| | 上田深沢線 (街路) | 一改 | 盛岡市 S62-63 | 16m ×480m | 197.0 (131.425) | | | | | | | | | | | | | | | | | |
| サンタウン松園 1,700戸 85.1ha <住宅供給公社> | 東松園松屋敷 (街路) | 〃 | 〃 S62-H1 | 16m ×2,110m | 306.8 (161.07) | | | | | | | | | | | | | | | | | |
| | 小鳥沢黒石野線 (公共下水道) | 管渠 | 〃 S62-63 | φ250 800m ×2,634m | 242.6 (128.05) | | | | | | | | | | | | | | | | | |
| 小鳥沢団地 1,000戸 38.2ha <大和ハウス工業> | 小鳥沢1号幹線 (公共下水道) | 〃 | 〃 S62-63 | φ900 1,800m ×1,591m | 186.0 (93.0) | | | | | | | | | | | | | | | | | |
| | 松園第2汚水中継ポンプ場 (公共下水道) | 〃 | 〃 S60-62 | 建築・電気 設計委託 | 267.0 (134.0) | | | | | | | | | | | | | | | | | |
| 桜台ニュータウン 1,054戸 45.5ha <大広不動産> | 小鳥沢公園 | 近隣 | 〃 S63 | 1.46ha | 42 (21) | | | | | | | | | | | | | | | | | |
| | 松園1号児童公園 | 児童 | 〃 S63 | 0.22ha | 6 (3) | | | | | | | | | | | | | | | | | |
| | 松園東近隣公園 | 近隣 | 〃 S63-H1 | 1.2ha | 85 (42.5) | | | | | | | | | | | | | | | | | |
| 山岸・太平団地 1,230戸 58.6ha <太平地主会> | 小鳥沢1号児童公園 | 児童 | 〃 H2 | 0.24ha | 6 (3) | | | | | | | | | | | | | | | | | |
| | 緑の里近隣公園 | 近隣 | 〃 H2-3 | 1.9ha | 86 (43) | | | | | | | | | | | | | | | | | |
| 洞清水団地 260戸 10.0ha <東京土地開発> | 松園2号児童公園 | 児童 | 〃 H1 | 0.23ha | 6 (3) | | | | | | | | | | | | | | | | | |
| | せせらぎ緑地 | 緑地 | 〃 H1-2 | 0.8ha | 47 (23.5) | | | | | | | | | | | | | | | | | |
| | 一般県道上米内停車場線 (道路) | 改良 | 岩手県 H2-5 | 12m ×800m | 350 (191.25) | | | | | | | | | | | | | | | | | |
| | 下の橋更の沢線 (街路) | 〃 | 〃 H2-5 | 12m ×780m | 530.0 (289.5) | | | | | | | | | | | | | | | | | |
| 小鳥沢2号児童公園 | 児童 | 盛岡市 H2 | | 6 (3) | | | | | | | | | | | | | | | | | | |

〔完了団地つづき〕

(単位：百万円)

| 団地名 | 施設名 (種別) | 種別 工種 | 事業主体 事業年度 | 全体計画 | | 事業実施年度 | | | | | | | | | | | | | |
|--|-------------------------|----------|---------------------------------------|-------------------------------------|------------------------|--------|---|---|---|---|---|----|----|----|----|----|--|--|--|
| | | | | 事業量 | 事業費 | H4 | 5 | 6 | 7 | 8 | 9 | 10 | 11 | 12 | 13 | 14 | | | |
| 不動団地 (H6-11) 621戸 23.2ha 〈花巻市不動上諏訪 土地区画整理組合〉 | 山の神藤沢町線 (街路) | 二改 | 花巻市 H7-10 | L=132m W=25.0 | 518 (259) | | | | | | | | | | | | | | |
| | 不動上諏訪地区山の神 藤沢町線 (区画) | 組合 | 花巻市不 動上諏訪 土地区画 整理組合 H7-10 | L=83m W=20.8 L=153m W=26.3 | 882 (441) | | | | | | | | | | | | | | |
| | 不動上諏訪地区下水道 事業 | 管渠 | 花巻市 H8-10 | φ200 L=2,256m φ250 L=488m | 140 (70) | | | | | | | | | | | | | | |
| | 上諏訪公園 | 街区 | 花巻市 H10 | 3,400㎡ | 50 (25) | | | | | | | | | | | | | | |
| 日詰西 (H7-14) 436戸 34.6ha 〈岩手県住宅供給公 社〉 | 希望が丘線 (道路) | 1改 | 紫波町 H7-9 | L=985m W=20.0 | 1,040 (520) | | | | | | | | | | | | | | |
| | 東裏中新田線 (街路) | 1改 | 紫波町 H7-9 | L=440m W=20.0 | 413 (206.5) | | | | | | | | | | | | | | |
| | 希望が丘線 (道路) | 改築 | 紫波町 H7-9 | L=397m W=16.0 | 474 (237) | | | | | | | | | | | | | | |
| | 越場七久保線 (道路) | 改築 | 紫波町 H8-9 | 12,000㎡ | 200 (100) | | | | | | | | | | | | | | |
| | 日詰西公園 (公園) | 近隣 | 紫波町 H8-9 | 12,000㎡ | 200 (100) | | | | | | | | | | | | | | |
| 青雲台ニュータウン (H7-10) 202戸 9.1ha 〈岩手県住宅供給公 社〉 | 薬師堂川 (河川) | 局改 | 岩手県 H7 | L=300m | 192 (64) | | | | | | | | | | | | | | |
| | 町道青雲台馬頭線 (道路) | 改築 | 石鳥谷町 H8-9 | L=266m W=16.0 | 120 (60) | | | | | | | | | | | | | | |
| | 町道青雲台馬頭線 (街路) | 二改 | 石鳥谷町 H8-9 | L=317m W=17.0 | 258.4 (142.7) | | | | | | | | | | | | | | |
| | 町道駅前青雲台線 (街路) | 二改 | 石鳥谷町 H8-10 | L=93m W=5.0 | 590 (295) | | | | | | | | | | | | | | |
| | 石鳥谷公共下水道 (公下) | 管渠 | 石鳥谷町 H9 | φ250~200 L=1,640m | 85 (42.5) | | | | | | | | | | | | | | |
| 雫石駅南地区 (H10-11) 196戸 9.5ha 〈岩手県住宅供給公 社、菱和産業〉 | 南田圃中央線 | 改良 | 雫石町 H10-11 | 12.5m ×945m | 266.8 (133.4) | | | | | | | | | | | | | | |
| | 駅南団地中央線 | 〃 | 〃 H11 | 9m ×330m | 43 (21.5) | | | | | | | | | | | | | | |
| | 雫石川14号雨水幹線 | 管 | 〃 | 130m | 24.6 (12.3) | | | | | | | | | | | | | | |
| | 寺の下支線 | 管 | 〃 | φ200 ×250 | 23.4 (11.7) | | | | | | | | | | | | | | |
| 矢巾町団地 (H4-13) 1,075戸 51ha 〈地産トーカー・矢 巾駅東土地区画整理 組合〉 | 津志田白沢線 (街路) | 一改 | 岩手県 H5-8 | L=381m W=16-47 | 350 (175) | | | | | | | | | | | | | | |
| | 岩崎川 (河川) | 基幹 | 岩手県 H4-13 | L=4,300m W=33 | 4,620 (2,310) | | | | | | | | | | | | | | |
| | 町道田中横道線 (道路) | 改築 | 矢巾町 H7-11 | L=1,000m W=16 | 1,290 (645) | | | | | | | | | | | | | | |
| Zニュータウン (H7-14) 369戸 19.6ha 〈姉体地区土地区画 整理組合〉 | 真城ヶ丘処理分区 (公下) | 管渠 | 水沢市 H7-8 | φ=200~400 L=923m | 180 (90) | | | | | | | | | | | | | | |
| | 姉帯1号 (公園) | 街区 施設 | 水沢市 H9 | 3,800㎡ | 30 (15) | | | | | | | | | | | | | | |
| | 市道秋成本線 (道路) | 一改 | 水沢市 H8-14 | L=1,240m W=16.0 | 1,019 (509.5) | | | | | | | | | | | | | | |
| | 姉帯2号 (公園) | 街区 施設 | 水沢市 H10 | 2,100㎡ | 30 (15) | | | | | | | | | | | | | | |
| 柳沢団地 (H9-14) 102戸 1.2ha 山田町 | 柳沢北浜線 (道路) | 公共 | 山田町 H9-14 | L=274m W=12.0 | 411 (205.5) | | | | | | | | | | | | | | |
| 合 計 | | | | | 19,163.6 (9748.145) | | | | | | | | | | | | | | |

91 宅地建物取引主任者登録者数の推移

| 区分 | 年度 | | | | |
|--------------|--------|--------|--------|--------|--------|
| | 平成20年度 | 平成21年度 | 平成22年度 | 平成23年度 | 平成24年度 |
| 登録者数 | 167人 | 116人 | 101人 | 89人 | 117人 |
| 消除者数 | 40 | 9 | 11 | 66 | 10 |
| 年度における登録者の累計 | 3,506 | 3,613 | 3,703 | 3,726 | 3,833 |

(登録者及び消除者数には、それぞれ登録移転者を含む)

92 宅地建物取引業免許業者数の推移

| 区分 | 年度 | | | | |
|------|--------|--------|--------|--------|--------|
| | 平成20年度 | 平成21年度 | 平成22年度 | 平成23年度 | 平成24年度 |
| 知事免許 | 625 | 626 | 624 | 627 | 621 |
| 大臣免許 | 13 | 9 | 9 | 10 | 11 |
| 計 | 638 | 635 | 633 | 637 | 632 |

93 営繕業務の推移 (単位：件、千円)

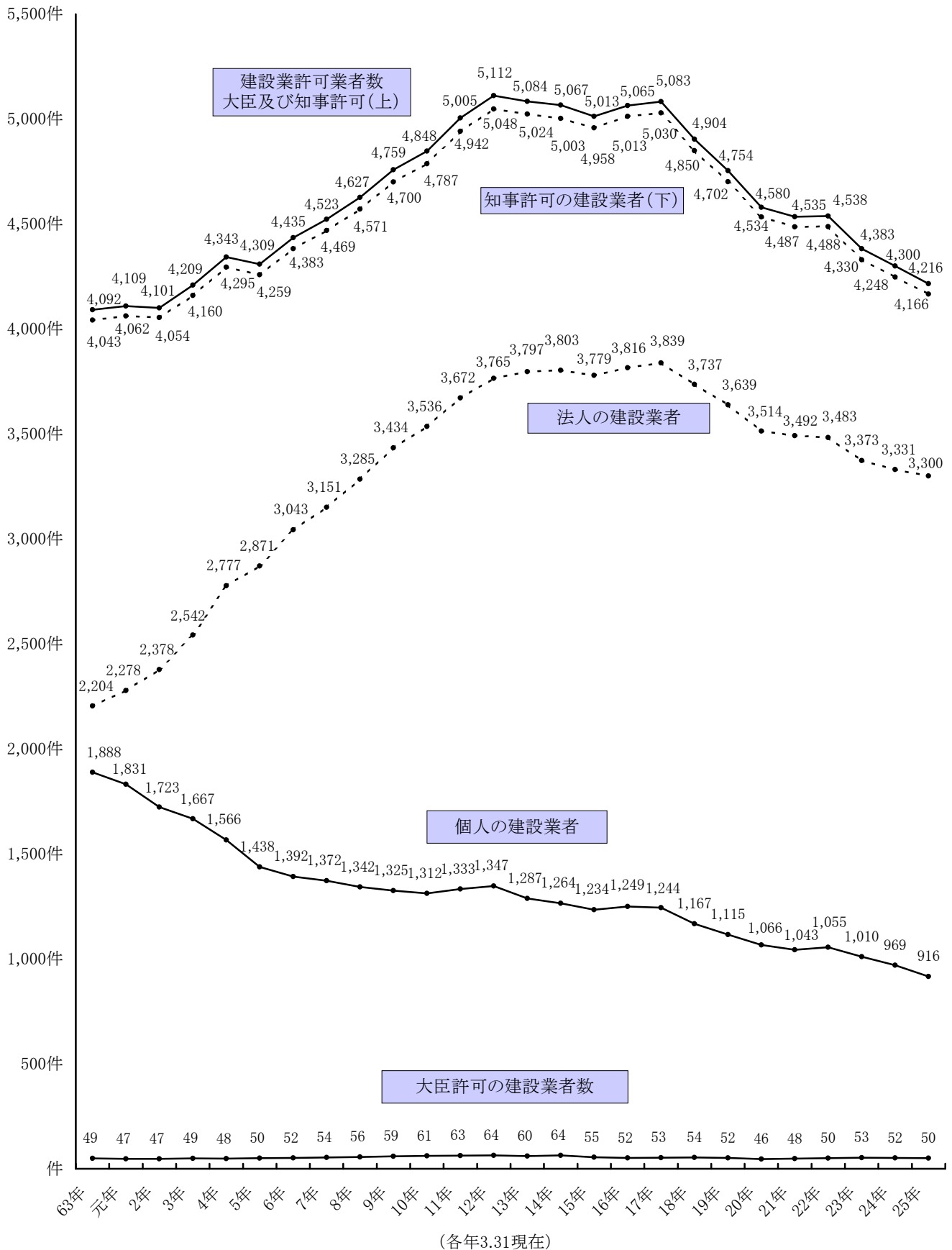
| 年度 | 設計委託業務 | | 工事監理委託業務 | | 工事費 | 完成した主な建物 |
|--------|--------|---------|----------|--------|-----------|--|
| | 件数 | 契約金額 | 件数 | 契約金額 | | |
| 平成19年度 | 20 | 51,864 | 33 | 63,488 | 3,856,639 | 県立釜石南高等学校 県立一戸高等学校 エコパーク平庭交流施設 |
| 平成20年度 | 37 | 50,875 | 27 | 16,773 | 5,734,173 | 県立大船渡東高等学校 県立岩谷堂高等学校 県立釜石商工高等学校 |
| 平成21年度 | 70 | 93,262 | 50 | 28,545 | 1,814,058 | 岩手山松川公衆トイレ 御神坂休憩施設 遠野第二ダム管理棟 |
| 平成22年度 | 33 | 147,878 | 58 | 78,617 | 2,987,914 | 県立岩谷堂高校第一体育館 県立釜石商工高校第二体育館 須川温泉駒ノ湯線歩道トイレ |
| 平成23年度 | 13 | 92,338 | 10 | 20,279 | 598,592 | 花巻空港旅客ターミナルビル 増築 嶋之越地区海岸管理棟 |
| 平成24年度 | 21 | 107,547 | 28 | 59,194 | 4,518,278 | やさわの園 県立一関高等看護学院校舎 宮古港藤原地区県営上屋 |

(※H23は、東日本大震災津波に係る応急仮設住宅の建設業務を担当したため、受託件数が減となっている。)

13 許認可等主要事務関係

| | | |
|-----|--------------------------------------|-----|
| 94 | 県内建設業許可業者(建設業法)数の状況 | 158 |
| 95 | 建設業の現況等 | 159 |
| | (1) 建設業者の許可件数の推移 | 159 |
| | (2) 資本金階層別建設業者数の状況 | 159 |
| | (3) 経営事項審査申請にかかる処理件数の推移 | 159 |
| 96 | 県土整備部所管許認可等処理状況一覧(1) | 160 |
| | 県土整備部所管許認可等処理状況一覧(2) | 162 |
| 97 | 用地補償事務の状況 | 164 |
| | (1) 土木事業に伴う用地取得実績 | 164 |
| | (2) 土木事業に伴う補償実績 | 164 |
| 98 | 県営建設工事競争入札参加資格者の状況 | 165 |
| 99 | 県営建設工事競争入札参加資格者の等級別区分を行う業種の発注標準金額の状況 | 165 |
| 100 | (1)県土整備部の土木工事に係る完成検査実施状況 | 166 |
| | (2)県土整備部の建築等工事に係る完成検査実施状況 | 167 |
| 101 | 土木工事設計積算システムの開発及び運用状況 | 168 |
| 102 | 建築工事設計積算システムの開発及び運用状況 | 168 |
| 103 | 土木技術研修実施状況 | 169 |
| 104 | 建築技術研修実施状況 | 169 |

94 県内建設業許可業者(建設業法)数の状況



95 建設業の現況等

(1) 建設業者の許可件数の推移

(各年3.31現在)

| 区 分 | | 14年 | 15年 | 16年 | 17年 | 18年 | 19年 | 20年 | 21年 | 22年 | 23年 | 24年 | 25年 |
|-----|------|-------|-------|-------|-------|-------|-------|-------|-------|-------|-------|-------|-------|
| 許可別 | 大臣許可 | 64 | 55 | 52 | 53 | 54 | 52 | 46 | 48 | 50 | 53 | 52 | 50 |
| | 知事許可 | 5,003 | 4,958 | 5,013 | 5,030 | 4,850 | 4,702 | 4,534 | 4,487 | 4,488 | 4,330 | 4,248 | 4,166 |
| | 計 | 5,067 | 5,013 | 5,065 | 5,083 | 4,904 | 4,754 | 4,580 | 4,535 | 4,538 | 4,383 | 4,300 | 4,216 |
| 組織別 | 法人 | 3,803 | 3,779 | 3,816 | 3,839 | 3,737 | 3,639 | 3,514 | 3,492 | 3,483 | 3,373 | 3,331 | 3,300 |
| | 個人 | 1,264 | 1,234 | 1,249 | 1,244 | 1,167 | 1,115 | 1,066 | 1,043 | 1,055 | 1,010 | 969 | 916 |
| | 計 | 5,067 | 5,013 | 5,065 | 5,083 | 4,904 | 4,754 | 4,580 | 4,535 | 4,538 | 4,383 | 4,300 | 4,216 |

(2) 資本金階層別建設業者数の状況

(平成25.3.31現在)

| 区 分 | 業 者 数 | | |
|-----|---------|---------|-------|
| 法人 | 200万円未満 | 44 | |
| | 200万円以上 | 500 " | 1,013 |
| | 500 " | 1,000 " | 867 |
| | 1,000 " | 5,000 " | 1,250 |
| | 5,000 " | 1億円未満 | 103 |
| | 1億円以上 | 23 | |
| | 計 | 3,300 | |
| 個人 | | 916 | |

(3) 経営事項審査申請にかかる処理件数の推移

| 平成12年度 | 13年度 | 14年度 | 15年度 | 16年度 | 17年度 | 18年度 | 19年度 | 20年度 | 21年度 | 22年度 | 23年度 | 24年度 |
|--------|-------|-------|-------|-------|-------|-------|-------|-------|-------|-------|-------|-------|
| 2,673 | 2,553 | 2,633 | 2,501 | 2,442 | 2,254 | 2,237 | 1,963 | 2,043 | 1,860 | 1,908 | 1,759 | 1,843 |

96 県土整備部所管許認可等処理状況一覧(平成24年度分)(1)

| 一連 番号 | 事 務 名 | 担 当 課 | 本 庁 | | | | |
|----------|---|-----------|-----|-----|-----|-----|-----|
| | | | | 盛 岡 | 岩 手 | 花 巻 | 北 上 |
| 1 | 建設業の許可(新規・業種追加又は更新) | 建設技術振興課 | | 319 | 51 | 109 | 81 |
| 2 | 解体工事業の登録(新規) | 建設技術振興課 | 7 | | | | |
| 3 | 土地立入の許可(土地収用法) | 県土整備企画室 | | | | | |
| 4 | 事業の認定(土地収用法) | 〃 | 1 | | | | |
| 5 | 道路法等の適用を受けない公共用財産の使用又は収益の許可(国土交通大臣の同意を要するもの) | 〃 | | | | | |
| 6 | 道路法等の適用を受けない公共用財産の使用又は収益の許可(国土交通大臣の同意を要するものを除く) | 〃 | | | | | |
| 7 | 道路管理者以外の者の行う工事の承認(道路法) | 道 路 環 境 課 | | 37 | 19 | 27 | 18 |
| 8 | 道路占用の許可及び協議(道路法) | 〃 | | 378 | 97 | 463 | 358 |
| 9 | 特殊車輛通行の許可(道路法) | 〃 | | 77 | 2 | 3 | 59 |
| 10 | 市町村の都市計画の決定の同意(都市計画法) | 都 市 計 画 課 | 37 | | | | |
| | | 下 水 環 境 課 | 2 | | | | |
| 11 | 開発行為の許可(開発審査会の議を経る必要のあるもの) | 都 市 計 画 課 | 2 | | | | |
| 12 | 開発行為の許可(開発審査会の議を経る必要のないもの) | 〃 | 17 | 8 | | | |
| 13 | 開発許可を受けた土地における予定建築物以外の建築承認 | 〃 | 1 | | | | |
| 14 | 開発許可を受けた土地以外の土地における建築等の許可(開発審査会の議を経る必要のあるもの) | 〃 | 24 | | | | |
| 15 | 開発許可を受けた土地以外の土地における建築等の許可(開発審査会の議を経る必要のないもの) | 〃 | 1 | | | | |
| 16 | 既存宅地の確認(都市計画法) | 〃 | | | | | |
| 17 | 開発許可に基づく地位承継の承認(都市計画法) | 〃 | 1 | | | | |
| 18 | 市町村が行う都市計画事業(事業計画の変更)の認可 | 〃 | | 2 | | | 1 |
| | | 下 水 環 境 課 | 13 | | | | |
| 19 | 都市計画事業地内における建築等の許可 | 都 市 計 画 課 | | | | | |
| 20 | 土地区画整理事業施行の認可 | 〃 | 11 | | | | |
| 21 | 土地区画整理事業廃止(終了)の認可 | 〃 | | | | | |
| 22 | 土地区画整理組合設立(定款変更、事業計画の変更、解散又は合併)の認可 | 〃 | 3 | | | | |
| 23 | 決算報告の承認(土地区画整理法) | 〃 | | | | | |
| 24 | 市町村施行事業計画(変更)の認可(土地区画整理法) | 〃 | 1 | | | | |
| 25 | 換地計画の認可(土地区画整理法) | 〃 | 1 | | | | |
| 26 | 公共下水道事業計画(変更)の協議(下水道法) | 下 水 環 境 課 | 18 | | | | |
| 27 | 屋外広告物設置(変更)の許可(屋外広告物条例) | 都 市 計 画 課 | | 266 | 39 | 212 | 214 |
| 28 | 河川管理者以外の者の施行する工事等の承認等(河川法) | 河 川 課 | | | | | |
| 29 | 流水占用の許可(河川法) | 〃 | 4 | 6 | 1 | 3 | |
| 30 | 河川区域内の土地占用の許可(河川法) | 〃 | 6 | 96 | 45 | 46 | 23 |
| 31 | 土砂等採取の許可(河川法) | 〃 | | | | | |
| 32 | 工作物新築等の許可(河川法) | 〃 | 6 | 90 | 44 | 43 | 23 |
| 33 | 土地掘削等の許可(河川法) | 〃 | | 1 | | | 1 |
| 34 | 河川法第23条から第25条までの許可権利譲渡の承認(河川法) | 〃 | | 3 | | 3 | 2 |
| 35 | 公有水面埋立ての免許(承認)(公有水面埋立法) | 〃 | | | | | |
| | | 港 湾 課 | 1 | | | | |

| 広域振興局土木部(土木センター) | | | | | | | | | | ダム管理 事務所 | 花巻空港 事務所 | 合 計 |
|------------------|-----|-----|-----|-----|--------|-----|-----|--------|-----|-------------|-------------|-------|
| 県南(水沢) | 一 関 | 千 厩 | 大 船 | 遠 野 | 沿岸(釜石) | 宮 古 | 岩 泉 | 県北(久慈) | 二 戸 | | | |
| 112 | 136 | | 83 | | 82 | 63 | 7 | 80 | 58 | | | 1,181 |
| | | | | | | | | | | | | 7 |
| | | | | | | | | | | | | 1 |
| | | | | | | | | | | | | |
| | | | 3 | | 2 | 1 | | 1 | | | | 7 |
| 39 | 22 | 16 | 34 | 14 | 17 | 13 | 17 | 22 | 25 | | | 320 |
| 521 | 233 | 285 | 262 | 87 | 243 | 226 | 125 | 235 | 96 | | | 3,609 |
| 62 | 6 | 48 | 4 | 6 | 3 | 1 | | 29 | 2 | | | 302 |
| | | | | | | | | | | | | 37 |
| | | | | | | | | | | | | 2 |
| | | | | | | | | | | | | 2 |
| 4 | | | | | | | | | | | | 29 |
| 3 | | | | | | | | | | | | 4 |
| | | | | | | | | | | | | 24 |
| | | | | | | | | | | | | 1 |
| | | | | | | | | | | | | |
| 1 | | | | | | | | | | | | 2 |
| | | | | | | | | 1 | | | | 4 |
| | | | | | | | | | | | | 13 |
| | | | | | | | | | | | | 11 |
| | | | | | | | | | | | | |
| | | | | | | | | | | | | 3 |
| | | | | | | | | | | | | |
| | | | | | | | | | | | | 1 |
| | | | | | | | | | | | | 1 |
| | | | | | | | | | | | | 18 |
| 371 | 184 | 82 | 130 | 44 | 74 | 60 | 27 | 105 | 62 | | | 1,870 |
| | | | | | | | | | | | | |
| 4 | | 12 | 2 | 1 | | 1 | 1 | 3 | 2 | | | 40 |
| 46 | 9 | 46 | 72 | 93 | 91 | 51 | 29 | 64 | 149 | | | 866 |
| | | | 3 | | 2 | 5 | 1 | | | | | 11 |
| 42 | 9 | 38 | 70 | 93 | 91 | 50 | 29 | 61 | 148 | | | 837 |
| | | | | | 1 | 3 | 2 | | | | | 8 |
| | | 2 | | | | | | | | | | 10 |
| | | | | | | | | | | | | |
| | | | | | | | | | | | | 1 |

96 県土整備部所管許認可等処理状況一覧(平成24年度分)(2)

| 一連 番号 | 事 務 名 | 担 当 課 | 本 庁 | | | | | | |
|----------|------------------------------------|-----------|-----|-----|----|---|----|----|---|
| | | | | 盛 | 岡 | 岩 | 手 | 花 | 巻 |
| 36 | 海岸保全区域内の行為の許可 | 河 川 課 | | | | | | | |
| | | 港 湾 課 | | | | | | | |
| 37 | 水防計画の承認(水防法) | 河 川 課 | 5 | | | | | | |
| 38 | 港湾区域内の工事等の許可(港湾法) | 港 湾 課 | | | | | | | |
| 39 | 港湾施設使用の許可(岩手県港湾施設管理条例) | 〃 | | | | | | | |
| 40 | 港湾施設占用の許可(岩手県港湾施設管理条例) | 〃 | | | | | | | |
| 41 | 工作物設置等の許可(花巻空港管理条例) | 空 港 課 | | | | | | | |
| 42 | 構内営業の許可(花巻空港管理条例) | 〃 | | | | | | | |
| 43 | 一定行為の許可(砂防指定地管理規則) | 砂 防 災 害 課 | | 6 | 11 | | 1 | 1 | |
| 44 | 危険区域内の行為の許可(急傾斜地の崩壊による災害の防止に関する法律) | 〃 | | | 1 | | 2 | | |
| 45 | 建築物の確認 | 建 築 住 宅 課 | | 320 | | | 28 | 55 | |
| 46 | 確認建築物の検査(検査済証の交付) | 〃 | | 321 | | | 29 | 45 | |
| 47 | 仮使用の承認(建築基準法) | 〃 | | 1 | | | 2 | | |
| 48 | 特殊建築物の定期報告に基づく審査結果の通知 | 〃 | | 46 | | | 25 | 23 | |
| 49 | 道路の位置の指定(建築基準法) | 〃 | | 3 | | | | | |
| 50 | 道路内の建築の許可(建築基準法) | 〃 | | | | | | | |
| 51 | 私道の変更(廃止)の承認(建築基準法) | 〃 | | 2 | | | | | |
| 52 | 用途地域内の建築の許可 | 〃 | 1 | | | | | | |
| 53 | 特殊建築物の位置許可 | 〃 | 1 | | | | | | |
| 54 | 第一・二種低層住居専用地域内の建築物の高さの許可 | 〃 | | | | | | | |
| 55 | 第一・二種低層住居専用地域内の建築物の高さの認定 | 〃 | | | | | | | |
| 56 | 日影規制についての許可 | 〃 | 2 | | | | | | |
| 57 | 仮設建築物の許可 | 〃 | | 1 | | | 2 | 3 | |
| 58 | 総合的設計一団地建築物の認定 | 〃 | | | | | | | |
| 59 | 建築設備の確認 | 〃 | | 2 | | | 1 | | |
| 60 | 工作物の確認(建築基準法) | 〃 | | 33 | | | 17 | 14 | |
| 61 | 宅地造成工事の許可 | 〃 | | ※1 | | | | | |
| 62 | 主宅地造成工事の検査(検査済証の交付) | 〃 | | ※1 | | | | | |
| 63 | 建築士事務所の登録 | 〃 | | 118 | | | 14 | 15 | |
| 64 | 宅地建物取引業の免許 | 〃 | 172 | | | | | | |
| 65 | 優良住宅の認定 | 〃 | | | | | | | |
| 66 | 総合設計の許可 | 〃 | | | | | | | |
| 67 | 長期優良住宅の認定 | 〃 | | 84 | | | 11 | 11 | |

※1 盛岡市への事務移譲分は含まず。

※2 宮古市、釜石市の事務委任分は含まず。

| 広域振興局土木部(土木センター) | | | | | | | | | | ダム管理 事務所 | 花巻空港 事務所 | 合 計 |
|------------------|-----|-----|-------|-----|--------|-------|----|--------|-----|-------------|-------------|-------|
| 県南(水沢) | 一 関 | 千 厩 | 大 船 渡 | 遠 野 | 沿岸(釜石) | 宮 古 岩 | 泉 | 県北(久慈) | 二 戸 | | | |
| | | | 1 | | 2 | 2 | | 2 | | | | 7 |
| | | | | | | | | | | | | 5 |
| | | | 1,113 | | 726 | 1,216 | 17 | 350 | | | | 3,422 |
| | | | 148 | | 63 | 149 | 1 | 166 | | | | 527 |
| | | | | | | | | | | | 49 | 49 |
| 6 | 3 | 3 | 1 | 3 | 7 | 18 | 4 | 2 | 3 | | | 69 |
| | | 1 | 2 | | 6 | 3 | | 4 | | | | 19 |
| 79 | 73 | | 685 | 83 | 132 | 241 | 80 | 341 | 193 | | | 2,310 |
| 101 | 63 | | 585 | 98 | 111 | 162 | 76 | 319 | 177 | | | 2,087 |
| | 1 | | | 2 | | 1 | | | | | | 7 |
| 43 | 27 | | 12 | 5 | 8 | 13 | 4 | 14 | 20 | | | 240 |
| | | | 4 | 1 | 1 | 1 | 1 | 5 | 2 | | | 18 |
| | | | | | | | | | | | | |
| | | | 1 | | | | | | | | | 3 |
| | | | | | | | | | | | | 1 |
| | | | | | | | | | | | | 1 |
| | | | | | | | | | | | | |
| | | | | | | | | | | | | 2 |
| | 2 | | | | 1 | 4 | 1 | | 1 | | | 15 |
| 1 | 3 | | 3 | 2 | 10 | 6 | 3 | 1 | | | | 32 |
| 20 | 42 | | 59 | 9 | 13 | 20 | 14 | 15 | 19 | | | 275 |
| | | | | | ※2 | ※2 | | | | | | |
| | | | | | ※2 | ※2 | | | | | | |
| 23 | 29 | | 15 | 2 | 10 | 11 | 2 | 14 | 6 | | | 259 |
| | | | | | | | | | | | | 172 |
| | | | | | | | | | | | | |
| 31 | 27 | | 69 | 16 | 27 | 39 | 2 | 31 | 13 | | | 361 |

97 用地補償事務の状況(平成24年度分)

(1) 土木事業に伴う用地取得実績

(単位:千㎡・百万円)

| 区 分 | | 宅地 | 宅 地 見込地 | 田 | 畑 | 山 林 | 原 野 | 雑種地 | 合 計 |
|--------------------|-----|-----|------------|-----|----|-----|-----|-----|-------|
| 道 路 | 面 積 | 23 | 22 | 92 | 30 | 188 | 7 | 41 | 403 |
| | 金 額 | 196 | 115 | 229 | 43 | 47 | 4 | 47 | 681 |
| 河 川 | 面 積 | 2 | 1 | 86 | 16 | 18 | 95 | 2 | 220 |
| | 金 額 | 14 | 13 | 178 | 12 | 3 | 13 | 5 | 238 |
| 砂 防 | 面 積 | 1 | | 1 | 2 | 31 | | 1 | 36 |
| | 金 額 | 2 | 1 | 1 | 2 | 14 | | | 20 |
| 港 湾・空 港 | 面 積 | | | | | | | | |
| | 金 額 | | | | | | | | |
| 海 岸 | 面 積 | | | | | | 16 | | 16 |
| | 金 額 | | | | | | 1 | | 1 |
| 建 築 | 面 積 | 21 | 57 | | | | | | 78 |
| | 金 額 | 451 | 573 | | | | | | 1,024 |
| 都 市 計 画 (委託を含む) | 面 積 | 1 | | | | | | | 1 |
| | 金 額 | 95 | | | | | | | 95 |
| 災 害 | 面 積 | 1 | | | | 3 | 1 | 1 | 6 |
| | 金 額 | 8 | | | | 1 | | 1 | 10 |
| ダ ム | 面 積 | | | | | 3 | | | 3 |
| | 金 額 | | | | | 4 | | | 4 |
| 下 水 道 | 面 積 | | | | | | | | |
| | 金 額 | | | | | | | | |
| 計 | 面 積 | 49 | 80 | 179 | 48 | 243 | 119 | 45 | 763 |
| | 金 額 | 766 | 702 | 408 | 57 | 69 | 18 | 53 | 2,073 |

(2) 土木事業に伴う補償実績

(単位:百万円)

| 事業名 | | 道路 | 河川 | 砂防 | 港湾・ 空港 | 海岸 | 建築 | 都市 計画 | 災害 | ダム | 下水道 | 計 |
|---------------|-----|-------|-----|----|-----------|----|-----|----------|----|----|-----|-------|
| 建 物 | 棟 数 | 101 | 4 | 4 | | | 3 | 9 | | | | 121 |
| | 金 額 | 653 | 72 | 4 | | | 91 | 252 | | | | 1,072 |
| 動 産 | | 19 | 2 | | | | 1 | 4 | | | | 26 |
| 仮 住 居 | | 10 | | | | | | | | | | 10 |
| 移 転 雑 費 | | 132 | 12 | 2 | | | 14 | 42 | | | | 202 |
| 工 作 物 (井戸・堀等) | | 91 | 10 | | | | 12 | 19 | | | | 132 |
| 工 作 物 (電柱等) | | 90 | 51 | 1 | | | | 6 | 2 | 43 | | 193 |
| 立 木 | | 121 | 6 | 15 | | | 3 | 2 | 1 | | | 148 |
| 営 業 | | 3 | 1 | | | | 3 | 7 | | | | 14 |
| 農 業 | | | | | | | | | | | | |
| 漁 業 | | | | | | | | | | | | |
| 補 償 工 事 | | | | | | | | | | | | |
| 残 地 | | 3 | | | | | | | | | | 3 |
| 立 毛 | | | | | | | | | | | | |
| そ の 他 | | 329 | 13 | 2 | | | 10 | 5 | | | | 359 |
| 計 | | 1,451 | 167 | 24 | 0 | 0 | 134 | 337 | 3 | 43 | 0 | 2,159 |

※都市計画は委託分を含む

98 県営建設工事競争入札参加資格者の状況

(各年6.1現在)

| 格付等級 | 工事の種類 | 業 者 数 | | | | | | | | |
|------|---------|-------|-------|-------|-------|-------|-------|-------|-------|-------|
| | | 17年度 | 18年度 | 19年度 | 20年度 | 21年度 | 22年度 | 23年度 | 24年度 | 25年度 |
| 特 A | 土 木 | 59 | 59 | 41 | 41 | 10 | 11 | 23 | 29 | 22 |
| A | 土 木 | 231 | 233 | 215 | 219 | 203 | 204 | 187 | 193 | 218 |
| | 建 築 一 式 | 152 | 154 | 128 | 129 | 103 | 106 | 101 | 110 | 117 |
| | 電 気 | 99 | 103 | 92 | 92 | 70 | 73 | 73 | 75 | 75 |
| | 管 | 147 | 147 | 137 | 137 | 93 | 93 | 95 | 96 | 96 |
| B | ほ 装 | 91 | 86 | 81 | 82 | 77 | 77 | 79 | 79 | 78 |
| | 土 木 | 232 | 233 | 199 | 203 | 182 | 182 | 167 | 169 | 192 |
| | 建 築 一 式 | 149 | 151 | 134 | 136 | 111 | 113 | 105 | 105 | 103 |
| | 電 気 | 151 | 157 | 151 | 155 | 130 | 131 | 120 | 125 | 118 |
| C | 管 | 319 | 329 | 319 | 327 | 190 | 192 | 200 | 206 | 192 |
| | ほ 装 | 352 | 369 | 403 | 415 | 407 | 417 | 405 | 410 | 410 |
| | 土 木 | 889 | 922 | 687 | 703 | 619 | 635 | 585 | 598 | 519 |
| | 建 築 一 式 | 421 | 431 | 365 | 374 | 308 | 315 | 294 | 300 | 280 |
| | 専 門 | 1,834 | 1,867 | 1,678 | 1,724 | 1,501 | 1,547 | 1,466 | 1,558 | 1,579 |
| | 計 | 5,126 | 5,241 | 4,630 | 4,737 | 4,004 | 4,096 | 3,900 | 4,053 | 3,999 |

99 県営建設工事競争入札参加資格者の等級別区分を行う業種の発注標準金額の状況

(平成25.6.1現在)

| 格付 | 種類 | 土 木 | 建築一式 | 電気設備 | 管設備 | ほ 装 | 専門工事 |
|-----|---|--------------------------------|---------------|---------------|---------------|---------------|---|
| 特 A | | 35,000万円 以上 | — | — | — | — | |
| A | 【工事場所が沿岸 広域振興局管内】 8,000万円以上 【その他】 6,000万円以上 | 6,500万円 以上 | 2,500万円 以上 | 2,500万円 以上 | 2,500万円 以上 | 1,500万円 以上 | 鋼橋上部工事、 塗装工事、法面 処理工事、機械 設備工事、通信 設備工事、プレ ストレスト・コンク リート工事、グラ ウト工事、しゅん せつ工事、造園 工事、ボーリング 工事、消防設備 工事、標識設置 工事、鋼工作物 工事、防水工事 (14専門工事) |
| B | 【工事場所が沿岸 広域振興局管内】 8,000万円未満 3,000万円以上 【その他】 6,000万円未満 2,500万円以上 | 6,500万円 未満 2,500万円 以上 | 2,500万円 未満 | 2,500万円 未満 | 2,500万円 未満 | 1,500万円 未満 | |
| C | 【工事場所が沿岸 広域振興局管内】 3,000万円未満 【その他】 2,500万円未満 | 2,500万円 未満 | — | — | — | — | |

100(1) 県土整備部の土木工事に係る完成検査実施状況

(平成24年度)

| 区 分 検査員の所属 事業所管課 | 工 事 検 査 件 数 及 び 工 事 請 負 額 の 合 計 | | |
|------------------------|---------------------------------|----------------------------------|------------------------|
| | 本 庁 | 各 地 方 振 興 局 土 木 部 等 及 び 公 所 分 | 計 |
| 盛岡広域振興局 土 木 部 | 17件 2,223,402千円 | 84件 1,722,636千円 | 101件 3,946,038千円 |
| 岩手土木センター | 7件 638,814千円 | 59件 1,340,424千円 | 66件 1,979,238千円 |
| 県南広域振興局 土 木 部 | 10件 1,016,307千円 | 85件 1,536,796千円 | 95件 2,553,103千円 |
| 花巻土木センター | 14件 1,870,277千円 | 52件 1,352,882千円 | 66件 3,223,159千円 |
| 遠野土木センター | 8件 884,722千円 | 34件 580,683千円 | 42件 1,465,405千円 |
| 北上土木センター | 8件 967,384千円 | 65件 1,321,448千円 | 73件 2,288,832千円 |
| 一関土木センター | 16件 1,534,787千円 | 67件 2,540,175千円 | 83件 4,074,962千円 |
| 千厩土木センター | 6件 717,983千円 | 32件 414,160千円 | 38件 1,132,143千円 |
| 沿岸広域振興局 土 木 部 | 9件 1,318,816千円 | 57件 1,079,150千円 | 66件 2,397,966千円 |
| 大船渡土木セン タ ー | 23件 3,916,988千円 | 93件 1,359,509千円 | 116件 5,276,497千円 |
| 宮古土木センター | 17件 1,507,622千円 | 82件 2,106,030千円 | 99件 3,613,652千円 |
| 岩泉土木センター | 11件 928,384千円 | 44件 1,404,283千円 | 55件 2,332,667千円 |
| 県北広域振興局 土 木 部 | 14件 1,719,829千円 | 131件 2,371,690千円 | 145件 4,091,519千円 |
| 二戸土木センター | 4件 302,374千円 | 147件 1,844,721千円 | 151件 2,147,095千円 |
| 北上川上流流域 下 水 道 事 務 所 | 25件 3,736,467千円 | 27件 555,980千円 | 52件 4,292,447千円 |
| 花巻空港事務所 | 件 千円 | 3件 47,791千円 | 3件 47,791千円 |
| 河 川 課 | 件 千円 | 1件 251,580千円 | 1件 251,580千円 |
| 合 計 | 189件 23,284,156千円 | 1,063件 21,829,938千円 | 1,252件 45,114,094千円 |

(注) 1) :本庁は、工事設計額6,000万円以上の検査実績。

2) :各地方振興局土木部等は、工事設計額6,000万円未満の検査実績。

(データは岩手県建設工事管理情報システムによるーH25.4末現在)

100(2) 県土整備部の建築等工事に係る完成検査実施状況

(平成24年度)

| 区 分 | | 工 事 検 査 件 数 及 び 工 事 請 負 額 の 合 計 | | | |
|------------|------------|---------------------------------|-------------|-------------------------|-------------|
| 事業所管課 | 検査員の所属 | 建設技術振興課 | 建築住宅課 | 各広域振興局 土木部等及び公 所分 | 計 |
| | 県土整備部 | 建築住宅課 | 3件 | 1件 | |
| 360,452千円 | | | 13,419千円 | | 373,871千円 |
| 盛岡広域振興局土木部 | | 2件 | | 6件 | 8件 |
| | | 93,354千円 | | 167,532千円 | 260,886千円 |
| 岩手土木センター | | 1件 | 1件 | | 2件 |
| | | 103,957千円 | 11,011千円 | | 114,968千円 |
| 県南広域振興局土木部 | | | | 1件 | 1件 |
| | | | | 12,023千円 | 12,023千円 |
| 花巻土木センター | | | | 1件 | 1件 |
| | | | | 8,068千円 | 8,068千円 |
| 遠野土木センター | | | | 1件 | 1件 |
| | | | | 16,787千円 | 16,787千円 |
| 北上土木センター | | 4件 | | 2件 | 6件 |
| | | 260,937千円 | | 27,105千円 | 288,042千円 |
| 一関土木センター | | | 1件 | | 1件 |
| | | 19,684千円 | | 19,684千円 | |
| 千厩土木センター | | | 2件 | 2件 | |
| | | | 3,107千円 | 3,107千円 | |
| 沿岸広域振興局土木部 | 1件 | 1件 | 1件 | 3件 | |
| | 23,534千円 | 202,544千円 | 7,173千円 | 233,251千円 | |
| 大船渡土木センター | | | 1件 | 1件 | |
| | | | 6,863千円 | 6,863千円 | |
| 宮古土木センター | 5件 | 2件 | 2件 | 9件 | |
| | 711,588千円 | 29,734千円 | 24,639千円 | 765,961千円 | |
| 県北広域振興局土木部 | | | 1件 | 1件 | |
| | | | 23,746千円 | 23,746千円 | |
| 農林水産部 | 水産振興課 | 2件 | 5件 | | 7件 |
| | | 199,135千円 | 3,005,748千円 | | 3,204,883千円 |
| | 盛岡広域振興局農政部 | | 3件 | | 3件 |
| | | | 78,930千円 | | 78,930千円 |
| | 県北広域振興局水産部 | 2件 | 1件 | | 3件 |
| 98,754千円 | | 50,143千円 | | 148,897千円 | |
| 水産技術センター | 2件 | 1件 | | 3件 | |
| | 167,021千円 | 177,402千円 | | 344,423千円 | |
| 保健福祉部 | 医療推進課 | 2件 | 2件 | | 4件 |
| | | 353,588千円 | 77,889千円 | | 431,477千円 |
| | 障がい保健福祉課 | 3件 | 1件 | | 4件 |
| | 682,662千円 | 222,804千円 | | 905,466千円 | |
| 総務部 | 総務室 | 3件 | 3件 | | 6件 |
| | | 140,648千円 | 89,028千円 | | 229,676千円 |
| 警察本部 | 会計課 | 1件 | 5件 | | 6件 |
| | | 47,119千円 | 109,443千円 | | 156,562千円 |
| 合 計 | 件 数 | 31件 | 27件 | 18件 | 76件 |
| | 工事請負金額(千円) | 3,242,749千円 | 4,087,779千円 | 297,043千円 | 7,627,571千円 |

101 土木工事設計積算システムの開発及び運用状況

| 年 度 | プログラム開発等 | システムの形式 | 端末機の配備状況 | 備 考 |
|-----------|----------------------------------|----------------------------------|-------------------------|----------------|
| 平成元年度 | 土木設計積算システムの開発に着手 | オンライン集中管理分散処理方式 | | |
| 平成2年度 | 土木設計積算システムの完成 盛岡土木事務所で試験運用開始 | 〃 | | |
| 平成3年度 | 土木設計積算システム本格稼働 | 〃 | 端末機34台 | |
| 平成4年度 | 総合経済対策事業に対応するため端末機の増設 | 〃 | 端末機52台 | |
| 平成10年度 | 新土木設計積算システムの開発 開発用サーバー、クライアントを導入 | 〃 | 端末機52台及びサーバー2台、クライアント2台 | |
| 平成11年度 | 8月に新システムの運用開始(旧システムと並行運用) | オンライン集中管理分散処理方式クライアント・サーバー方式並行運用 | サーバー15台、クライアント32台 | 新土木工事積算大系に対応 |
| 平成12年度 | 7月以降、新積算システムに全面移行 積算基準書表示ソフト追加 | クライアント・サーバー方式に全面移行 | サーバー20台、クライアント61台 | 契約図書等の様式を変更 |
| 平成13～18年度 | 新積算システム機能向上(バージョンアップ) | クライアント・サーバー方式 | サーバー20台、クライアント339台 | |
| 平成19年度 | 新積算システム機能向上(バージョンアップ) | クライアント・サーバー方式 | サーバー8台、クライアント339台 | クライアント・サーバーを更新 |
| 平成20年度 | 新積算システム機能向上(バージョンアップ) | クライアント・サーバー方式 | サーバー4台、クライアント339台 | サーバーを統合 |
| 平成21～22年度 | 新積算システム機能向上(バージョンアップ) | クライアント・サーバー方式 | サーバー4台、クライアント339台 | |
| 平成23年度 | 新積算システム機能向上(バージョンアップ) | クライアント・サーバー方式 | サーバー4台、クライアント339台 | サーバを統合基盤へ移行 |
| 平成24年度 | 新積算システム機能向上(バージョンアップ) | クライアント・サーバー方式 | サーバー4台、クライアント339台 | |

102 建築工事設計積算システムの開発及び運用状況

岩手県は、平成7年度から営繕システムの運用を開始している。

| 年 度 | システム名 | 動作環境 |
|--------|-------------------------------|---|
| 平成23年度 | 営繕積算システムRIBC(Windows版)(Ver11) | 動作確認済みOS Windows XP Windows Vista Windows 7 CPU 上記基本ソフトウェアの動作するIntel製、もしくは互換CPU メモリ 64MB以上(128MB以上推奨) 空きディスク容量 200MB以上 プリンタ Windows対応のプリンタ |
| 平成24年度 | 営繕積算システムRIBC2(Windows版)(Ver1) | 動作確認済みOS Windows 8 / Windows 7 SP1 / Windows 7 / Windows Vista SP2 / Windows XP SP3 ※ Microsoft Internet Explorer 5.5 ServicePack2以上および /NET Framework 4 |

103 土木技術研修実施状況

| 年度 研修名 | 平成17年度 | | 平成18年度 | | 平成19年度 | | 平成20年度 | | 平成21年度 | | 平成22年度 | | 平成23年度 | | 平成24年度 | |
|-----------------------------|--------|------|--------|------|--------|------|--------|------|--------|------|--------|------|--------|------|--------|------|
| | 回数 | 出席者数 | 回数 | 出席者数 | 回数 | 出席者数 | 回数 | 出席者数 | 回数 | 出席者数 | 回数 | 出席者数 | 回数 | 出席者数 | 回数 | 出席者数 |
| 土木技術職員 (新規採用)研修 | 1 | 5 | 1 | 1 | 1 | 1 | 1 | 6 | 1 | 4 | 1 | 6 | 1 | 8 | 1 | 42 |
| 土木技術研究発表会 | 1 | 188 | 1 | 206 | 1 | 184 | 1 | 204 | 1 | 182 | 1 | 172 | - | - | 1 | 230 |
| 電算(積算)研修 | 2 | 53 | 2 | 65 | 2 | 27 | 1 | 24 | 1 | 20 | 1 | 15 | 2 | 21 | 2 | 58 |
| 土木技術職員 (採用2年目)研修 | 1 | 4 | 1 | 6 | 1 | 2 | 0 | 0 | 1 | 5 | 1 | 4 | - | - | 1 | 9 |
| 土木技術職員 (採用3年目)研修 | 1 | 10 | 1 | 5 | 1 | 6 | 1 | 4 | 1 | 1 | 1 | 5 | - | - | 1 | 5 |
| 土木技術職員 (採用4年目)研修 | 1 | 22 | 1 | 10 | 1 | 8 | 1 | 11 | 1 | 1 | 1 | 2 | - | - | 1 | 6 |
| 土木技術職員(採用上級6 年、初級10年目)研修 | 1 | 9 | 1 | 13 | - | - | - | - | - | - | - | - | - | - | - | - |
| 特殊構造物研修 | 1 | 25 | 1 | 31 | 1 | 17 | 1 | 40 | 1 | 25 | 1 | 9 | - | - | - | - |
| 部職員(主任)研修 | - | - | - | - | - | - | - | - | - | - | - | - | - | - | - | - |
| 部職員 (係長・主査)研修 | 1 | 53 | - | - | - | - | - | - | - | - | - | - | - | - | - | - |
| 部職員 (補佐級職員)研修 | 1 | 29 | - | - | - | - | - | - | - | - | - | - | - | - | - | - |
| 法令研修 | - | - | - | - | - | - | - | - | - | - | - | - | - | - | - | - |

104 建築技術研修実施状況

| 年度 研修名 | 平成17年度 | | 平成18年度 | | 平成19年度 | | 平成20年度 | | 平成21年度 | | 平成22年度 | | 平成23年度 | | 平成24年度 | |
|----------------------|-----------|-------------|-----------|-------------|-----------|-------------|--------------|-------------|-----------|-------------|------------|-------------|-----------|-------------|------------|-------------|
| | 時期 (月) | 出席者数 (人) | 時期 (月) | 出席者数 (人) | 時期 (月) | 出席者数 (人) | 時期 (月) | 出席者数 (人) | 時期 (月) | 出席者数 (人) | 時期 (月) | 出席者数 (人) | 時期 (月) | 出席者数 (人) | 時期 (月) | 出席者数 (人) |
| 建築技術専門研修 (主任・技師級) | 7 | 35 | 6 | 23 | 9 | 30 | - | - | - | - | - | - | - | - | - | - |
| 建築専門研修 (建築専門員級) | - | - | - | - | 11 | 26 | - | - | - | - | - | - | - | - | - | - |
| 建築構造研修 | - | - | - | - | 2 | 39 | 6、9、 11、2 | 延べ 85 | 6、2 | 延べ 57 | 6、10、 2 | 延べ 88 | 3 | 30 | 6、11、 2 | 延べ 86 |