

県土整備年報

'23

岩手県県土整備部

目 次

1 行政組織関係

1	県土整備部行政機関位置略図	2
2	県土整備部の沿革	3
3	県土整備部行政組織図	12
4	出先機関の名称・位置等	14
5	県土整備部の分掌事務	16
6	県土整備部の職員数	22
7	県土整備部職員数の推移	23
8	附属機関	24

2 予算決算関係

9	県土整備部所管一般会計目的別歳出決算規模推移表	26
10	県一般会計歳入歳出予算総括表	28
11	県土整備部所管一般会計予算	29
12	県土整備部所管特別会計等予算	30
13	投資的経費に関する予算	31
14	県一般会計歳入歳出決算	32
15	一般会計歳出決算規模の推移	33
16	県土整備部所管特別会計等歳出決算規模の推移	34

3 道 路 関 係

17	高規格道路網図	36
18	一般国道・主要地方道道路網略図	37
19	道路現況調書	38
20	振興局別道路現況	40
21	高規格道路の現況	42
22	国道(指定区間外)・県道整備状況	44
23	県管理道路の除雪状況	55
24	県管理道路関係施設一覧	56

4 港 湾 関 係

25	港湾の現況	60
26	港湾別入港船舶の状況	62
27	港湾別取扱貨物量の状況	64
28	港湾事業投資額の状況	66

5 空 港 関 係

29	花巻空港位置略図	68
30	花巻空港の位置等	69
31	花巻空港の沿革	69
32	花巻空港の現況	70
33	花巻空港整備事業費の状況	71
34	花巻空港利用者数の推移・累計利用者数	72

6 河川・ダム関係

35	主要河川・ダム位置略図	74
36	河川の現況	75
37	直轄河川改修事業状況	75
38	河川改修事業費の推移	76
39	三陸高潮対策事業概要	77
40	ダム事業の現況	80
41	北上川上流一関地区遊水地建設事業の状況	82
42	河川事業投資額の状況	83
43	河川関係施設一覧	84

7 砂防・災害関係

44	砂防事業投資額	86
45	砂防えん堤・護岸工(流路工)・魚道等 概成一覧表	87
46	地すべり危険箇所 概成及び実施箇所市町村別一覧表	89
47	急傾斜地崩壊危険箇所 概成一覧表	90
48	災害復旧事業投資額の状況	96
49	過去20年の災害決定額の推移	96

8 海岸関係

50	海岸保全区域位置略図・指定表	98
51	海岸保全区域の現況	100
52	海岸保全施設の現況	100
53	海岸事業の推移	100
54	海岸事業投資額の状況	101
55	海岸関係施設一覧	102

9 都市計画関係

56	都市計画区域略図	105
57	都市計画区域指定市町村一覧	106
58	街路事業状況	110
59	土地区画整理事業状況	111
60	都市計画公園・緑地・墓園及び都市公園現況調書	112
61	街路事業投資額の状況	116
62	都市公園事業投資額の状況	116
63	市街地再開発事業等状況	117
64	社会資本整備総合交付金事業状況	118

10 景観関係

65	景観計画区域内行為届出件数	122
66	景観計画区域内行為通知件数	123
67	景観条例等制定市町村の状況	124
68	景観形成住民協定締結地区一覧	125

11 下水道関係

69	北上川上流流域下水道事業状況	128
70	磐井川流域下水道事業状況	136
71	公共下水道整備状況	138
72	特定公共下水道整備状況	138
73	都市下水路事業状況	140
74	下水道事業投資額の状況	140
75	農業集落排水施設実施状況	141
76	浄化槽設置状況	144

12 住 宅 関 係

77	公営住宅等分布図	146
78	公営住宅等建設状況	147
79	県営住宅等団地別管理戸数の状況	148
80	住宅事業投資額の状況	149
81	建築確認申請・確認の推移	149
82	二級及び木造建築士登録者数の推移	150
83	一級・二級及び木造建築士事務所登録数	151
84	がけ地近接危険住宅戸数	151
85	がけ地近接危険住宅事業実施状況	152
86	宅地建物取引士登録者数の推移	153
87	宅地建物取引業免許業者数の推移	153
88	営繕業務の推移	153

13 許認可等主要事務関係

89	県内建設業許可業者(建設業法)数の状況	156
90	建設業の現況等	157
91	県土整備部所管許認可等処理状況一覧	158
92	用地補償事務の状況	162
93	県営建設工事競争入札参加資格者の状況	163
94	県営建設工事競争入札参加資格者の等級別区分を行う業種の発注標準金額の状況	163
95	土木工事設計積算システムの開発及び運用状況	164
96	建築工事設計積算システムの開発及び運用状況	164
97	土木技術研修実施状況	165
98	建築技術研修実施状況	165

1 行政組織関係

1	県土整備部行政機関位置略図	2
	(1) 岩手県の位置等	2
	(2) 県土整備部行政機関位置図	2
2	県土整備部の沿革	3
3	県土整備部行政組織図	12
	(1) 本 庁	12
	(2) 広域振興局・出先機関	13
4	出先機関の名称・位置等	14
	(1) 広域振興局土木部及び土木センター	14
	(2) 広域振興局土木部及び土木センター以外の事務所(ダム関係事務所等)	15
5	県土整備部の分掌事務	16
6	県土整備部の職員数	22
7	県土整備部職員数の推移	23
8	附属機関	24

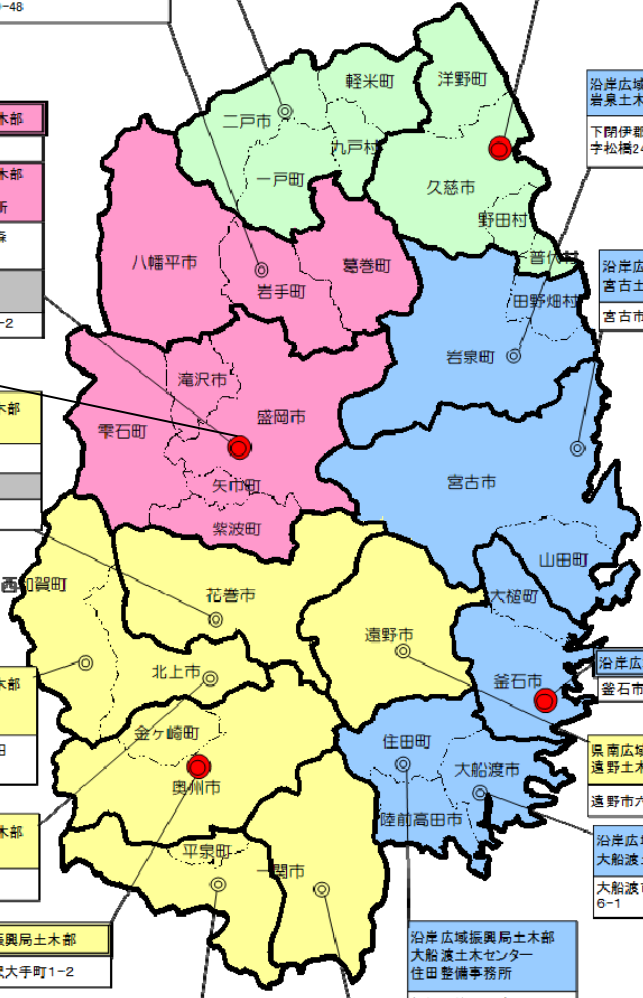
1 県土整備部行政機関位置略図

(1) 岩手県の位置等



- ・県庁所在地経緯度
 (盛岡市内丸 10 番 1 号)
 東経 141.09 度
 北緯 39.42 度
- ・市町村数 14 市、15 町、4 村
- ・総面積 15,275.01 km²
- ・海岸総延長 708,815 m
- ・総人口 1,168,771 人
 (令和5.4.1 毎月人口推計)

(2) 県土整備部行政機関位置図 (令和5.4.1現在)



本庁
 (盛岡市内丸 10-1)
 県土整備企画室
 建設技術振興課
 道路建設課
 道路環境課
 河川課
 砂防災害課
 都市計画課
 下水環境課
 建築住宅課
 港湾空港課

盛岡広域振興局土木部
 盛岡土木センター
 盛岡市内丸 11-1
 盛岡広域振興局土木部
 流域治水課
 網取ダム管理事務所
 盛岡市浅岸字二ツ森
 25-34
 北上川上流流域
 下水道事務所
 盛岡市東見前 3-10-2

県南広域振興局土木部
 花巻土木センター
 花巻市花巻町 1-41
 花巻空港事務所
 花巻市葛 3-183-1

県南広域振興局土木部
 北上土木センター
 西和賀出張所
 和賀郡西和賀町湯田
 21-54-19

県南広域振興局土木部
 北上土木センター
 北上市芳町 2-8

県南広域振興局土木部
 奥州市水沢大手町 1-2

県南広域振興局土木部
 一関土木センター
 一関市竹山町 7-5

盛岡広域振興局土木部
 岩手土木センター
 岩手郡岩手町大字五日市
 9-48

県北広域振興局土木部
 二戸土木センター
 二戸市石切所字苧波 6-3

県北広域振興局土木部
 久慈市八日町 1-1
 県北広域振興局土木部
 滝ダム管理事務所
 久慈市小久慈町 1-35-23

沿岸広域振興局土木部
 岩泉土木センター
 下閉伊郡岩泉町岩泉
 字松橋 24-3

沿岸広域振興局土木部
 宮古土木センター
 宮古市五月町 1-20

沿岸広域振興局土木部
 釜石土木センター
 釜石市新町 6-50

県南広域振興局土木部
 遠野土木センター
 遠野市六日町 1-22

沿岸広域振興局土木部
 大船渡土木センター
 大船渡市猪川町字前田
 6-1

沿岸広域振興局土木部
 大船渡土木センター
 住田整備事務所
 気仙郡住田町世田米
 字川向 102-1

県南広域振興局土木部
 千蔵土木センター
 一関市千蔵町千蔵字北方
 85-2

2 県土整備部の沿革

(資料:岩手県土木部小史等)

年 月 日	本 庁	出 先 機 関
昭和22年 2月12日 3月1日	土木部発足、4課制(総務課、工務課、改良課、建設課)	県内13か所に土木事務所設置(盛岡、花巻、黒沢尻、水沢、一関、千厩、盛、遠野、釜石、宮古、岩泉、久慈、福岡)
昭和24年 1月1日	計画課が新設され5課制になる。	
昭和27年 2月20日	7課制になる。(総務課、工務課、道路課、河港課、砂防課、計画課、建築課)	
7月14日	5課制になる。(総務課、道路都市課、河港課、砂防課、建築課)	
昭和30年 6月23日 10月1日	砂防課が河港課へ統合し4課制になる。	機構改革で土木事務所と土地改良事務所が合併、名称を建設事務所とし、13か所に設置(盛岡、花巻、黒沢尻、水沢、一関、千厩、盛、遠野、釜石、宮古、岩泉、久慈、福岡)
昭和37年 4月1日	都市計画課が新設され、砂防課が復活し6課制になる。(総務課、道路課、都市計画課、河港課、砂防課、建築課)	
昭和38年11月1日		花巻空港管理事務所設置
昭和39年 1月10日		花巻空港管理事務所を空港ターミナル内に設置
昭和40年 4月1日		機構改革で建設事務所を13土木事務所とし、県内11出張所と2港務所を設置 土木事務所13(盛岡、花巻、北上、水沢、一関、千厩、大船渡、遠野、釜石、宮古、岩泉、久慈、福岡) 土木出張所11(西根、葛巻、紫波、湯田、江刺、花巻、陸前高田、住田、大槌、安代、軽米) 港務所2(宮古、大船渡)
昭和41年 4月1日		県営運動公園事務所設置
昭和43年 4月1日		港湾所が3か所になる。(宮古、大船渡、久慈、釜石)
昭和45年10月1日		港務所が4か所になる。(宮古、大船渡、久慈、釜石)
昭和46年 4月1日	6課制が8課制になる(総務課、道路建設課、道路維持課、都市計画課、河川課、港湾課、砂防課、建築課)	滝ダム調査事務所を久慈土木事務所内に設置
昭和47年 4月1日 昭和47年 6月5日		滝ダム建設事務所設置 花巻空港整備対策室を港湾課内に、同分室を花巻市に設置

年 月 日	本 庁	出 先 機 関
昭和48年4月1日	土木工事検査監設置 高速道路対策課設置(企画部から移管) 土木材料試験室設置	県営運動公園事務所が岩手県営体育施設管理事務所となり教育委員会所管になる。
昭和48年8月10日		花巻空港建設事務所設置
昭和49年4月1日		流域下水道建設事務所設置 網取ダム建設事務所設置
昭和51年4月1日	機構整備に伴い、工営局が廃止され、土木部に工営課を設置	
昭和54年4月1日		流域下水道建設事務所を北上川上流流域下水道事務所に変更 入畑ダム建設事務所設置
昭和55年4月1日	総務課用地と高速道路対策課を合併し、用地高速道課を設置 都市計画課内に下水道室を設置	
昭和58年4月1日		網取ダム、滝ダム建設事務所が、ダム管理事務所となる。 日向ダム建設事務所設置 花巻空港建設事務所を廃止
昭和59年4月1日		入畑ダム建設事務所を入畑北本内ダム建設事務所に変更
昭和61年4月1日	行政機構の再編整備に伴い、建築課所管の営繕事務を総務部に移管、総務課建設係を工営課に統合 下水道室を下水道課に、建築課を建築住宅課に、工営課を建設振興課に、土木工事検査監を技術管理監に変更	行政機構の再編整備に伴い、西根、紫波、江刺、花巻、陸前高田、住田、大槌、安代及び軽米の各土木事務所出張所を廃止 安代町の所管を二戸土木事務所から盛岡土木事務所に変更 火薬及び高圧ガスの業務を商工労働部へ漁港事業を林業水産部へそれぞれ移管
昭和62年4月1日		落合ダム建設事務所設置
平成元年4月1日	河川課内にダム企画管理室を設置	鷹生ダム建設事務所設置
平成2年4月1日		落合ダム建設事務所を早池峰ダム建設事務所に変更
平成3年4月1日		入畑北本内ダム建設事務所が入畑ダム管理事務所、北本内ダム建設事務所となる。
平成4年4月1日		築川ダム建設事務所設置
平成5年4月1日	ダム企画管理室を廃止し、河川開発課を設置	
平成6年4月1日	建築住宅課内に建築指導監を設置 港湾課に空港用地主査を設置 建築住宅課に住宅管理係を設置	遠野土木事務所にダム建設係を設置 岩泉土木事務所に用地課を設置 鷹生ダム建設事務所の工務課を工務第一係及び工務第二係の2係制に変更 北本内ダム建設事務所の工務係を工務第一係及び工務第二係の2係制に変更

年 月 日	本 庁	出 先 機 関
平成7年4月1日	建築住宅課の建築審査係を廃止し、建築審査主査を設置	
平成8年4月1日	技術管理監を廃止し、土木部に調整室及び技術管理室を設置 用地高速道課の管理係を廃止し、収用管理係を設置 下水道課に事務担当補佐を設置	
平成9年4月1日	調整室及び技術管理室を廃止し、技術管理課を設置 港湾課の空港用地主査を廃止し、空港整備主査を設置 建築住宅課に景観対策主査を設置	土木事務所、ダム管理事務所及びダム建設事務所を地方振興局へ統合 地方振興局土木部及び岩泉土木事務所に土木技術企画主査を設置 花巻、大船渡及び二戸の各地方振興局土木部に建設調整主幹を設置 花巻及び二戸地方振興局土木部を工務1課制から2課制に変更 大船渡地方振興局土木部にダム調査係を設置 釜石地方振興局土木部にダム管理係を設置 大船渡地方振興局鷹生ダム建設事務所に工務第三係を設置 日向ダム建設事務所の廃止
平成10年4月1日		花巻空港建設事務所設置 鷹生ダム建設事務所を鷹生・綾里川ダム建設事務所に名称変更 遠野及び釜石地方振興局土木部と岩泉土木事務所を工務1課制から2課制に変更 盛岡地方振興局土木部に契約係を設置
平成11年4月1日	用地高速道課を総務課に統合し、用地監を設置 河川開発課を河川課に統合し、河川開発監を設置 総務課用地監に収用管理主査及び用地補償係を設置 道路建設課の管理係を廃止 道路維持課に管理係を設置 都市計画課の街路係と公園係を廃止し、街路公園係を配置 下水道課の管理係を廃止 河川課河川開発監に河川開発企画係及びダム建設係を設置 河川課の河川係と海岸係を廃止し、河川海岸係を設置 港湾課の計画係と工事係を廃止し、港湾整備係を設置 砂防課の管理係を廃止	地方振興局土木部に建築指導課を設置 港務所を廃止し、地方振興局土木部総務課に統合 盛岡地方振興局土木部に住宅課を設置 北上地方振興局土木部にダム管理係を設置 北本内ダム建設事務所及び入畑ダム管理事務所を廃止 北上川上流流域下水道事務所花北出張所を廃止 北上川上流流域下水道事務所に管理係を設置 北上、一関及び千厩地方振興局土木部を工務1課制から工務2課制に変更 花巻地方振興局土木部の用地課を用地第一係及び用地第二係の2係制に変更 一関及び千厩地方振興局土木部の道路都市係を道路建設係と都市計画係に変更

年 月 日	本 庁	出 先 機 関
平成12年 4 月 1 日	建築住宅課の住宅建設係、住宅改良係、建築審査主査及び建築指導係を廃止し、住宅整備係と建築指導主査を設置	二戸地方振興局土木部に災害復旧対策課を設置 大船渡地方振興局に津付ダム建設事務所を設置 花巻空港建設事務所の工務係を「工務第一係」と「工務第二係」の2係制に変更
平成13年 4 月 1 日	行政機構の再編整備に伴い、部の名称を土木部から県土整備部へ変更 総務課を廃止し県土整備企画室を設置 建設振興課所管の県営建設工事入札業務を総務部へ移管するとともに、建設振興課建設業係と技術管理課を統合し、建設技術振興課を設置 建設技術振興課に技術企画指導監を設置 道路維持課を道路環境課に改め、道路環境主査を設置 都市計画課にまちづくり推進監を設置 下水道課を下水環境課に改め、下水環境調整主査を設置 総務部所管の営繕業務を移管するとともに、建築住宅課に営繕監を設置 総務課の土木企画主査及び庶務係を廃止し、県土整備企画室に企画主査及び総務管理係を設置 建設技術振興課に技術管理主査及び技術企画指導主査を設置 都市計画課の新市街地開発主査を廃止し、まちづくり推進主査を設置 建築住宅課の景観対策主査を廃止し、都市計画課に景観形成主査を設置	各地方振興局土木部等の総務課における県営建設工事入札業務及び予算経理事務を企画総務部へ移管し、名称を管理課に変更 各地方振興局土木部等(盛岡を除く)の庶務管理係を管理係に変更 盛岡地方振興局土木部の契約係を廃止するとともに庶務係を総務係に変更 花巻振興局土木部にダム管理係を設置 早池峰ダム建設事務所を廃止 大船渡地方振興局の河川砂防係を河川ダム砂防係に変更 鷹生・綾里川ダム建設事務所を鷹生ダム建設事務所に改めるとともに、工務第三係を廃止 築川ダム建設事務所の工務係と工務第2係の2係制に改組
平成14年 4 月 1 日	砂防課の傾斜地保全係を廃止し、企画調査係を設置 下水環境課の流域下水道係と公共下水道係を廃止し、下水道事業主査を設置	綱取ダム管理事務所を盛岡地方振興局土木部組織へ統合 築川ダム建設事務所を盛岡地方振興局土木部組織へ統合し築川ダム建設監を設置 鷹生ダム建設事務所を大船渡地方振興局土木部組織へ統合し鷹生ダム建設監を設置 津付ダム建設事務所を大船渡地方振興局土木部組織へ統合し津付ダム建設監を設置するとともに総務係と工務係の2係制に改組 滝ダム建設事務所を久慈地方振興局土木部組織へ統合

年 月 日	本 庁	出 先 機 関
平成15年4月1日	各部局に予算調整権限が付与されたことに伴い、専任の企画主査を配置するとともに、予算係長が企画主査を兼任化	<p>盛岡地方振興局土木部葛巻出張所、松尾駐在及び安代駐在を廃止し岩手出張所を設置</p> <p>各地方振興局土木部等(大船渡を除く)の管理課を企画管理課に変更</p> <p>大船渡地方振興局土木部の管理係を廃止し管理課に課長補佐を設置</p> <p>花巻地方振興局土木部の用地第一係及び同第二係を廃止し用地課に課長補佐を設置</p> <p>盛岡地方振興局土木部の道路維持課を道路環境課に名称変更</p> <p>各地方振興局土木部等(盛岡、大船渡を除く)の工務第一課を道路都市課に変更</p> <p>花巻、北上及び遠野地方振興局土木部の工務第二課を治水環境課に変更</p> <p>水沢、一関、千厩及び二戸地方振興局土木部の工務第二課を道路河川環境課に変更</p> <p>釜石、宮古及び久慈地方振興局土木部並びに宮古地方振興局岩泉土木事務所の工務第二課を河川港湾課に変更</p> <p>盛岡地方振興局土木部の道路維持第一係及び同第二係を道路環境第一係及び同第二係に変更</p> <p>千厩地方振興局土木部に建設調整主幹及び災害復旧対策課を設置</p> <p>二戸地方振興局土木部の建設調整主幹及び災害復旧対策課を廃止するとともに、災害復旧係を設置</p> <p>大船渡地方振興局土木部の工務第一課及び同第二課を再編整理し、建設・企画業務を担当する「地域整備課」と維持管理業務を担当する「道路河川環境課」に変更するとともに、地域整備課には地域整備主査を、道路河川環境課には道路河川環境主査をそれぞれ設置</p> <p>各地方振興局土木部等(盛岡、大船渡を除く)の道路維持係を道路環境係に変更</p> <p>花巻地方振興局土木部のダム管理係を治水環境主査に変更</p> <p>千厩地方振興局土木部の都市計画係を地域環境整備係に変更</p> <p>宮古地方振興局土木部岩泉土木事務所の道路維持管理業務を岩泉町及び田野畑村に一括事務移譲することに伴い、道路都市係長が道路環境係長を兼任化</p>

年 月 日	本 庁	出 先 機 関
平成16年 4 月 1 日	<p>本庁におけるグループ制の導入に伴い、係・主査制を廃止 課長補佐・課内監を廃止し、担当課長を設置 技術次長を廃止し技監を設置 事務次長及び県土整備企画監を廃止し、企画室長を専任化 砂防課を砂防災害課に変更 港湾課を港湾空港課に変更</p>	<p>地方振興局における事務処理組織制度の全面導入に伴い、係・主査制を廃止し、グループ又はチームを設置 一関、千厩、遠野、久慈及び二戸を除く各地方振興局土木部の土木技術企画主査班を部長の直属とするとともに、企画管理課を管理課に変更 各ダム建設事務所のダム建設監を廃止し、所長を設置 各ダム管理事務所の次長を廃止し、所長を専任化 盛岡地方振興局土木部岩手出張所に技術担当次長を設置 北上地方振興局土木部の道路都市課及び治水環境課を再編整理し、建設業務を担当する「地域整備課」と維持管理業務を担当する「道路河川環境課」に変更 大船渡地方振興局土木部の地域整備課及び道路河川環境課を再編整理し、道路業務を担当する「道路都市課」と河川港湾業務を担当する「河川港湾課」に変更 二戸地方振興局土木部の災害復旧係を廃止</p>
平成17年 4 月 1 日	<p>道路建設課、道路環境課、河川課、下水環境課に公共事業3分野(道路、海岸、汚水処理)の組織を一元化 道路建設課に農林道担当課長を設置 下水環境課に計画担当課長を設置</p>	<p>盛岡地方振興局における次長制の見直しにより、土木部の次長を廃止し、管理用地室長、道路河川室長、建築住宅室長を設置 花巻空港建設事務所と花巻空港管理事務所を統合し花巻空港事務所を設置 地方振興局以外の出先機関におけるグループ制の導入に伴い、北上川上流流域下水道事務所、花巻空港事務所の係制を廃止</p>
平成18年 4 月 1 日	<p>県土整備企画室に特命課長(IMS 担当)を設置、用地担当課長を廃止 建築住宅課に特命課長(住宅供給公社担当)を設置 収用委員会事務局を分離</p>	<p>県南広域振興局発足に伴い、花巻、北上、水沢、一関、千厩、遠野の各地方振興局土木部を再編整理し、県南広域振興局土木部、花巻総合支局土木部、同遠野土木センター、北上総合支局土木部、一関総合支局土木部、同千厩土木センターを設置 県南広域振興局土木部に調整課を設置 遠野土木センター及び千厩土木センターの管理用地部門を統合し管理用地課を設置、土木工務部門を統合し工務課を設置、土木技術企画担当を廃止 地方振興局土木部等に公共事業3分野(道路、海岸、汚水処理)の組織を一元化 地方振興局土木部の道路都市課を道路整備課に変更 北上地方振興局土木部湯田出張所を西和賀出張所に変更</p>

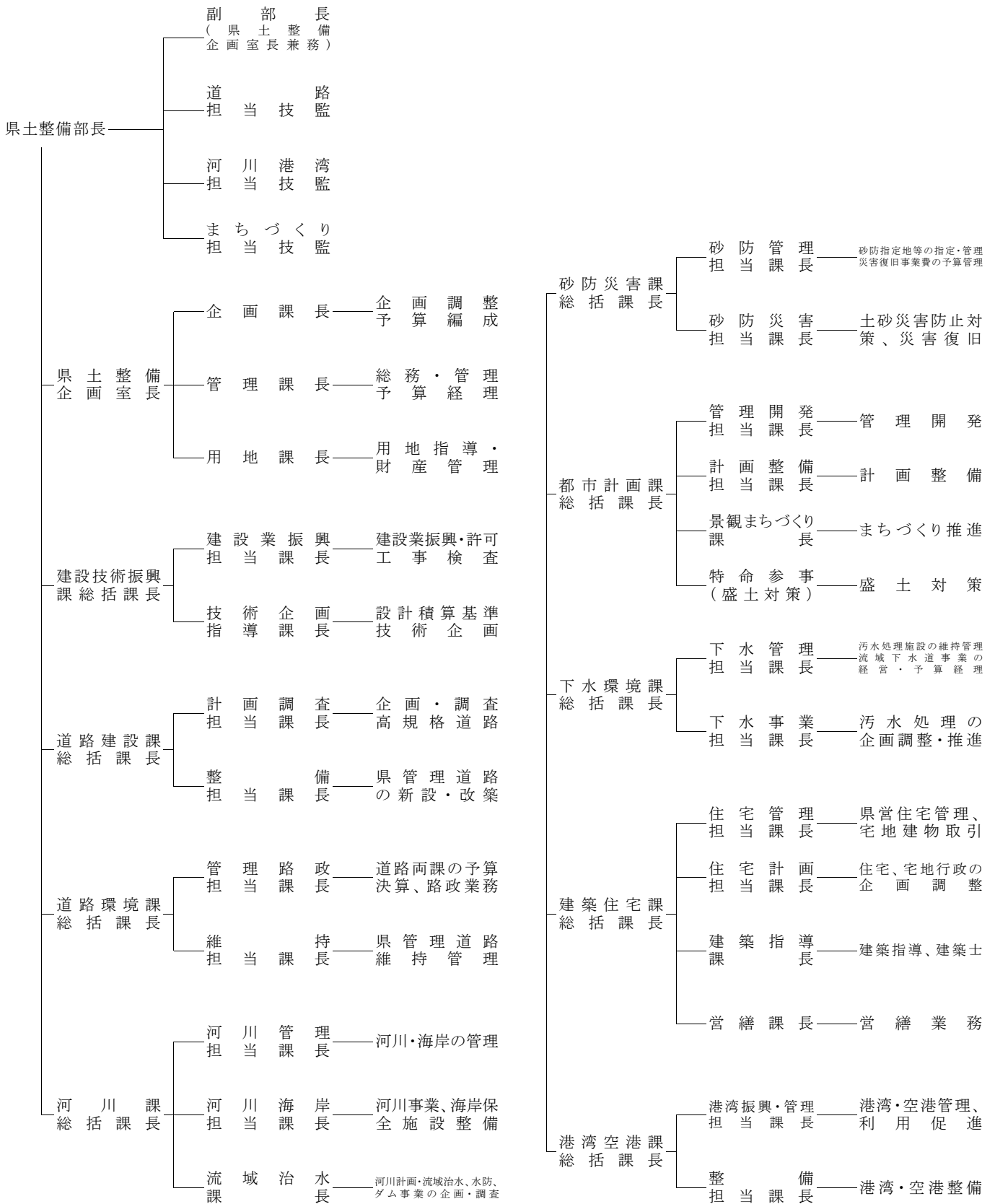
年 月 日	本 庁	出 先 機 関
平成19年4月1日	県土整備企画室特命課長(IMS 担当)を廃止 港湾空港課を廃止し、港湾課及び空港課を設置するとともに、それぞれに港湾担当課長、空港担当課長を設置(ただし、空港担当課長については、花巻空港事務所管理課長が兼務)	一関、久慈地方振興局土木部の土木技術企画担当の部長直属化及び企画管理課を管理課に変更 千厩地方振興局土木部の建設調整主幹を廃止及び災害復旧対策課長の専任化 北上川上流流域下水道事務所に管理課を設置 花巻総合支局土木部建設調整主幹を廃止 鷹生ダム建設事務所を廃止
平成20年4月1日	副部長を設置、県土整備企画室長を兼任 花巻空港事務所管理課長の空港担当課長兼務を解く	花巻総合支局土木部遠野土木センターに特命課長(ダム建設担当)を設置 宮古地方振興局土木部岩泉土木事務所の道路都市課を道路整備課に変更
平成20年10月1日		一関総合支局土木部特命課長(災害復旧対策)を設置
平成21年4月1日	砂防災害課に特命課長(土砂災害対策)を設置	北上総合支局土木部管理課及び用地課を廃止し、管理用地課を設置 一関総合支局土木部特命課長(災害復旧対策)を廃止し、災害復旧対策課長を設置
平成22年4月1日	道路建設課、道路環境課、河川課の公共事業2分野(道路、海岸)の組織の一元化を解消 道路建設課の農林道課長を廃止 住宅供給公社の解散に伴い派遣終了	4 広域振興局体制に伴い、広域振興局土木部及び土木センターに変更(盛岡広域振興局土木部、岩手土木センター、県南広域振興局土木部、花巻土木センター、北上土木センター、遠野土木センター、一関土木センター、千厩土木センター、沿岸広域振興局土木部、宮古土木センター、岩泉土木センター、大船渡土木センター、県北広域振興局土木部、二戸土木センター) 広域振興局の再編に伴い、道路整備及び用地部門を、北上は花巻へ、千厩は一関へ集約 広域振興局土木部等の公共事業2分野(道路、海岸)の組織の一元化を解消 盛岡広域振興局土木部の総務管理課を管理課に変更 岩手土木センターに管理用地課、工務課を設置 北上土木センターの管理用地課を管理課に、道路整備課を道路環境課に変更 千厩土木センターの管理用地課を管理課に変更 沿岸広域振興局土木部に調整課を設置 大船渡土木センターの建設調整主幹を廃止

年 月 日	本 庁	出 先 機 関
平成23年 4 月 1 日	空港課に特命課長(利用促進)を設置	岩手土木センターに災害復旧対策課を設置 遠野土木センターの特命課長(ダム建設)を廃止 一関土木センターの災害復旧対策課を廃止 千厩土木センターの建築指導課を廃止(一関土木センターに集約)
平成23年 6 月 10 日		沿岸広域振興局土木部、宮古土木センター及び大船渡土木センターに特命課長(復興支援)を設置
平成24年 4 月 1 日	砂防災課に特命課長(震災復旧担当)を設置(土砂災害対策担当の特命課長は廃止) 建築住宅課に住宅課長及び建築指導担当課長を設置(住宅担当課長及び建築指導課長は廃止) 空港課の特命課長(利用促進担当)を廃止	花巻空港事務所の管理課と建設課を統合・廃止し次長を設置 沿岸広域振興局土木部、宮古土木センター及び大船渡土木センターに復興まちづくり課を設置(復興支援担当の特命課長は廃止) 大船渡土木センターに副所長を設置
平成25年 1 月 1 日	建設技術振興課に特命課長(施工確保対策)を設置	
平成25年 4 月 1 日		沿岸広域振興局土木部の調整課を廃止し、副部長を設置 宮古土木センターに副所長を設置
平成26年 4 月 1 日	県土整備企画室に用地課長を設置	盛岡広域振興局土木部に災害復旧対策課長を設置 岩手土木センターに特命課長(治水対策)を設置(災害復旧対策課長は廃止)
平成26年10月10日	砂防災課の特命課長(震災復旧担当)を特命課長(土砂災害対策・震災復旧)とし分掌事務を見直し	
平成27年 4 月 1 日		津付ダム建設事務所を住田整備事務所に改称
平成28年10月 1 日		岩泉土木センターに特命課長(災害復旧対策)を設置
平成29年 4 月 1 日		岩泉土木センターに副所長及び河川復旧課長を設置(特命課長(災害復旧対策)は廃止)
平成30年 4 月 1 日	空港課を廃止し、県土整備企画室に空港管理課長を設置	盛岡広域振興局土木部の災害復旧対策課長を廃止
平成31年 4 月 1 日	河川課に河川管理担当課長を設置 砂防災課に砂防災担当課長を設置(土砂災害対策・震災復旧の特命課長は廃止) 建築住宅課に住宅管理担当課長及び住宅計画課長を設置(住宅課長は廃止)	
令和 2 年 4 月 1 日	砂防災課に砂防管理担当課長を設置 下水環境課に下水管理担当課長及び下水事業担当課長を設置(計画担当課長は廃止)	岩手土木センター、遠野土木センターの工務課を道路河川整備課に変更 遠野土木センターの工務課を道路河川整備課に変更

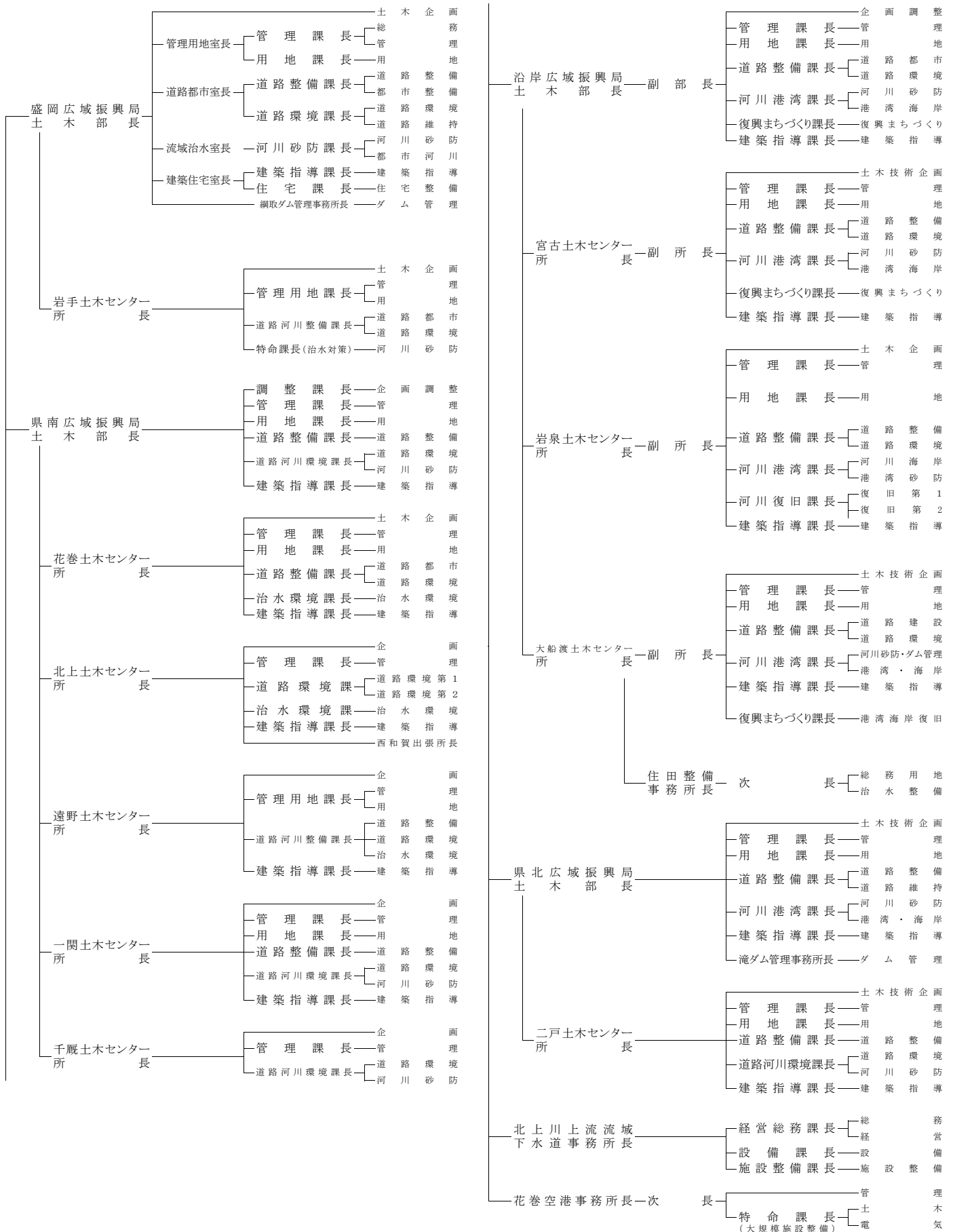
年 月 日	本 庁	出 先 機 関
令和3年4月1日	<p>港湾課に港湾振興担当課長及び港湾整備担当課長を設置（港湾担当課長は廃止）</p> <p>まちづくり担当技監を新設、道路都市担当技監を道路担当技監に改組</p> <p>河川課の河川開発課長を流域治水課長に改組</p> <p>都市計画課のまちづくり課長を景観まちづくり課長に改組</p> <p>建築住宅課の住宅計画課長を住宅計画担当課長に、建築指導担当課長を建築指導課長にそれぞれ改組</p>	<p>千厩土木センターの工務課を道路河川環境課に変更</p> <p>北上川上流流域下水道事務所の総務課と管理課を廃止し経営総務課を設置、工務課を廃止し設備課と施設整備課を設置</p> <p>花巻空港事務所に特命課長（大規模施設整備）を設置</p> <p>築川ダム建設事務所を廃止</p> <p>盛岡広域振興局土木部の道路河川室を道路都市室と流域治水室に改組、道路都市室長及び流域治水室長を設置</p>
令和4年4月1日	<p>建設技術振興課の特命課長（施工確保対策）を廃止</p>	<p>沿岸広域振興局土木部の副部長が復興まちづくり課長を兼任</p>
令和5年4月1日	<p>港湾課を廃止し、港湾空港課を設置</p> <p>県土整備企画室の空港管理課長を廃止</p> <p>港湾空港課に港湾振興・管理担当課長及び整備担当課長を設置</p>	<p>宮古土木センター及び大船渡土木センターの副所長が復興まちづくり課長を兼任</p>
令和5年8月1日	<p>都市計画課に特命参事（盛土対策）を設置</p>	

3 県土整備部行政組織図(令和5.8.1現在)

(1) 本 庁



(2) 広域振興局・出先機関



4 出先機関の名称・位置等

(1) 広域振興局土木部及び土木センター

(令和5.4.1現在)

名称	位置	所管市町村			出張所		
		市町村名	面積	推計人口	名称	所管区域	
盛岡広域 振興局	土木部	盛岡市	盛岡市・滝沢市・ 雫石町・紫波町・ 矢巾町	1,984.05	413,723		
	岩手土木センター	岩手郡 岩手町	八幡平市・葛巻町・ 岩手町	1,657.72	39,599		
県南広域 振興局	土木部	奥州市	奥州市・金ヶ崎町	1,173.06	124,034		
	花巻土木センター	花巻市	花巻市	908.39	90,386		
	北上土木センター	北上市	北上市・西和賀町	1,028.29	97,427	西和賀出張所	和賀郡西和賀町
	遠野土木センター	遠野市	遠野市	825.97	24,128		
	一関土木センター	一関市	一関市・平泉町	1,319.81	113,532		
	千厩土木センター	一関市	一関市				
沿岸広域 振興局	土木部	釜石市	釜石市・大槌町	640.76	40,486		
	大船渡土木センター	大船渡市	大船渡市・ 陸前高田市・住田町	889.28	54,727		
	宮古土木センター	宮古市	宮古市・山田町	1,521.96	60,674		
	岩泉土木センター	下閉伊郡 岩泉町	岩泉町・田野畑村	1,148.55	10,895		
県北広域 振興局	土木部	久慈市	久慈市・普代村・ 野田村・洋野町	1,076.88	51,471		
	二戸土木センター	二戸市	二戸市・軽米町・ 九戸村・一戸町	1,100.29	47,689		
計				15,275.01	1,168,771		

(注) 資料出所:「岩手県統計年鑑」、「岩手県毎月人口推計」(令和5.4.1)

(2) 広域振興局土木部及び土木センター以外の事務所（ダム関係事務所等）

名 称	位 置
盛岡広域振興局土木部流域治水室綱取ダム管理事務所	盛 岡 市
沿岸広域振興局大船渡土木センター住田整備事務所	気仙郡住田町
県北広域振興局土木部滝ダム管理事務所	久 慈 市
北上川上流流域下水道事務所	盛 岡 市
花巻空港事務所	花 巻 市

5 県土整備部の分掌事務

◎ 本庁

◆ 県土整備企画室

- (1) 県土整備行政の企画及び調整に関すること。
- (2) 部内の事務管理、人事、予算、経理及び物品の管理に関すること。
- (3) 建設業務統計に関すること。
- (4) 部内の事務に係る叙位、叙勲及び褒章（紺綬褒章を除く。）に関すること。
- (5) 岩手県営内丸駐車場の管理に関すること。
- (6) 流域下水道事務所及び空港事務所に関すること。
- (7) 公有地の拡大の推進に関すること（市町村課及び商工企画室の主管に属するものを除く。）。
- (8) 国土交通省所管国有財産の管理及び処分に関すること（他課等の主管に属するものを除く。）。
- (9) 高速自動車国道用地に係る受託業務の総括に関すること。
- (10) 土地収用の事業認定その他の手続及び処分に関すること。
- (11) 土木事業の執行に伴う損失補償に関すること。
- (12) 公用若しくは公共用に供する土地又は公共の利益のために取得する必要がある土地の先行取得に関すること（他課等の主管に属するものを除く。）。
- (13) 特定所有者不明土地に係る土地権利等の取得並びに収用及び使用の裁定に関すること。
- (14) あっせん委員、仲裁委員及び事業認定審議会に関すること。
- (15) 部の総括に関すること。
- (16) 部内各課等の連絡に関すること。
- (17) 部内他課の主管に属しないこと。
- (18) 収用委員会に関すること。

◆ 建設技術振興課

- (1) 建設業の振興に関すること。
- (2) 建設業者の許可及び指導監督並びに経営事項の審査に関すること。
- (3) 建設業者団体に対する指導、助言及び勧告に関すること。
- (4) 浄化槽工事業者の登録及び指導監督並びに特例浄化槽工事業者の届出に関すること。
- (5) 建設工事統計に関すること（他課等の主管に属するものを除く。）。
- (6) 建設機械の打刻及び打刻の検認に関すること。
- (7) 土地等の使用及び立入り公告等に関すること（他課等の主管に属するものを除く。）。
- (8) 県営建設工事の請負契約に係る競争入札参加者の資格（出納局総務課の主管に属するものを除く。）に関すること。
- (9) 建設関連業務の委託契約に係る競争入札参加者の資格及び指名並びに入札に関すること（指名及び入札にあつては、他部局の主管に属するものを除く。）。
- (10) 建設関連業務の委託契約の制度に関すること（建築関係建設コンサルタント業務以外の委託契約に係るものにあつては、他部局等の主管に属するものを除き、広域振興局並びに岩手県知事部局行政組織規則第3章第3節第7款及び第8款に規定する出先機関の実施分を含む。）。
- (11) 建設工事紛争審査会に関すること。
- (12) 公共工事に関する検査に関すること（他課等の主管に属するものを除く。）。
- (13) 公共事業の執行の適正化に関すること（他課等の主管に属するものを除く。）。
- (14) 建設工事に係る資材の再資源化等の促進に関すること。
- (15) 公共工事に関する安全対策に関すること（他課等の主管に属するものを除く。）。
- (16) 公共工事に関する技術の向上に関すること。
- (17) 公共工事の設計積算基準等の技術管理に関すること（他課等の主管に属するものを除く。）。

- (18) 公共工事の監督及び環境対策の総括に関すること（他課等の主管に属するものを除く。）。
- (19) 公共事業の効率性の向上及び執行の適正化に関すること（他課等の主管に属するものを除く。）。
- (20) 公共工事の円滑な施工の確保に関すること。

◆ 道路建設課

- (1) 道路の整備に関する企画調査に関すること。
- (2) 高速自動車国道の建設促進に関すること（県土整備企画室の主管に属するものを除く。）。
- (3) 道路の新設及び改築に関すること。

◆ 道路環境課

- (1) 路線の認定に関すること。
- (2) 軌道に関する認可に関すること。
- (3) 道路の整備に係る環境対策に関すること。
- (4) 道路の維持、修繕その他の管理に関すること。
- (5) 特殊車両の通行許可に関すること。
- (6) 交通安全施設等の整備事業に関すること。
- (7) 自転車道の整備に関すること。
- (8) 建設作業機械の整備事業に関すること。
- (9) 市町村道の代行事業に関すること。

◆ 河川課

- (1) 河川及び海岸（他課等の主管に属するものを除く。）の改良及び維持管理に関すること。
- (2) 砂利採取業（河川において砂利の採取を行うものに限る。）の指導監督に関すること。
- (3) 公有水面（港湾区域及び漁港区域内に係るものを除く。）の埋立てに関すること。
- (4) 海岸漂着物等の処理等の実施に関すること（他課等の主管に属するものを除く。）。
- (5) 流域治水に関すること。
- (6) 水防に関すること。
- (7) 河川管理施設としてのダムの調査、建設及び管理に関すること。
- (8) 河川総合開発事業の企画に関すること。
- (9) 河川管理者以外の者が設置するダムの検査及び管理の指導に関すること。
- (10) 水防協議会に関すること。

◆ 砂防災害課

- (1) 砂防に関すること。
- (2) 地すべり等防止に関すること。
- (3) 急傾斜地崩壊による災害の防止に関すること。
- (4) 土砂災害警戒区域等における土砂災害防止対策の推進に関すること。
- (5) 公共土木施設の災害復旧事業に関すること。

◆ 都市計画課

- (1) 都市計画、都市計画制限及び都市計画事業に関すること。
- (2) 道路及び公園等のひとにやさしいまちづくりの推進に関すること（他課等の主管に属するものを除く。）。
- (3) 土地区画整理事業に関すること。
- (4) 優良な宅地の認定に関すること。
- (5) 都市公園に関すること（他課等の主管に属するものを除く。）。
- (6) 低炭素まちづくり計画に係る総合的な調整に関すること。
- (7) 駐車場（県営内丸駐車場を除く。）に関すること。
- (8) まちづくりに関する総合支援に関すること（他課等の主管に属するものを除く。）。
- (9) 市街地の再開発等に係る事業に関すること。
- (10) 景観形成に関すること。

- (11) 屋外広告物に関すること。
- (12) 開発審査会、都市計画審議会及び景観形成審議会に関すること。

◆ 下水環境課

- (1) 汚水処理施設の維持管理に係る助言に関すること。
- (2) 汚水処理の総合的な企画及び調整並びに推進に関すること。
- (3) 公共下水道及び集落排水施設に関すること。
- (4) 浄化槽の整備に関すること。
- (5) 流域下水道事業の経営に関すること。
- (6) 流域下水道事業の出納及び決算に関すること。
- (7) 流域下水道の設置及び改築に関すること。
- (8) 流域下水道の維持管理に関すること。

◆ 建築住宅課

- (1) 住宅の整備に関する企画及び調整に関すること。
- (2) 県営住宅及び県営特定公共賃貸住宅の整備及び管理に関すること。
- (3) 市町村の公営住宅及び特定公共賃貸住宅の指導監督に関すること。
- (4) 農地所有者等賃貸住宅に関すること。
- (5) 建築動態統計に関すること。
- (6) 独立行政法人住宅金融支援機構及び独立行政法人都市再生機構に関すること。
- (7) 地域優良住宅に関すること。
- (8) 優良な住宅の認定に関すること。
- (9) 特定優良賃貸住宅の供給の促進及び優良田園住宅の建設の促進に関すること。
- (10) 高齢者等住宅確保要配慮者の居住の安定確保に関すること。
- (11) 宅地建物取引業に関すること。
- (12) 不動産特定共同事業に関すること。
- (13) 住宅の品質確保の促進等及び住宅瑕疵担保責任の履行確保に関すること。
- (14) 長期優良住宅の普及の促進及び長期優良住宅建築等計画の認定等に関すること。
- (15) 低炭素建築物の普及の促進及び低炭素建築物新築計画の認定等に関すること。
- (16) 住宅地区改良事業に関すること。
- (17) 建築士及び建築士事務所に関すること。
- (18) 建築の指導及び取締りに関すること。
- (19) 建築物の防災対策に関すること。
- (20) 公共的施設（道路及び公園等を除く。）のひとにやさしいまちづくりの推進に関すること。
- (21) 宅地造成等の規制に関すること。
- (22) 建築物のエネルギー消費性能の向上に関すること。
- (23) 建築審査会及び建築士審査会に関すること。
- (24) 営繕工事に係る設計、審査及び監理に関すること。
- (25) 営繕工事の技術的支援に関すること。

◆ 港湾空港課

- (1) 港湾及び空港の建設、改良、維持管理及び修繕に関すること。
- (2) 港湾統計に関すること。
- (3) 港湾区域内における公有水面の埋立てに関すること。
- (4) 港湾の振興に関すること。
- (5) 地方港湾審議会に関すること。

◎ 出先機関

◆ 広域振興局土木部及び土木センター

(盛岡広域振興局土木部、岩手土木センター、県南広域振興局土木部、花巻土木センター、北上土木センター、遠野土木センター、一関土木センター、千厩土木センター、沿岸広域振興局土木部、宮古土木センター、岩泉土木センター、大船渡土木センター、県北広域振興局土木部、二戸土木センター)

※ 次表の「分掌事務」欄に掲げる事務のうち、「分掌の区分」欄のそれぞれ該当する部又は土木センターの欄に○印のあるものを分掌する。

分掌事務	分掌の区分		備考
	土木部	土木センター	
1 広域振興圏域の土木及び住宅施策の企画及び調整に関する こと。	○		
2 地域の土木及び住宅施策の推進に関する こと。	○	○	1 岩手土木センターにあつては、 地域の住宅施策の推進を除く。 2 一関土木センターにあつては、 千厩土木センターが分掌する事 務を併せて処理する。
3 道路、河川、港湾、海岸（他部等の主管に属するものを除 く。以下5の項において同じ。）、県営住宅及び県営特定公 共賃貸住宅の建設工事並びに都市計画、下水道、砂防、地す べり防止、急傾斜地崩壊防止及び土砂災害警戒区域等の土砂 災害防止に係る建設工事に関する こと。	○	○	1 花巻土木センターにあつては 北上土木センターが、一関土木セ ンターにあつては千厩土木セン ターが分掌する道路の建設工事 に関する事務を併せて処理する。 2 一関土木センターにあつては、 千厩土木センターが分掌する県 営住宅及び県営特定公共賃貸住 宅の建設工事に関する事務を併 せて処理する。
4 建設工事の検査に関する こと。	○	○	北上土木センター、遠野土木セン ター及び千厩土木センターを除く。
5 道路、都市公園（岩手県営運動公園及び岩手県立御所湖広 域公園の艇庫を除く。）、河川、港湾、海岸、県営住宅及び 県営特定公共賃貸住宅の管理並びに砂防、地すべり防止及び 急傾斜地崩壊防止のために必要な管理に関する こと。	○	○	
6 公有地の拡大の推進に関する こと（土木部の主管に属する ものに限る。）。	○		
7 国土交通省所管国有財産の管理及び処分に関する こと。	○	○	
8 土木事業の執行に伴う土地等の取得及び補償に関する こと。	○	○	花巻土木センターにあつては北 上土木センターが、一関土木セン ターにあつては千厩土木センター が分掌する事務を併せて処理する。
9 公用若しくは公共用に供する土地又は公共の利益のために 取得する必要がある土地の先行取得に関する こと（水産部の 主管に属するものを除く。）。	○	○	
10 市町村が行う補助工事の指導監督に関する こと（水産部の 主管に属するものを除く。）。	○	○	一関土木センターにあつては、千 厩土木センターが分掌する事務を 併せて処理する。
11 建設業者の許可及び指導監督並びに経営事項の審査に関 する こと。	○	○	花巻土木センターにあつては遠 野土木センターが、一関土木セン ターにあつては千厩土木センター が分掌する事務を併せて処理する。
12 浄化槽工事業者の登録及び指導監督並びに特例浄化槽工 事業者の届出に関する こと。	○	○	
13 建設工事統計に関する こと。	○	○	
14 建設工事に係る資材の再資源化等の促進に関する こと。	○	○	
15 砂利採取業（河川において砂利の採取を行うものに限る。） の指導監督に関する こと。	○	○	
16 公有水面（漁港区域内に係るものを除く。）の埋立てに関 する こと。	○	○	

分掌事務	分掌の区分		備考
	土木部	土木センター	
17 水防に関すること。	○	○	
18 都市計画及び都市計画事業の指導監督に関すること。	○	○	
19 都市計画制限に関すること。	○	○	
20 駐車場に関すること。	○	○	
21 市街地再開発事業の施行地区内における建築行為等の制限に関すること。	○	○	
22 新住宅市街地開発事業により造成された造成宅地等に関する権利の処分の制限に関すること。	○	○	
23 景観形成に関すること。	○	○	盛岡広域振興局土木部にあっては岩手土木センターが、一関土木センターにあっては千厩土木センターが分掌する建築物及び工作物に係る事務を併せて処理する。
24 屋外広告物の取締りに関すること。	○	○	
25 汚水処理の企画及び調整並びに推進に関すること。	○	○	一関土木センターにあっては、千厩土木センターが分掌する事務を併せて処理する。
26 市町村の公共下水道、農業集落排水施設及び浄化槽の整備に関すること。	○	○	
27 県営住宅及び県営特定公共賃貸住宅の建設工事に係る設計及び積算に関すること。	○		盛岡広域振興局土木部に限る。
28 市町村の公営住宅等の用途廃止に係る審査に関すること。	○	○	1 岩手土木センターを除く。 2 一関土木センターにあっては、千厩土木センターが分掌する事務を併せて処理する。
29 独立行政法人住宅金融支援機構融資住宅の工事の審査に関すること。	○	○	
30 建築士事務所の指導監督に関すること。	○	○	
31 宅地建物取引業者の免許及び指導監督に関すること。	○	○	
32 高齢者円滑入居賃貸住宅の登録等に関すること。	○	○	
33 被災建築物の応急危険度判定に関すること。	○	○	
34 公共的施設のひとにやさしいまちづくりの推進に関すること。	○	○	
35 宅地造成の許可及び指導監督に関すること。	○	○	
36 長期優良住宅建築等計画の認定等に関すること。	○	○	
37 低炭素建築物新築等計画の認定等に関すること。	○	○	
38 建築物の耐震改修の計画の認定等に関すること。	○	○	
39 事業計画のある道路の指定及び道路の位置の指定に関すること。	○	○	
40 住宅瑕疵担保履行に係る届出等に関すること。	○	○	
41 建築物のエネルギー消費性能の向上に関すること。	○	○	1 岩手土木センターを除く。 2 一関土木センターにあっては、千厩土木センターが分掌する事務を併せて処理する。
42 港湾統計に関すること。	○	○	
43 岩手県収入証紙の受渡し、交換、廃棄及び購入代金の還付に関すること。		○	北上土木センター、遠野土木センター及び千厩土木センターに限る。

分掌事務	分掌の区分		備考
	土木部	土木センター	
44 情報公開及び個人情報の連絡調整に関すること（総務部総務センターの主管に属するものを除く。）。		○	

- ◆ ダム管理事務所（盛岡広域振興局土木部流域治水室綱取ダム管理事務所、県北広域振興局土木部滝ダム管理事務所）
ダムの維持管理及び当該ダムに係る河川の管理に関すること。
- ◆ 北上川上流流域下水道事務所
 - （1）流域下水道建設工事に関すること。
 - （2）流域下水道の管理に関すること。
- ◆ 花巻空港事務所
空港の管理及び建設工事に関すること。

6 県土整備部の職員数(令和5.8.1現在)

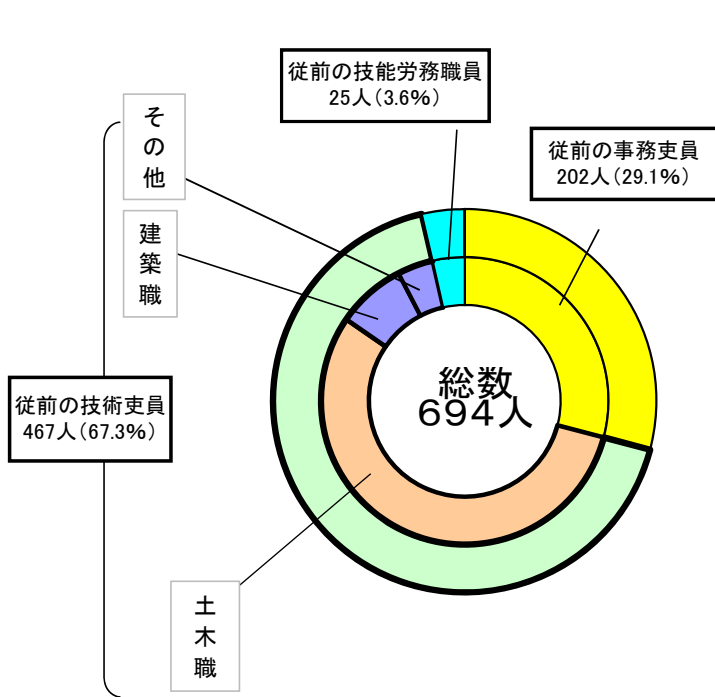
(単位:人)

区 分	従 前 の 吏 員					計	従 前 の	合 計	
	事 務	技 術	土 木	建 築	その他		技 労 職 員		
本 庁	県土整備企画室	22	7	6	1		29	29	
	建設技術振興課	6	10	9	1		16	16	
	道路建設課		12	12			12	12	
	道路環境課	5	10	10			15	15	
	河川課	4	20	19		1	24	24	
	砂防災害課	3	10	10			13	13	
	都市計画課	8	16	12	4		24	24	
	下水環境課	6	9	8		1	15	15	
	建築住宅課	10	24		18	6	34	34	
	港湾空港課	5	7	7			12	12	
計	69	125	93	24	8	194	194		
出 先 機 関 （ 事 務 所 ）	盛岡) 土木部	17	43	33	9	1	60	2	62
	岩手土木センター	6	15	15			21	2	23
	県南) 土木部	9	25	22	3		34	2	36
	花巻土木センター	11	18	16	2		29	3	32
	北上土木センター	6	18	16	2		24	3	27
	遠野土木センター	6	15	13	2		21	1	22
	一関土木センター	8	18	16	2		26	2	28
	千厩土木センター	4	10	10			14	1	15
	沿岸) 土木部	8	25	21	2	2	33	2	35
	宮古土木センター	11	30	25	2	3	41	1	42
	岩泉土木センター	9	27	27			36	2	38
	大船渡土木センター	9	28	23	2	3	37	1	38
	住田整備事務所	2	5	5			7		7
	県北) 土木部	9	22	20	2		31	1	32
	滝ダム管理事務所		4	4			4		4
	二戸土木センター	8	17	15	2		25	1	26
北上川上流流域下水道事務所	6	13	6		7	19	1	20	
花巻空港事務所	6	10	6		4	16		16	
計	135	343	293	30	20	478	25	503	
合 計	204	468	386	54	28	672	25	697	

7 県土整備部職員数の推移

(各年度4月1日時点)

区分	単位	19	20	21	22	23	24	25	26	27	28	29	30	31	R2	3	4	5	
従前の事務吏員	本庁	人	68	65	61	58	56	58	58	59	61	63	66	61	63	68	64	65	67
	出先機関	人	150	146	142	142	134	155	170	180	171	170	165	155	154	160	150	141	135
	計	人	218	211	203	200	190	213	228	239	232	233	231	216	217	228	214	206	202
	構成比	%	27.1	27.0	26.5	28.7	28.3	27.2	27.4	27.8	27.2	27.5	28.0	26.8	27.7	29.4	28.7	28.9	29.1
従前の技術吏員	本庁	人	150	146	144	131	128	137	144	159	164	155	141	136	132	128	129	123	125
	出先機関	人	398	389	383	330	320	401	428	431	426	429	424	423	405	392	376	357	342
	計	人	548	535	527	461	448	538	572	590	590	584	565	559	537	520	505	480	467
	構成比	%	68.2	68.4	68.9	66.2	66.7	68.7	68.8	68.5	69.2	68.9	68.4	69.4	68.5	67.0	67.8	67.4	67.3
従前の技労職員	本庁	人	0	0	0	0	0	0	0	0	0	0	0	0	0	0	0	0	
	出先機関	人	38	36	35	35	34	32	32	32	31	31	30	30	30	28	26	26	25
	計	人	38	36	35	35	34	32	32	32	31	31	30	30	30	28	26	26	25
	構成比	%	4.7	4.6	4.6	5.0	5.1	4.1	3.8	3.7	3.6	3.7	3.6	3.7	3.8	3.6	3.5	3.7	3.6
計	本庁	人	218	211	205	189	184	195	202	218	225	218	207	197	195	196	193	188	192
	出先機関	人	586	571	560	507	488	588	630	643	628	630	619	608	589	580	552	524	502
	計	人	804	782	765	696	672	783	832	861	853	848	826	805	784	776	745	712	694
	構成比	%	100.0	100.0	100.0	100.0	100.0	100.0	100.0	100.0	100.0	100.0	100.0	100.0	100.0	100.0	100.0	100.0	100.0



【他県等からの応援職員】

職 種	人数	
事務	0	
技術	土木	0
	建築	0
	その他	0
	電気	0
機械	0	
計	0	

(令和5年4月1日現在)

8 附属機関

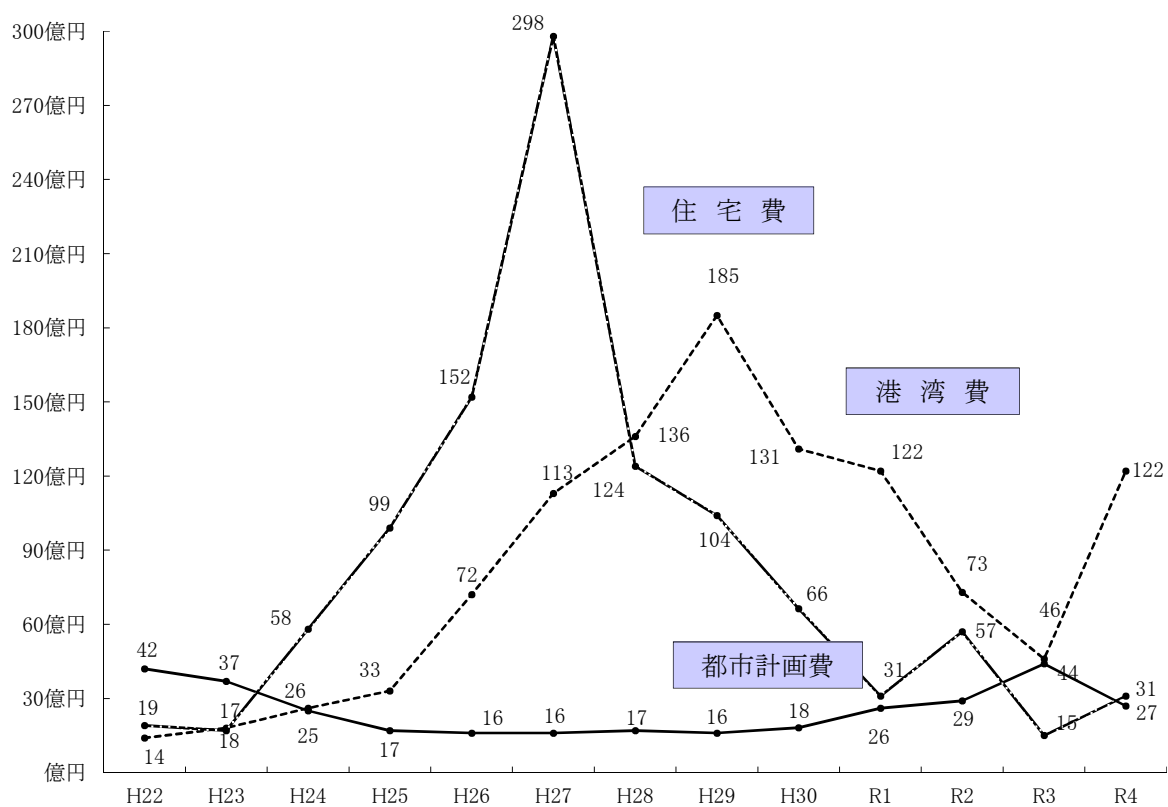
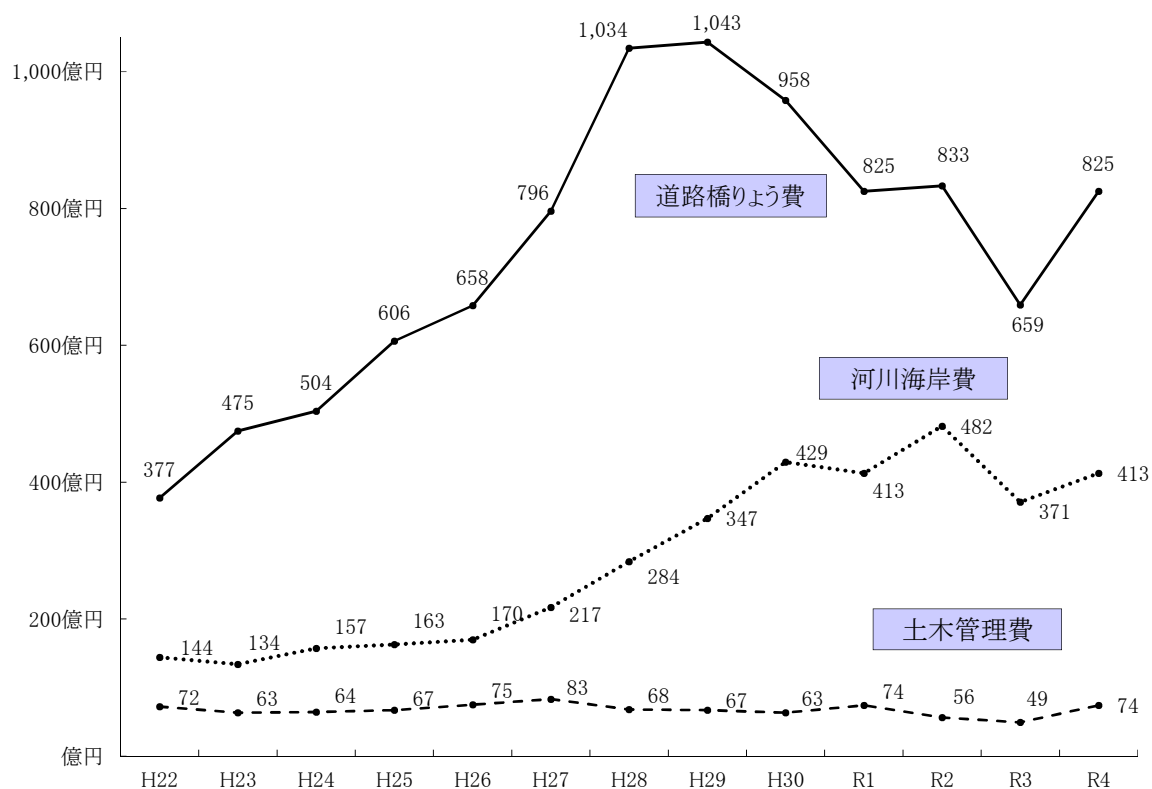
名 称	所 掌 事 務	主 管 課
岩手県あっせん委員	土地収用法(昭和26年法律第219号)第15条の2第1項の規定による土地等の取得に関する紛争の解決についてのあっせんに関すること。	県土整備企画室
岩手県仲裁委員	土地収用法(昭和26年法律第219号)第15条の7第1項の規定による土地等の取得に際しての対償のみに関する紛争についての仲裁に関すること。	県土整備企画室
岩手県事業認定審議会	土地収用法(昭和26年法律第219号)第34条の7第1項の規定による同法の規定によりその権限に属させられた事項の調査審議に関すること。	県土整備企画室
岩手県建設工事紛争審査会	建設業法(昭和24年法律第100号)第25条の規定による建設工事の請負契約に関する紛争についてのあっせん、調停及び仲裁に関すること。	建設技術振興課
岩手県都市計画審議会	都市計画法(昭和43年法律第100号)第77条第1項及び第2項の規定による都市計画に関する事項の調査審議及び関係行政機関に対する建議に関すること。	都市計画課
岩手県開発審査会	都市計画法第34条第14号の規定による市街化調整区域に係る開発行為に関する審議及び同法第50条第1項の規定による審査請求に対する裁決に関すること。	都市計画課
岩手県建築審査会	建築基準法(昭和25年法律第201号)第78条の規定による特定行政庁等の処分等に対する審査請求の裁決及び壁面線の指定等に対する同意並びに同法の施行に関する重要事項の調査審議に関すること。	建築住宅課
岩手県建築士審査会	建築士法(昭和25年法律第202号)第28条の規定による二級建築士試験及び木造建築士試験に関する事務並びに同法に規定する同意に関すること。	建築住宅課
岩手県地方港湾審議会	港湾法(昭和25年法律第218号)第35条の2第1項の規定による重要港湾に関する重要事項の調査審議に関すること。	港湾空港課
岩手県水防協議会	水防法(昭和24年法律第193号)第8条第1項及び第2項の規定による水防計画その他水防に関する重要事項の調査審議及び関係機関に対する意見の陳述に関すること。	河川課
岩手県景観形成審議会	岩手の景観の保全と創造に関する条例(平成5年岩手県条例第35号)第25条の規定により、県土の良好な景観の形成に関する重要事項及び屋外広告物条例(昭和46年岩手県条例第44号)によりその権限に属させられた事項を調査審議すること。	都市計画課
「建設業経営力強化支援事業費補助金」候補事業選定委員会※	岩手県附属機関条例(令和5年岩手県条例第4号)第2条第2項の規定により、執行機関の諮問に応じ、補助金(相当の反対給付を受けないで交付する補助金以外の給付金を含む。)、利子補給金その他これらに類するものの交付又は貸付金の貸付け(以下「補助金の交付等」という。)の対象となる者、事業等の決定に係る申請書等の内容を審査し、及び当該補助金の交付等に関し必要な事項について調査審議すること。	建設技術振興課
優良県営建設工事表彰審査会※	岩手県附属機関条例(令和5年岩手県条例第4号)第2条第2項の規定により、執行機関の諮問に応じ、表彰(県勢功労者顕彰を除く。)、認定その他これらに類するものの対象となる候補者の選考その他選考に関し必要な事項について調査審議すること。	建設技術振興課
県営住宅等指定管理者選定委員会※	岩手県附属機関条例(令和5年岩手県条例第4号)第2条第2項の規定により、執行機関の諮問に応じ、地方自治法第244条の2第3項に規定する指定管理者(以下「指定管理者」という。)の候補者の選定及び指定管理者の業務の評価に関する事項について調査審議すること。	建築住宅課
リアスハーバー宮古指定管理者選定委員会※	岩手県附属機関条例(令和5年岩手県条例第4号)第2条第2項の規定により、執行機関の諮問に応じ、地方自治法第244条の2第3項に規定する指定管理者(以下「指定管理者」という。)の候補者の選定及び指定管理者の業務の評価に関する事項について調査審議すること。	港湾空港課
宮古港フェリーターミナル指定管理者選定委員会※	岩手県附属機関条例(令和5年岩手県条例第4号)第2条第2項の規定により、執行機関の諮問に応じ、地方自治法第244条の2第3項に規定する指定管理者(以下「指定管理者」という。)の候補者の選定及び指定管理者の業務の評価に関する事項について調査審議すること。	港湾空港課

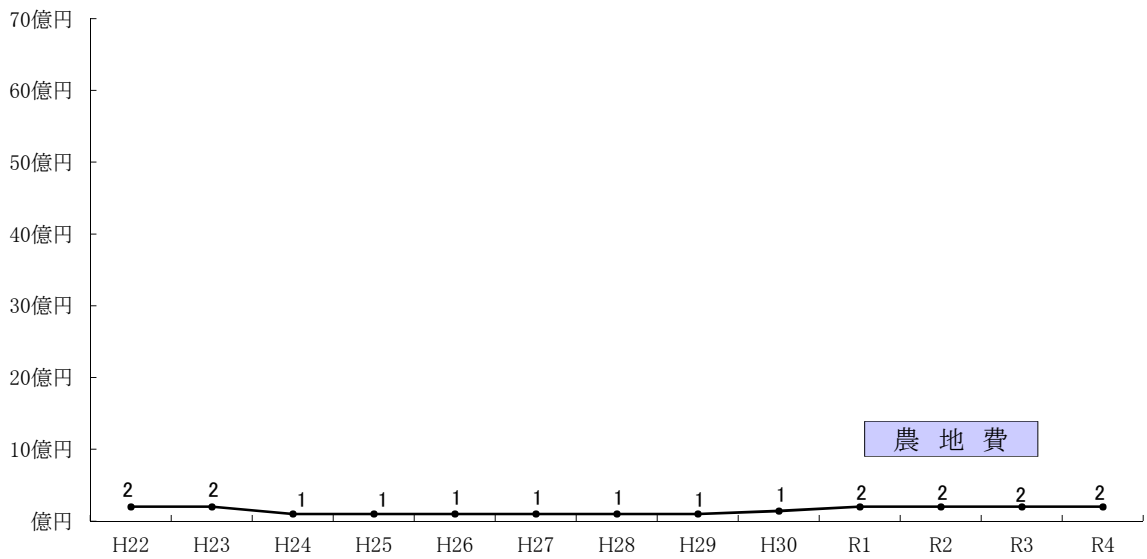
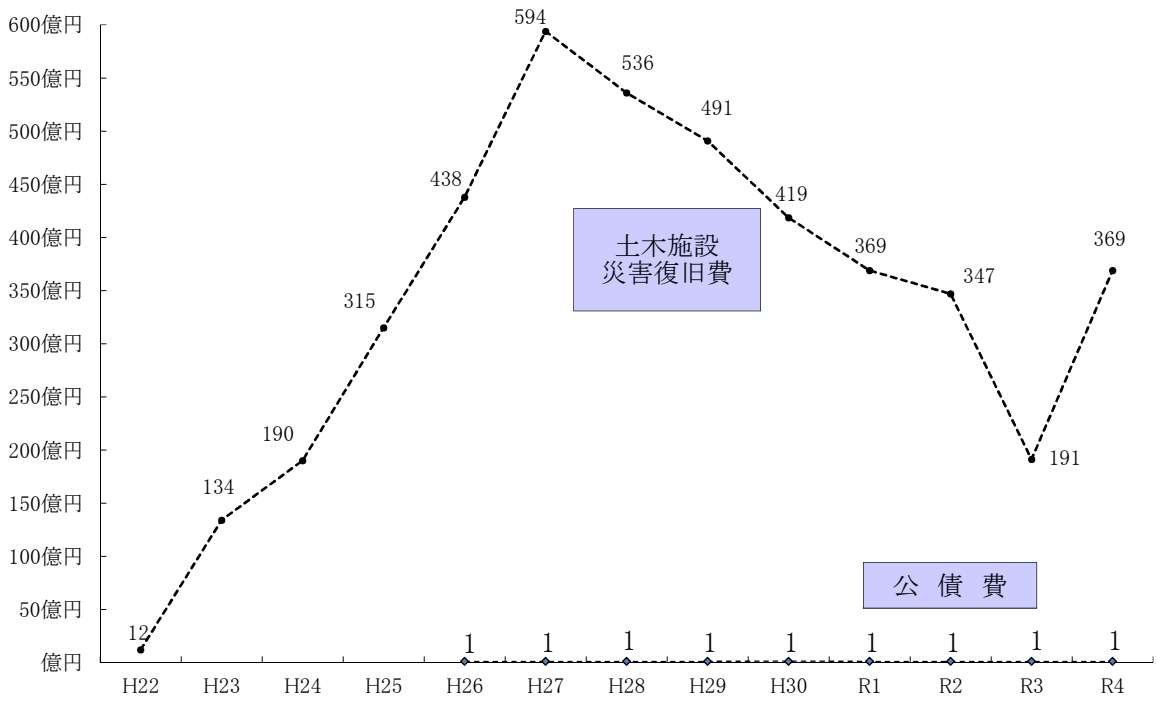
※ 所掌事務の欄に掲げる事項について審査、審議、調査等を行わせるため、必要があるときに置くもの。

2 予算決算関係

9	県土整備部所管一般会計目的別歳出決算規模推移表	26
10	県一般会計歳入歳出予算総括表	28
11	県土整備部所管一般会計予算	29
	(1) 予算額の推移	29
	(2) 財源別歳入予算	30
	(3) 性質別歳出予算	30
12	県土整備部所管特別会計等予算	30
	(1) 特別会計	30
	(2) 企業会計	30
13	投資的経費に関する予算	31
14	県一般会計歳入歳出決算	32
15	一般会計歳出決算規模の推移	33
16	県土整備部所管特別会計等歳出決算規模の推移	34
	(1) 土地先行取得事業特別会計	34
	(2) 流域下水道事業特別会計	34
	(3) 港湾整備事業特別会計	34
	(4) 岩手県流域下水道事業会計	34

9 県土整備部所管一般会計目的別歳出決算規模推移表





10 県一般会計歳入歳出予算総括表

(歳入予算)

(単位:百万円、%)

款 別	令和5年度		令和4年度		比 較	
	当初予算額(A)	構成比	当初予算額(B)	構成比	(A) - (B)	増減率
1 県 税	129,285	16.8	130,807	16.5	△ 1,522	△ 1.2
2 地 方 消 費 税 清 算 金	63,554	8.2	58,886	7.4	4,668	7.9
3 地 方 譲 与 税	25,216	3.3	25,503	3.2	△ 287	△ 1.1
4 地 方 特 例 交 付 金	672	0.1	572	0.1	100	17.6
5 地 方 交 付 税	221,297	28.7	216,844	27.4	4,453	2.1
6 交 通 安 全 対 策 特 別 交 付 金	367	0.0	383	0.0	△ 16	△ 4.2
7 分 担 金 及 び 負 担 金	1,644	0.2	1,190	0.2	454	38.2
8 使 用 料 及 び 手 数 料	7,569	1.0	7,687	1.0	△ 118	△ 1.5
9 国 庫 支 出 金	124,508	16.1	126,930	16.0	△ 2,422	△ 1.9
10 財 産 収 入	1,228	0.2	957	0.1	271	28.3
11 寄 附 金	715	0.1	199	0.0	516	259.5
12 繰 入 金	19,570	2.5	21,139	2.7	△ 1,569	△ 7.4
13 繰 越 金	0	0.0	0	0.0	0	0.0
14 諸 収 入	133,878	17.4	146,658	18.5	△ 12,780	△ 8.7
15 県 債	41,904	5.4	54,481	6.9	△ 12,577	△ 23.1
歳 入 合 計	771,408	100.0	792,236	100.0	△ 20,828	△ 2.6

(歳出予算(目的別))

1 議 会 費	1,387	0.2	1,346	0.2	41	3.0
2 総 務 費	32,275	4.2	29,718	3.8	2,557	8.6
3 民 生 費	92,254	12.0	97,614	12.3	△ 5,360	△ 5.5
4 衛 生 費	52,059	6.7	55,314	7.0	△ 3,255	△ 5.9
5 労 働 費	2,752	0.4	2,806	0.4	△ 54	△ 1.9
6 農 林 水 産 業 費	58,514	7.6	51,191	6.5	7,323	14.3
7 商 工 費	122,191	15.8	134,705	17.0	△ 12,514	△ 9.3
8 土 木 費	56,948	7.4	52,158	6.6	4,790	9.2
9 警 察 費	27,436	3.6	28,723	3.6	△ 1,287	△ 4.5
10 教 育 費	130,808	17.0	140,831	17.8	△ 10,023	△ 7.1
11 災 害 復 旧 費	12,050	1.6	15,446	1.9	△ 3,396	△ 22.0
12 公 債 費	90,634	11.7	92,314	11.7	△ 1,680	△ 1.8
13 諸 支 出 金	91,501	11.9	89,471	11.3	2,030	2.3
14 予 備 費	600	0.1	600	0.1	0	0.0
歳 出 合 計	771,408	100.0	792,237	100.0	△ 20,829	△ 2.6

参 考	自 主 財 源 (1,2,7,8,10,11,12,13,14)	357,444	46.3	367,523	46.4	△ 10,079	△ 2.7
	依 存 財 源 (3,4,5,6,9,15)	413,964	53.7	424,713	53.6	△ 10,749	△ 2.5
	計	771,408	100.0	792,236	100.0	△ 20,828	△ 2.6

注1 精査の結果、計数に異同を生ずる場合があること。

2 端数調整により、計数が一致しない場合があること。

11 県土整備部所管一般会計予算

(1) 予算額の推移

(単位:百万円、%)

款 項	平成30年度			令和元年度			令和2年度		
	予算額	構成比	前年比	予算額	構成比	前年比	予算額	構成比	前年比
6款 農 林 水 産 業 費	150	0.1	84.9	162	0.1	107.8	202	0.1	124.8
3項 農地費	150	0.1	84.9	162	0.1	107.8	202	0.1	124.8
8款 土 木 費	164,021	81.9	90.8	141,086	79.2	86.0	162,273	85.0	115.0
1項 土木管理費	5,862	2.9	107.0	5,878	3.3	100.3	5,218	2.7	88.8
2項 道路橋りょう費	91,597	45.7	96.4	76,744	43.1	83.8	88,643	46.4	115.5
3項 河川海岸費	43,419	21.7	98.3	41,890	23.5	96.5	47,975	25.1	114.5
4項 港湾費	11,397	5.7	59.7	8,473	4.8	74.3	9,328	4.9	110.1
5項 都市計画費	3,055	1.5	148.9	3,852	2.2	126.1	4,053	2.1	105.2
6項 住宅費	8,690	4.3	69.9	4,250	2.4	48.9	7,055	3.7	166.0
11款 災 害 復 旧 費	35,965	18.0	51.9	36,859	20.7	102.5	27,394	14.4	74.3
3項 土木施設 災害復旧費	35,965	18.0	51.9	36,859	20.7	102.5	27,394	14.4	74.3
12款 公 債 費	113	0.1	113.3	113	0.1	100.3	113	0.1	100.0
1項 公 債 費	113	0.1	113.3	113	0.1	100.3	113	0.1	100.0
13款 諸 支 出 金	-	-	-	-	-	-	862	0.5	-
2項 公営企業負担金	-	-	-	-	-	-	862	0.5	-
県土整備部の計	200,249	(21.0) 100.0	79.5	178,220	(19.1) 100.0	89.0	190,845	(20.5) 100.0	107.1
一般会計の県計	953,348	100.0	91.9	935,502	100.0	98.1	932,313	100.0	99.7

-

款 項	令和3年度			令和4年度			令和5年度		
	予算額	構成比	前年比	予算額	構成比	前年比	予算額	構成比	前年比
6款 農 林 水 産 業 費	326	0.5	161.6	317	0.5	97.1	312	0.5	98.4
3項 農地費	326	0.5	161.6	317	0.5	97.1	312	0.5	98.4
8款 土 木 費	52,716	84.4	32.5	52,158	77.8	98.9	56,948	83.6	109.2
1項 土木管理費	4,954	7.9	94.9	4,795	7.2	96.8	4,793	7.0	100.0
2項 道路橋りょう費	27,913	44.7	31.5	29,236	43.6	104.7	36,239	53.2	124.0
3項 河川海岸費	14,787	23.7	30.8	13,152	19.6	88.9	10,609	15.6	80.7
4項 港 湾 費	1,855	3.0	19.9	1,516	2.3	81.7	1,362	2.0	89.8
5項 都市計画費	1,438	2.3	35.5	1,647	2.5	114.5	2,220	3.3	134.8
6項 住 宅 費	1,768	2.8	25.1	1,812	2.7	102.5	1,725	2.5	95.2
11款 災 害 復 旧 費	8,448	13.5	30.8	13,618	20.3	161.2	9,977	14.7	73.3
3項 土木施設 災害復旧費	8,448	13.5	30.8	13,618	20.3	161.2	9,977	14.7	73.3
12款 公 債 費	113	0.2	100.0	113	0.2	100.0	113	0.2	99.7
1項 公 債 費	113	0.2	100.0	113	0.2	100.0	113	0.2	99.7
13款 諸 支 出 金	862	1.4	100.0	806	1.2	93.5	740	1.1	91.8
2項 公営企業負担金	862	1.4	100.0	806	1.2	93.5	740	1.1	91.8
県土整備部の計	62,465	(7.7) 100.0	32.7	67,012	(8.5) 100.0	107.3	68,090	(8.8) 100.0	101.6
一般会計の県計	810,477	100.0	86.9	792,236	100.0	97.7	771,408	100.0	97.4

注1 上段()は、県の予算額に対する県土整備部の構成比であること。

2 款項の番号は、年度毎に変更となる場合があること。

(2) 財源別歳入予算

(単位:百万円、%)

区 分	令和5年度		令和4年度		比 較		
	予算額(A)	構成比	予算額(B)	構成比	増減額 (A)-(B)=(C)	増減率 (C)/(B)	
特 定 財 源	51,061	75.0	50,493	75.3	568	1.1	
内 訳	分担金及び負担金	64	0.1	57	0.1	7	12.3
	使用料及び手数料	2,499	3.7	2,555	3.8	△ 56	△ 2.2
	国庫支出金	23,530	34.6	22,605	33.7	925	4.1
	財産収入	25	0.0	27	0.0	△ 2	△ 7.4
	繰入金	43	0.1	155	0.2	△ 112	△ 72.3
	諸収入	545	0.8	1,021	1.5	△ 476	△ 46.6
県債	24,355	35.8	24,073	35.9	282	1.2	
一 般 財 源	17,029	25.0	16,519	24.7	510	3.1	
合 計	68,090	100.0	67,012	100.0	1,078	1.6	

(3) 性質別歳出予算

(単位:百万円、%)

区 分	令和5年度		令和4年度		比 較	
	予算額(A)	構成比	予算額(B)	構成比	増減額 (A)-(B)=(C)	増減率 (C)/(B)
人件費・物件費	5,629	8.3	5,629	8.4	0	0.0
維持補修費	13,375	19.6	12,692	18.9	683	5.4
補助費等	988	1.5	1,159	1.7	△ 171	△ 14.8
普通建設事業費	37,763	55.5	33,543	50.1	4,220	12.6
災害復旧事業費	9,845	14.5	13,496	20.1	△ 3,651	△ 27.1
公債費	113	0.2	113	0.2	△ 0	△ 0.3
出資金	0	0.0	0	0.0	0	-
貸付金	0	0.0	0	0.0	0	-
繰出金	377	0.6	380	0.6	△ 3	△ 0.8
合 計	68,090	100.0	67,012	100.0	1,078	1.6

12 県土整備部所管特別会計等予算

(1) 特別会計

会 計 名	令和5年度		令和4年度		比 較	
	予算額(A)	構成比	予算額(B)	構成比	増減額 (A)-(B)=(C)	増減率 (C)/(B)
土地先行取得事業	0.02	0.0	0.05	0.0	△ 0.03	△ 53.8
港湾整備事業	749	100.0	836	100.0	△ 86.74	△ 10.4
計	749	100.0	836	100.0	△ 86.77	△ 10.4

(2) 企業会計

(単位:百万円、%)

会 計 名	令和5年度		令和4年度		比 較	
	予算額(A)	構成比	予算額(B)	構成比	増減額 (A)-(B)=(C)	増減率 (C)/(B)
岩手県流域下水道事業						
収益の支出(第3条)	9,225	76.0	9,325	75.1	△ 100	△ 1.1
資本の支出(第4条)	2,914	24.0	3,084	24.9	△ 170	△ 5.5
計	12,139	100.0	12,409	100.0	△ 270	△ 2.2

注 端数調整により、計数が一致しない場合があること。

13 投資的経費に関する予算

(単位:百万円、%)

種 別	項 目	令和5年度		令和4年度		比 較	
		予算額(A)	構成比	予算額(B)	構成比	増減額 (A)-(B)=(C)	増減率 (C)/(B)
治 水	河 川	4,593	9.7	7,939	17.0	△ 3,346	△ 42.1
	ダ ム	469	1.0	296	0.6	173	58.4
	砂 防	2,129	4.5	1,866	4.0	263	14.1
	計	7,191	15.2	10,101	21.6	△ 2,910	△ 28.8
海 岸		365	0.8	519	1.1	△ 154	△ 29.7
道 路		25,750	54.3	18,914	40.5	6,836	36.1
街 路		1,608	3.4	1,054	2.3	554	52.6
港 湾		766	1.6	952	2.0	△ 186	△ 19.5
空 港		677	1.4	641	1.4	36	5.6
住 宅		477	1.0	418	0.9	59	14.1
下 水		279	0.6	221	0.5	58	26.2
農 業 農 村		312	0.7	318	0.7	△ 6	△ 1.9
公共事業費計		37,425	79.0	33,138	70.9	4,287	12.9
災 害 復 旧	河 川 等	9,919	20.9	13,560	29.0	△ 3,641	△ 26.9
	港 湾	58	0.1	58	0.1	0	0.0
	計	9,977	21.0	13,618	29.1	△ 3,641	△ 26.7
合 計		47,402	100.0	46,756	100.0	646	1.4

(再掲)投資的経費に関する予算のうち震災分

(単位:百万円、%)

種 別	項 目	令和5年度		令和4年度		比 較	
		予算額(A)	構成比	予算額(B)	構成比	増減額 (A)-(B)=(C)	増減率 (C)/(B)
治 水	河 川	0	0.0	0	0.0	0	-
	ダ ム	0	0.0	0	0.0	0	-
	砂 防	0	0.0	0	0.0	0	-
	計	0	0.0	0	0.0	0	-
海 岸		0	0.0	0	0.0	0	-
道 路		0	0.0	0	0.0	0	-
街 路		0	0.0	0	0.0	0	-
港 湾		0	0.0	0	0.0	0	-
住 宅		0	0.0	0	0.0	0	-
下 水		0	0.0	0	0.0	0	-
農 業 農 村		0	0.0	0	0.0	0	-
公共事業費計		0	-	0	-	0	-
災 害 復 旧	河 川 等	3,453	100.0	3,504	100.0	△ 51	△ 1.5
	港 湾	0	0.0	0	0.0	0	0.0
	計	3,453	100.0	3,504	100.0	△ 51	△ 1.5
合 計		3,453	100.0	3,504	100.0	△ 51	△ 1.5

注 端数調整により、計数が一致しない場合があること。

14 県一般会計歳入歳出決算

(単位:百万円、%)

区分	款 別	令和4年度		令和3年度		比 較	
		決算額 A	構成比	決算額 B	構成比	増減額 A-B=C	増減率 C/B
歳 入	1 県 税	131,592	14.6	134,248	13.5	△ 2,656	△ 2.0
	2 地 方 消 費 税 清 算 金	61,738	6.9	60,196	6.0	1,541	2.6
	3 地 方 譲 与 税	26,348	2.9	23,656	2.4	2,692	11.4
	4 地 方 特 例 交 付 金	703	0.1	699	0.1	4	0.5
	5 地 方 交 付 税	230,301	25.6	240,823	24.2	△ 10,522	△ 4.4
	6 交 通 安 全 対 策 特 別 交 付 金	330	0.0	366	0.0	△ 37	△ 10.0
	7 分 担 金 及 び 負 担 金	2,814	0.3	3,050	0.3	△ 235	△ 7.7
	8 使 用 料 及 び 手 数 料	7,349	0.8	7,481	0.8	△ 131	△ 1.8
	9 国 庫 支 出 金	169,895	18.9	193,756	19.4	△ 23,861	△ 12.3
	10 財 産 収 入	963	0.1	866	0.1	98	11.3
	11 寄 附 金	397	0.0	314	0.0	83	26.6
	12 繰 入 金	26,582	3.0	15,914	1.6	10,668	67.0
	13 繰 越 金	57,553	6.4	93,774	9.4	△ 36,221	△ 38.6
	14 諸 収 入	121,115	13.5	138,737	13.9	△ 17,622	△ 12.7
	15 県 債	60,984	6.8	83,221	8.3	△ 22,237	△ 26.7
歳 入 合 計	898,662	100.0	997,100	100.0	△ 98,438	△ 9.9	
歳 出	1 議 会 費	1,312	0.2	1,359	0.1	△ 47	△ 3.5
	2 総 務 費	56,691	6.7	73,942	7.9	△ 17,251	△ 23.3
	3 民 生 費	99,810	11.8	98,570	10.5	1,240	1.3
	4 衛 生 費	46,324	5.5	43,697	4.7	2,627	6.0
	5 労 働 費	2,392	0.3	2,566	0.3	△ 173	△ 6.8
	6 農 林 水 産 業 費	60,895	7.2	70,667	7.5	△ 9,772	△ 13.8
	7 商 工 費	119,304	14.1	129,877	13.8	△ 10,573	△ 8.1
	8 土 木 費	85,567	10.1	118,430	12.6	△ 32,862	△ 27.7
	9 警 察 費	27,447	3.2	29,482	3.1	△ 2,035	△ 6.9
	10 教 育 費	139,486	16.5	144,841	15.4	△ 5,355	△ 3.7
	11 災 害 復 旧 費	19,288	2.3	33,270	3.5	△ 13,982	△ 42.0
	12 公 債 費	93,598	11.1	97,719	10.4	△ 4,121	△ 4.2
	13 諸 支 出 金	93,816	11.1	95,126	10.1	△ 1,311	△ 1.4
	14 予 備 費	0	0.0	0	0.0	0	—
歳 出 合 計	845,932	100.0	939,547	100.0	△ 93,615	△ 10.0	

注 端数調整により、計数が一致しない場合があること。

15 一般会計歳出決算規模

(単位:百万円、%)

区 分	令和元年度			令和2年度			令和3年度			令和4年度		
	決算額	構成比	対前年度伸率	決算額	構成比	対前年度伸率	決算額	構成比	対前年度伸率	決算額	構成比	対前年度伸率
県一般会計歳出決算額	937,632		△ 4.0	1,021,996		9.0	939,547		△ 8.1	845,932		△ 10.0
県土整備部計	186,339	100.0	△ 10.7	188,999	100.0	1.4	138,713	100.0	△ 26.6	101,098	100.0	△ 27.1
農地費	187	0.1	30.8	191	0.1	2.2	214	0.2	12.1	343	0.2	59.9
土木管理費	7,425	4.0	17.4	5,655	3.0	△ 23.8	4,882	3.5	△ 13.7	4,955	3.6	1.5
道橋りょう路費	82,458	44.3	△ 13.9	83,278	44.1	1.0	65,869	47.5	△ 20.9	38,952	28.1	△ 40.9
河川海岸費	41,275	22.2	△ 3.9	48,180	25.5	16.7	37,055	26.7	△ 23.1	33,537	24.2	△ 9.5
港湾費	12,251	6.6	△ 6.5	7,269	3.8	△ 40.7	4,624	3.3	△ 36.4	4,049	2.9	△ 12.4
都市計画費	2,656	1.4	46.6	2,943	1.6	10.8	4,413	3.2	49.9	2,559	1.8	△ 42.0
住宅費	3,110	1.7	△ 53.1	5,724	3.0	84.0	1,588	1.1	△ 72.3	1,515	1.1	△ 4.6
土木施設災害復旧費	36,863	19.8	△ 12.0	34,717	18.4	△ 5.8	19,114	13.8	△ 44.9	14,271	10.3	△ 25.3
住宅施設災害復旧費				6	0.0	-	0	-	皆減	0	-	-
公債費	113	0.1	△ 0.0	113	0.1	△ 0.0	113	0.1	0.0	113	0.1	0.0
諸支出金				924	0.5	-	842	0.6	△ 8.9	804	0.6	△ 4.5

注 端数調整により、計数が一致しない場合があること。

16 県土整備部所管特別会計等歳出決算規模の推移

(1) 土地先行取得事業特別会計

(単位:百万円、%)

区 分	令和元年度		令和2年度		令和3年度		令和4年度	
	決算額	対前年率	決算額	対前年率	決算額	対前年率	決算額	対前年率
1 管理事務費	1	0.0	1	0.0	1	0.0	1	0.0
2 公債費	0	—	0	—	0	—	—	—
3 土地取得費	0	—	0	—	0	—	—	—
計	1	0.0	1	0.0	1	0.0	1	0.0

(2) 流域下水道事業特別会計

(単位:百万円、%)

区 分	令和元年度		令和2年度		
	決算額	対前年率	決算額	対前年率	
1 流域下水道費	5,169	2.9		皆減	(令和2年度に、岩手県流域下水道事業会計に移行)
2 公債費	1,350	△ 2.7		皆減	
計	6,519	1.7	0	皆減	

(3) 港湾整備事業特別会計

(単位:百万円、%)

区 分	令和元年度		令和2年度		令和3年度		令和4年度	
	決算額	対前年率	決算額	対前年率	決算額	対前年率	決算額	対前年率
1 事業費	865	△ 11.7	1,000	15.7	600	△ 40.1	416	△ 30.7
2 公債費	807	△ 24.3	695	△ 13.9	689	△ 0.9	640	△ 7.0
計	1,672	△ 51.9	1,695	1.4	1,289	△ 24.0	1,056	△ 18.1

(4) 岩手県流域下水道事業会計

(単位:百万円、%)

区 分	令和元年度		令和2年度		令和3年度		令和4年度	
	決算額	対前年率	決算額	対前年率	決算額	対前年率	決算額	対前年率
1 事業費								
収益的支出 (第3条)	—	—	9,087	皆増	9,265	2.0	9,107	△ 1.7
資本的支出 (第4条)	—	—	399	皆増	2,123	432.1	904	△ 57.4
2 公債費								
収益的支出 (第3条)	—	—	240	皆増	218	△ 9.2	199	△ 8.7
資本的支出 (第4条)	—	—	1,063	皆増	1,024	△ 3.7	1,552	51.6
計	—	—	10,789	皆増	12,630	17.1	11,762	△ 6.9

注 端数調整により、計数が一致しない場合があること。

3 道 路 関 係

17	高規格道路網図	36
18	一般国道・主要地方道道路網略図	37
19	道路現況調書	38
20	振興局別道路現況	40
21	高規格道路の現況	42
22	国道(指定区間外)・県道整備状況	44
	(1) 一般国道	44
	(2) 主要地方道	45
	(3) 一般県道	47
23	県管理道路の除雪状況	55
24	県管理道路関係施設一覧	56
	(1) 道路現況	56
	(2) 県管理の主なトンネルと橋梁	56
	(3) 排水施設設置箇所	57
	(4) 道の駅	57
	(5) 路面監視装置設置場所	57
	(6) その他施設	57

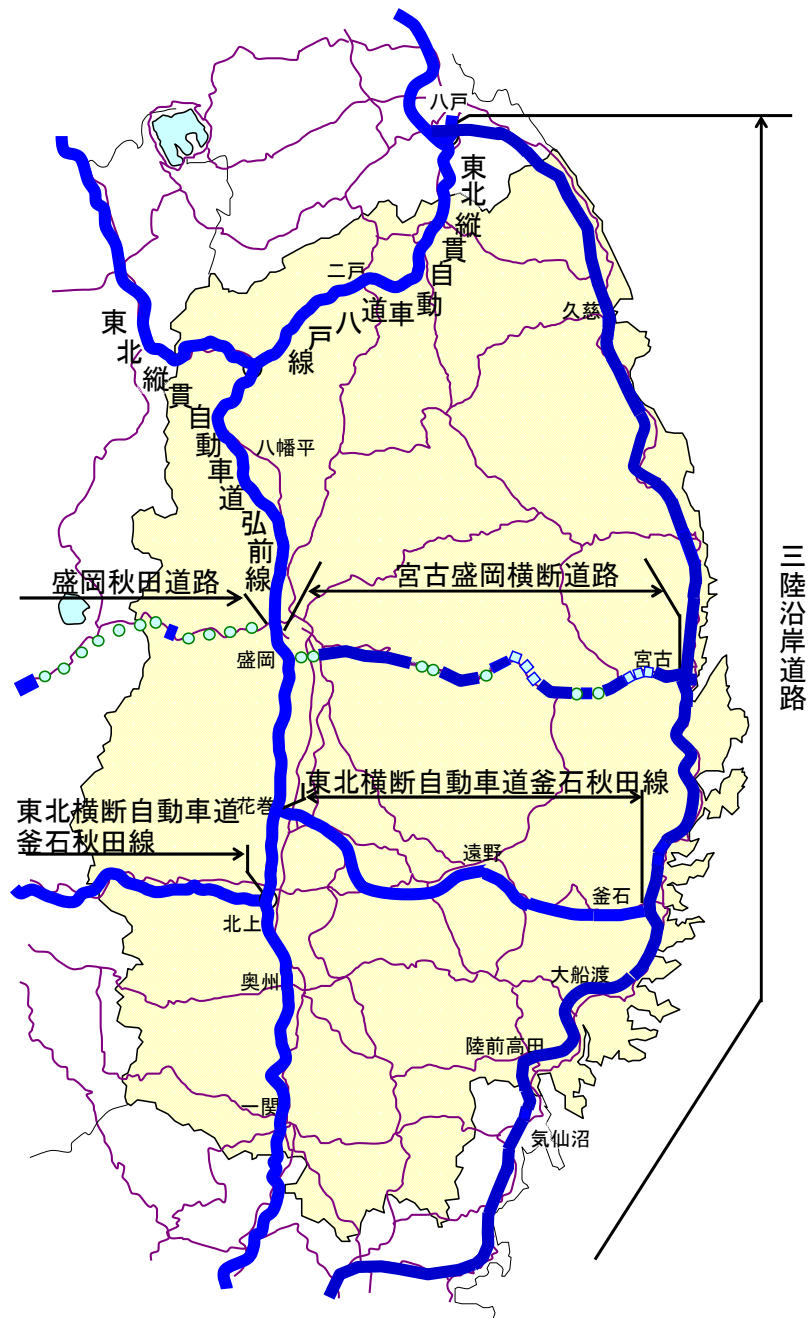
17 高規格道路網図（令和5.4.1現在）

(1) 高規格道路

路線名	起点	終点
東北縦貫自動車道弘前線	東京都	青森市
東北縦貫自動車道八戸線	東京都	青森市
東北横断自動車道釜石秋田線	釜石市	秋田市
三陸沿岸道路	仙台市	八戸市
宮古盛岡横断道路	宮古市	盛岡市
盛岡秋田道路	盛岡市	秋田市

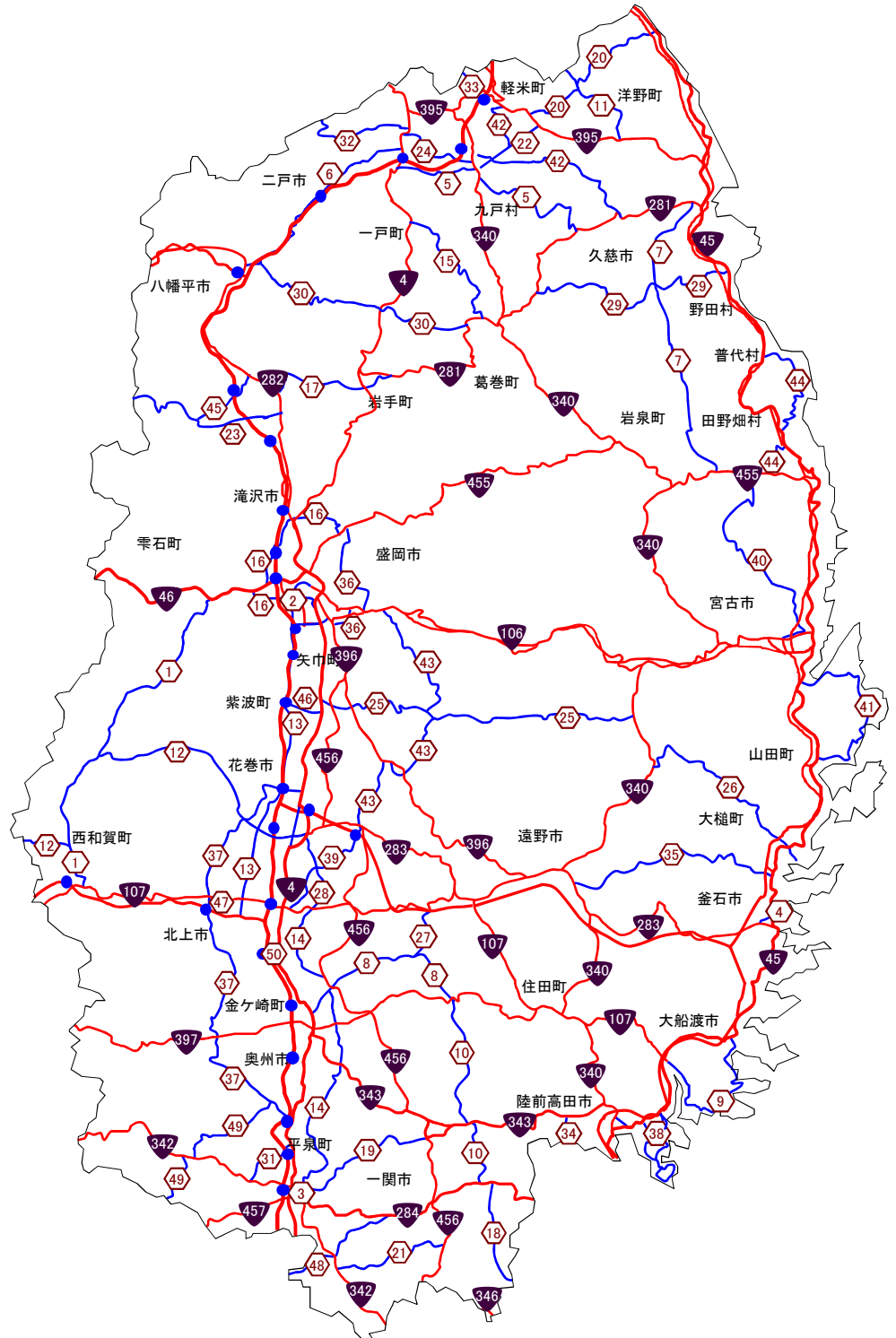
凡 例		
高規格道路	供用区間	■
	事業中区間	□□□□
	調査中区間	○○○○

※宮古盛岡横断道路は一部現道活用区間を含む。



18 一般国道・主要地方道道路網略図（令和5.4.1現在）

路線番号	路線名
一般国道	
4号	
45号	
46号	
106号	
107号	
281号	
282号	
283号	
284号	
340号	
342号	
343号	
346号	
395号	
396号	
397号	
455号	
456号	
457号	
合計19路線	
主要地方道	
1	盛岡横手線
2	盛岡停車場線
3	一関停車場線
4	釜石港線
5	二戸山形線
6	二戸五日市線
7	久慈岩泉線
8	水沢米里線
9	大船渡綾里三陸線
10	江刺室根線
11	八戸大野線
12	花巻大曲線
13	盛岡和賀線
14	一関北上線
15	一戸葛巻線
16	盛岡環状線
17	岩手平舘線
18	本吉室根線
19	一関大東線
20	軽米種市線
21	花泉藤沢線
22	軽米九戸線
23	大更八幡平線
24	二戸九戸線
25	紫波江繋線
26	大槌小国線
27	江刺東和線
28	花巻北上線
29	野田山形線
30	葛巻日影線
31	平泉巖美溪線
32	二戸田子線
33	軽米名川線
34	気仙沼陸前高田線
35	釜石遠野線
36	上米内湯沢線
37	花巻平泉線
38	大船渡広田陸前高田線
39	北上東和線
40	宮古岩泉線
41	重茂半島線
42	戸呂町軽米線
43	盛岡大迫東和線
44	岩泉平井賀普代線
45	柏台松尾線
46	紫波インター線
47	北上西インター線
48	弥栄金成線
49	栗駒平泉線
50	北上金ヶ崎インター線
合計50路線	



19 道路現況調査

道路種別		路線数	総延長	重用延長	未供用延長	実延長	実延長の内訳			
							改良・未改良内訳			
							改良済延長			
							車道		車道	
		5.5m以上	改良率	5.5m未満含む	改良率					
一般国道	国管理	4	683.4	0.0	0.0	683.4	682.9	99.9%	683.4	100.0%
	県管理	16	1,351.4	112.5	0.0	1,239.0	1,210.7	97.7%	1,218.6	98.4%
	計	19	2,034.8	112.5	0.0	1,922.4	1,893.6	98.5%	1,902.0	98.9%
県道	主要地方道	50	1,393.0	62.9	0.0	1,330.1	1,136.6	85.5%	1,209.3	90.9%
	一般県道	195	1,773.3	69.9	39.0	1,664.4	1,101.9	66.2%	1,361.8	81.8%
	計	245	3,166.3	132.8	39.0	2,994.5	2,238.5	74.8%	2,571.1	85.9%
国県道計	国管理	4	683.4	0.0	0.0	683.4	682.9	99.9%	683.4	100.0%
	県管理	255	4,488.2	245.3	39.0	4,204.0	3,421.7	81.4%	3,761.6	89.5%
	市管理	6	29.6	0.0	0.0	29.6	27.5	93.1%	28.1	95.1%
	計	264	5,201.1	245.3	39.0	4,916.9	4,132.1	84.0%	4,473.1	91.0%
市町村道	一級	1,434	3,779.9	25.5	25.2	3,729.3	2,037.4	54.6%	3,385.7	90.8%
	二級	1,840	3,387.8	18.1	8.0	3,361.7	805.4	24.0%	2,688.3	80.0%
	小計	3,274	7,167.7	43.6	33.2	7,091.0	2,842.8	40.1%	6,074.0	85.7%
	その他	51,376	21,676.9	162.4	116.4	21,398.0	2,346.6	11.0%	11,321.0	52.9%
	独立専用自歩道	755	56.3	0.6	0.3	55.5	0.7	1.3%	42.7	76.9%
	計	54,650	28,844.6	206.0	149.6	28,489.0	5,189.4	18.2%	17,395.0	61.1%
総計		54,914	34,045.7	451.3	188.6	33,405.9	9,321.5	27.9%	21,868.1	65.5%
3年4月1日現在	一般国道	19	2,039.9	112.5	0.0	1,927.5	1,893.3	98.2%	1,901.6	98.7%
	県道	245	3,162.0	130.4	39.0	2,990.1	2,231.5	74.6%	2,536.8	84.8%
	市町村道	54,413	28,816.2	205.3	150.0	28,460.8	5,153.6	18.1%	17,300.3	60.8%
	総計	54,677	34,018.1	448.2	189.0	33,378.4	9,278.4	27.8%	21,738.7	65.1%

※一般国道(国管理)及び市町村道は、令和3年4月1日現在の数値。

令和4年4月1日現在(単位:km)

		実延長の内訳			道路種別内訳				
		路面別内訳							
未改良延長	うち自動車 交通不能	舗装済 延長	舗装率	未舗装道 延長	道路延長	橋りょう		トンネル	
						数	延長	数	延長
0.0	0.0	683.4	100.0%	0.0	566.2	471	35.4	104	81.7
20.3	0.0	1,231.9	99.4%	7.1	1,128.9	983	37.8	116.5	72.3
20.3	0.0	1,915.3	99.6%	7.1	1,695.1	1,454	73.2	221	154.0
120.8	13.4	1,227.2	92.3%	102.9	1,282.0	813.5	27.5	56	20.6
302.7	4.7	1,328.5	79.8%	337.2	1,628.3	937	31.0	17	5.2
423.5	18.1	2,555.7	85.3%	440.1	2,910.3	1,751	58.5	73	25.8
0.0	0.0	683.4	100.0%	0.0	566.2	471	35.4	104	81.7
442.4	18.1	3,759.5	89.4%	445.8	4,009.8	2,721	96.1	190	98.1
1.4	0.0	28.1	95.2%	1.4	29.4	13	0.2	0	0
443.8	18.1	4,471.0	90.9%	447.2	4,605.4	3,205	131.7	294	179.8
343.5	26.5	3,431.4	92.0%	297.9	3,683.9	1,789	40.3	15	5.1
673.4	72.4	2,773.0	82.5%	588.7	3,336.5	1,548	23.2	11	2
1,016.9	98.9	6,204.4	87.5%	886.6	7,020.4	3,337	63.5	26	7
10,077.0	2,327.3	10,672.2	49.9%	10,725.8	21,302.6	6,695	87.5	27	7.9
12.8	10.7	53.6	96.6%	1.9	54.1	31	1.4	0	0
11,093.9	2,426.2	16,876.6	59.2%	11,612.4	28,323.0	10,032	151.0	53	14.9
11,537.7	2,444.3	21,347.6	63.9%	12,059.6	32,928.4	13,237	282.7	347	194.7
25.8	0.0	1,916.0	99.4%	11.5	1,705.5	1,462	73.1	215	111.3
425.8	18.1	2,550.1	85.3%	440.1	2,906.2	1,749	58.4	72	25.6
11,160.5	2,445.9	16,817.5	59.1%	11,643.4	28,294.6	10,032	151.4	52	14.8
11,612.1	2,464.0	21,283.6	63.8%	12,095.0	32,906.3	13,243	282.9	339	151.7

20 振興局土木部等別道路現況

区分		一般国道									主要地方道		
		国管理			県管理			国道計					
		実延長	改良延長	舗装延長	実延長	改良延長	舗装延長	実延長	改良延長	舗装延長	実延長	改良延長	舗装延長
県 広 域 振 興 局 土 木 部 等	盛岡	91.6	91.6	91.6	135.0	135.0	135.0	226.6	226.6	226.6	143.0	134.9	134.5
	岩手	18.9	18.9	18.9	119.5	119.5	119.5	138.4	138.4	138.4	112.5	105.0	97.1
	花巻	19.5	19.5	19.5	56.7	56.7	56.7	76.2	76.2	76.2	141.5	123.9	124.1
	北上	14.2	14.2	14.2	61.6	61.6	61.6	75.8	75.8	75.8	110.6	91.7	94.6
	県南	33.5	33.5	33.5	115.1	115.1	115.1	148.6	148.6	148.6	114.3	113.3	113.9
	一関	16.9	16.9	16.9	97.8	93.7	97.8	114.8	110.7	114.8	71.4	70.8	71.1
	千厩	0.0	0.0	0.0	88.2	88.0	88.0	88.2	88.0	88.0	70.4	66.1	68.6
	大船渡	89.7	89.7	89.7	93.2	93.2	93.2	182.9	182.9	182.9	62.2	58.0	61.4
	遠野	15.1	15.1	15.1	110.1	108.4	110.1	125.2	123.5	125.2	11.5	11.1	11.1
	沿岸	78.1	78.1	78.1	22.5	21.0	22.5	100.6	99.1	100.6	58.3	55.9	53.2
	宮古	114.5	114.5	114.5	137.0	133.1	133.1	251.5	247.6	247.6	87.2	53.2	68.3
	岩泉	48.1	48.1	48.1	75.2	66.3	72.1	123.2	114.4	120.2	74.2	68.3	68.3
	県北	102.0	102.0	102.0	61.3	61.3	61.3	163.4	163.4	163.4	130.5	120.1	123.8
二戸	41.2	41.2	41.2	65.9	65.9	65.9	107.1	107.1	107.1	142.5	137.0	137.4	
総計	683.4	683.4	683.4	1,239.0	1,218.7	1,231.9	1,922.3	1,902.0	1,915.2	1,330.1	1,209.3	1,227.2	

※独立専用自歩道を含む。

※改良済延長欄は車道幅員5.5m未満の延長を含むものである。

※舗装済延長欄は、セメント系及びアスファルト系高級・簡易のもののみである。

※国管理道路及び市町村道は令和3年4月1日現在の数値。

令和4年4月1日現在(単位:km)

県道						国県道計			市町村道			総計		
一般県道			県道計			実延長	改良延長	舗装延長	実延長	改良延長	舗装延長	実延長	改良延長	舗装延長
実延長	改良延長	舗装延長	実延長	改良延長	舗装延長									
236.2	208.7	192.4	379.2	343.6	326.9	605.8	570.2	553.5	5,105.3	3,315.3	3,347.0	5,711.1	3,885.5	3,900.5
134.0	120.1	106.5	246.4	225.1	203.7	384.8	363.5	342.0	1,764.2	1,230.7	1,081.4	2,149.0	1,594.2	1,423.5
152.6	143.3	128.6	294.1	267.2	252.7	370.3	343.3	328.9	3,313.7	1,875.5	1,745.0	3,684.0	2,218.9	2,073.9
98.0	91.4	81.4	208.5	183.1	176.0	284.4	258.9	251.8	2,247.1	1,335.4	1,217.0	2,531.4	1,594.3	1,468.7
191.8	177.8	176.1	306.1	291.1	290.0	454.7	439.7	438.6	3,440.1	2,146.0	2,056.1	3,894.8	2,585.6	2,494.7
78.4	69.4	73.8	149.8	140.3	144.8	264.6	250.9	259.6	4,531.8	2,617.4	2,498.2	4,796.4	2,868.3	2,757.8
132.9	91.1	105.9	203.3	157.2	174.5	291.5	245.2	262.5	(一関に計上)			291.5	245.2	262.5
99.7	56.5	64.2	161.9	114.5	125.5	344.8	297.4	308.4	1,362.2	813.3	828.6	1,707.0	1,110.7	1,137.0
80.1	75.9	59.2	91.6	87.0	70.2	216.8	210.5	195.4	1,295.9	649.3	597.6	1,512.7	859.8	793.0
66.6	31.4	38.5	125.0	87.3	91.7	225.6	186.3	192.3	738.6	447.6	408.9	964.2	634.0	601.2
53.9	46.4	51.3	141.1	99.6	119.6	392.6	347.1	367.1	988.8	700.5	792.2	1,381.4	1,047.6	1,159.3
104.9	51.3	52.4	179.0	119.6	120.7	302.2	233.9	240.9	501.7	382.0	401.2	803.9	615.9	642.1
124.1	115.2	112.8	254.6	235.3	236.6	417.9	398.7	400.0	1,534.5	950.3	937.8	1,952.4	1,349.0	1,337.7
111.4	83.3	85.4	253.8	220.3	222.8	360.9	327.4	329.8	1,720.6	974.7	1,019.2	2,081.5	1,302.0	1,349.0
1,664.5	1,361.8	1,328.4	2,994.6	2,571.1	2,555.6	4,916.9	4,473.1	4,470.9	28,544.5	17,437.8	16,930.2	33,461.4	21,910.9	21,401.1

21 高規格道路の現況（令和5.4.1現在）

（単位：km）

路線名		総延長	供用済		未供用区間					
			区間	延長	区間	整備状況	供用目標			
東北縦貫自動車道	弘前線	全体 698	大泉 JCT ～ 青森 IC	698						
		県内 167	宮城県境 ～ 秋田県境	167						
	八戸線	全体 167	安代 JCT ～ 八戸 IC 八戸 JCT ～ 八戸北 IC 青森東 IC ～ 青森 IC	157				八戸北 IC ～青森東 IC (延長 10)	基本計画 (一部 A' 事業中)	未定
		県内 54	安代 JCT ～ 青森県境	54						
東北横断自動車道	釜石秋田線	全体 211	釜石 JCT ～ 昭和男鹿半島 IC	211						
		県内 112	釜石 JCT ～ 秋田県境	112						

（注1）IC はインターチェンジ、JCT はジャンクションの略である。

（注2）東北横断自動車道の数値は、東北縦貫自動車道の重用区間は含まない。

（注3）供用区間及び供用延長は A'（高速自動車国道に並行する一般国道の自動車専用道路）事業を含む。

(単位:km)

路線名	総延長	供用済		未供用区間		
		区間	延長	区間	整備状況	供用目標
三陸沿岸道路	宮城県内 126	仙台港北 IC ～ 宮城県境	126			
	岩手県内 213	宮城県境 ～ 大芦 久慈 ～ 青森県境	213			
	青森県内 20	青森県境 ～ 八戸 JCT	20			
宮古盛岡横断道路	約 80	宮古港 IC ～ 手代森 IC	53	宮古田鎖 IC ～藁目 箱石～川内 (延長 17) 腹帯～下川井 下川井～川井 達曾部～平津戸 松草～区界 手代森 IC ～盛岡南 IC (延長 13)	事業中 調査中	未定
盛岡秋田道路	全体 約 80	橋場改良 角館バイパス	7	盛岡市～ 雫石町間 雫石町～ 仙北市間	調査中	
	県内 約 30	橋場改良	1	仙北市～ 大仙市間 (延長 73)		

(注1)IC はインターチェンジ、JCT はジャンクションの略である。

22 国道(指定区間外)・県道整備状況(令和4.4.1現在)

(1) 一般国道

(単位:m・%)

路線名	起点～終点	実延長	改良		舗装		指定 年月日
			延長	率	延長	率	
106号	宮古市～盛岡市	137,033.0	137,033.0	100.0	137,033.0	100.0	S40.3.29
107号	大船渡市～秋田県由利本荘市	119,804.6	119,804.6	100.0	119,804.6	100.0	S40.3.29
281号	盛岡市～久慈市	76,318.3	76,318.3	100.0	76,318.3	100.0	S44.12.4
282号	盛岡市～青森県平川市	66,363.2	66,363.2	100.0	66,363.2	100.0	S44.12.4
283号	釜石市～花巻市	86,006.6	82,724.1	96.2	86,006.6	100.0	S44.12.4
284号	陸前高田市～一関市	40,364.6	40,364.6	100.0	40,364.6	100.0	S44.12.4
340号	陸前高田市～青森県八戸市	194,501.7	181,728.4	93.4	187,557.4	96.4	S49.11.12
342号	秋田県横手市～宮城県登米市	67,434.4	63,332.0	93.9	67,434.4	100.0	S49.11.12
343号	陸前高田市～奥州市水沢	59,549.9	59,549.9	100.0	59,549.9	100.0	S49.11.12
346号	宮城県仙台市～宮城県気仙沼市	2,008.7	2,008.7	100.0	2,008.7	100.0	S49.11.12
395号	久慈市～二戸市	48,913.4	48,913.4	100.0	48,913.4	100.0	S56.4.30
396号	遠野市～盛岡市	58,073.8	58,073.8	100.0	58,065.3	100.0	S56.4.30
397号	大船渡市～秋田県横手市	81,005.4	81,005.4	100.0	81,005.4	100.0	S56.4.30
455号	盛岡市～下閉伊郡岩泉町	86,627.2	86,627.2	100.0	86,627.2	100.0	H4.4.3
456号	盛岡市～宮城県気仙沼市	101,211.5	101,026.2	99.8	101,071.2	99.9	H4.4.3
457号	一関市～宮城県白石市	13,740.4	13,740.4	100.0	13,740.4	100.0	H4.4.3
一般国道16路線合計		1,238,956.7	1,218,613.2	98.4	1,231,863.6	99.4	

(2)主要地方道

(単位:m・%)

番号	路線名	起点～終点	実延長	改良		舗装		認定 年月日
				延長	率	延長	率	
1	盛岡横手線	盛岡市～秋田県横手市	59,738.8	59,738.8	100.0	59,738.8	100.0	S29.8.16
2	盛岡停車場線	盛岡停車場 ～盛岡市中央通三丁目	735.4	735.4	100.0	735.4	100.0	S29.8.16
3	一関停車場線	一関停車場～一関市新大町	141.3	141.3	100.0	141.3	100.0	S29.8.16
4	釜石港線	釜石港～釜石市只越町	1,366.0	1,366.0	100.0	1,366.0	100.0	S29.8.16
5	一戸山形線	二戸郡一戸町～久慈市山形町	36,411.9	34,484.6	94.7	34,772.6	95.5	S51.10.1
6	二戸五日市線	二戸市～八幡平市五日市	29,136.2	29,136.2	100.0	29,136.2	100.0	S34.3.31
7	久慈岩泉線	久慈市～下閉伊郡岩泉町	52,997.2	50,922.2	96.1	52,997.2	100.0	S34.3.31
8	水沢米里線	奥州市水沢～奥州市江刺米里	29,058.5	29,058.5	100.0	29,058.5	100.0	S47.3.17
9	大船渡綾里三陸線	大船渡市猪川町 ～大船渡市三陸町越喜来	28,813.5	28,813.5	100.0	28,813.5	100.0	S34.3.31
10	江刺室根線	奥州市江刺～一関市室根町	36,319.0	32,398.2	89.2	34,861.5	96.0	S51.10.1
11	八戸大野線	青森県八戸市 ～九戸郡洋野町大野	14,465.8	14,465.8	100.0	14,465.8	100.0	S51.12.24
12	花巻大曲線	花巻市～秋田県大仙市	61,689.5	41,934.2	68.0	44,493.9	72.1	S47.4.11
13	盛岡和賀線	盛岡市～北上市和賀町	47,898.1	47,898.1	100.0	47,898.1	100.0	S51.10.1
14	一関北上線	一関市～北上市	46,653.1	46,653.1	100.0	46,653.1	100.0	S51.10.1
15	一戸葛巻線	二戸郡一戸町～岩手郡葛巻町	24,778.8	22,192.8	89.6	22,253.9	89.8	S51.10.1
16	盛岡環状線	盛岡市南仙北二丁目 ～盛岡市上米内	32,675.1	32,675.1	100.0	32,675.1	100.0	S49.3.19
17	岩手平舘線	岩手郡岩手町～八幡平市平舘	18,054.4	18,054.4	100.0	18,054.4	100.0	S34.3.31
18	本吉室根線	宮城県気仙沼市本吉町 ～一関市室根町	15,438.0	15,046.0	97.5	15,052.2	97.5	S51.10.1
19	一関大東線	一関市～一関市大東町	22,628.6	22,628.6	100.0	22,628.6	100.0	S34.3.31
20	軽米種市線	九戸郡軽米町 ～九戸郡洋野町種市	25,266.6	25,266.6	100.0	25,266.6	100.0	S34.3.31
21	花泉藤沢線	一関市花泉町～一関市藤沢町	18,101.4	18,101.4	100.0	18,101.4	100.0	S51.10.1
22	軽米九戸線	九戸郡軽米町～九戸郡九戸村	12,622.7	12,622.7	100.0	12,622.7	100.0	S34.3.31
23	大更八幡平線	八幡平市大更 ～秋田県鹿角市八幡平	31,547.3	31,547.3	100.0	31,547.3	100.0	S51.10.1
24	二戸九戸線	二戸市～九戸郡九戸村	13,846.2	13,846.2	100.0	13,846.2	100.0	S51.10.1
25	紫波江繋線	紫波郡紫波町～宮古市江繋	58,346.2	31,007.8	53.1	33,937.3	58.2	S34.3.31
26	大槌小国線	上閉伊郡大槌町～宮古市小国	35,120.9	35,120.9	100.0	29,929.2	85.2	S34.3.31
27	江刺東和線	奥州市江刺～花巻市東和町	7,067.0	7,067.0	100.0	7,067.0	100.0	S58.1.11

(単位:m・%)

番号	路線名	起点～終点	実延長	改良		舗装		認定 年月日
				延長	率	延長	率	
28	花巻北上線	花巻市～北上市	11,648.7	11,648.7	100.0	11,648.7	100.0	S51.10.1
29	野田山形線	九戸郡野田村～久慈市山形町	40,442.5	32,140.4	79.5	33,775.8	83.5	S51.10.1
30	葛巻日影線	岩手郡葛巻町～八幡平市日影	41,885.8	33,469.0	79.9	25,592.4	61.1	S51.10.1
31	平泉巖美溪線	西磐井郡平泉町～一関市巖美	8,558.8	8,558.8	100.0	8,558.8	100.0	S51.10.1
32	二戸田子線	二戸市～青森県三戸郡田子町	19,763.0	19,763.0	100.0	19,763.0	100.0	S34.3.31
33	軽米名川線	九戸郡軽米町 ～青森県三戸郡南部町	3,880.6	3,832.8	98.8	3,880.6	100.0	S34.3.31
34	気仙沼陸前高田線	宮城県気仙沼市～陸前高田市	3,389.5	2,546.5	75.1	2,561.7	75.6	S34.3.31
35	釜石遠野線	釜石市～遠野市	37,243.8	34,778.7	93.4	37,243.8	100.0	S51.10.1
36	上米内湯沢線	盛岡市上米内～盛岡市湯沢	22,903.6	20,153.1	88.0	20,153.1	88.0	H6.3.15
37	花巻平泉線	花巻市～西磐井郡平泉町	76,269.0	75,176.3	98.6	76,269.0	100.0	H26.4.1
38	大船渡広田陸前高田線	大船渡市～陸前高田市	29,983.4	26,678.0	89.0	29,983.4	100.0	H6.3.15
39	北上東和線	北上市～花巻市東和町	18,961.7	18,961.7	100.0	18,961.7	100.0	S49.3.19
40	宮古岩泉線	宮古市～下閉伊郡岩泉町	50,550.6	34,148.3	67.6	42,422.3	83.9	S51.10.1
41	重茂半島線	下閉伊郡山田町大沢 ～宮古市津軽石	33,911.1	19,277.9	56.8	23,877.3	70.4	S51.10.1
42	戸呂町軽米線	久慈市山形町戸呂町 ～九戸郡軽米町上館	25,616.8	25,616.8	100.0	25,616.8	100.0	S34.3.31
43	盛岡大迫東和線	盛岡市～花巻市東和町	49,716.0	45,962.0	92.4	45,105.1	90.7	H6.3.15
44	岩泉平井賀普代線	下閉伊郡岩泉町乙茂 ～下閉伊郡普代村普代	37,047.1	37,047.1	100.0	37,047.1	100.0	S40.3.30
45	柏台松尾線	八幡平市松尾寄木 ～八幡平市松尾	9,810.2	9,810.2	100.0	9,810.2	100.0	S52.3.1
46	紫波インター線	紫波インター ～紫波郡紫波町桜町	4,839.8	4,839.8	100.0	4,839.8	100.0	H6.3.15
47	北上西インター線	北上西インター～北上市和賀町	368.7	368.7	100.0	368.7	100.0	H6.3.15
48	弥栄金成線	一関市弥栄～宮城県栗原市金成	17,187.0	17,187.0	100.0	17,187.0	100.0	H6.3.15
49	栗駒平泉線	宮城県栗原市栗駒 ～西磐井郡平泉町	24,044.9	23,283.7	96.8	23,280.4	96.8	H26.4.1
50	北上金ヶ崎インター線	北上金ヶ崎インター ～北上市相去町	1,161.0	1,161.0	100.0	1,161.0	100.0	H6.3.15
主要地方道50路線合計			1,330,101.1	1,209,332.2	90.9	1,227,221.5	92.3	

(3) 一般県道

(単位:m・%)

番号	路線名	起点～終点	実延長	改良		舗装		認定 年月日
				延長	率	延長	率	
101	小鳥谷停車場線	小鳥谷停車場 ～二戸郡一戸町小鳥谷	1,522.8	1,522.8	100.0	1,522.8	100.0	S51.10.1
102	石鳥谷大迫線	花巻市石鳥谷町 ～花巻市大迫町	10,506.3	10,506.3	100.0	10,506.3	100.0	S34.3.31
103	花巻和賀線	花巻市～北上市和賀町	14,985.6	14,985.6	100.0	14,985.6	100.0	S34.3.31
104	沖田渋民線	一関市大東町沖田 ～一関市大東町渋民	5,262.6	5,262.6	100.0	5,262.6	100.0	S51.10.1
105	猿沢東山線	一関市大東町猿沢 ～一関市東山町長坂	4,660.5	4,660.5	100.0	4,660.5	100.0	S51.10.1
106	前沢東山線	奥州市前沢～一関市東山町	19,308.8	19,308.8	100.0	19,308.8	100.0	S51.10.1
107	矢越停車場線	矢越停車場～一関市室根町矢越	112.0	112.0	100.0	112.0	100.0	S51.10.1
108	江刺金ヶ崎線	奥州市江刺～胆沢郡金ヶ崎町	4,972.1	4,972.1	100.0	4,972.1	100.0	S34.3.31
109	石鳥谷花巻温泉線	花巻市石鳥谷町 ～花巻市花巻温泉	7,923.8	7,923.8	100.0	7,923.8	100.0	S34.3.31
110	平泉停車場中尊寺線	平泉停車場 ～西磐井郡平泉町中尊寺	1,447.0	1,447.0	100.0	1,447.0	100.0	S34.3.31
111	日詰停車場線	日詰停車場 ～紫波郡紫波町北日詰	537.4	537.4	100.0	537.4	100.0	S34.3.31
112	北上停車場線	北上停車場～北上市大通り	1,553.7	1,553.7	100.0	1,553.7	100.0	S34.3.31
113	水沢停車場線	水沢停車場～奥州市水沢横町	852.7	852.7	100.0	852.7	100.0	S34.3.31
114	二戸停車場線	二戸停車場～二戸市石切所	310.4	310.4	100.0	310.4	100.0	S34.3.31
115	茂市停車場線	茂市停車場～宮古市茂市	339.6	163.9	48.3	339.6	100.0	S34.3.31
117	石鳥谷停車場線	石鳥谷停車場 ～花巻市石鳥谷町好地	318.2	318.2	100.0	318.2	100.0	S34.3.31
118	ほっとゆだ停車場線	ほっとゆだ停車場 ～和賀郡西和賀町川尻	403.1	403.1	100.0	403.1	100.0	S34.3.31
119	仙北町停車場線	仙北町停車場 ～盛岡市仙北二丁目	126.0	126.0	100.0	126.0	100.0	S34.3.31
120	不動盛岡線	紫波郡矢巾町室岡 ～盛岡市中ノ橋通一丁目	11,905.5	11,905.5	100.0	11,905.5	100.0	S47.3.17
121	遠野停車場線	遠野停車場～遠野市中央通	257.8	257.8	100.0	257.8	100.0	S34.3.31
122	夏油温泉江釣子線	北上市夏油温泉 ～北上市上江釣子	26,168.4	20,642.0	78.9	20,659.0	78.9	S34.3.31
124	久慈停車場線	久慈停車場～久慈市新町	142.0	142.0	100.0	142.0	100.0	S34.3.31
125	陸中夏井停車場線	陸中夏井停車場～久慈市夏井町	91.2	91.2	100.0	91.2	100.0	S34.3.31
126	田山停車場線	田山停車場～八幡平市石名坂	22.7	22.7	100.0	22.7	100.0	S34.3.31
127	荒屋新町停車場線	荒屋新町停車場 ～八幡平市荒屋新町	97.3	97.3	100.0	97.3	100.0	S34.3.31
128	厨川停車場線	厨川停車場～盛岡市厨川一丁目	53.0	0.0	0.0	0.0	0.0	S34.3.31
129	好摩停車場線	好摩停車場～盛岡市芋田	2,001.8	2,001.8	100.0	2,001.8	100.0	S34.3.31

(単位:m・%)

番号	路線名	起点～終点	実延長	改良		舗装		認定 年月日
				延長	率	延長	率	
130	大釜停車場線	大釜停車場～滝沢市大釜竹鼻	904.7	904.7	100.0	904.7	100.0	S34.3.31
131	小岩井停車場線	小岩井停車場 ～岩手郡雫石町板橋	2,382.6	2,382.6	100.0	2,382.6	100.0	S34.3.31
132	上盛岡停車場線	上盛岡停車場 ～盛岡市中央通二丁目	746.1	746.1	100.0	746.1	100.0	S34.3.31
133	ゆだ錦秋湖停車場線	ゆだ錦秋湖停車場 ～和賀郡西和賀町第43地割	1,409.4	1,173.5	83.3	1,409.4	100.0	S34.3.31
134	山目停車場線	山目停車場～一関市山目町	49.5	49.5	100.0	49.5	100.0	S34.3.31
135	摺沢停車場線	摺沢停車場～一関市大東町摺沢	813.4	813.4	100.0	813.4	100.0	S34.3.31
136	折壁停車場線	折壁停車場～一関市室根町折壁	738.0	738.0	100.0	738.0	100.0	S34.3.31
137	金ヶ崎停車場線	金ヶ崎停車場 ～胆沢郡金ヶ崎町大字西根	694.0	694.0	100.0	694.0	100.0	S34.3.31
138	宮古停車場線	宮古停車場～宮古市栄町	84.2	84.2	100.0	84.2	100.0	S34.3.31
139	陸中中野停車場線	陸中中野停車場 ～九戸郡洋野町中野	2,215.0	2,215.0	100.0	2,215.0	100.0	S34.3.31
140	新月停車場線	新月停車場～一関市室根町折壁	191.0	0.0	0.0	191.0	100.0	S34.3.31
141	陸前高田停車場線	陸前高田停車場 ～陸前高田市米崎町	2,326.0	2,326.0	100.0	2,326.0	100.0	S34.3.31
142	川内停車場線	川内停車場～宮古市川内	265.5	265.5	100.0	265.5	100.0	S34.3.31
143	陸中川井停車場線	陸中川井停車場 ～宮古市川井	247.3	247.3	100.0	247.3	100.0	S34.3.31
144	六原停車場線	六原停車場 ～胆沢郡金ヶ崎町大字三ヶ尻	300.0	300.0	100.0	295.0	98.3	S34.3.31
145	大槌停車場線	大槌停車場 ～上閉伊郡大槌町本町	85.2	85.2	100.0	85.2	100.0	S34.3.31
146	鶴住居停車場線	鶴住居停車場 ～釜石市鶴住居町	39.7	39.7	100.0	39.7	100.0	S34.3.31
147	陸中山田停車場線	陸中山田停車場 ～下閉伊郡山田町飯岡	172.4	172.4	100.0	172.4	100.0	S34.3.31
148	和賀仙人停車場線	和賀仙人停車場 ～北上市和賀町	74.8	74.8	100.0	74.8	100.0	S34.3.31
149	侍浜停車場線	侍浜停車場～久慈市侍浜町	3,832.2	3,832.2	100.0	3,377.2	88.1	S34.3.31
150	種市停車場線	種市停車場 ～九戸郡洋野町種市第23地割	1,069.4	1,069.4	100.0	1,069.4	100.0	S34.3.31
151	村崎野停車場線	村崎野停車場～北上市飯豊町	986.3	986.3	100.0	986.3	100.0	S34.3.31
152	古館停車場線	古館停車場 ～紫波郡紫波町高水寺	1,369.0	1,369.0	100.0	1,369.0	100.0	S34.3.31
153	侍浜停車場阿子木線	侍浜停車場 ～九戸郡洋野町阿子木	4,776.2	2,569.2	53.8	582.4	12.2	S34.3.31
154	江釣子停車場線	江釣子停車場～北上市上江釣子	253.0	253.0	100.0	253.0	100.0	S34.3.31
156	岩明岩谷堂線	奥州市江刺伊手字岩明 ～奥州市江刺岩谷堂	7,626.7	7,626.7	100.0	7,626.7	100.0	S34.3.31
157	岩手川口停車場線	岩手川口停車場 ～岩手郡岩手町川口	1,307.5	1,307.5	100.0	1,307.5	100.0	S51.10.1

(単位:m・%)

番号	路線名	起点～終点	実延長	改良		舗装		認定 年月日
				延長	率	延長	率	
158	藪川川口線	盛岡市藪川 ～岩手郡岩手町川口	37,819.4	32,897.3	87.0	18,113.9	47.9	S51.10.1
159	久田笹長根線	北上市和賀町岩崎 ～胆沢郡金ヶ崎町大字三ヶ尻	7,930.9	7,930.9	100.0	7,930.9	100.0	S34.3.31
160	土淵達曾部線	遠野市土淵町 ～遠野市宮守町達曾部	31,364.9	31,364.9	100.0	30,764.9	98.1	S51.10.1
161	達曾部下宮守線	遠野市宮守町達曾部 ～遠野市宮守町下宮守	5,020.1	5,020.1	100.0	5,020.1	100.0	S51.10.1
162	紫波雫石線	紫波郡紫波町～岩手郡雫石町	12,877.8	9,381.0	72.8	9,391.4	72.9	S34.3.31
163	津軽石停車場線	津軽石停車場～宮古市津軽石	334.5	334.5	100.0	334.5	100.0	S51.10.1
164	明戸八木線	九戸郡洋野町大野 ～九戸郡洋野町種市第3地割	13,541.2	13,541.2	100.0	13,541.2	100.0	S51.10.1
165	岩崎藤根線	H28.3.31路線廃止	0.0	0.0		0.0		
166	藤根停車場線	H28.3.31路線廃止	0.0	0.0		0.0		
167	釜石住田線	釜石市～気仙郡住田町	24,614.7	7,962.5	32.3	11,002.7	44.7	S51.10.1
168	薄衣舞川線	一関市川崎町薄衣～一関市舞川	11,716.0	9,529.3	81.3	11,716.0	100.0	S34.3.31
169	洪民川又線	盛岡市洪民 ～盛岡市川又	8,272.2	8,272.2	100.0	8,272.2	100.0	S34.3.31
170	松草停車場線	松草停車場～宮古市区界	576.5	576.5	100.0	576.5	100.0	S51.10.1
171	大川松草線	下閉伊郡岩泉町大川 ～宮古市区界	49,497.9	25,397.6	51.3	26,918.6	54.4	S51.10.1
172	盛岡鶯宿温泉線	盛岡市～岩手郡雫石町鶯宿温泉	12,607.3	12,607.3	100.0	12,607.3	100.0	S43.3.30
173	田野畑岩泉線	下閉伊郡田野畑村沼袋 ～下閉伊郡岩泉町岩泉	15,701.9	15,701.9	100.0	15,701.9	100.0	S34.3.31
174	小友米里線	遠野市小友町～奥州市江刺米里	13,286.9	3,756.9	28.3	3,266.9	24.6	S34.3.31
175	陸中折居停車場線	陸中折居停車場 ～奥州市前沢古城	527.5	527.5	100.0	527.5	100.0	S51.10.1
176	供養塚折居線	H28.3.31路線廃止	0.0	0.0		0.0		
177	有芸田老線	下閉伊郡岩泉町下有芸 ～宮古市田老	17,485.4	10,872.5	62.2	11,099.9	63.5	S51.10.1
178	下宮守田瀬線	遠野市宮守町下宮守 ～花巻市東和町田瀬	13,718.3	12,645.9	92.2	13,718.3	100.0	S51.10.1
179	玉里梁川線	奥州市江刺玉里 ～奥州市江刺梁川	9,445.3	9,445.3	100.0	9,445.3	100.0	S51.10.1
180	上有住日頃市線	気仙郡住田町上有住 ～大船渡市日頃市町	10,665.5	6,244.1	58.5	5,774.5	54.1	S34.3.31
181	道前浄法寺線	青森県三戸郡田子町 ～二戸市浄法寺町	14,677.7	14,677.7	100.0	14,497.7	98.8	S45.8.1
182	野々上斗内線	二戸市野々上 ～青森県三戸郡三戸町斗内	1,800.8	697.7	38.7	697.7	38.7	S49.7.16
183	若柳花泉線	宮城県栗原市若柳 ～一関市花泉町	7,341.8	7,341.8	100.0	7,341.8	100.0	S34.3.31
184	石越停車場白崖線	石越停車場 ～一関市花泉町永井	2,363.9	2,363.9	100.0	2,363.9	100.0	S34.3.31

(単位:m・%)

番号	路線名	起点～終点	実延長	改良		舗装		認定 年月日
				延長	率	延長	率	
185	有壁若柳線	宮城県栗原市金成有壁 ～宮城県栗原市若柳	1,362.9	1,362.9	100.0	1,362.9	100.0	S34.3.31
186	油島栗駒線	一関市花泉町油島 ～宮城県栗原市栗駒	1,617.0	1,617.0	100.0	1,617.0	100.0	S34.3.31
187	大門有壁線	一関市花泉町金沢 ～宮城県栗原市金成有壁	454.0	454.0	100.0	454.0	100.0	S34.3.31
188	綱木黄海線	宮城県登米市東和町綱木 ～一関市藤沢町黄海	4,834.2	1,391.0	28.8	1,539.0	31.8	S34.3.31
189	東和薄衣線	宮城県登米市東和町綱木 ～一関市川崎町薄衣	14,882.2	10,301.4	69.2	11,180.2	75.1	S43.12.3
190	石森永井線	宮城県登米市中田町石森 ～一関市花泉町永井	3,606.0	3,606.0	100.0	3,606.0	100.0	S49.7.16
191	大更停車場線	大更停車場～八幡平市大更	400.0	400.0	100.0	400.0	100.0	S51.10.1
192	後藤野野中線	北上市和賀町横川目 ～北上市和賀町藤根	6,367.6	6,367.6	100.0	6,367.6	100.0	S34.3.31
193	唐丹日頃市線	釜石市唐丹町 ～大船渡市日頃市町	24,895.1	9,706.8	39.0	11,291.1	45.4	S34.3.31
194	西山生保内線	岩手郡雫石町長山 ～秋田県仙北市田沢湖生保内	9,970.1	7,980.0	80.0	8,865.3	88.9	S34.3.31
195	田山花輪線	八幡平市折壁 ～秋田県鹿角市花輪	7,794.3	7,794.3	100.0	7,794.3	100.0	S49.7.16
196	胆沢金ヶ崎線	奥州市胆沢～胆沢郡金ヶ崎町	10,130.0	10,130.0	100.0	10,130.0	100.0	S34.3.31
197	田原折居線	奥州市江刺田原 ～奥州市水沢真城	11,578.3	10,197.6	88.1	11,304.9	97.6	S51.10.1
198	志和石鳥谷線	紫波郡紫波町土館 ～花巻市石鳥谷町好地	7,173.6	6,715.6	93.6	7,173.6	100.0	S34.3.31
199	大更好摩線	H28.3.31路線廃止	0.0	0.0		0.0		
200	花輪千徳線	宮古市長沢～宮古市千徳	8,409.0	5,606.0	66.7	8,197.0	97.5	S51.10.1
201	千徳停車場線	千徳停車場～宮古市千徳	21.6	21.6	100.0	21.6	100.0	S51.10.1
202	普代小屋瀬線	下閉伊郡普代村第12地割 ～岩手郡葛巻町江刈	52,103.9	23,827.6	45.7	23,715.7	45.5	S40.3.30
203	奥中山停車場線	奥中山停車場 ～二戸郡一戸町中山	207.5	207.5	100.0	207.5	100.0	S51.10.1
204	大志田停車場線	大志田停車場 ～盛岡市藪川	11,647.0	79.2	0.7	56.5	0.5	S34.3.31
205	不動矢巾停車場線	紫波郡矢巾町室岡～矢巾停車場	3,837.9	3,837.9	100.0	3,837.9	100.0	S34.3.31
206	相川平泉線	一関市舞川 ～西磐井郡平泉町平泉	12,321.2	11,324.9	91.9	12,307.9	99.9	S34.3.31
207	矢巾停車場線	矢巾停車場 ～紫波郡矢巾町西徳田	1,474.6	1,474.6	100.0	1,474.6	100.0	S51.10.1
208	大ヶ生徳田線	盛岡市大ヶ生 ～紫波郡矢巾町西徳田	6,673.2	6,206.9	93.0	6,214.7	93.1	S51.10.1
209	崎浜港線	大船渡市三陸町崎浜港 ～大船渡市三陸町越喜来	5,420.6	5,420.6	100.0	5,420.6	100.0	S34.7.21
210	一戸浄法寺線	二戸郡一戸町 ～二戸市浄法寺町	18,320.3	9,977.0	54.5	10,357.0	56.5	S36.9.1
211	雫石停車場線	雫石停車場 ～岩手郡雫石町中町	510.7	510.7	100.0	510.7	100.0	S51.10.1

(単位:m・%)

番号	路線名	起点～終点	実延長	改良		舗装		認定 年月日
				延長	率	延長	率	
212	雫石東八幡平線	岩手郡雫石町 ～八幡平市東八幡平	42,352.7	38,373.5	90.6	36,635.3	86.5	S51.10.1
213	花巻空港停車場線	花巻空港停車場 ～花巻市石鳥谷町南寺林	561.5	561.5	100.0	561.5	100.0	S51.10.1
214	羽黒堂二枚橋線	花巻市大迫町亀ヶ森 ～花巻市石鳥谷町南寺林	8,343.6	8,343.6	100.0	8,343.6	100.0	S51.10.1
215	湯川温泉線	和賀郡西和賀町湯川温泉 ～和賀郡西和賀町川尻	5,063.6	4,325.9	85.4	5,063.6	100.0	S39.11.17
216	八木港線	九戸郡洋野町八木港 ～九戸郡洋野町種市第3地割	1,483.8	1,483.8	100.0	1,483.8	100.0	S43.3.30
217	野田港線	九戸郡野田村野田港 ～九戸郡野田村大字野田	999.9	999.9	100.0	999.9	100.0	S43.3.30
218	藤沢津谷川線	一関市藤沢町 ～一関市室根町津谷川	6,500.5	2,701.9	41.6	3,255.2	50.1	S43.3.30
219	網張温泉線	岩手郡雫石町網張温泉 ～岩手郡雫石町仁佐瀬	18,826.0	18,826.0	100.0	18,826.0	100.0	S51.10.1
220	氏子橋夕顔瀬線	盛岡市上堂一丁目 ～盛岡市夕顔瀬町	2,424.8	2,424.8	100.0	2,424.8	100.0	S45.8.1
221	岩泉停車場線	岩泉停車場 ～下閉伊郡岩泉町大字岩泉	226.5	226.5	100.0	226.5	100.0	S45.8.1
222	土沢停車場線	土沢停車場～花巻市東和町土沢	610.8	610.8	100.0	610.8	100.0	S45.8.1
223	盛岡滝沢線	盛岡市～滝沢市鶴飼八人打	5,505.3	5,505.3	100.0	5,505.3	100.0	S45.12.15
224	八重畑小山田線	花巻市石鳥谷町八重畑 ～花巻市東和町前田	7,703.7	7,703.7	100.0	7,703.7	100.0	S51.10.1
225	北上和賀線	北上市鬼柳町～北上市和賀町	10,733.8	10,733.8	100.0	10,733.8	100.0	S46.4.1
226	佐倉河真城線	奥州市水沢佐倉河 ～奥州市水沢真城	3,542.7	3,542.7	100.0	3,542.7	100.0	S46.5.7
227	田代平西根線	八幡平市西根寺田 ～八幡平市西根寺田	10,861.7	9,427.3	86.8	9,427.3	86.8	S46.5.7
228	佐比内彦部線	紫波郡紫波町佐比内 ～紫波郡紫波町彦部	6,484.1	6,484.1	100.0	6,484.1	100.0	S51.10.1
229	長部漁港線	長部漁港～陸前高田市気仙町	2,294.5	1,374.5	59.9	2,294.5	100.0	S48.3.30
230	丸森権現堂線	大船渡市大船渡町字下船渡 ～大船渡市盛町字権現堂	7,098.2	7,098.2	100.0	7,098.2	100.0	S48.3.30
231	吉里吉里釜石線	上閉伊郡大槌町吉里吉里 ～釜石市片岸	10,010.0	5,558.1	55.5	7,614.2	76.1	S48.3.30
233	焼走り線	八幡平市平笠～八幡平市田頭	8,361.1	8,361.1	100.0	8,361.1	100.0	S48.3.30
234	花巻雫石線	花巻市～岩手郡雫石町	15,026.4	1,117.9	7.4	288.5	1.9	S48.3.30
235	永沢水沢線	H28.3.31路線廃止	0.0	0.0		0.0		
236	衣川水沢線	奥州市衣川～奥州市水沢西町	18,890.6	18,890.6	100.0	16,151.7	85.5	S48.3.30
237	長坂東稲前沢線	一関市東山町長坂 ～奥州市前沢生母	21,721.3	13,775.5	63.4	18,630.3	85.8	S48.3.30
238	遠野住田線	遠野市～気仙郡住田町	23,930.2	22,330.7	93.3	22,330.7	93.3	S48.3.30
239	白崖弥栄線	一関市花泉町永井～一関市弥栄	14,859.4	10,048.0	67.6	12,681.6	85.3	S48.3.30

(単位:m・%)

番号	路線名	起点～終点	実延長	改良		舗装		認定 年月日
				延長	率	延長	率	
240	本郷五串線	一関市萩荘～一関市巖美町	7,533.7	7,533.7	100.0	7,533.7	100.0	S48.3.30
241	上斗米金田一線	二戸市上斗米～二戸市金田一	11,742.2	8,145.6	69.4	8,458.6	72.0	S48.9.1
242	水海大渡線	釜石市両石町～釜石市大渡町	7,223.1	3,684.2	51.0	7,223.1	100.0	S48.9.1
243	新城馬口沢線	奥州市前沢新城 ～奥州市前沢馬口沢	4,055.8	4,055.8	100.0	4,055.8	100.0	S48.9.1
244	金田一温泉線	二戸市金田一温泉 ～二戸市金田一	1,726.8	1,488.8	86.2	1,726.8	100.0	S49.3.19
245	南笹間黒沢尻線	花巻市南笹間 ～北上市黒沢尻町	7,327.7	7,245.2	98.9	7,327.7	100.0	S49.3.19
246	世田米矢作線	気仙郡住田町世田米 ～陸前高田市矢作町	17,755.8	3,457.0	19.5	3,369.4	19.0	S49.3.19
247	角ノ浜玉川線	九戸郡洋野町種市第40地割 ～九戸郡洋野町種市第13地割	8,764.9	8,764.9	100.0	8,764.9	100.0	S49.3.19
248	浄土ヶ浜線	宮古市浄土ヶ浜～宮古市楯ヶ崎	1,681.5	1,681.5	100.0	1,681.5	100.0	S49.5.31
249	桜峠平田線	釜石市唐丹町桜峠～釜石市平田	18,084.5	11,265.0	62.3	12,484.5	69.0	S49.6.21
250	吉浜上荒川線	大船渡市三陸町吉浜 ～釜石市唐丹町上荒川	18,559.9	7,997.1	43.1	11,002.6	59.3	S49.6.21
251	玉里水沢線	奥州市江刺玉里 ～奥州市水沢佐倉河	12,260.5	12,260.5	100.0	12,260.5	100.0	S49.6.21
252	清水野村崎野線	花巻市横志田 ～北上市飯豊町村崎野	10,281.4	10,281.4	100.0	10,281.4	100.0	S49.7.16
253	元木江刈内線	岩手郡葛巻町葛巻 ～岩手郡岩手町江刈内	16,872.7	13,621.9	80.7	13,644.5	80.9	S49.10.29
254	相去飯豊線	北上市相去町～北上市飯豊町	9,001.3	9,001.3	100.0	9,001.3	100.0	S50.1.14
255	広瀬三ヶ尻線	奥州市江刺広瀬 ～胆沢郡金ヶ崎町三ヶ尻	9,680.4	9,680.4	100.0	9,680.4	100.0	S50.8.1
256	野々上下斗米線	二戸市野々上～二戸市下斗米	3,942.9	3,632.3	92.1	3,632.3	92.1	S50.8.1
257	岩手大更線	岩手郡岩手町～八幡平市大更	9,067.0	8,988.2	99.1	8,988.2	99.1	S50.8.1
258	繫温泉線	盛岡市繫温泉～盛岡市繫	2,850.4	2,850.4	100.0	2,850.4	100.0	S51.3.16
259	崎山宮古線	宮古市崎山～宮古市宮古	6,738.9	6,289.2	93.3	6,738.9	100.0	S51.3.16
260	一関平泉線	一関市～西磐井郡平泉町	6,032.4	6,032.4	100.0	6,032.4	100.0	S51.3.30
261	中里堀切線	一関市舞川字中里 ～一関市舞川字堀切	3,528.5	3,528.5	100.0	3,528.5	100.0	H26.4.1
262	沖田田原線	一関市大東町沖田 ～奥州市江刺田原	21,057.0	3,997.7	19.0	10,617.0	50.4	S52.3.1
263	折壁大原線	一関市室根町折壁 ～一関市大東町大原	18,800.2	6,146.7	32.7	5,918.5	31.5	S52.3.1
264	二戸軽米線	二戸市～九戸郡軽米町	21,574.0	14,525.8	67.3	18,813.0	87.2	S52.3.1
265	中寺林犬淵線	花巻市石鳥谷町中寺林 ～紫波郡紫波町犬淵	5,198.6	5,198.6	100.0	5,198.6	100.0	S52.3.1
266	国見温泉線	岩手郡雫石町国見温泉 ～岩手郡雫石町橋場	7,370.4	7,370.4	100.0	7,370.4	100.0	S52.3.1

(単位:m・%)

番号	路線名	起点～終点	実延長	改良		舗装		認定 年月日
				延長	率	延長	率	
267	松川千厩線	一関市東山町松川 ～一関市千厩町	10,798.3	10,798.3	100.0	10,798.3	100.0	S54.3.6
268	野田長内線	九戸郡野田村 ～久慈市長内町	15,491.2	8,844.3	57.1	8,835.4	57.0	S56.3.31
269	明戸種市線	九戸郡洋野町大野 ～九戸郡洋野町種市第18地割	16,137.6	16,137.6	100.0	16,137.6	100.0	S56.3.31
270	西根佐倉河線	胆沢郡金ヶ崎町大字西根 ～奥州市水沢佐倉河	4,958.9	4,958.9	100.0	4,958.9	100.0	S56.8.18
271	姉帯戸田線	二戸郡一戸町姉帯 ～九戸郡九戸村戸田	16,779.8	9,731.7	58.0	7,391.0	44.0	S57.3.23
272	戸田荷軽部線	九戸郡九戸村戸田 ～久慈市山形町荷軽部	13,571.3	13,211.3	97.3	12,562.7	92.6	S57.3.23
273	安家玉川線	下閉伊郡岩泉町大字安家 ～九戸郡野田村大字玉川	14,088.7	12,982.4	92.1	12,987.9	92.2	S57.6.4
274	二戸一戸線	二戸市～二戸郡一戸町	13,003.3	13,003.3	100.0	13,003.3	100.0	S58.4.1
275	碁石海岸線	大船渡市碁石海岸 ～大船渡市末崎町	6,968.5	6,968.5	100.0	6,968.5	100.0	S61.8.8
277	宮古港線	宮古港～宮古市大字千徳	6,379.8	6,379.8	100.0	6,379.8	100.0	S63.5.24
278	鶺鴒安達菓子線	滝沢市鶺鴒安達～滝沢市菓子	11,604.5	11,604.5	100.0	11,604.5	100.0	H元. 9.19
279	侍浜夏井線	久慈市侍浜町～久慈市夏井町	12,562.3	12,535.1	99.8	12,562.3	100.0	H4.3.24
280	大槌小鎚線	上閉伊郡大槌町大槌第27地割字大安渡 ～上閉伊郡大槌町小鎚第27地割字花輪田	1,876.8	1,876.8	100.0	1,876.8	100.0	H4.3.24
281	矢巾西安庭線	紫波郡矢巾町 ～岩手郡雫石町西安庭	13,190.2	13,190.2	100.0	13,190.2	100.0	H6.3.15
282	東山薄衣線	一関市東山町 ～一関市川崎町薄衣	11,760.5	11,415.4	97.1	11,760.5	100.0	H6.3.15
283	衣川前沢線	奥州市衣川～奥州市前沢	6,073.0	6,073.0	100.0	6,073.0	100.0	H6.3.15
284	花巻田瀬線	花巻市～花巻市東和町田瀬	18,114.7	18,114.7	100.0	18,114.7	100.0	H6.3.15
285	盛岡石鳥谷線	盛岡市～花巻市石鳥谷町	12,741.1	12,741.1	100.0	12,741.1	100.0	H7.3.17
286	東和花巻温泉線	花巻市東和町～花巻市花巻温泉	14,689.9	14,689.9	100.0	14,689.9	100.0	H7.3.17
287	口内伊手線	北上市口内町～奥州市江刺伊手	25,015.4	25,015.4	100.0	25,015.4	100.0	H7.3.17
288	北上水沢線	H28.3.31路線廃止	0.0	0.0		0.0		
289	柴宿横沢線	一関市東山町長坂 ～一関市東山町田河津	4,886.6	4,886.6	100.0	4,886.6	100.0	H7.3.17
290	宮古山田線	宮古市～下閉井郡山田町	9,981.3	8,905.2	89.2	9,981.3	100.0	H7.3.17
291	小本港線	小本港～下閉井郡岩泉町小本	593.6	593.6	100.0	593.6	100.0	H7.3.17
292	大野山形線	九戸郡洋野町大野 ～久慈市山形町	16,289.8	16,289.8	100.0	16,289.8	100.0	H7.3.17
293	本宮長田町線	盛岡市本宮～盛岡市長田町	2,691.8	2,691.8	100.0	2,691.8	100.0	H9.1.24
294	東宮野目二枚橋線	花巻市東宮野目 ～花巻市石鳥谷町南寺林	3,548.5	3,548.5	100.0	3,548.5	100.0	H10.4.14

(単位:m・%)

番号	路線名	起点～終点	実延長	改良		舗装		認定 年月日
				延長	率	延長	率	
295	藤沢大籠線	一関市藤沢町 ～一関市藤沢町大籠	11,211.5	11,211.5	100.0	11,211.5	100.0	S47.3.17
296	花巻空港インター線	花巻市下似内～花巻空港インター	514.0	514.0	100.0	514.0	100.0	H14.4.12
297	花巻停車場花巻温泉郷線	花巻停車場～花巻市花巻温泉郷	10,594.5	10,047.4	94.8	10,115.3	95.5	H27.4.1
298	山の神西宮野目線	花巻市山の神～花巻市西宮野目	5,764.5	5,764.5	100.0	5,764.5	100.0	H27.4.1
299	花巻南インター線	花巻南インター～花巻上根子	585.6	585.6	100.0	585.6	100.0	H27.4.1
300	三日町瀬原線	平泉字三日町～平泉字瀬原	4,994.3	4,994.3	100.0	4,994.3	100.0	H27.4.1
301	渋民田頭線	盛岡市渋民～八幡平市田頭	15,315.7	15,315.7	100.0	15,315.7	100.0	H28.3.29
302	前沢北上線	奥州市前沢～北上市	32,613.6	32,613.6	100.0	32,613.6	100.0	H28.4.1
318	八幡平公園線	秋田県仙北市田沢湖 ～八幡平市松尾寄木	16,197.5	16,197.5	100.0	16,197.5	100.0	H7.3.17
501	北上花巻温泉自転車道線	北上市黒沢尻町 ～花巻市花巻温泉	25,314.0	25,314.0	100.0	628.3	2.5	S49.3.19
502	盛岡矢巾自転車道線	盛岡市～紫波郡矢巾町	14,286.6	14,286.6	100.0	1,104.3	7.7	S58.9.24
503	遠野東和自転車道線	遠野市～花巻市東和町	20,115.1	20,115.1	100.0	1,661.9	8.3	H4.7.10
一般県道195路線合計			1,664,476.1	1,361,763.3	81.8	1,328,471.9	79.8	

23 県管理道路の除雪状況（令和5年度分）

（単位：km・％）

区 分		実延長 (A)	雪寒指定 延 長 (B)	構成比 (B)/(A)	除雪延長 (C)	構成比 (C)/(A)	冬期通行止め (D)=(A)-(C)	構成比 (D)/(A)
一般国道		1,258.2	1,230.1	97.8	1,217.0	96.7	41.2	3.3
県 道		2,969.8	2,480.0	83.5	2,645.7	89.1	324.1	10.9
内 訳	主要地方道	1,325.2	1,113.7	84.0	1,215.1	91.7	110.1	8.3
	一般県道	1,644.6	1,366.3	83.1	1,430.6	87.0	214.0	13.0
合 計		4,228.0	3,710.1	87.8	3,862.7	91.4	365.3	8.6

※令和5年度除雪事業計画書による。

24 県管理道路関係施設一覧

(1) 道路現況

令和4.4.1現在

道路種別	路線数	実延長(km)	橋梁数※	トンネル数※	歩道延長		立体横断施設		植樹施設延長(km)	
					歩道(km)	歩道橋	地下歩道	列状	帯状	
一般国道	16	1,239.0	1,038	119	835.4	5	2	66.6	7.7	
主要地方道	49	1,320.3	813	54	642.0	6	2	47.9	14.9	
一般県道	190	1,644.7	939	15	651.7	5	3	56.3	30.5	
合計	255	4,204.0	2,790	188	2,129.1	16	7	170.8	53.1	

※独立専用自転車歩行者道路含む。

※橋梁数及びトンネル数は令和5年4月1日現在。

(2) 県管理の主なトンネルと橋梁 (R4.4.1現在 単位:m)

トンネルの延長ベスト30

順位	路線名	トンネル名	延長
1	国 106号	新区界トンネル	4,998.0
2	国 106号	平津戸トンネル	3,159.0
3	国 455号	早坂トンネル	3,115.0
4	国 340号	押角トンネル	3,094.0
5	国 106号	手代森トンネル	2,625.0
6	国 283号	仙人トンネル	2,500.0
7	国 106号	古田トンネル	2,050.0
8	一 矢巾西安庭線	南昌第一トンネル	2,005.0
9	国 340号	赤羽根トンネル	1,998.0
10	国 106号	ひきめトンネル	1,885.0
11	国 340号	立丸第一トンネル	1,839.0
12	国 106号	川井第2トンネル	1,782.0
13	国 106号	茂市トンネル	1,774.0
14	主 花巻大曲線	小倉山トンネル	1,765.0
15	国 106号	川井第1トンネル	1,764.0
16	国 106号	築川トンネル	1,576.0
17	国 106号	煙突山トンネル	1,554.0
18	国 106号	片巢トンネル	1,493.0
19	主 盛岡大迫東和線	根田茂トンネル	1,466.0
20	主 盛岡横手線	山伏トンネル	1,282.0
21	国 281号	案内トンネル	1,150.0
22	主 二戸九戸線	折爪トンネル	1,137.0
23	国 106号	小山田西トンネル	1,100.0
24	国 106号	与部沢トンネル	1,039.0
25	国 107号	梁川口内トンネル	1,022.0
26	国 106号	下達曾部トンネル	997.0
27	国 396号	小峠トンネル	995.0
28	主 戸呂町軽米線	大宮沢トンネル	978.0
29	国 455号	北山トンネル(下り線)	950.5
30	国 455号	北山トンネル(上り線)	923.5

橋梁の延長ベスト30

順位	路線名	橋梁名	延長
1	国 343号	藤橋	705.0
2	主 一関北上線	柵の瀬橋	693.0
3	一 繫温泉線	繫大橋	629.0
4	一 相川平泉線	高館橋	625.0
5	国 397号	新小谷木橋	597.0
6	一 広瀬三ヶ尻線	江崎大橋	586.2
7	一 相去飯豊線	九年大橋	530.0
8	主 水沢米里線	桜木橋	519.7
9	主 北上東和線	平成大橋	516.5
10	一 長坂東稲前沢線	赤生津橋	513.6
11	一 長坂東稲前沢線	箱石橋	512.0
12	一 江刺金ヶ崎線	金ヶ崎橋	510.0
13	一 玉里水沢線	四丑橋	495.3
14	一 本宮長田町線	杜の大橋	494.0
15	主 盛岡和賀線	太田橋	493.1
16	一 前沢東山線	大曲橋	488.0
17	国 284号	北上大橋	482.0
18	一 前沢北上線	和賀新橋	476.0
19	主 花巻大曲線	朝日大橋	475.9
20	主 一関大東線	東大橋	450.1
21	主 一関大東線	千歳橋	434.0
22	国 106号	宮古西大橋	430.5
23	主 上米内湯沢線	都南大橋	416.5
24	国 106号	級沢橋	385.0
25	一 東和花巻温泉線	花巻大橋	372.0
26	一 東和花巻温泉線	宮野目跨線橋	365.6
27	一 大ヶ生徳田線	徳田橋	361.0
28	一 盛岡矢巾自転車道線	徳田橋自転車道橋	361.0
29	国 107号	日高見橋	355.0
30	国 106号	川目橋	354.0

(3) 排水施設設置箇所(令和5.4.1現在)

路線名	設置箇所
主 盛岡環状線	西仙北JRアンダーパス
主 紫波インター線	北日詰JRアンダーパス
主 盛岡大迫東和線	花巻市東和町土沢
主 花巻平泉線	花巻市二枚橋
一 石鳥谷大迫線	花巻市石鳥谷町末好地
主 一関停車場線	一関市駅前
主 一関大東線	一関市中里
国 106号	宮古市新川町
計	8箇所

(4) 道の駅(令和5.4.1現在)

路線名		設置箇所
国 106号	H5	区界高原
国 395号	H6	おおの
国 397号	H6	種山ヶ原
国 455号	H6	いわいずみ
国 343号	H8	みずさわ
国 282号	H8	にしね
国 281号	H10	白樺の里やまがた
国 283号	H10	みやもり
国 396号	H10	紫波
主 紫波江繋線	H10	はやちね
国 283号	H11	遠野風の丘
国 281号	H12	くずまき高原
国 107号	H12	錦秋湖
国 342号	H13	厳美溪
主 軽米九戸線	H13	おりつめ
主 北上東和線	H13	とうわ
国 284号	H14	かわさき
国 106号	H16	やまびこ館
国 455号	H19	三田貝分校
国 281号	H20	くじ
国 283号	H27	釜石仙人峠
国 284号	H30	むろね
主 盛岡和賀線	R2	はなまき西南
村 駅前1号線	R3	青の国ふだい
計		24箇所

(5) 路面監視装置設置箇所(令和5.4.1現在)

振興局等	路線名	箇所	振興局等	路線名	箇所	振興局等	路線名	箇所	
盛岡	国 106号(自専道)	築川トンネル	盛岡	主 盛岡横手線	山伏峠	盛岡	国 106号(自専道)	田鎖	
	国 106号(自専道)	新区界トンネル		主 盛岡横手線	川舟		国 106号	大峠	
	国 455号	外山		主 北上東和線	臥牛		国 106号	区界峠	
	一 網張温泉線	相ノ沢		一 夏油温泉江釣子線	内鱒沢		国 106号	鈴久名	
岩手	一 零石東八幡平線	長山	岩手	国 107号	大幡	岩手	国 340号	小国	
	国 281号	大坊峠		国 343号	正法寺		国 340号	押角峠	
	国 282号	貝梨峠		国 397号	古歌葉		主 大槌小国線	土坂峠	
	国 282号	兄畑		国 397号	石淵		主 重茂半島線	熊の平	
	国 282号	竜ヶ森松尾		国 456号	根木町		主 重茂半島線	石浜	
	国 282号	竜ヶ森安代		主 花巻平泉線	和光		国 340号	国境峠	
	国 340号	大峠		主 栗駒平泉線	餅転		国 455号	早坂トンネル(岩泉側)	
主 大更八幡平線	緑ヶ丘	一 前沢東山線	生母	国 455号	早坂トンネル(盛岡側)				
花巻	主 大更八幡平線	見返峠	一 関	国 342号	真湯	花巻	国 281号	平庭峠	
	国 283号	安俵	千厩	主 一関大東線	新狭山		国 395号	赤石峠	
	国 283号	高松		国 343号	笹ノ田峠		主 一戸山形線	木藤古	
	主 花巻大曲線	鉛		主 江刺室根線	越路峠		主 久慈岩泉線	大月峠	
北上	主 盛岡和賀線	二枚橋	北上	国 107号	荷沢峠	北上	主 八戸大野線	万谷	
	主 盛岡大迫東和線	古田峠		大船渡	国 340号		赤羽根峠	主 軽米種市線	ノウケ峠
	国 107号	当楽		国 397号	種山峠		主 野田山形線	卯坂峠	
	国 107号	巢郷		国 283号	下鱒沢		主 戸呂町軽米線	五枚橋峠	
	国 107号	湯田IC		国 283号	足ヶ瀬		国 340号	尾田	
	国 107号	大石		国 340号	立丸峠		国 395号	猿越峠	
	国 107号	百間平		国 396号	内楽木峠		主 二戸五日市線	下藤	
	国 107号	仮橋大石		国 396号	小峠		主 二戸五日市線	似鳥	
	一 北上西インター線	北上西IC		一 土淵達曾部	馬越		主 二戸九戸線	小峠	
	一 錦秋湖停車場線	天ヶ瀬橋		沿岸	国 283号		仙人トンネル	主 二戸田子線	切明畑
			主 釜石遠野線	笛吹峠					

(6) その他施設(令和5.4.1現在)

ア	チェーン着脱場	93箇所	カ	消雪工	
イ	スノーシェッド	2,433m		車道	5,629m
ウ	スノーシェルター	6,945m	キ	歩道	22,642m
エ	防雪柵	64,369m		道路情報板	185箇所
オ	流雪溝	24,968m	ク	電線共同溝	34箇所

(余白)

4 港 湾 関 係

25	港湾の現況	60
26	港湾別入港船舶の状況	62
27	港湾別取扱貨物量の状況	64
28	港湾事業投資額の状況	66

25 港湾の現況（令和5年4月1日現在）

区分	港湾法 指定日	種別	所在地	港湾区域	最大接岸 能力	管理者
宮古港	昭26.1.19 重要港湾	重要港湾	宮古市	御台場東端(北緯39度38分45秒、東経141度59分8秒)から90度200メートルの地点まで引いた線、同地点から180度2,400メートルの地点まで引いた線、同地点から218度4,350メートルの地点まで引いた線、同地点から307度に引いた線及び陸岸に囲まれた海面並びに閉伊川宮古橋下流の河川水面。	3万D/W級 (水深12m) (公共)	岩手県
釜石港	昭26.9.22 重要港湾	重要港湾	釜石市	馬田ヶ崎灯台(北緯39度15分54秒、東経141度55分54秒)から142度に引いた線及び陸岸により囲まれた海面並びに矢の浦橋下流の甲子川水面。ただし、漁港漁場整備法(昭和25年法律第137号)の規定により指定された平田漁港及び白浜漁港の区域を除く。	1万8千D/W級 (水深11m) (公共) 6万D/W級 (水深14m) (専用)	岩手県
大船渡港	昭34.6.11 重要港湾	重要港湾	大船渡市	コオリ崎灯台(北緯39度53秒、東経141度45分42秒)から碁石崎灯台(北緯38度59分、東経141度44分42秒)まで引いた線及び陸岸により囲まれた海面並びに盛川川口橋下流の河川水面。ただし、漁港漁場整備法の規定により指定された大船渡漁港、蛸の浦漁港及び長崎漁港の区域を除く。	4万D/W級 (水深13m) (公共) 1万D/W級 (水深9.5m) (専用)	岩手県
久慈港	昭50.4.22 重要港湾	重要港湾	久慈市	牛島三角点(63メートル)(北緯40度12分56秒、東経141度50分17秒)から315度に引いた線、同三角点から90度1,300メートルの地点まで引いた線、同地点から180度4,500メートルの地点まで引いた線、同地点から270度に引いた線及び陸岸により囲まれた海面。ただし、漁港漁場整備法の規定により指定された久慈湊漁港および舟渡漁港の区域を除く。	1万2千D/W級 (水深10m) (公共)	岩手県

港湾の現況(つづき)

区分	港湾法 指定日	種別	所在地	港湾区域	最大接岸 能力	管理者
八木港	昭 28.3.2 地方港湾	地方港湾	洋野町	八木港導灯(前灯)(北緯 40 度 20 分 36 秒、東経 141 度 46 分 3 秒)から 339 度 3 分 55 秒 198 メートルの八木港基準点(北緯 40 度 20 分 42 秒、東経 141 度 46 分)を中心として半径 900 メートルの半径を有する円内の海面。	3 百 G/T 級 (水深 5.5m) (公共)	岩手県
小本港	昭 59.12.21 地方港湾	地方港湾	岩泉町	小本灯台(75.67 メートル)(北緯 39 度 50 分 14 秒 8、東経 141 度 58 分 54 秒)から 344 度 1,319 メートルの地点から 109 度 780 メートルの地点まで引いた線、同地点から 180 度 570 メートルの地点まで引いた線、同地点から 270 度に引いた線及び陸岸により囲まれた海面。ただし、漁港漁場整備法の規定により指定された小本漁港の区域を除く。	2 千 D/W 級 (水深 5.5m) (公共)	岩手県

26 港湾別入港船舶の状況

区 分		外 航 商 船				内 航 商 船			
港 名	年					500総トン以上		5総トン以上 500総トン未満	
		隻 数	総トン数	隻 数	総トン数	隻 数	総トン数	隻 数	総トン数
宮 古	H30	5,018	1,987,920	23	113,588	81	77,586	1,640	261,793
	R1	5,071	3,239,200	26	247,953	111	443,306	1,662	261,374
	2	4,291	799,776	14	64,084	74	65,735	1,149	156,971
	3	2,967	323,600	14	52,154	29	26,944	84	25,404
	4	2,886	387,442	17	134,815	15	60,193	245	33,528
釜 石	H30	2,956	2,550,370	83	1,600,869	538	632,179	470	234,010
	R1	2,618	2,542,662	79	1,728,620	397	538,210	438	217,733
	2	2,171	2,146,949	47	1,229,963	327	622,594	371	184,403
	3	2,308	2,738,273	86	1,982,960	305	472,881	467	232,913
	4	2,125	2,894,896	92	2,194,994	296	457,518	400	198,989
大 船 渡	H30	8,082	2,243,317	30	246,867	366	1,656,575	450	152,253
	R1	8,414	2,796,954	33	325,787	480	2,110,310	441	150,330
	2	6,808	2,711,071	54	563,845	419	1,861,719	422	137,337
	3	6,917	2,618,332	49	523,281	412	1,803,041	441	167,779
	4	6,766	2,478,344	61	635,401	366	1,567,423	413	160,003
久 慈	H30	2,793	290,309	4	42,630	126	83,835	168	82,349
	R1	2,779	345,426	2	22,953	142	172,545	163	80,479
	2	3,249	300,809	5	47,354	141	108,981	149	72,925
	3	1,969	252,248	9	62,972	93	73,717	141	68,330
	4	2,070	205,650	8	74,657	50	37,658	130	61,553
八 木	H30	1,849	53,593						
	R1	2,082	18,201						
	2	2,257	48,509						
	3	1,885	16,350						
	4	1,615	14,130						
小 本	H30	123	143,854			5	3,691	30	14,903
	R1	78	98,432					16	7,912
	2	154	216,160					6	2,975
	3	173	225,792					8	3,992
	4	66	84,611			5	5,117	6	2,994

内航自航		漁船		避難船		その他	
隻数	総トン数	隻数	総トン数	隻数	総トン数	隻数	総トン数
188	1,316,940	2,983	136,888	1	749	102	80,376
338	2,367,690	2,853	130,907	3	1,762	78	47,582
44	308,220	2,921	126,787	4	2,115	85	75,864
		2,729	126,344	2	4,260	109	88,494
		2,546	123,414	4	5,543	59	29,949
		1,831	63,282			34	20,030
		1,662	36,007			42	22,092
		1,384	42,922			42	67,067
		1,411	29,034			39	20,485
		1,301	24,459			36	18,936
		7,147	126,157			89	61,365
		7,340	122,876			120	87,651
		5,874	127,927			39	20,243
		5,966	88,104			49	36,127
		5,875	91,021			51	24,496
		2,549	36,407			36	45,088
		2,416	36,968			56	32,481
		2,933	47,099			21	24,450
		1,711	26,229			15	21,000
		1,880	28,982			2	2,800
		1,813	15,963			36	37,630
		2,082	18,201				
		2,201	20,565			56	27,944
		1,885	16,350				
		1,615	14,130				
						88	125,260
						62	90,520
						148	213,185
						165	221,800
						55	76,500

27 港湾別取扱貨物量の状況

区 分		宮 古 港					釜 石 港				
		計	内 貿		外 貿		計	内 貿		外 貿	
			出	入	出	入		出	入	出	入
平成 30年	計	730	98	581	0	51	2,154	269	1,422	86	377
	農 水 産 品	21		21			118	6	30	3	79
	林 産 品	23		1		22	1			1	
	鉱 産 品	441	1	417		23	793		501		292
	金属機械工業品	5		2		3	836	251	508	74	3
	化学工業品	28	9	16		3	333		332		1
	そ の 他	212	88	124			73	12	51	8	2
令和 元年	計	1,110	308	741	0	61	1,819	236	1,083	57	443
	農 水 産 品	22		22			162	6	36	4	116
	林 産 品	15		2		13	0	0			
	鉱 産 品	525		490		35	573	1	257		315
	金属機械工業品	6		3		3	690	220	424	45	1
	化学工業品	38	9	19		10	307		306	0	1
	そ の 他	504	299	205			87	9	60	8	10
令和 2年	計	418	53	314	0	52	1,553	168	837	26	522
	農 水 産 品	19		19			177	6	20	5	146
	林 産 品	9		1		8	1			1	
	鉱 産 品	262		223		39	501	1	137		363
	金属機械工業品	0					493	154	325	13	1
	化学工業品	33	13	16		4	303		302		1
	そ の 他	93	40	53			75	6	52	6	11
令和 3年	計	162	12	105	0	45	1,683	253	857	73	500
	農 水 産 品	24		24			159	2	36	5	116
	林 産 品	6				6	1			1	
	鉱 産 品	100	2	59		39	407		71		336
	金属機械工業品	1		1			735	243	435	56	1
	化学工業品	25	10	15			326		287		39
	そ の 他	6		6			55	8	28	11	8
令和 4年	計	183	34	74	0	75	1,548	218	791	79	460
	農 水 産 品	21		21			191	3	53	4	131
	林 産 品	1				1	1			1	
	鉱 産 品	80	1	29		50	744	2	372	53	317
	金属機械工業品	0					271	201	69		1
	化学工業品	79	31	24		24	287		282		5
	そ の 他	2	2				54	12	15	21	6

(単位:千トン)

大 船 渡 港					久 慈 港					八 木 港			小 本 港		
計	内 貿		外 貿		計	内 貿		外 貿		計	内 貿		計	内 貿	
	出	入	出	入		出	入	出	入		出	入		出	入
2,527	1,614	641	4	268	429	244	146	0	39	2	2	0	127	73	54
1	1				7		7			1	1		0		
9	2	3	4		79	39	1		39	0			1	1	
337		76		261	229	129	100			0			54		54
4		2		2	77	39	38			0			0		
1,865	1,603	257		5	34	34				0			72	72	
311	8	303			3	3				1	1		0		
2,872	1,824	695	4	349	469	251	186	0	32	2	2		76	50	26
1	1				7	0	7			1	1		50	50	
78		4	4	70	63	31			32	0			26		26
344		69		275	299	157	142			0			0		
7	2	1		4	72	38	34			0			0		
2,077	1,804	273			24	21	3			0			0		
365	17	348			4	4				1	1		0		
2,957	1,765	605	4	583	484	233	226	0	25	96	2	95	125	113	12
0					6		6			1	1		0		
359	2	6	4	347	59	34	3		22	0			0		
521	16	269		236	229	158	71			95		95	13	2	11
2	2				39	22	15		2	0			1		1
1,816	1,729	87			15	15	0			0			112	112	
260	17	243			136	5	131			1	1		0		
2,709	1,534	605	7	563	409	192	178	7	32	2	2	0	109	109	0
0					5		5			1	1		0		
362	3	4	7	348	70	31		7	32	0			0		
458	4	239		215	199	141	58			0			10	10	
0					15	5	10			0			0		
1,632	1,508	124			15	14	1			0			97	97	
257	19	238			105	1	104			1	1		2	2	
2,616	1,442	567	6	601	255	193	32	3	27	1	1	0	70	70	0
385			6	379	6		3	3		0			0		
5	1	4			47	26			21	0			0		
453		246		207	4		4			0			13	13	
15				15	192	164	22		6	0			0		
1,533	1,430	103			2	2				0			52	52	
225	11	214			4	1	3			1	1		5	5	

28 港湾事業投資額の状況

(単位:百万円)

区 分	平成30年度	令和元年度	令和2年度	令和3年度	令和4年度
1 普通建設事業	6,360	7,044	5,427	3,003	2,019
(1) 補助事業	2,873	1,449	2,804	901	422
港湾改修	1,212	1,292	1,892	386	0
港湾施設改良	1,661	157	912	515	422
(2) 単独事業	664	567	550	463	91
港湾施設整備(特別会計)	664	567	550	463	91
工業用地造成(特別会計)	0	0	0	0	0
県単港湾改修	0	0	0	0	0
(3) 国直轄事業負担金	2,823	5,028	2,073	1,639	1,506
直轄港湾事業費負担金 〔※事業費ベース〕	2,823	5,028	2,073	1,639	1,506

5 空 港 関 係

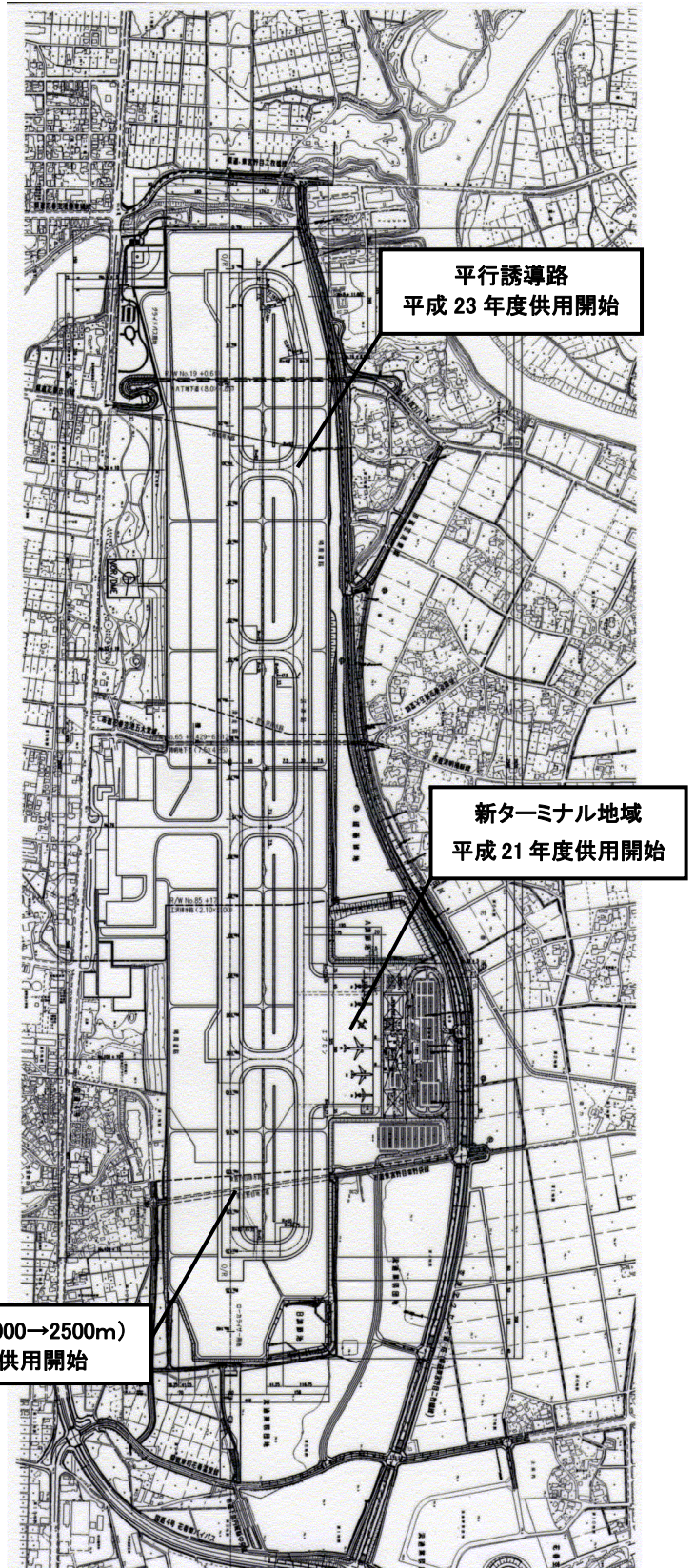
29	花巻空港位置略図	68
(1)	位置略図	68
(2)	見取略図	68
30	花巻空港の位置等	69
31	花巻空港の沿革	69
32	花巻空港の現況	70
(1)	空港の規模	70
(2)	航空保安施設	70
33	花巻空港整備事業費の状況	71
34	花巻空港利用者数の推移・累計利用者数	72

29 花巻空港位置略図

(1)位置略図



(2)見取略図



30 花巻空港の位置等

岩手県における空港数	1箇所	名称	花巻空港
		種類	陸上飛行場地方管理空港
		着陸帯等級	B級
		管理者	岩手県知事
		所在地	岩手県花巻市葛地内ほか
		標点位置	北緯39° -25' -43" 東経141° -08' -07"
			標高89.7m
		所要時間	至札幌 55分 至名古屋 1時間10分
			至大阪 1時間20分 至神戸 1時間20分
			至福岡 1時間55分
			至台北 3時間35分 ~ 4時間10分
			至上海 2時間55分 ~ 3時間50分

31 花巻空港の沿革（昭和58年以降）

年 月 日	事 項
昭和58年3月1日	新滑走路2,000m供用開始ジェット機就航（東京便）
昭和58年4月1日	花巻～札幌便ジェット機就航
昭和58年7月23日	花巻空港運用時間延長
昭和58年11月1日	花巻～大阪便ジェット機就航
昭和60年6月10日	花巻～名古屋便ジェット機就航
昭和60年7月1日	花巻～東京便休止
平成元年5月29日	航空灯火変更許可
平成2年3月10日	PAPI供用開始
平成4年11月17日	部内に花巻空港整備基本計画策定委員会を設置
平成4年11月17日	庁内に花巻空港整備対策検討委員会を設置
平成4年11月20日	滑走路嵩上工事に伴う飛行場施設変更許可
平成4年11月24日	滑走路嵩上工事に伴う航空灯火変更許可
平成5年6月4日	乗降客400万人達成
平成6年9月4日	花巻～関西定期便就航
平成7年4月1日	滑走路嵩上工事完了に伴う滑走路供用開始
平成7年4月25日	花巻～大阪線に中型機A300就航
平成7年10月23日	乗降客500万人達成
平成8年6月1日	花巻～福岡定期便就航（月・水・土運航）
平成8年9月1日	花巻～関西便休止
平成9年9月28日	乗降客600万人達成
平成9年11月1日	花巻～沖縄便開設（季節運航）
平成9年12月27日	花巻～新潟定期便就航（土曜日除く）
平成10年4月1日	花巻空港建設事務所設置
平成11年8月25日	乗降客700万人達成
平成11年11月26日	滑走路2,500m延長工事に伴う飛行場施設変更許可
平成13年3月31日	花巻～新潟便廃止
平成13年8月9日	乗降客800万人達成
平成15年6月1日	花巻～大阪線に小型機CRJ200就航
平成15年6月21日	乗降客900万人達成
平成17年3月17日	滑走路2,500m供用開始
平成17年7月3日	乗降客1,000万人達成
平成18年4月1日	花巻～関西定期便就航
平成19年10月1日	花巻～福岡便休止
平成21年2月1日	花巻～関西便休止
平成21年3月1日	花巻～沖縄便休止
平成21年4月9日	花巻空港新ターミナル地域（ターミナル施設、エプロン等）供用開始
平成22年5月6日	花巻～名古屋（中部国際）便休止
平成23年5月21日	花巻～名古屋（小牧）便就航（FDA）
平成23年7月28日	平行誘導路供用開始、国際線チェックイン施設（ターミナル増築）供用開始
平成24年3月25日	花巻～福岡定期便再開（JAL）
平成28年4月1日	花巻空港ターミナルビル増改築施設供用開始
平成30年7月14日	乗客1,500万人達成
平成30年8月1日	花巻～台北線（台湾）就航（水・土曜日）
平成31年1月30日	花巻～上海線（中国）就航（水・土曜日）
令和元年7月1日	税関空港指定
令和元年12月20日	新給油施設供用開始
令和2年3月17日	出入国港指定
令和3年3月28日	花巻～神戸線定期便就航（FDA）
令和5年5月10日	花巻～台北線（台湾）再開（水・土曜日）

32 花巻空港の現況

(1) 空港の規模

名称	規模			
着陸帯	長さ	2,620m	幅	300m (播芝)
滑走路	長さ	2,500m	幅	45m (アスファルト舗装)
誘導路	長さ	2,910m	幅	30m,34m,23m,28.5m (")
エプロン	81,093㎡ (大型ジェット機用1バース、中型ジェット機用1バース、小型ジェット機用2バース、プロペラ機用1バース、小型機用19バース) (コンクリート舗装、アスファルト舗装)			
駐車場	面積	17,225㎡ (普通車1,150台収容(内身障者用12台))		
庁舎管制塔	鉄筋コンクリート造	1,390㎡ (地上3階建1部5階建)	国土交通省所有	
ターミナルビル	鉄骨造	7,510㎡ (地上2階建(一部3階)) 岩手県空港ターミナルビル(株)所有		
	鉄骨造	2,170㎡ (地上1階建) 岩手県所有		

(2) 航空保安施設

	名称	数量	内容	所有者	
照明施設	飛行場灯台	回転式	1 基		岩手県
	進入灯	EHU-31型	212 灯	{ 20 側 161 灯 02 側 51 灯 20 側 5 灯 20 側 29 灯	〃
		FHU-31型	5 灯		〃
		FX-AV型	29 灯		〃
	進入角指示灯	P型	8 灯	20 側 4 灯 02 側 4 灯	〃
	進入灯台	E-5型	2 基	02 側 2 基	〃
	滑走路灯	EHB-35型	67 灯		〃
		FHB-36Ⅱ型	15 灯		〃
	滑走路末端灯	EHB-34型	4 灯	{ 02 側 2 灯 20 側 2 灯 02 側 16 灯 20 側 16 灯	〃
		FHB-33/34型	32 灯		〃
	滑走路末端補助灯	EHU-31型	10 灯	20 側 10 灯	〃
	滑走路中心線灯	FMB-37Ⅱ型	83 灯		〃
	接地帯灯	FMU-38Ⅱ型	90 灯	20 側 90 灯	〃
	滑走路距離灯	G-2-2型	14 基		〃
	過走帯灯	EHU-38型	10 灯	02 側 5 灯	〃
				20 側 5 灯	〃
	誘導路灯	M-1型	43 灯		〃
		ELO-38型	36 灯		〃
		ELO-38D型	171 灯		〃
		T-5型	22 灯		〃
T-2型		20 灯		〃	
誘導案内灯	T-7V型(両面)	2 灯		〃	
	T-7V型(片面)	3 灯		〃	
誘導路中心線灯	FLB-9B型	20 灯		〃	
	FLB-9CⅡ型	67 灯		〃	
	LB1-81D型	110 灯		〃	
	LB1-82D型	57 灯		〃	
滑走路警戒灯	EHG型	10 灯		〃	
風向灯	2B型	2 基	20 側 1 基	〃	
			02 側 1 基	〃	
エプロン照明灯		13 基	エプロン 6 基	〃	
			ウエストエプロン 7 基	〃	
航空障害灯	OM-3A型	18 基		〃	
	OM-6型	1 基		〃	
	FX-7-20K	2 基		〃	
航空保安無線施設等	VOR(超短波全方向式無線標識施設)		1 基	国土交通省	
	DME(距離測定装置)		1 基	〃	
	LOC(ローカライザー)		1 基	〃	
	GS(2周波グライドスロープ)		1 基	〃	
	T-DME(ターミナルデメ)		1 基	〃	

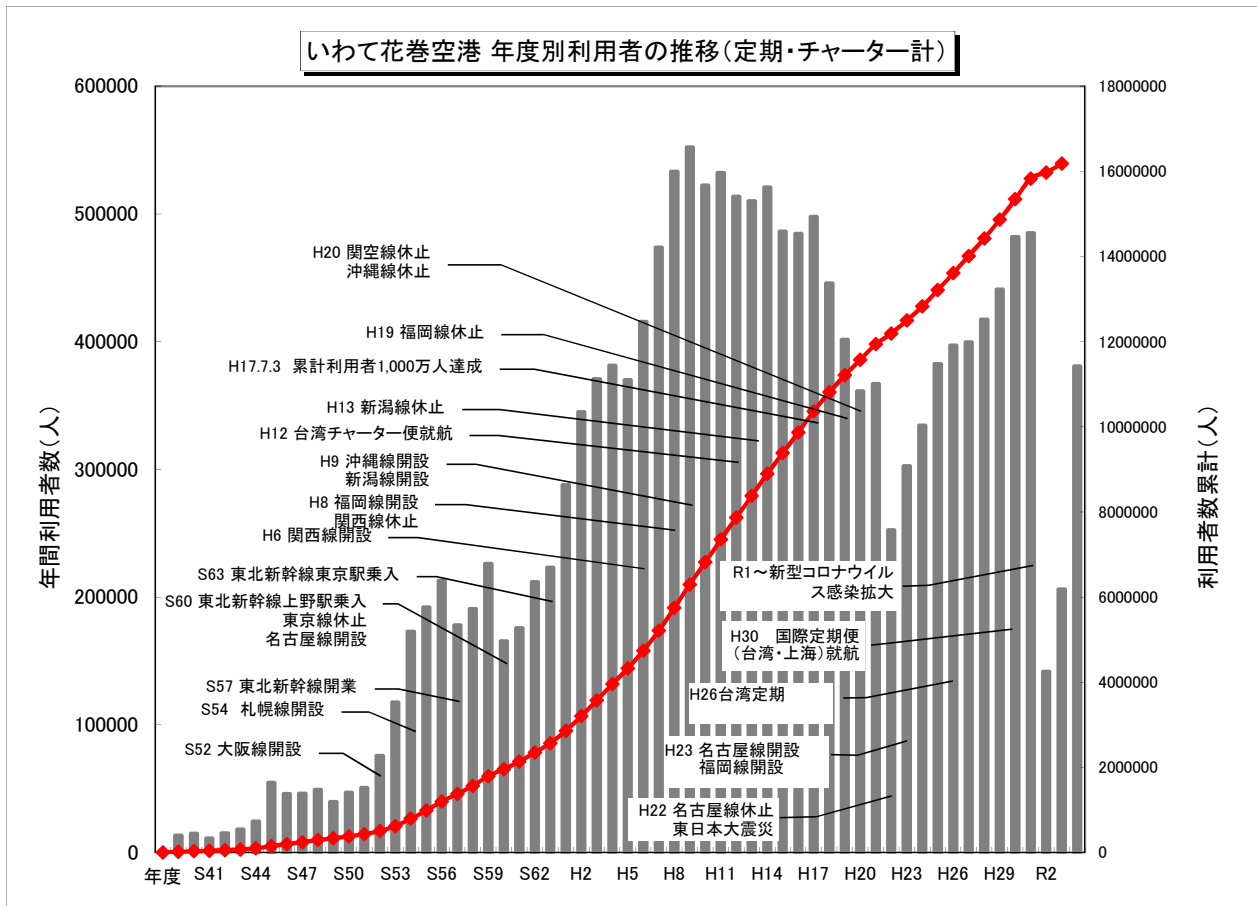
33 花巻空港整備事業費の状況

(単位:千円)

項 目		平成 30年度	令和 元年度	2年度	3年度	4年度	計
空 港 整 備 事 業	事務費						0
	本工事費	0	0	386,356	460,231	492,944	1,339,531
	用地造成			85,041	130,000	169,000	384,041
	滑走路新設						0
	誘導路新設						0
	滑走路誘導路改良			301,315	330,231	310,495	942,041
	誘導路仮設						0
	エプロン新設						0
	排水施設						0
	道路駐車場					13,449	13,449
	照明施設						0
	無線施設						0
	附帯工事費						0
	測量試験費		63,327			55,077	118,404
営繕費						0	
用地補償費						0	
小計	0	63,327	386,356	460,231	548,021	1,457,935	
業	事務費		2,492	15,060	26,110	29,480	73,142
	本工事費						0
	附帯工事費						0
	測量試験費		13,489	40,117	24,695	27,539	105,840
	用地補償費						0
小計	0	15,981	55,177	50,805	57,019	178,982	
計		0	79,308	441,533	511,036	605,040	1,636,917
空 港 関 連 整 備 事 業	周辺環境整備対策費						0
	緩衝緑地整備事業費						0
	騒音対策事業費						0
	空港ターミナルビル機能向上事業費						0
	その他	102,972	168,752	94,446	65,752	37,931	469,853
計	102,972	168,752	94,446	65,752	37,931	469,853	
合 計		102,972	248,060	535,979	576,788	642,971	2,106,770

※県単その他は、維持修繕事業

34 花巻空港利用者数の推移・累計利用者数

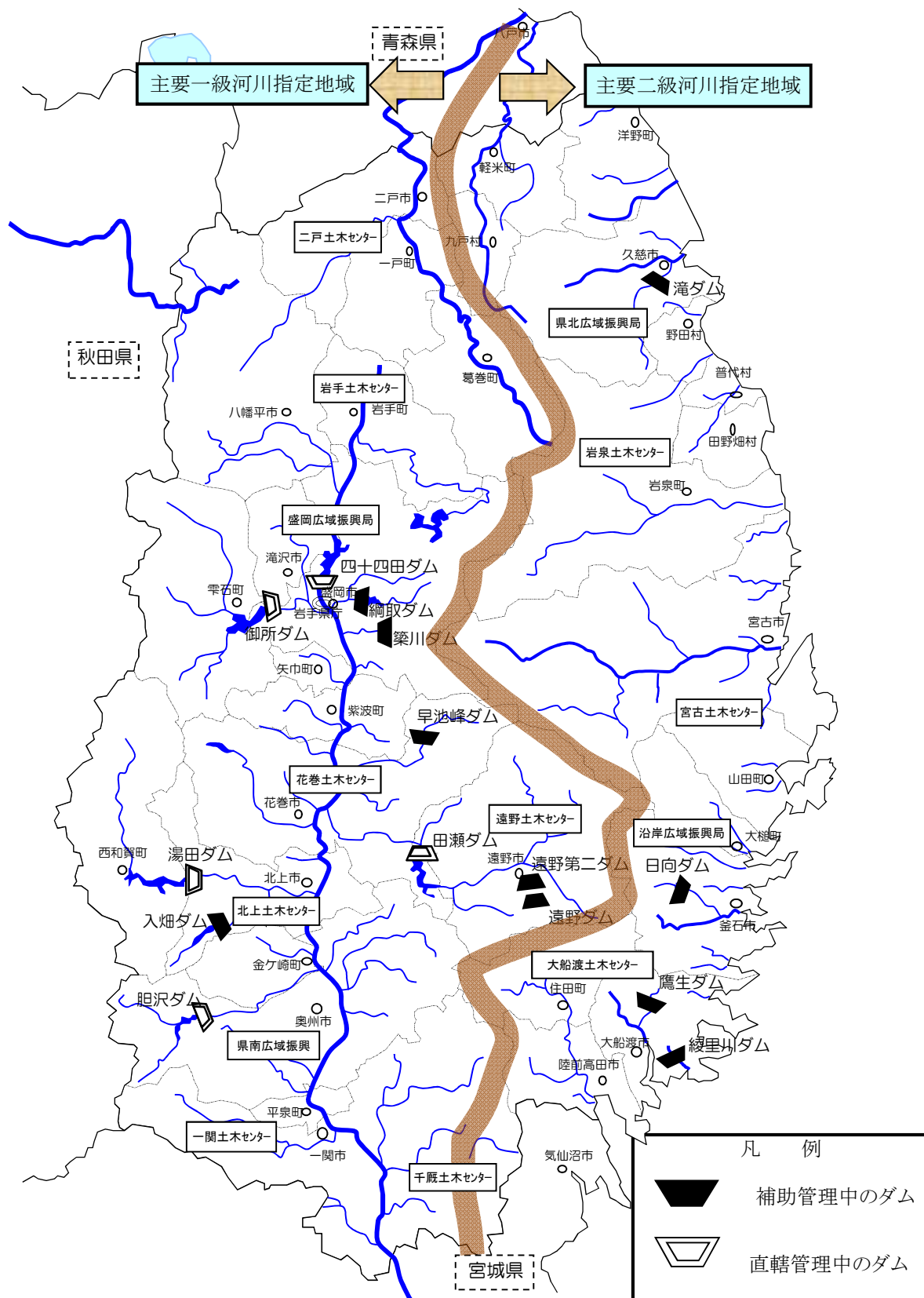


年度	年度末累計	国内定期	国際定期	国内定期 (利用率)	国際定期 チャーター便	チャーター便 (国際)	チャーター便 (国内)	年間利用者計
S39~63	2,568,801	2,564,973	-	-	-	3,828	-	2,568,801
H1	2,856,523	285,894	-	65.8	-	1,828	-	287,722
H2	3,201,349	342,640	-	68.4	-	2,186	-	344,826
H3	3,572,064	367,740	-	70.6	-	2,975	-	370,715
H4	3,953,203	379,306	-	69.1	-	1,833	-	381,139
H5	4,322,963	367,303	-	64.5	-	2,457	-	369,760
H6	4,738,350	413,438	-	62.0	-	1,949	-	415,387
H7	5,211,998	469,990	-	57.7	-	3,658	-	473,648
H8	5,745,061	530,210	-	58.8	-	2,853	-	533,063
H9	6,296,995	549,450	-	59.8	-	2,484	-	551,934
H10	6,819,312	518,735	-	60.4	-	3,582	-	522,317
H11	7,351,393	529,613	-	58.9	-	2,468	-	532,081
H12	7,864,746	504,106	-	57.4	-	9,247	-	513,353
H13	8,374,755	495,757	-	59.8	-	11,606	2,646	510,009
H14	8,895,567	507,194	-	60.3	-	9,941	3,677	520,812
H15	9,381,790	475,600	-	60.4	-	7,199	3,424	486,223
H16	9,866,250	467,076	-	60.8	-	13,903	3,481	484,460
H17	10,364,033	475,493	-	63.2	-	19,302	2,988	497,783
H18	10,809,659	433,746	-	59.3	-	11,021	859	445,626
H19	11,211,209	386,322	-	54.5	-	14,266	962	401,550
H20	11,572,384	348,674	-	52.5	-	10,227	2,274	361,175
H21	11,939,284	356,087	-	53.6	-	9,319	1,494	366,900
H22	12,191,504	245,491	-	64.0	-	6,019	710	252,220
H23	12,494,052	297,794	-	81.6	-	3,155	1,599	302,548
H24	12,828,368	325,988	-	71.9	-	7,270	1,058	334,316
H25	13,210,814	371,539	-	66.6	-	10,112	795	382,446
H26	13,607,780	382,002	-	68.3	8,789	5,376	799	396,966
H27	14,007,207	391,195	-	70.8	3,248	2,817	2,167	399,427
H28	14,424,337	408,488	-	65.5	2,694	2,940	3,008	417,130
H29	14,865,086	417,736	-	66.4	5,405	14,470	3,138	440,749
H30	15,346,945	445,684	21,097	66.7	8,307	3,648	3,123	481,859
R1	15,831,947	438,405	41,185	66.1	-	2,105	3,307	485,002
R2	15,973,435	140,664	-	41.9	-	-	824	141,488
R3	16,179,289	205,015	-	39.7	-	-	839	205,854
R4	16,559,995	379,511	-	53.3	-	-	1,195	380,706
合計		16,218,859	62,282		28,443	206,044	44,367	

6 河川・ダム関係

35	主要河川・ダム位置略図	74
36	河川の現況	75
37	直轄河川改修事業状況	75
38	河川改修事業費の推移	76
39	三陸高潮対策事業概要	77
	(1) 明治以降来襲した主な三陸津波年表	77
	(2) 三陸津波被害状況	78
	(3) 計画諸元と既往潮位	79
40	ダム事業の現況	80
41	北上川上流一関地区遊水地建設事業の状況	82
42	河川事業投資額の状況	83
43	河川関係施設一覧	84
	(1) 河川公園	84
	(2) 河川水門	84
	(3) その他施設	84

35 主要河川・ダム位置略図(令和5.4.1現在)



36 河川の現況（令和5.4.1現在）

級別	法定河川							準用河川		
	水系名	所管別						水系名	河川数	延長(m)
		大臣		知事		計				
河川数	指定延長(m)	河川数	指定延長(m)	河川数	指定延長(m)					
一級	北上川	16	291,530	180	1,505,516.6	182	1,797,046.6	北上川	254	540,877
	米代川	—	—	6	43,532	6	43,532	米代川	4	6,640
	馬淵川	—	—	19	304,244	19	304,244	馬淵川	56	159,470
	計	16	291,530	205	1,853,292.6	207	2,144,822.6	計	314	706,987
二級	気仙川ほか	—	—	108	978,495	108	978,495	その他(73水系)	221	622,135
合計	16	291,530	312	2,831,787.6	314	3,123,317.6	計	535	1,329,122	

- (注) 1 「河川数」のうち国土交通大臣が管理している16河川のうち14河川は、知事管理河川と重複している。
 2 準用河川は、県内31市町村が、河川法第100条第1項の規定に基づいて指定し、管理しているものである。

37 直轄河川改修事業状況

(千円)

直轄河川事業負担金	H30	H31/R1	R2	R3	R4
直轄河川改修費	1,219,277	1,859,870	1,727,906	1,519,232	1,484,083
北上川上流(一般分)	196,100	490,373	209,253	324,013	322,886
北上川上流(大規模分)	888,250	888,250	918,000	787,752	730,664
北上川上流(経済対策分)	134,927	481,247	600,653	407,467	430,533
直轄河川工作物関連応急対策事業費	22,200	22,200	12,666	3,800	27,133
直轄河川環境整備事業費(※経済対策分含む)	44,000	39,750	50,300	※ 153,400	※ 115,450
河川等災害関連事業費			33,632		
過年度積算額	△ 4,583	△ 61	△ 5	△ 3,139	△ 2,799
合計	1,280,894	1,921,759	1,824,499	1,673,293	1,623,867

38 河川改修事業費（基幹河川・一般河川・河川局部改良・総合流域防災）の推移

年度	公共事業費	内 訳				調 整 額
		基 幹 河 川	一 般 河 川	河川局部改良	総合流域防災	
H25	1,788,961	(推100,000) 1,486,265	42,238	0	260,458	100,000
26	1,573,287	1,130,591	20,000	0	422,696	0
27	3,849,000	2,693,000	0	0	1,156,000	0
28	4,970,188	(推1,930,000) 4,003,980	0	0	966,208	1,930,000
29	3,789,929	2,760,929	0	0	1,029,000	0
30	4,479,585	3,674,218	0	0	805,367	0
R元	6,389,931	5,741,551	0	0	648,380	0
2	6,528,550	5,037,691	0	0	1,490,859	0
3	5,014,000	2,612,000	0	0	2,402,000	0
4	4,880,000	3,134,000			1,746,000	0

(注) ()内の「促」は住宅地関連公共施設整備促進事業、下水道関連特定治水施設整備事業及び河川等関連公共施設整備促進事業、住宅市街地基盤整備事業、住宅地特定治水施設整備事業、「推」は景観形成事業推進費、災害対策緊急事業推進費の外書であり、調整額はその計である。
また、総合流域防災は、平成17年度まで統合河川整備である。

39 河川津波対策事業概要

(1) 明治以降来襲した主な三陸津波年表

日 本 暦	西 洋 暦	地震の規模	世界大地震年報との対比	中南米から来た津波と推定出来るもの
明治10. 5. 10	1877. 5. 10		チリ沖津波あり	○
明治27. 3. 23	1894. 3. 23	M7.9		
明治29. 6. 15	1896. 6. 15	M7.6		
明治30. 2. 20	1897. 2. 20	M7.8		
明治30. 8. 5	1897. 8. 5	M7.7		
大正4. 11. 1	1922. 11. 1	M7.5		
昭和8. 3. 3	1933. 3. 3	M8.3		
昭和35. 5. 24	1960. 5. 24	M8.5	同年5月23日にチリに地震津波あり	○
昭和43. 5. 16	1968. 5. 16	M7.9		
平成23. 3. 11	2011. 3. 11	M9.0		

(2) 三陸津波被害状況

番 号	1	2	3	4	5	6	7	8	9	計	全体の被害	
河 川 名	長部川	気仙川	鶉 住 居 川	大槌川	田代川	小本川	宇部川	久慈川	津 軽 石 川			
死者 (人)	明治29年	14	30	1,069	900	1,400	367	258	525	1,028	5,591	22,565
	昭和 8年	32	3	4	51	817	118	7	—	1	1,033	2,713
	昭和35年	8		—	—	—	—	—	—	1	9	62
人家 流失 (戸)	明治29年	35	1	350	500	230	330	90	153	221	1,910	5,446
	昭和 8年	102	4	28	135	311	82	43	2	3	710	4,962
	昭和35年	304		53	271	—	—	10	5	76	719	2,171
家屋 浸水 (戸)	明治29年	569	616	511	1,192	666	386	411	1,129	434	5,914	—
	昭和 8年	3	10	11	357	10	44	33	10	345	823	2,270
	昭和35年	199		768	637	—	—	—	4	—	1,608	4,507

※平成23年東日本大震災津波による被害状況については、河川毎にまとめたデータは無し。

(3) 河川津波対策計画諸元(R5.4.1現在)

No.	河川名	東日本大震災津波被災前		東日本大震災津波被災後(2011年9月～10月策定)				対策施設諸元
		計画堤防高(T.P.-m)	既設堤防高(T.P.-m)	計画堤防高(T.P.-m)	対象津波	設計津波水位(T.P.-m)	防御方式	
1	久慈川	8.0	7.3	8.0 ※1	昭和三陸地震津波	5.4 ※4	堤防	コンクリート被覆式傾斜型堤防
2	夏井川	8.0	7.3	8.0 ※1	昭和三陸地震津波	5.4 ※4	堤防	コンクリート被覆式傾斜型堤防
3	宇部川	12.0	7.8	— ※2	—	—	水門	水門延長:41.8m 鋼製シェル構造 ローラーゲート:2門
4	小本川	13.3	13.3	14.7 ※3	昭和三陸地震津波	13.7	水門+堤防	水門延長:221.0m 鋼製シェル構造 ローラーゲート:6門
5	田代川	10.0	10.0	14.7	昭和三陸地震津波	13.7	水門	水門延長:101.0m 鋼製シェル構造 ローラーゲート:3門
6	閉伊川	8.5	5.26	10.4	明治三陸地震津波	9.4	水門	水門延長:164.4m 鋼製シェル構造 ローラーゲート:4門
7	津軽石川	8.5	8.0	10.4	明治三陸地震津波	9.4	水門	水門延長:189.0m 鋼製シェル構造 ローラーゲート:7門
8	大沢川	6.6	4.0	9.7	明治三陸地震津波	8.7	水門	水門延長:20.6m 鋼製シェル構造 ローラーゲート:1門
9	関口川	6.6	3.8	9.7	明治三陸地震津波	8.7	水門	水門延長:71.8m 鋼製シェル構造 サーニットゲート:2門
10	織笠川	6.6	4.0	9.7	明治三陸地震津波	8.7	水門	水門延長:88.3m 鋼製プレートガード構造
11	大槌川	6.4	6.4	14.5	明治三陸地震津波	13.5	水門	水門延長:148.0m 鋼製シェル構造 ローラーゲート:4門
12	小鮫川	6.4	6.4	14.5	明治三陸地震津波	13.5	水門	水門延長:88.5m 鋼製シェル構造 ローラーゲート:3門
13	甲子川	6.1	4.0	6.1 ※1	明治三陸地震津波	4.8 ※4	水門	水門延長:124.0m 鋼製シェル構造 ローラーゲート:4門
14	鶯住居川	6.4	6.4	14.5	昭和三陸地震津波	13.5	水門	水門延長:200.0m 鋼製シェル構造 サーニットゲート:5門
15	盛川	3.4	3.4	7.5	明治三陸地震津波	6.5 ※4	堤防	コンクリート被覆式傾斜型堤防+逆T式直立型堤防
16	須崎川	3.4	3.4	7.5	明治三陸地震津波	6.5 ※4	水門	水門延長:33.2m 鋼製シェル構造 ローラーゲート:1門
17	後の入川	3.4	—	7.5	明治三陸地震津波	6.5 ※4	水門	水門延長:26.5m 鋼製シェル構造 ローラーゲート:1門
18	長部川	6.5	6.5	12.5	想定宮城県沖地震津波	11.5	水門	水門延長:26.9m 鋼製プレートガード構造
19	気仙川	5.5	5.5	12.5	想定宮城県沖地震津波	11.5	水門	水門延長:211.0m 鋼製シェル構造 サーニットゲート:5門

※1 久慈川、夏井川、甲子川の計画堤防高は、被災前計画堤防高が設計津波水位による計画堤防高よりも高いことから、被災前計画堤防高を計画堤防高としている。

※2 東北地方太平洋沖地震津波による被災後、宇部川水門より海側にT.P.+14.0mの海岸防潮堤及び野田水門が新設されたが、新設水門・防潮堤を超える津波が発生した場合に備え、被災前に整備された宇部川水門を、被災前水門整備高(T.P.+12.0m)を変更せずに残すこととしている。

※3 被災前に整備された小本川水門及び防潮堤(T.P.+13.3m)が、地震による地盤沈下の影響により0.61m沈下したままの状態、既設水門等を越える津波を山付け堤防(T.P.+14.7m)で小本川へ受け流す計画としている。

※4 久慈川、夏井川、甲子川、盛川、須崎川、後の入川は、湾口防波堤による水位低下効果を考慮した計画としている。

40 ダム事業の現況（令和5.4.1現在）

事業名	ダム名	河川名	所在地	目的	形式	堤高 (m)	堤頂長 (m)	堤体積 (m ³)	湛水面積 (km ²)	総貯水容量 (千m ³)	有効貯水容量 (千m ³)
直轄事業	田瀬	猿ヶ石川	花巻市	F・A・P	G	81.5	320.0	420	6.00	146,500	101,800
	湯田	和賀川	西和賀町	F・A・P	GA	89.5	264.9	380	6.30	114,160	93,710
	四十四田	北上川	盛岡市	F・P	GE	50.0	480.0	382	3.90	47,100	35,500
	御所	雫石川	盛岡市	F・N・I・P	GR	52.5	327.0	1,200	6.40	65,000	45,000
	胆沢	胆沢川	奥州市	F・N・A・W・P	R	127.0	723.0	13,500	4.40	143,000	132,000
補助事業	遠野	来内川	遠野市	F	G	26.5	181.5	31	0.12	1,030	920
	綱取	中津川	盛岡市	F・N・W (P)	G	59.0	247.0	201	0.79	15,000	13,300
	滝	長内川	久慈市	F・N・P	G	70.0	187.0	220	0.34	7,600	6,000
	入畑	夏油川	北上市	F・N・W・I・P・A	G	80.0	233.0	293	0.63	15,400	13,900
	日向	小川川	釜石市	F・N (P)	G	56.5	290.0	241	0.29	5,700	5,000
	早池峰	稗貫川	花巻市	F・N・W・I・P	G	73.5	333.0	333	0.86	17,250	15,750
	綾里川	綾里川	大船渡市	F・N・W	G	43.0	154.0	70	0.034	486	445
	鷹生	鷹生川	大船渡市	F・N・W (P)	G	77.0	322.0	328	0.39	9,680	9,000
	遠野第二	来内川	遠野市	F・N	G	23.1	87.5	20	0.08	248	221
	築川	築川	盛岡市	F・N・W・P	G	77.2	242.7	230	0.97	19,100	16,700

(注)(1)目的欄のFは洪水調節又は防災、Aは灌漑、Pは発電、(P)は管理用発電、Wは上水道、Nは不特定、Iは工業用水。

(2)型式欄のRはロックフィル、Gは重力式コンクリートダム、GAはアーチ重力式コンクリートダム、GEは重力式コンクリート・アース複合ダム、GRはロックフィル・コンクリート重力式複合ダムである。

洪水調節 (m ³ /s)			水 位 (m)			発電規模 (kW)	用 水	建設年月
計画 洪水量	計画放流	計画 調節量	制限	平常時	洪水時			
2,700	500	2,200	196.5	215.0	215.0	27,000	灌 溉 5,950ha 9.0m ³ /s	S16.10 ~S29.10
2,200	400	1,800	222.0	236.5	239.0	53,100	灌 溉 3,715ha 7.1m ³ /s	S28.8 ~S39.11
1,350	700	650	159.0	170.0	171.0	15,100		S37.4 ~S43.10
2,450	1,200	1,250	174.0	180.0	182.0	13,000	工 水 64,800m ³ /日	S44.4 ~S56.10
2,250	40 (最大175)	2,210	342.9	345.6	356.5	15,800	灌 溉 9,646ha 27.3m ³ /s 上水道 46,800m ³ /日	S63.4 ~H25.3
235	75 (最大90)	160	—	306.1	318.5			S28.4 ~S32.6
740	130 (最大150)	610	191.0	194.0	212.0	200	上水道 32,000m ³ /日	S49.4 ~S57.10
1,200	820	380	54.3	59.4	82.0	450		S47.4 ~S57.11
520	160 (最大250)	360	343.0	350.0	351.5	2,100	上水道 38,000m ³ /日 工 水 17,000m ³ /日 灌 溉 35,000m ³ /日	S52.4 ~H2.10
340	30 (最大40)	310	—	136.5	164.0	50		S58.4 ~H9.10
320	40 (最大70)	280	—	302.0	316.8	1,400	上水道 1,000m ³ /日 工 水 21,600m ³ /日	S62.4 ~H12.10
19	6 (最大7)	13	—	107.7	113.3		上水道 500m ³ /日	H3.4 ~H12.10
330	30 (最大40)	300	—	260.5	287.9	280	上水道 4,630m ³ /日	H元.4 ~H18.10
100	10	90	—	278.1	281.25			H2.4 ~H23.3
580	100 (最大170)	480	—	279.2	296.3	1,900	上水道 5,000m ³ /日	H4.4 ~R3.7

41 北上川上流一関地区遊水地建設事業の状況

事 項	状 況
1. 事業の沿革	<p>一関遊水地事業は、昭和22年及び23年の洪水による大水害を契機に、昭和24年2月に既往計画の5大ダムの調節量と合わせた舞川遊水地としての計画が始まりである。</p> <p>その後、昭和48年3月には、規模を拡大した現在の一関遊水地が計画され、上流の5大ダム群と合わせて5,100m³/sの洪水調節を行うものとなった。</p> <p>事業着手後は、昭和49年7月に家屋移転開始、昭和55年5月遊水地起工式、昭和58年周囲堤の盛土着手、さらに、昭和59年平泉バイパス着手と推移した。</p> <p>平成5年11月、国土交通省は一関遊水地及び平泉バイパス事業の計画を変更し、「柳之御所遺跡」の保存と各事業の両立を図りつつ事業を推進することとした。「柳之御所遺跡」の発掘調査は、昭和63年から平成5年まで行われ、奥州藤原氏が最も栄華を極めた三代秀衡の政庁とされる「平泉館(ひらいずみのたち)」であることがわかり、平成9年3月5日には国の指定史跡とされた。</p> <p>平成14年には、柳之御所保存に伴う河道掘削及び河川埋土工事に着手し、バイパス事業とともに遺跡周辺の整備を推進している。また、遊水地内ではほ場整備事業等と連携を図り、小堤等の整備を進めている。</p>
2. 事業着手に至る経緯	<p>北上川上流部の治水対策は、昭和16年に20ヶ年にわたる5大ダムを含む改修事業に着手したが、工事の進展をみないうちに、昭和22年カスリン台風、翌23年アイオン台風の洪水によって、一関地区だけでも死者数百人を数える大被害を受けた。その後、昭和28年から昭和56年までに5大ダムそれぞれが完成し、ダムによる洪水調節計画は完了した。</p> <p>昭和40年4月、国土交通省は、北上川水系工事実施基本計画を決定し、北上川上流の治水対策の方針を定めたが、さらに水害に対する安全度を高める必要が生じ、昭和48年3月には工事実施基本計画を改訂した。この改訂により、一関地区においては、周囲堤と小堤からなる2線堤方式を採用し、3つの遊水地で洪水調節を行う、一関遊水地を整備する計画を決定し、昭和47年の事業着手に至った。</p>
3. 計画の概要	<p>一関遊水地は周囲堤(本堤)と小堤からなる2線堤方式を採用しており、第1遊水地(820ha)、第2遊水地(470ha)、第3遊水地(160ha)の3つの遊水地で構成される。遊水地への越流は、概ね10年に1回程度発生する洪水規模以上で、3つの遊水地において同時に開始される計画となっている。</p> <p>これにより、狐禅寺地点の基本高水流量13,600m³/sに対して、ダムで2,800m³/s、一関遊水地で2,300m³/s調節して、計画高水流量を8,500m³/sとする計画である。</p>
4. 令和4年度末の状況	<p>令和4年度の工事では、第1、第2、第3の各遊水地水門の周辺整備を実施した他、遊水地の小堤や管理堤、磐井川河川改修の築堤工事等を行い事業の推進を図った。</p>

42 河川事業投資額の状況(県一般会計)

(単位:百万円)

区 分	平成30年度	令和元年度	令和2年度	令和3年度	令和4年度
I 普通建設事業					
1 補助事業	26,260	25,150	28,804	13,902	8,329
(1) 河川	21,076	21,283	23,397	13,356	7,593
基幹河川改修	1,440	2,193	2,694	2,115	3,134
一般河川改修	1,494	3,564	2,343	712	-
総合流域防災事業費	805	686	1,491	2,402	1,746
三陸高潮対策	7,940	11,214	10,630	-	-
特定構造物改築	51	132	322	-	-
地域活力基盤創造交付金	-	-	-	-	-
河川等災害関連	51	32	-	-	-
河川災害復旧等関連緊急	2,023	389	1,632	-	-
河川災害復旧助成	1,081	1,547	881	2,527	573
河川激甚災害対策特別緊急	5,451	1,160	3,404	5,600	2,140
床上浸水対策特別緊急	740	366	-	-	-
基幹河川改修関連事業	-	-	-	-	-
災害関連緊急大規模漂着流木等処理対策	-	-	-	-	-
(2) ダム	5,184	3,867	5,407	546	736
築川ダム建設	5,028	3,706	4,080	-	-
堰堤改良	156	161	1,327	546	736
環境整備	-	-	-	-	-
2 単独事業	2,846	3,486	3,064	3,008	3,469
河川台帳整備	20	20	25	20	70
治水施設整備	1,136	1,187	849	849	769
河川海岸等維持修繕	942	1,331	1,351	1,351	1,624
水辺環境再生	5	20	15	15	-
水防警報施設整備	87	73	39	22	80
都市基盤河川改修事業費補助	145	194	154	154	137
ダム管理修繕	228	231	218	218	323
河川整備基本方針策定	232	305	205	171	238
県単独河川災害復旧等関連緊急	-	-	-	-	-
県単災害復旧助成	51	110	135	135	130
県単激甚災害対策特別緊急	-	15	73	73	98
3 国直轄事業負担金	1,294	1,941	2,969	1,823	1,744
直轄河川事業費負担金	1,294	1,922	2,850	1,674	1,624
直轄ダム事業費負担金	-	19	119	149	120
4 受託事業	388	672	2,224	12	800
基幹河川改修	67	114	297	-	173
総合流域防災事業	12	38	-	-	-
地域活力基盤創造交付金	-	-	-	-	-
河川海岸等維持修繕	-	-	-	-	-
三陸高潮対策	90	34	546	-	-
特定構造物改築	-	-	-	-	-
河川等災害関連	0	12	-	-	-
河川災害関連特別対策	-	-	-	-	-
河川災害復旧助成	16	15	10	12	24
河川災害復旧等関連緊急	47	47	406	-	-
河川激甚災害対策特別緊急	5	160	881	-	603
床上浸水対策特別緊急	0	0	-	-	-
治水施設整備	-	-	-	-	-
築川ダム建設	150	252	84	-	-

43 河川関係施設一覧

(1) 河川公園(50箇所)

河川名	公園名	河川名	公園名	河川名	公園名
諸葛川	盛岡市長橋	和賀川	北上市江釣子	宮守川	遠野市宮守町上宮守
滝名川	紫波町犬淵	宿内川	金ヶ崎町三ヶ尻	猿ヶ石川	遠野市早瀬
涼川	八幡平市野口	人首川	奥州市江刺区寺田	小友川	遠野市不動
雫石川	雫石町春木場	黒沢川	金ヶ崎町下釜	長沢川	宮古市花輪
安比川	八幡平市五日市	人首川	奥州市江刺区反町	閉伊川	宮古市小山田
安比川	八幡平市川原	広瀬川	奥州市江刺区梁川	閉伊川	宮古市老木
安比川	八幡平市小柳田	広瀬川	奥州市江刺区愛宕馬場先	閉伊川	宮古市高德
赤川	八幡平市白屋	胆沢川	奥州市水沢区玉貫	閉伊川	宮古市川井
涼川	八幡平市西根寺田	金流川	一関市花泉町桶津	久慈川	久慈市田屋～栄町
馬淵川	葛巻町田子	千厩川	一関市川崎町薄衣	久慈川	久慈市幸町
諸葛川	滝沢市穴口	盛川	大船渡市下権現堂	久慈川	久慈市長内
米代川	八幡平市左妻	気仙川	陸前高田市中瀬	雪谷川	軽米町円子
後川	花巻市小舟渡	立根川	大船渡市立根	雪谷川	軽米町向川原
稗貫川	花巻市大迫町亀ヶ森	気仙川	住田町世田米	平糠川	一戸町西田子
葛丸川	花巻市石鳥谷町八幡	鶴住居川	釜石市片岸	馬淵川	一戸町みどり橋
瀬川	花巻市花巻温泉	甲子川	釜石市鈴子	瀬月内川	九戸村山屋
豊沢川	花巻市中根子	大槌川	大槌町源水		

(2) 河川水門(令和4年度委託水門数 1,903箇所)

主な水門

河川名	水門名	河川名	水門名	河川名	水門名
小本川	小本川水門	須崎川	須崎川水門	宇部川	宇部川水門
田代川	田代川水門	津軽石川	津軽石川水門	小鎚川	小鎚川水門

(3) その他の主な施設

- ア. 放水路 吸川放水路、木賊川放水路、長内川放水路、新山川放水路
- イ. 内水排水施設 津軽石川
- ウ. 河川浄化施設 後川

7 砂防・災害関係

44	砂防事業投資額	86
45	砂防えん堤・護岸工(流路工)・魚道等 概成一覧表	87
46	地すべり危険箇所 概成及び実施箇所市町村別一覧表	89
47	急傾斜地崩壊危険箇所 概成一覧表	90
48	災害復旧事業投資額の状況	96
49	過去20年の災害決定額の推移	96

44 砂防事業投資額(県一般会計)

(単位:千円)

事業区分		平成30年度	令和元年度	令和2年度	令和3年度	令和4年度
国	荒 廃 砂 防	通常砂防	通常砂防	通常砂防	通常砂防	通常砂防
	都 市 砂 防	2,535,504	4,114,148	4,255,380	3,426,528	3,986,094
	予 防 砂 防	(激特含み)	(激特・災関含み)	(激特含み)	(激特含み)	(激特含み)
	情報基盤緊急整備(砂防)	33,572	163,800	231,720	176,493	48,206
	土砂災害情報相互通報システム整備事業					
	火 山 砂 防	82,100	366,000	20,000	80,310	279,190
	特 緊 砂 防					
	設 備 修 繕	208,964	200,050	292,000	234,376	382,000
	砂防事業調査費補助	622,000	0	330,400	139,600	444,500
	地 す べ り	0	48,000	50,000	110,000	35,200
	土砂災害情報相互通報システム整備事業					
	情報基盤緊急整備(地すべり)	2,000	12,000	4,828	3,677	1,004
	砂防事業調査費補助(地すべり)	43,000	0	4,800	2,700	9,095
	急 傾 斜 地 崩 壊 対 策	393,000	407,740	522,725	293,885	523,600
	土砂災害情報相互通報システム整備事業					
	情報基盤緊急整備(急傾斜)	22,000	108,000	246,202	187,524	51,219
	急傾斜地崩壊対策事業調査費補助	409,000	0	244,800	137,700	463,781
	雪 崩 対 策					
	地 す べ り 修 繕					
	合 計	4,351,140	5,419,738	6,202,855	4,792,793	6,223,889
県	砂 防	733,113	356,449	125,760	19,085	17,532
	土 石 流 対 策					
	地 特 環 境					
	維 持 管 理					
	砂 防 調 査	264,442	477,261	219,429	139,620	44,719
	魚にやさしい溪流事業					
	災 害 弱 者 対 策					
	急 傾 斜 地 崩 壊 対 策	302,500	109,890	120,000	146,360	0
	クリーン岩手ローラー大作戦					
	緊 急 支 障 木 除 去					
	土 砂 災 害 危 険 周 知					
	砂 防 施 設 修 繕	150,855	79,912	162,369	207,210	147,653
	地 す べ り 修 繕					
	合 計	1,450,910	1,023,512	627,558	512,275	209,904
直轄	直轄事業負担金	269,114	366,443	367,815	345,685	268,090
合 計	6,071,164	6,809,693	7,198,228	5,650,753	6,701,883	
砂防関係事業費計		4,715,237	5,880,351	5,610,784	4,385,204	5,422,125

45 砂防えん堤・護岸工(流路工)・魚道等 主な概成箇所一覧表

(事業中の箇所、過去5年間で概成した箇所及び各地区の主な概成箇所等を記載)

令和5年3月31日現在

振興局等	No.	溪流名	工種	市町村名	国庫 県単	事業区 区分	概成	工期	
								着手	完成
盛岡広域振興局土木部 R4末概成数 えん堤:53基	1	滝の沢	えん堤(嵩上)	滝沢市	国	火山砂防事業	○	21	25
	2	滝沢(2)	えん堤	滝沢市	国	火山砂防事業	○	22	28
	3	高森の沢	えん堤	滝沢市	国	通常砂防事業		R1	R6
	4	上鶴飼の沢	えん堤	滝沢市	国	通常砂防事業		R1	R6
	5	白山の沢	えん堤	滝沢市	国	通常砂防事業		R3	R9
岩手土木センター R4末概成数 えん堤:63基	6	横沢川	流路	岩手町	国	通常砂防事業	○	24	29
	7	平の沢	えん堤	八幡平市	国	火山砂防事業	○	21	30
	8	平笠西沢	えん堤	八幡平市	国	火山砂防事業	○	22	26
	9	平笠東沢	えん堤	八幡平市	国	火山砂防事業		28	R6
	10	スキー場南沢	えん堤	八幡平市	国	火山砂防事業		29	R6
	11	外水沢	えん堤	八幡平市	国	火山砂防事業		R1	R6
	12	屋敷沢	えん堤	八幡平市	国	通常砂防事業		R3	R10
	13	市部内の沢	えん堤	葛巻町	国	通常砂防事業	○	21	30
	14	馬淵の沢	えん堤	葛巻町	国	通常砂防事業	○	22	27
	15	ヌナヤ沢	えん堤	葛巻町	国	通常砂防事業	○	24	30
	16	民部田の沢(2)	えん堤	岩手町	国	通常砂防事業		R3	R9
	花巻土木センター R4末概成数 えん堤:39基	17	三ツ沢川	えん堤	花巻市	国	荒廃砂防事業	○	8
18		寒沢川	えん堤	花巻市	国	砂防設備修繕事業	○	7	13
19		旭町の沢	えん堤	花巻市	国	通常砂防事業	○	10	14
20		久出内川	えん堤	花巻市	国	通常砂防事業	○	8	14
21		八木巻川	護岸	花巻市	国	通常砂防事業	○	4	16
22		中野向の沢	えん堤	花巻市	国	通常砂防事業	○	9	16
23		下中居の沢	えん堤	花巻市	国	通常砂防事業		R1	R8
24		岩の目の沢	えん堤	花巻市	国	通常砂防事業		30	R6
北上土木センター R4末概成数 えん堤:60基	25	左草川	えん堤	西和賀町	国	通常砂防事業	○	6	16
	26	湯の沢	えん堤	西和賀町	国	通常砂防事業	○	12	16
	27	横川	護岸	西和賀町	国	通常砂防事業	○	※56	15
	28	大荒沢川	えん堤	西和賀町	国	通常砂防事業	○	8	19
	29	北太田の沢	えん堤	西和賀町	県	土石流対策事業	○	6	14
	30	横川	上物整備植栽	西和賀町	県	地方特定河川等(砂防)環境整備事業	○	8	13
県南広域振興局土木部 R4末概成数 えん堤:33基	31	山本川	護岸	奥州市	国	通常砂防事業	○	5	24
	32	二渡の沢	えん堤	奥州市	国	通常砂防事業	○	4	15
	33	重王堂沢	護岸	奥州市	国	通常砂防事業	○	6	13
	34	中沢川	流路	奥州市	県	県単砂防事業	○	※54	16
	35	黒沢川	えん堤	金ヶ崎町	国	火山砂防事業	○	7	14
	36	キツ川	えん堤	金ヶ崎町	国	火山砂防事業	○	6	13
	37	石生の沢	えん堤、流路	奥州市	県	県単砂防事業		20	22
	37	地藏壇(1)	えん堤	奥州市	国	通常砂防事業		R3	R9
一関土木センター R4末概成数 えん堤:37基	38	磐井川(若井原)	えん堤	一関市	国	通常砂防事業	○	11	15
	39	磐井川(下り松)	えん堤	一関市	国	通常砂防事業	○	12	19
	40	鬼越沢	えん堤	一関市	国	通常砂防事業	○	7	15
	41	磐井川	えん堤	一関市	国	災害関連緊急砂防事業	○	20	20
	42	産女川	えん堤	一関市	国	災害関連緊急砂防事業	○	20	20
	42	磐井川(産女川含)	えん堤	一関市	国	砂防激甚災害対策特別緊急事業	○	21	22
	43	日照田の沢	えん堤	平泉町	国	通常砂防事業		R2	R7
	43	川内の沢	えん堤	一関市	県	災害弱者関連緊急土砂災害対策事業	○	13	15
千厩土木センター R4末概成数 えん堤:30基	44	川内の沢	えん堤	一関市	国	通常砂防事業	○	16	18
	45	興田川	えん堤	一関市	国	砂防設備修繕事業	○	12	14
	47	卯入道平の沢	えん堤	一関市	国	通常砂防事業	○	12	15
	48	砂鉄川	えん堤	一関市	県	砂防設備修繕事業	○	21	21
	48	本宿の沢	えん堤	一関市	県	総合流域防災(砂防)事業	○	22	30
	49	上川原の沢	えん堤	一関市	県	通常砂防事業		R3	R9
	50	大野川	えん堤	大船渡市	国	通常砂防事業	○	8	14
	51	川原川	えん堤	陸前高田市	国	通常砂防事業	○	9	13
大船渡土木センター R4末概成数 えん堤:58基	52	竹の原沢	えん堤	住田町	国	通常砂防事業	○	10	13
	53	岩崎の沢	えん堤	大船渡市	国	通常砂防事業	○	12	19
	54	東崎浜の沢(3)	えん堤	大船渡市	県	土石流対策事業	○	11	19
	55	垂井ヶ沢	えん堤	陸前高田市	国	総合流域防災(砂防)事業	○	19	22
	55	成沢	えん堤	住田町	国	通常砂防事業	○	28	R4
	56	下船渡の沢	えん堤	大船渡市	国	通常砂防事業		R3	R9
	57	和野の沢	えん堤	遠野市	国	通常砂防事業	○	12	16
	58	矢崎の沢	えん堤	遠野市	国	通常砂防事業	○	14	18
遠野土木センター R4末概成数 えん堤:81基	59	椀川目の沢	えん堤	遠野市	国	通常砂防事業	○	10	16
	60	猫川	えん堤	遠野市	県	砂防設備修繕事業		20	22
	61	猿ヶ石川	えん堤	遠野市	県	砂防設備修繕事業		21	23
	62	小鳥瀬川	えん堤	遠野市	県	砂防設備修繕事業		22	22
	63	吉里吉里の沢	えん堤	大槌町	国	通常砂防事業	○	12	28
	64	箱崎東の沢	えん堤	釜石市	国	通常砂防事業	○	18	21
	65	天神の沢(2)	えん堤	釜石市	国	通常砂防事業	○	19	28
	66	源太沢の沢(6)	えん堤	釜石市	国	通常砂防事業	○	21	28
67	花露辺の沢(2)	えん堤	釜石市	国	通常砂防事業	○	21	30	
沿岸広域振興局土木部 R4末概成数 えん堤:81基	68	花露辺の沢	えん堤	釜石市	国	通常砂防事業	○	26	30
	66	不動沢	えん堤	釜石市	県	県単砂防事業	○	29	30
	67	尾崎白浜の沢(2)	えん堤	釜石市	国	通常砂防事業		R1	R6
	68	尾崎白浜の沢(3)	えん堤	釜石市	国	通常砂防事業		R1	R6
	67	天神の沢(3)	えん堤	釜石市	国	通常砂防事業		R1	R6
	68	天神の沢(4)	えん堤	釜石市	国	通常砂防事業		R1	R6
	69	仮宿東の沢(2)ほか4箇所	えん堤	釜石市	国	災害関連緊急砂防事業 砂防激甚災害対策特別緊急事業	○	R1	R4
	70	佐須の沢(3)ほか7箇所	えん堤	釜石市	国	砂防激甚災害対策特別緊急事業		R2	R6

(事業中の箇所、過去5年間で概成した箇所及び各地区の主な概成箇所等を記載)

令和5年3月31日現在

振興局等	No.	溪流名	工種	市町村名	国庫 県単	事業 区分	概成	工 期	
								着手	完成
宮古土木センター R4末概成数 えん堤:87基	71	本町の沢	えん堤	宮古市	国	総合流域防災(砂防)事業	○	10	24
	72	内の沢	えん堤	宮古市	国	通常砂防事業	○	10	18
	73	塚の神沢	えん堤	宮古市	県	県単砂防事業	○	11	18
	74	刈屋川	魚道	宮古市	県	魚にやさしい溪流整備事業	○	14	20
	75	夏屋川	えん堤	宮古市	県	砂防設備修繕事業		17	24
	76	刈屋川	えん堤	宮古市	県	砂防設備修繕事業		17	22
	77	新町の沢	えん堤	宮古市	県	通常砂防事業	○	23	28
	78	日向の沢(2)	えん堤	宮古市	国	災害関連緊急砂防事業	○	28	29
	79	小土ノ沢	えん堤	宮古市	国	災害関連緊急砂防事業	○	28	29
	80	泉沢(4)	えん堤	宮古市	国	災害関連緊急砂防事業	○	28	29
	81	泉沢(3)	えん堤	宮古市	国	災害関連緊急砂防事業	○	28	29
	82	片巢の沢(2)	えん堤	宮古市	国	災害関連緊急砂防事業	○	28	29
	83	高浜の沢(2)	えん堤	宮古市	国	通常砂防事業		R1	R5
	84	赤前上の沢(2)	えん堤	宮古市	国	通常砂防事業		R1	R6
	85	大浦の沢(3)	えん堤	山田町	国	通常砂防事業		R3	R9
86	船越の沢(ほか3箇所)	えん堤	山田町	国	災害関連緊急砂防事業 砂防激甚災害対策特別緊急事業		R1	R5	
岩泉土木センター R4末概成数 えん堤:72基	87	浅内の沢	えん堤	岩泉町	国	総合流域防災(砂防)事業	○	11	19
	88	乙茂の沢3	えん堤	岩泉町	県	土石流対策事業	○	9	16
	89	長内沢	えん堤	岩泉町	国	通常砂防事業	○	22	24
	90	上町の沢	えん堤	岩泉町	国	通常砂防事業	○	27	31
	91	上町の沢(2)	えん堤	岩泉町	国	通常砂防事業	○	25	30
	92	沢川目の沢(2)	えん堤	岩泉町	県	県単砂防事業		25	30
	93	国境の沢(4)	えん堤	岩泉町	国	災害関連緊急砂防事業	○	25	30
	94	伏屋の沢	えん堤	岩泉町	国	災害関連緊急砂防事業	○	28	29
	95	三田貝の沢(7)	えん堤	岩泉町	国	災害関連緊急砂防事業	○	28	29
	96	釜沢(2)	えん堤	岩泉町	国	災害関連緊急砂防事業	○	28	29
	97	上乙茂の沢(4)	えん堤	岩泉町	国	災害関連緊急砂防事業	○	28	29
	98	唐地の沢(3)	えん堤	岩泉町	国	災害関連緊急砂防事業	○	28	29
		唐地の沢(3)	えん堤	岩泉町	国	通常砂防事業	○	29	30
	99	釜津田沢	えん堤	岩泉町	国	災害関連緊急砂防事業	○	28	29
		釜津田沢	えん堤	岩泉町	国	通常砂防事業	○	29	30
	100	三田貝の沢(11)	えん堤	岩泉町	国	災害関連緊急砂防事業	○	28	29
	101	三田貝の沢(9)	えん堤	岩泉町	国	災害関連緊急砂防事業	○	28	29
	102	松橋の沢(5)	えん堤	岩泉町	国	災害関連緊急砂防事業	○	28	29
	103	大久保の沢	えん堤	岩泉町	国	災害関連緊急砂防事業	○	28	29
		大久保の沢	えん堤	岩泉町	国	通常砂防事業	○	29	30
	104	大平の沢	えん堤	岩泉町	国	災害関連緊急砂防事業	○	28	29
	大平の沢	えん堤	岩泉町	国	通常砂防事業	○	29	30	
105	松橋川(ほか13箇所)	えん堤	岩泉町	国	砂防激甚災害対策特別緊急事業 通常砂防事業		29	R6	
106	垂水の沢	えん堤	岩泉町	国	災害関連緊急砂防事業 砂防激甚災害対策特別緊急事業	○	R1	R3	
107	下中野の沢(2)(ほか1箇所)	えん堤	岩泉町ほか	国	砂防激甚災害対策特別緊急事業	○	R2	R3	
108	明戸の沢4	えん堤	田野畑村	国	通常砂防事業		R1	R7	
107	日蔭の沢(2)	えん堤	岩泉町	国	通常砂防事業		R1	R6	
108	穴沢	えん堤	岩泉町	国	通常砂防事業		R3	R9	
109	小バタケ沢	えん堤	田野畑村	国	通常砂防事業		R3	R9	
県北広域振興局土木部 R4末概成数 えん堤:40基	110	沢里の沢	えん堤	久慈市	国	通常砂防事業	○	10	18
	111	遠別川	護岸	久慈市	国	通常砂防事業	○	※58	17
	112	中清水の沢(2)	えん堤	久慈市	国	通常砂防事業	○	12	16
	113	中清水の沢(2)	えん堤	久慈市	国	通常砂防事業	○	16	21
	114	大谷川	えん堤	洋野町	国	通常砂防事業	○	19	23
	115	普代の沢	えん堤	普代村	国	通常砂防事業	○	26	R4
二戸土木センター R4末概成数 えん堤:37基	116	小玉川	えん堤	軽米町	国	通常砂防事業	○	7	16
	117	車門の沢	えん堤	軽米町	国	通常砂防事業	○	13	17
	118	仁昌寺の沢	えん堤	一戸町	国	荒廃砂防事業	○	7	11
	119	女鹿館の沢	えん堤	一戸町	国	火山砂防事業	○	11	18
	120	平糠沢	えん堤	一戸町	国	火山砂防事業	○	17	30
	121	似鳥の沢	えん堤、流路	二戸市	国	火山砂防事業	○	20	28
	122	石切所の沢	えん堤	二戸市	国	通常砂防事業		30	R6

R4末概成数
えん堤:771基

事業区分

- | | |
|-------------------|------------------------|
| 通常・・・通常砂防事業 | 環境・・・砂防環境整備事業 |
| 荒廃・・・荒廃砂防事業 | 災関・・・災害関連緊急砂防事業 |
| 都市・・・都市対策砂防事業 | 激特・・・砂防激甚災害対策特別緊急事業 |
| 予防・・・予防砂防事業 | 県砂・・・県単砂防事業 |
| 火山・・・火山砂防事業 | 土石流・・・土石流対策事業 |
| 総流防・・・総合流域防災(砂防)事 | 地特・・・地方特定河川等(砂防)環境整備事業 |
| 修繕・・・砂防設備修繕事業 | 魚・・・魚にやさしい溪流整備事業 |
| | 弱者・・・災害弱者関連緊急土砂災害対策事業 |

46 地すべり危険箇所概成一覧表

令和5年3月31日現在

振興局等	市町村名	箇所名	概成	事業中
岩手土木センター	八幡平市	八幡平	1	
	八幡平市	八幡平		1
		小計	1	1
県南広域振興局土木部	奥州市	下嵐江(直轄施工)	1	
		小計	1	0
一関土木センター	一関市	蘭梅	1	
	一関市	槻木平	1	
		小計	2	0
宮古土木センター	宮古市	下町	1	
		小計	1	0
県北広域振興局土木部	久慈市	巽山	1	
	久慈市	夏井	1	
	久慈市	半崎	1	
	久慈市	大芦	1	
	久慈市	上夏井	1	
	久慈市	桑畑	1	
		小計	6	0
二戸土木センター	二戸市	湯田	1	
	二戸石	小祝	1	
	二戸市	白鳥	1	
	一戸町	西法寺	1	
	一戸町	地切	1	
	一戸町	女鹿館	1	
		小計	6	0
合 計		合計	17	1

47 急傾斜地崩壊危険箇所概成一覧表

令和5年3月31日現在

振興局等	箇所名	市町村名	国庫 県単	概成	(再開)	事業中	中断
盛岡広域振興局土木部	山岸	盛岡市	単	1			
	桜山	盛岡市	国	1	1	1	
	繫(1)	盛岡市	国	1			
	繫(2)	盛岡市	国	1			
	繫(4)	盛岡市	単	1			
	繫(5)	盛岡市	単	1			
	高松4丁目	盛岡市	国	1			
	下米内2丁目	盛岡市	国				1
	山岸1丁目(6)	盛岡市	国	1		1	
	鶯宿(1)	雫石町	国	1			
	鶯宿(2)	雫石町	国・単	1			
	小計				10	1	2
岩手土木センター	垂柳	葛巻町	単	1			
	城内小路	葛巻町	国	1			
	下町	葛巻町	単	1			
	大沢	葛巻町	単	1			
	城山	岩手町	国	1			
	子抱	岩手町	国	1			
	中佐井	八幡平市	国	1			
	五日市(上の山)	八幡平市	国	1			
	新町	八幡平市	単	1			
	寺志田	八幡平市	国	1			
	館市(1)	八幡平市	国	1			
	館市(2)	八幡平市	単	1			
小計				12	0	0	0
花巻土木センター	坂本町	花巻市	国	1			
	愛宕(1)	花巻市	国	1			
	愛宕(2)	花巻市	国	1			
	石神(1)	花巻市	国	1			
	石神(2)	花巻市	単	1			
	浅沢	花巻市	単	1			
	仲町	花巻市	単	1			
	松山寺	花巻市	単	1			
	台(3)	花巻市	単	1			
	下町	花巻市	単	1			
	寺小路	花巻市	国	1			
	上町	花巻市	国	1			
	稲荷町(寺小路)	花巻市	単	1			
	大迫病院裏(川原町)	花巻市	単	1			
	根岸-1	花巻市	国	1			
小計				15	0	0	0
北上土木センター	門覚	北上市	国	1			
	常盤台	北上市	単	1			
	湯本	西和賀町	国	1			
	湯本(3)	西和賀町	単	1			
	小計				4	0	0
県南広域振興局土木部	正源寺台	奥州市	国	1			
	荒町	奥州市	単	1			
	本町	奥州市	単	1			
	館山	奥州市	単	1			
	下苗代沢	奥州市	単	1			
	荒谷	奥州市	国	1			
	荒谷(3)	奥州市	単				
	人首	奥州市	単	1			
	荒谷2	奥州市	単	1			
	下小路	奥州市	単	1			
	城内	奥州市	単	1			
	町切	奥州市	単	1			
	塔ヶ崎	奥州市	国	1			
	町上	奥州市	単	1			
	南塔ヶ崎	奥州市	単	1			
	山下-4	奥州市	単	1			
小計				15	0	0	0

振興局等	箇所名	市町村名	国庫 県単	概成	(再開)	事業中	中断
一関土木センター	釣山(1)	一関市	国	1			
	沢	一関市	国	1			
	小沢	一関市	国	1			
	白崎	一関市	国	1			
	白崎-1	一関市	県	1			
	鬼吉	一関市	国	1			
	館下	一関市	単	1			
	高崎	一関市	国	1			
	日向	一関市	単	1			
	清水	一関市	単	1			
	下清水	一関市	単	1			
	三本木	一関市	単	1			
	薬師沢	一関市	単				1
	築館前	一関市	単	1			
	中島	一関市	単	1			
	槻本	一関市	単	1			
	釣山(2)	一関市	国	1			
小計				16	0	0	1
千厩土木センター	寒沢	一関市	国	1			
	清水沢	一関市	単	1			
	栃折沢(1)	一関市	単	1			
	中央通	一関市	国	1			
	八幡前	一関市	国	1			
	神陰	一関市	単				1
	二日町	一関市	国	1			
	館山	一関市	国	1			
	天王山(1)	一関市	単	1			
	下駒場	一関市	国	1			
	館山2	一関市	単	1			
	館山の3	一関市	単	1			
	東本町(1)	一関市	国	1			
	駅前(1)	一関市	単	1			
	松川(町裏)	一関市	単	1			
	諏訪前	一関市	国	1			
	諏訪前(1)	一関市	国	1			
	諏訪前(3)	一関市	単	1			
	如来地	一関市	単	1			
構井田(1),(2)	一関市	単	2				
館山-1	一関市	単	1				
小計				21	0	0	1
大船渡土木センター	崎浜	大船渡市	単	1			
	関谷	大船渡市	単				1
	ろくろ石	大船渡市	単	1			
	後の入(2)	大船渡市	国	1			
	清水	大船渡市	国	1			
	蛸の浦(1)	大船渡市	単	1			
	蛸の浦(2)	大船渡市	単	1			
	下蛸の浦	大船渡市	単	1			
	木町	大船渡市	国	1			
	館下(2)	大船渡市	国	1			
	明神前(3)	大船渡市	単	1			
	猪頭(1)	大船渡市	国	1			
	猪頭(2)	大船渡市	単	1			
	小細浦	大船渡市	単	1			
	白浜	大船渡市	国	1			
	岩崎(1)	大船渡市	国	1			
	岩崎(2)	大船渡市	国	1			
	浜	大船渡市	国	1			
	岩崎(3)	大船渡市	国	1			
	石浜(1)	大船渡市	国	1			
	石浜(3)	大船渡市	国	1			
	港(2)	大船渡市	単	1			
	田ノ浜	大船渡市	単	1			
	千歳	大船渡市	単	1			
黒土田	大船渡市	国	1				
田浜上	大船渡市	国	1				
大畑	陸前高田市	国	1				

振興局等	箇所名	市町村名	国庫 県単	概成	(再開)	事業中	中断
	栃ヶ沢(3)	陸前高田市	単	1			
	洞の沢	陸前高田市	単	1			
	大町	陸前高田市	国	1			
	両替	陸前高田市	単	1			
	泊	陸前高田市	単	1			
	天王前	陸前高田市	単	1			
	今泉(1)	陸前高田市	国	1			
	今泉(2)	陸前高田市	単	1			
	三本松	陸前高田市	国	1			
	川口(三本松)	陸前高田市	国	1			
	二日市(2)	陸前高田市	国	1			
	湊	陸前高田市	国	1			
	垂井ヶ沢	陸前高田市	国	1			
	神明前	陸前高田市	国			1	
	中沢	陸前高田市	単	1			
	館	陸前高田市	国	1			
	向川口	住田町	単	1			
大崎	住田町	単	1				
大崎-1、2	住田町	国	2				
小計				45	0	1	1
遠野土木センター	清水川	遠野市	単	1			
	六日町	遠野市	国	1			
	宇洞	遠野市	単	1			
	小計			3	0	0	0
沿岸広域振興局土木部	大松(2)-2	釜石市	単	1			
	駒木(1)-1	釜石市	国	1			
	駒木(1)-2	釜石市	国	1			
	中妻(1)-3(八雲町(2))	釜石市	国	1			
	八雲(1)	釜石市	国	1			
	住吉(1)	釜石市	国	1			
	住吉(2)	釜石市	国	1			
	住吉(3)	釜石市	国	1			
	源太沢(1)-2	釜石市	国	1			
	小川(1)-1	釜石市	国	1			
	小川(2)	釜石市	国	1			
	桜木(2)-2	釜石市	国	1			
	桜木(2)-3	釜石市	国	1			
	桜木(2)-4	釜石市	国	1			
	小佐野(1)	釜石市	国	1			
	小佐野(2)	釜石市	国	1			
	定内(2)	釜石市	単	1			
	平山通(1)	釜石市	国	1			
	平山通(2)	釜石市	国	1			
	平山通(3)	釜石市	国	1			
	両石(1)	釜石市	国	1			
	両石(2)	釜石市	国	1			
	両石(3)	釜石市	国	1			
	両石(4)	釜石市	国	1			
	新浜町(1)-1	釜石市	国	1			
	新浜町(1)-2	釜石市	国	1			
	新浜町2	釜石市	国	1			
	新浜町(1)-3	釜石市	単	1			
	東前(1)	釜石市	国	1			
	東前(2)	釜石市	国	1			1
	浜町(3)	釜石市	国	1			
	浜町(3)-1	釜石市	国	1			
	浜町(2)	釜石市	国	1			
	浜町(1)-2	釜石市	国	1			
	沢村沢(1)	釜石市	国	1			
	沢村沢(2)	釜石市	国	1			
只越	釜石市	単	1				
天神(1)-1	釜石市	単	1				
日ヶ沢(2)	釜石市	国	1				
大只越(1)-3(権三郎沢)	釜石市	国	1				
大只越(2)-1	釜石市	国	1				
大只越(2)-2	釜石市	国	1				
大町(1)	釜石市	国	1				

振興局等	箇所名	市町村名	国庫 県単	概成	(再開)	事業中	中断
	大町(2)	釜石市	国	1			
	大渡(1)-2	釜石市	国・単	1			
	大渡(2)-1	釜石市	国	1			
	大渡(2)-2	釜石市	国	1			
	松原(1)-2	釜石市	国	1			
	松原(2)-2	釜石市	国	1			
	松原(2)-3	釜石市	国	1			
	嬉石1	釜石市	国	1			
	嬉石2-3	釜石市	国	1			
	大平町(1)-1	釜石市	国	1			
	大平町(1)-2	釜石市	国	1			
	両石-13	釜石市	国				1
	大平一丁目	釜石市	単	1			
	大沢(2)	釜石市	国	1			
	小白浜1	釜石市	単	1			
	小白浜2	釜石市	国	1			
	小白浜3	釜石市	国	1			
	定内町四丁目-9	釜石市	国	1			
	本郷	釜石市	単	1			
	大石	釜石市	単	1			
	駒木町	釜石市	国	1			
	嬉石	釜石市	単	1			
	駒木町	釜石市	単				
	上中島1丁目-1	釜石市	国	1			
	桜木町(2)	大槌町	国	1			
	上町(1)	大槌町	国	1			
	上町(2)	大槌町	国	1			
	本町	大槌町	国	1			
	末広町	大槌町	国	1			
	安渡(2)-1	大槌町	国	1			
	安渡(2)-4	大槌町	国	1			
	安渡一丁目-4	大槌町	国	1			
	安渡3丁目2	大槌町	単				1
	安渡(2)-5	大槌町	国	1			
	赤浜(1)	大槌町	単	1			
	安渡(3)-1	大槌町	国	1			
	吉里吉里	大槌町	単	1			
	赤浜(2)	大槌町	単	1			
	小計			77	0	0	3
宮古土木センター	日立浜町1	宮古市	国	1			
	日立浜町2	宮古市	国	1			
	山根町(1)	宮古市	国	1			
	山根町(2)	宮古市	国	1			
	蛸の浜町	宮古市	国	1			
	蛸の浜	宮古市	単	1			
	桜町	宮古市	国	1			
	七軒町	宮古市	国	1			
	日影	宮古市	国	1			
	鍬ヶ崎下町	宮古市	国	1			
	仲町	宮古市	国	1			
	上町	宮古市	国	1			
	光岸地	宮古市	国	1			
	愛宕二丁目	宮古市	単	1			
	愛宕	宮古市	単	1			
	築地(1)	宮古市	単	1			
	築地(2)	宮古市	国	1			
	本町	宮古市	国	1			
	横町(2)	宮古市	国	1			
	小沢二丁目	宮古市	国	1			
	泉町	宮古市	国	1			
	千徳沢	宮古市	単	1			
	藤原三丁目(藤原(2))	宮古市	国	1			
	磯鷄	宮古市	単	1			
	日立浜町(3)	宮古市	国	1			
	日立浜町4(臼木山)	宮古市	国	1			1
	愛宕(2)	宮古市	国	1			
	築地	宮古市	単	1		1	

振興局等	箇所名	市町村名	国庫 県単	概成	(再開)	事業中	中断
	泉町(2)	宮古市	単	1			
	山口5丁目	宮古市	国	1			
	天上村	山田町	国	1			
	森崎2	山田町	単	1			
	和村	山田町	国	1			
	西川	山田町	国	1			
	日向脇	山田町	国	1			
	織笠	山田町	単	1			
	田の浜	山田町	単	1			
	大沢	山田町	単	1			
	織笠	山田町	単	1			
	田の浜	山田町	国				
	青砂里	宮古市	単	1			
	館ヶ森	宮古市	国	1			
	小林	宮古市	単	1			
	田中	宮古市	国	1			
	荒谷(1)	宮古市	国				1
	青砂里(2)	宮古市	国	1			
	田ノ沢(2)	宮古市	単	1			
	兄形(小林)	宮古市	国	1			
	中組(中瀬)	宮古市	国	1			
	日向	宮古市	国	1			
	町場	宮古市	国	1			
	上川井	宮古市	国	1			
	下永田	宮古市	国	1			
	小計				51	0	1
岩泉土木センター	下大館	岩泉町	国	1			
	中家	岩泉町	単	1			
	小本	岩泉町	国	1			
	滝ノ上	岩泉町	単	1			
	小成	岩泉町	国	1			
	茂師	岩泉町	単	1			
	日陰	岩泉町	国	1			
小計				7	0	0	0
県北広域振興局土木部	八日町(2)	久慈市	単	1			
	荒町	久慈市	国	1			
	久喜(1)	久慈市	単	1			
	種市2区	洋野町	単				1
	八木	洋野町	単	1			
	南八木(1)	洋野町	単	1			
	南八木(3)	洋野町	国	1			
	南八木-1	洋野町	単	1			
	八木南町	洋野町	国	1			
	八木南町-1	洋野町	国	1			
	宇留部	普代村	単	1			
	中沢	野田村	単	1			
	愛宕	野田村	単	1			
	米田	野田村	単	1			
	沢口	久慈市	単	1			
帯島上	洋野町	単	1				
小計				15	0	0	1
二戸土木センター	下平	二戸市	単	1			
	秋葉	二戸市	国	1			
	下平-1	二戸市	国	1			
	前田	二戸市	国	1			
	町裏	二戸市	単	1			
	杉の沢	二戸市	単	1			
	道の上	二戸市	国・単	1			
	八幡館	二戸市	国	1			
	妻の神	一戸町	単	1			
	北館(2)	一戸町	国	1			
	北館(3)	一戸町	単	1			
	北館(4)	一戸町	国・単	1			
	野田	一戸町	単				
	稲荷(2)	一戸町	単	1			
	北館(5)	一戸町	国	1			
	上外野	二戸市	単	1			

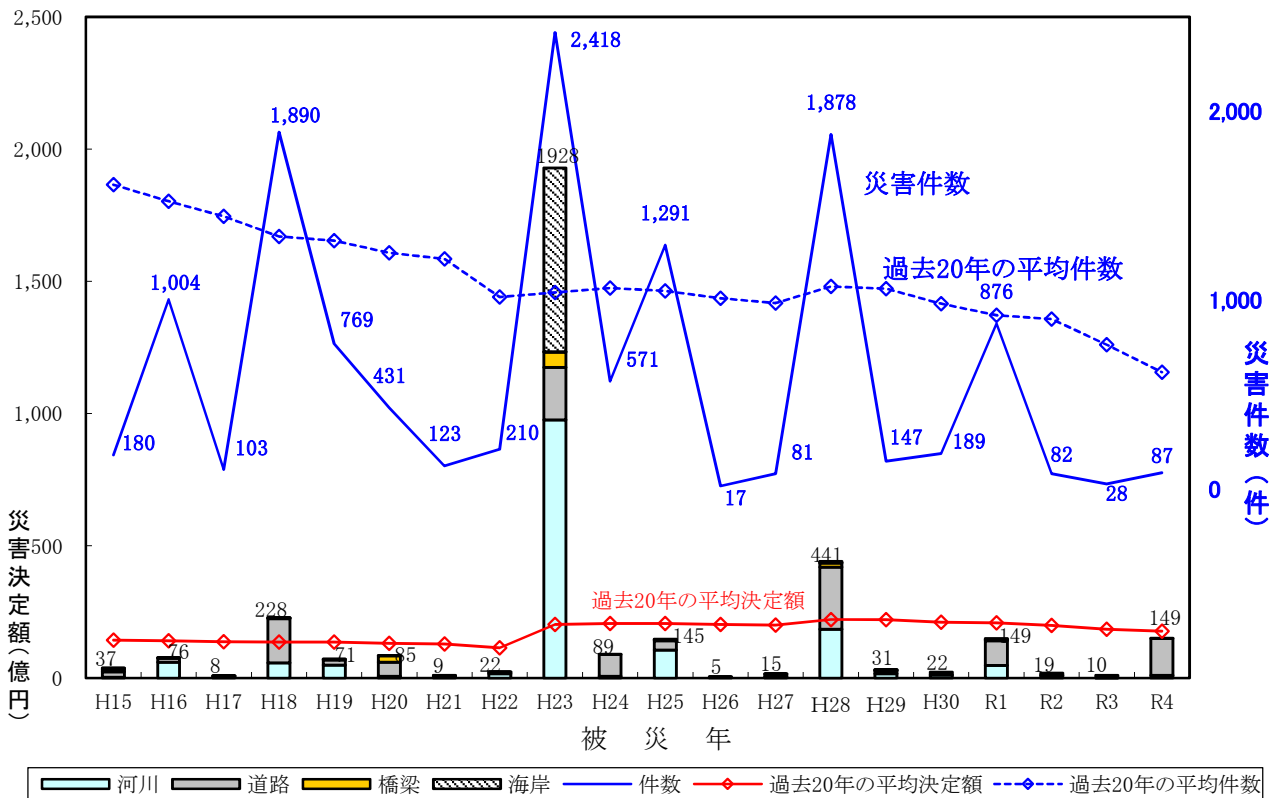
振興局等	箇所名	市町村名	国庫 県単	概成	(再開)	事業中	中断
	八幡館	二戸市	国	1			
	寺ノ上	二戸市	単	1			
	晴山	軽米町	単	1			
	軽米-3(下尾田)	軽米町	単	1			
	円子	軽米町	単	1			
	小計			20	0	0	0
	合計			311	1	4	10

48 災害復旧事業投資額の状況(県一般会計)

(単位:百万円)

	平成30年度	令和元年度	令和2年度	令和3年度	令和4年度
1 災害復旧事業	31,499	36,903	20,343	5,689	9,167
1 補助事業	30,754	35,833	19,083	4,536	8,427
河川等災害復旧事業	30,251	35,210	18,753	4,423	8,285
河川等災害復旧事務費	482	563	305	38	137
市町村河川等災害復旧事業指導監督	21	10	25	5	5
河川等災害復旧設計委託事業	0	50	0	70	0
2 単独事業	727	910	483	1,083	729
県単災害復旧事業	308	634	287	1,031	694
県単災害復旧事務費	419	276	196	52	35
3 国直轄事業費負担金	18	160	777	70	11
直轄河川等災害復旧事業負担金	18	160	777	70	11

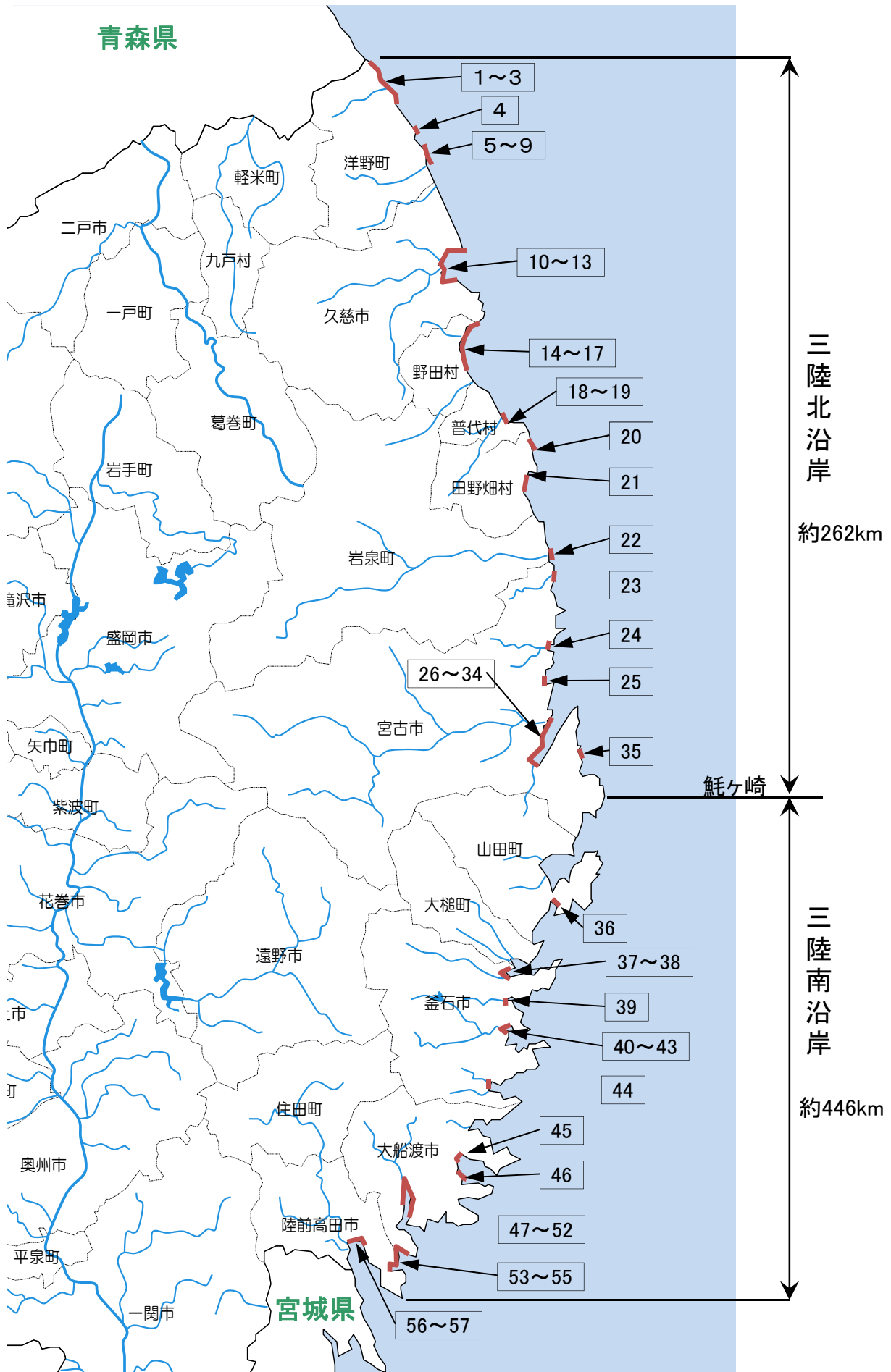
49 過去20年の災害決定額の推移(市町村分を含む)



8 海岸関係

50	(1)海岸保全区域位置略図	98
	(2)海岸保全区域指定表	99
51	海岸保全区域の現況	100
52	海岸保全施設の現況	100
53	海岸事業の推移	100
54	海岸事業投資額の状況	101
55	海岸関係施設一覧	102
	(1) 海岸水門 水管理・国土保全局所管	102
	(2) 海岸水門 港湾局所管	102

50(1) 海岸保全区域位置略図 (R5.3.31現在)



50(2) 海岸保全区域指定表 (R5.3.31現在)

※ 水国局＝水管理・国土保全局

NO	沿岸名	所管省庁	海岸名	地区海岸名	地先海岸名	保全区域延長
1	三陸北	水国局	種市海岸	大谷地区海岸		580
2	三陸北	水国局	種市海岸	平内地区海岸		963
3	三陸北	水国局	種市海岸	種市地区海岸		350
4	三陸北	水国局	種市海岸	玉川地区海岸		1,080
5	三陸北	水国局	種市海岸	八木地区海岸		426
6	三陸北	水国局	種市海岸	小子内地区海岸		155
7	三陸北	水国局	種市海岸	坂下地区海岸		1,020
8	三陸北	水国局	種市海岸	原子内地区海岸		250
9	三陸北	水国局	種市海岸	有家地区海岸		1,600
10	三陸北	港湾局	久慈港海岸	半崎地区海岸		790
11	三陸北	港湾局	久慈港海岸	諏訪下地区海岸		3,390
12	三陸北	港湾局	久慈港海岸	玉の脇地区海岸		100
13	三陸北	港湾局	久慈港海岸	湾口地区海岸		362
14	三陸北	水国局	野田海岸	広内地区海岸		1,400
15	三陸北	水国局	野田海岸	野田地区海岸	(十府ヶ浦)	1,840
16	三陸北	水国局	野田海岸	米田地区海岸		2,300
17	三陸北	水国局	野田海岸	野田玉川地区海岸		50
18	三陸北	水国局	普代海岸	宇留部地区海岸		1,101
19	三陸北	水国局	普代海岸	太田名部地区海岸		160
20	三陸北	水国局	田野畑海岸	明戸地区海岸		346
21	三陸北	水国局	田野畑海岸	嶋之越地区海岸		63
22	三陸北	水国局	岩泉海岸	小本地区海岸		400
23	三陸北	水国局	田老海岸	撰待地区海岸		196
24	三陸北	水国局	田老海岸	田老地区海岸		1,345
25	三陸北	水国局	宮古海岸	崎山地区海岸	松月地先海岸	242
26	三陸北	港湾局	宮古港海岸	鉾ヶ崎地区海岸		1,614
27	三陸北	港湾局	宮古港海岸	藤原地区海岸		3,421
28	三陸北	港湾局	宮古港海岸	藤の川地区海岸		740
29	三陸北	水国局	宮古海岸	磯鶏地区海岸	黄金浜地先海岸	154
30	三陸北	水国局	宮古海岸	磯鶏地区海岸	神林地先海岸	675
31	三陸北	水国局	宮古海岸	高浜地区海岸		982
32	三陸北	港湾局	宮古港海岸	高浜地区海岸		490
33	三陸北	水国局	宮古海岸	金浜地区海岸		1,286
34	三陸北	水国局	宮古海岸	津軽石地区海岸	赤前地先海岸	817
35	三陸北	水国局	宮古海岸	重茂地区海岸	里地先海岸	309
36	三陸南	水国局	山田海岸	船越南地区海岸		430
37	三陸南	水国局	釜石海岸	鶴住居地区海岸	片岸地先海岸	820
38	三陸南	水国局	釜石海岸	鶴住居地区海岸	根浜地先海岸	420
39	三陸南	水国局	釜石海岸	両石地区海岸	水海地先海岸	1,340
40	三陸南	港湾局	釜石港海岸	須賀地区海岸		1,010
41	三陸南	港湾局	釜石港海岸	大平地区海岸		870
42	三陸南	港湾局	釜石港海岸	湾口地区海岸		4,512
43	三陸南	水国局	釜石海岸	平田地区海岸	青出浜地先海岸	120
44	三陸南	水国局	釜石海岸	小白浜地区海岸		476
45	三陸南	水国局	三陸海岸	越喜来地区海岸		1,212
46	三陸南	水国局	三陸海岸	越喜来地区海岸	下甫嶺地先海岸	500
47	三陸南	港湾局	大船渡港海岸	清水地区海岸		876
48	三陸南	港湾局	大船渡港海岸	永浜地区海岸		1,389
49	三陸南	港湾局	大船渡港海岸	山口地区海岸		1,342
50	三陸南	水国局	大船渡海岸	跡浜地区海岸		796
51	三陸南	港湾局	大船渡港海岸	茶屋前地区海岸		1,141
52	三陸南	港湾局	大船渡港海岸	野々田地区海岸		783
53	三陸南	水国局	陸前高田海岸	田の浜地区海岸		337
54	三陸南	水国局	陸前高田海岸	大野地区海岸		774
55	三陸南	水国局	陸前高田海岸	石浜地区海岸		1,307
56	三陸南	水国局	陸前高田海岸	勝木田地区海岸		637
57	三陸南	水国局	陸前高田海岸	高田地区海岸		1,903
水国局小計					41 海岸	31,162
港湾局小計					16 海岸	22,830
合計					57 海岸	53,992

51 海岸保全区域の現況 (R5.3.31現在)

(単位 : m)

所 管 別	海 岸 線 延 長	要 保 全 海 岸 延 長	指 定 済 延 長
水 管 理 ・ 国 土 保 全 局	442,875	31,616	31,616
港 湾 局	55,161	22,830	22,830
計	498,036	54,446	54,446

※河口部を含む

52 海岸保全施設の現況 (R5.3.31現在)

(単位 : m)

所管別	海岸線延長	計 画 延 長	整 備 済 延 長	整 備 率
水管理・国土保全局	442,875	27,100	27,000	99.6%
港湾局	55,161	16,100	16,100	100.0%
計	498,036	43,200	43,100	99.8%

53 海岸事業の推移

(単位 : 百万円)

年 度	高潮対策		侵食対策		津波・高潮危機管理		局部改良		補修		計
	海岸数	事業費	海岸数	事業費	海岸数	事業費	海岸数	事業費	海岸数	事業費	
H30	6	7,268	0	0		2,914	0	0	0	0	10,182
R元	6	4,642	0	0		2,786	0	0	0	0	7,428
2	4	9,055	0	0		2,034	0	0	0	0	11,089
3	0	0	0	0		0	0	0	0	0	0
4	0	0	0	0		0	0	0	0	0	0

54 海岸事業投資額の状況（県一般会計）

（単位：百万円）

区 分	平成30年度	令和元年度	令和2年度	令和3年度	令和4年度
1 普通建設事業	10,337	7,770	11,610	170	237
(1) 補助事業	10,292	7,725	11,572	150	160
高潮対策	7,268	4,642	9,055	0	0
津波・高潮危機管理対策緊急	2,914	2,786	2,034	0	0
海岸局部改良	0	0	0	0	0
海岸環境整備	0	0	0	0	0
海岸補修	0	0	0	0	0
海岸侵食対策	0	0	0	0	0
海岸災害復旧助成	0	0	0	0	0
海岸堤防等老朽化対策	110	297	483	150	160
(2) 単独事業	45	45	38	20	77
海岸調査	45	45	38	20	77
(3) 受託事業	0	0	0	0	0
海岸調査	0	0	0	0	0

55 海岸関係施設一覧

(1) 海岸水門 水管理・国土保全局所管 (令和4年度委託水門数(樋門、陸閘含) 91箇所)

主な水門(水管理・国土保全局所管)

海岸名	水門名
平内海岸	川尻水門
野田玉川海岸	野田玉川水門
宇留部海岸	普代水門
神林海岸	神林水門

(2) 海岸水門 港湾局所管 (令和4年度委託水門数(樋門、陸閘含) 95箇所)

主な水門(港湾局所管)

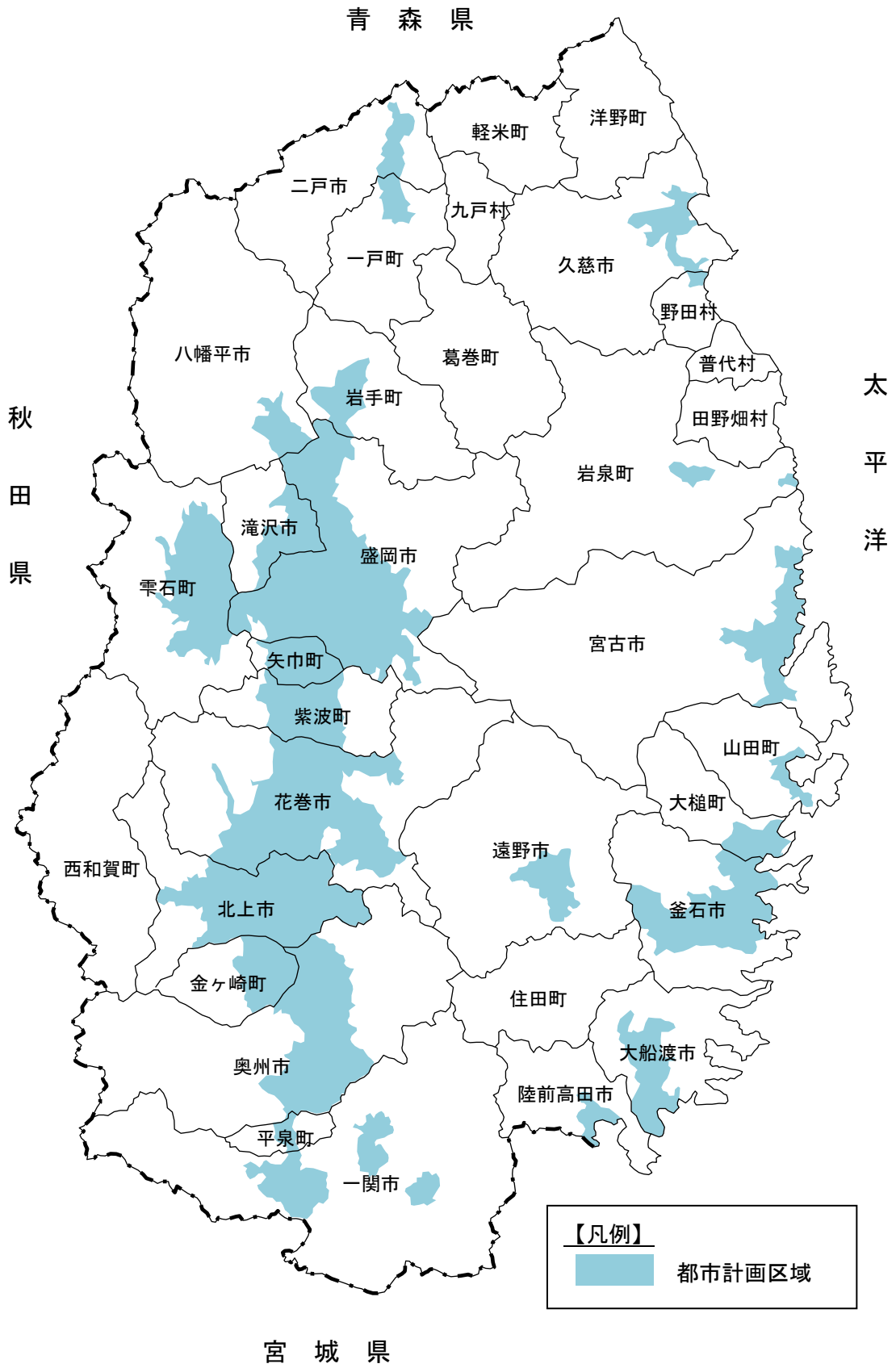
海岸名	水門名	海岸名	水門名
大船渡	茶屋前1号陸閘	宮古	磯鶏陸閘
大船渡	茶屋前2号陸閘	宮古	高浜2号陸閘
釜石	須賀1号陸閘	久慈	諏訪下南1号陸閘
釜石	須賀2号陸閘	久慈	諏訪下西2号陸閘

9 都市計画関係

56	都市計画区域略図	105
57	都市計画区域指定市町村一覧	106
58	街路事業状況	110
59	土地区画整理事業状況	111
60	都市計画公園・緑地・墓園及び都市公園現況調書	112
	(1) 開設現況調書	112
	(2) 県立都市公園関係施設一覧	114
61	街路事業投資額の状況	116
62	都市公園事業投資額の状況	116
63	市街地再開発事業等状況	117
64	社会資本整備総合交付金事業状況	118

(余白)

56 都市計画区域略図（令和5.3.31 現在）



57 都市計画区域指定市町村一覧(令和4.3.31現在)

都市計画区域名	都市名	都市計画区域指定				行政区域			都市計画区域		人口集中地区	
		当初指定年月日	最終指定		面積(ha)	国調人口R2(人)	現在人口(人)	面積(ha)	現在人口(千人)	面積(ha)	国調人口(人)	
			年月日	告示番号								
盛岡広域	盛岡市	S 5. 4.15	H11.10.22	県告 870号	88,647	289,731	286,692	44,570	285.3	4,487	235,450	
	滝沢市	S45. 9.29	H11.10.22	県告 870号	18,246	55,579	55,490	6,470	51.8	449	26,837	
	矢巾町	S45. 9.29	H11.10.22	県告 870号	6,732	28,056	27,746	5,720	26.9	287	12,730	
	小計	-	-	-	113,625	373,366	369,928	56,760	364.0	5,223	275,017	
釜石	釜石市	S 8. 7.28	S57. 7. 1	県告 650号*	44,035	32,078	30,758	16,335	28.3	448	12,730	
宮古	宮古市	S14. 3.31	H25. 3.15	県告 174号	125,915	50,369	48,358	8,797	37.9	307	10,781	
北上	北上市	S12. 7.23	H29. 3.31	県告 283号	43,755	93,045	92,967	25,740	92.1	778	32,129	
花巻	花巻市	S16. 5. 9	H24. 3.30	県告 221号	90,839	93,193	91,617	32,384	88.3	577	18,282	
大船渡	大船渡市	S16. 5. 9	H 3. 5.24	県告 427号*	32,251	34,728	33,460	6,923	28.5	-	-	
一関	一関市	S22. 2.13	H23. 8.12	県告 515号	125,642	111,932	108,817	9,631	55.2	599	19,247	
	平泉町	S22. 2.13	H23. 8.12	県告 515号*	6,339	7,252	7,020	1,200	4.8	-	-	
	小計	-	-	-	131,981	119,184	115,837	10,831	60.0	599	19,247	
奥州	奥州市	S25. 6.23	H23. 3.29	県告 244号*	99,330	112,937	110,612	23,578	91.3	666	25,043	
遠野	遠野市	S25. 6.23	H30.3.30	県告 291号	82,597	25,366	24,550	5,923	18.0	-	-	
久慈	久慈市	S27. 3.20	H 5. 4.16	県告 421号	62,350	33,043	31,837	4,584	26.4	282	7,017	
	野田村	S44. 1.27	H 5. 4.16	県告 421号*	8,080	3,936	3,819	420	3.0	-	-	
	小計	-	-	-	70,430	36,979	35,656	5,004	29.4	282	7,017	
陸前高田	陸前高田市	S29. 8.21	S29. 8.21	建告 1361号	23,194	18,262	17,748	2,250	7.8	-	-	
二戸	二戸市	S27. 3.19	S47. 3.31	県告 475号	42,042	25,513	24,685	2,706	17.3	-	-	
八幡平	八幡平市	S54. 3.31	H24. 3.30	県告 220号	86,230	24,023	23,271	4,052	10.8	-	-	
大槌	大槌町	S29. 4. 9	H27. 8.4	県告 643号	20,042	11,004	10,606	3,018	9.9	-	-	
紫波	紫波町	S37.11. 7	H11.10.22	県告 870号	23,898	32,147	32,027	9,536	30.7	-	-	
岩泉	岩泉町	S39. 3.27	S44. 5.28	建告 2968号*	99,236	8,726	8,296	1,582	3.4	-	-	
山田	山田町	S45. 3.31	S45. 3.31	県告 464号	26,281	14,320	13,907	1,477	9.7	-	-	
金ヶ崎	金ヶ崎町	S46. 8.14	S57. 7. 1	県告 650号*	17,976	15,535	15,218	6,861	14.9	-	-	
一戸	一戸町	S47. 1.25	S47. 1.25	県告 131号	30,003	11,494	10,948	2,080	5.9	-	-	
岩手	岩手町	S48. 7.20	S48. 7.20	県告 1007号	36,046	12,285	11,696	4,740	9.2	-	-	
雫石	雫石町	S49.12.24	S57. 7.16	県告 713号	60,882	15,731	15,244	16,272	15.1	-	-	
合計		-	-	-	1,300,588	1,160,285	1,137,389	246,849	972.5	8,880	400,246	

注1. 行政区域の面積は、国土交通省国土地理院「全国都道府県市区町村別面積調」(令和3年7月1日現在)による。なお、※印の数値は境界未定のため平成22年国勢調査の総務省統計局の推定値による。

注2. 行政区域の現在人口は「岩手県毎月人口推計」(令和4年4月1日現在)による。

注3. 都市計画区域の現在人口は、市町村調査による。

注4. 人口集中地区は令和2年国勢調査による。

市街化区域		市街化調整区域		用途地域 (ha)					
面積 (ha)	現在人口 (千人)	面積 (ha)	現在人口 (千人)	第一種低層住居専用地域	第二種低層住居専用地域	第一種中高層住居専用地域	第二種中高層住居専用地域	第一種住居地域	第二種住居地域
5,230	246.6	39,340	38.7	1,401	8	434	501	1,483	114
726	35.2	5,744	16.6	186	-	161	16	272	20
666	18.0	5,054	8.9	76	-	42	5	218	56
6,622	299.8	50,138	64.2	1,663	8	637	522	1,973	190
-	-	-	-	94	-	321	60	321	5
-	-	-	-	151	3	167	24	278	9
-	-	-	-	225	-	283	101	416	153
-	-	-	-	427	-	234	70	676	41
-	-	-	-	151	-	58	43	254	18
-	-	-	-	282	-	285	-	419	15
-	-	-	-	16	-	27	-	97	-
-	-	-	-	298	0	312	0	516	15
-	-	-	-	273	-	306	158	587	81
-	-	-	-	64	-	56	13	95	5
-	-	-	-	150	-	69	32	302	16
-	-	-	-	-	-	10	-	18	6
-	-	-	-	150	0	79	32	320	22
-	-	-	-	-	-	97	-	85	-
-	-	-	-	168	-	104	-	316	1
-	-	-	-	14	-	34	10	126	6
-	-	-	-	35	-	35	-	182	2.1
-	-	-	-	130	-	60	-	300	21
-	-	-	-	14	-	25	1	65	7
-	-	-	-	45	-	30	8	215	4
-	-	-	-	278	-	10	2	227	3
-	-	-	-	-	2	42	4	138	14
-	-	-	-	29	-	10	24	105	3
-	-	-	-	-	-	15	-	114	2
6,622.0	299.8	50,138.0	64.2	4,209	14	2,915	1,072	7,309	602

都市計画区域指定市町村一覧(つづき)

都市計画 区域名	都市名	用 途 地 域 (ha)							計	最終決定 年月日
		準住居地域	田園 住居地域	近隣 商業地域	商業地域	準工業地域	工業地域	工業 専用地域		
盛岡広域	盛岡市	-	-	391	303	277	318	-	5,230	R4.3.29
	滝沢市	-	-	13	-	57	1	-	726	R4.3.29
	矢巾町	21	-	4	12	180	37	14	666	R4.3.29
	小計	21	0	408	315	514	356	14	6,622	-
釜石	釜石市	-	-	81	46	238	35	258	1,458	R1.9.17
宮古	宮古市	-	-	33	48	148	-	121	983	H27.3.27
北上	北上市	-	-	92	88	243	46	682	2,329	R4.3.29
花巻	花巻市	-	-	61	106	343	163	89	2,210	H29.8.18
大船渡	大船渡市	-	-	58	53	110	67	106	918	H22.5.6
一関	一関市	-	-	61	119	241	115	244	1,781	H31.3.29
	平泉町	-	-	3	10	65	-	-	218	H21.4.1
	小計	0	0	64	129	306	115	244	1,999	-
奥州	奥州市	-	-	122	107	122	124	289	2,169	R3.4.9
遠野	遠野市	-	-	29	17	60	48	-	387	H30.3.30
久慈	久慈市	-	-	28	49	33	89	23	791	H11.6.18
	野田村	-	-	10	-	7	-	-	50	H25.10.15
	小計	0	0	38	49	40	89	23	841	-
陸前高田	陸前高田市	-	-	7	20	19	-	-	228	H30.7.23
二戸	二戸市	-	-	44	49	73	55	-	810	H21.7.31
八幡平	八幡平市	-	-	32	17	15	70	-	324	H24.3.30
大槌	大槌町	-	-	19	5	58	33	12	381	R4.3.7
紫波	紫波町	-	-	22	13	47	-	6	599	H22.3.12
岩泉	岩泉町	-	-	6	17	3	13	-	151	H7.6.6
山田	山田町	-	-	12	15	86	-	-	415	R4.2.21
金ヶ崎	金ヶ崎町	-	-	22	13	91	-	335	981	H20.3.11
一戸	一戸町	-	-	7	12	34	15	-	268	H20.4.22
岩手	岩手町	-	-	17	7	13	-	-	208	H12.11.20
雫石	雫石町	-	-	3	25	-	-	-	159	H11.12.10
合 計		21	0	1,175	1,152	2,563	1,229	2,179	24,438	-

その他主な地域（地区街区を含む）							
高度利用地区	防火地域	準防火地域	風致地区	駐車場整備地区	臨港地区	流通業務地区	伝統的建造物群保存地区
1.6	25.0	1,179.0	(高松)106.1 (山王)105.1	238.0	-	-	-
-	-	-	-	-	-	-	-
-	-	-	-	-	-	-	-
1.6	25.0	1,179.0	211.2	238.0	-	-	-
-	-	218.0	-	27.6	49.0	-	-
-	-	111.2	(浄土ヶ浜) 112.1	-	68.0	-	-
6.1	-	240.0	-	89.6	-	-	-
-	-	75.3	-	-	-	43.0	-
-	-	33.7	-	-	118.0	-	-
-	-	163.7	-	88.6	-	-	-
-	-	-	-	-	-	-	-
-	-	163.7	-	88.6	-	-	-
1.9	-	50.0	-	-	-	-	-
-	-	-	-	-	-	-	-
-	-	80.0	-	-	117.0	-	-
-	-	-	-	-	-	-	-
-	-	80.0	-	-	117.0	-	-
-	-	27.0	-	-	-	-	-
-	-	-	-	-	-	-	-
-	-	-	-	-	-	-	-
-	-	-	-	-	-	-	-
-	-	-	-	-	-	-	-
-	-	-	-	-	-	-	-
-	-	-	-	-	-	-	34.8
-	-	-	-	-	-	-	-
-	-	-	-	-	-	-	-
-	-	-	-	-	-	-	-
9.6	25.0	2,177.9	323.3	443.8	352.0	43.0	34.8

58 街路事業状況 (令和4.3.31現在)

(単位:km・%)

	都 市 名	決定年月日	最終決定 年月日	計 画 決 定 街 路 数	計 画 決 定 延 長	改 良 済 延 長	改 良 率
1	盛岡市	S13. 3. 5	R4.2.18	132	260.52	178.22	68.4
2	矢巾町	S13. 3. 5	R4.2.18	18	30.67	22.83	74.4
3	滝沢市	S44. 3.14	R4.2.18	26	32.04	23.82	74.3
	盛岡広域計			176	323.23	224.87	69.6
				(158)			
4	釜石市	S22. 1.27	R1.9.17	33	55.71	28.27	50.7
5	宮古市	S17. 4.15	R1.8.30	24	46.26	31.17	67.4
6	北上市	S16. 3.19	R2.2.28	44	102.64	64.65	63.0
7	花巻市	S25. 7.28	R2.2.28	69	142.74	111.06	77.8
8	大船渡市	S28. 2.17	H25.3.19	18	41.87	37.36	89.2
9	一関市	S24. 3.31	R3.8.3	50	82.18	54.17	65.9
10	平泉町	S46. 3. 2	H25.3.8	7	17.70	1.87	10.6
	一関計			57	99.88	56.04	56.1
				(56)			
11	奥州市	S26. 5.28	R3.12.17	55	139.82	69.99	50.1
12	遠野市	S26.12.22	H31.3.5	23	33.04	21.19	64.1
13	久慈市	S29. 4. 9	H31.3.13	16	27.47	16.99	61.8
14	野田村			0	0.00	0.00	0.0
	久慈計			16	27.47	16.99	61.8
				(16)			
15	陸前高田市	S31. 5.14	H28.9.16	8	22.43	15.98	71.2
16	二戸市	S29. 4. 9	H20.7.15	23	36.35	13.17	36.2
17	大槌町	S30.10. 6	H27.12.18	8	22.00	7.99	36.3
18	紫波町	S40. 2.17	H14. 3.15	10	23.75	17.34	73.0
19	岩泉町	S41.12.27	H 9. 2.21	8	6.69	4.22	63.1
20	山田町	S45.12.25	H29.11.2	6	10.60	6.01	56.7
21	金ヶ崎町	S48. 1.30	H30.12.7	10	26.73	13.54	50.7
22	一戸町	S54. 6.22	H28.12.16	6	14.63	6.83	46.7
23	岩手町	S52. 6.14	H17.12.22	7	11.27	2.85	25.3
24	雫石町			0	0.00	0.00	0.0
25	八幡平市	H 6. 5.13	H24.3.30	7	25.66	10.13	39.5
	合計			606	1,212.77	759.65	62.6
				(587)			

():実路線数

59 土地区画整理事業状況（令和4.3.31現在）

（単位：ha）

市町村名	施行者	施行済		施行中		計	
		箇所	面積	箇所	面積	箇所	面積
盛岡市	市長	1	5.1	—	—	1	5.1
	市	10	429.3	3	125.4	13	554.7
	組合	11	147.6	—	—	11	147.6
	共同	3	3.9	—	—	3	3.9
	個人	4	9.5	—	—	4	9.5
	機構	1	313.5	—	—	1	313.5
	計	30	908.9	3	125.4	33	1,034.3
釜石市	知事	1	71.3	—	—	1	71.3
	市	8	234.2	—	—	8	234.2
	計	9	305.5	—	—	9	305.5
宮古市	市長	1	17.3	—	—	1	17.3
	市	10	254.3	—	—	10	254.3
	個人	1	8.7	—	—	1	8.7
	計	12	280.3	—	—	12	280.3
北上市	市	6	120.6	—	—	6	120.6
	組合	9	329.5	—	—	9	329.5
	計	15	450.1	—	—	15	450.1
花巻市	知事	1	22.0	—	—	1	22.0
	市	11	285.6	—	—	11	285.6
	組合	8	126.7	—	—	8	126.7
	計	20	434.3	—	—	20	434.3
大船渡市	市	7	324.7	—	—	7	324.7
	組合	7	54.3	—	—	7	54.3
	計	14	379.0	—	—	14	379.0
一関市	市	7	249.2	—	—	7	249.2
奥州市	市	6	104.7	—	—	6	104.7
	組合	13	186.2	—	—	13	186.2
	共同	2	20.0	—	—	2	20.0
	計	21	310.9	—	—	21	310.9
久慈市	市	3	142.7	—	—	3	142.7
陸前高田市	市	5	408.7	—	—	5	408.7
	組合	2	13.9	—	—	2	13.9
	計	7	422.6	—	—	7	422.6
遠野市	市	3	51.9	—	—	3	51.9
二戸市	市	1	20.4	1	88.4	2	108.8
	組合	1	6.0	—	—	1	6.0
	計	2	26.4	1	88.4	3	114.8
八幡平市	市長	—	—	1	3.8	1	3.8
平泉町	組合	1	11.3	—	—	1	11.3
大槌町	町	5	75.6	—	—	5	75.6
	個人	1	14.2	—	—	1	14.2
	計	6	89.8	0	0.0	6	89.8
紫波町	町	3	43.9	—	—	3	43.9
山田町	町	6	77.4	1	47.1	7	124.5
矢巾町	町	2	34.2	—	—	2	34.2
	組合	5	118.5	—	—	5	118.5
	個人	2	35.1	—	—	2	35.1
	計	9	187.8	—	—	9	187.8
滝沢市	市	2	57.2	—	—	2	57.2
	組合	3	54.4	—	—	3	54.4
	計	5	111.6	—	—	5	111.6
野田村	村	1	12.9	—	—	1	12.9
合計	知事	2	93.3	—	—	2	93.3
	市町村長	2	22.4	1	3.8	3	26.2
	市町村	96	2,927.5	5	260.9	101	3,188.4
	組合	60	1,048.4	—	—	60	1,048.4
	共同	5	23.9	—	—	5	23.9
	個人	8	67.5	—	—	8	67.5
	機構	1	313.5	—	—	1	313.5
	計	174	4,496.5	6	264.7	180	4,761.2

※施行済とは、公共団体施行については換地処分告示済、個人・共同・組合施行については解散告示済とする。

なお、事業中止地区は上記に含めていない。

60 都市計画公園・緑地・墓園及び都市公園現況調書

(1) 開設現況調書 ※1)

都市計画 区域名	市町村名	住区基幹公園						都市基幹公園			
		街区公園		近隣公園		地区公園		総合公園		運動公園	
		箇所	面積	箇所	面積	箇所	面積	箇所	面積	箇所	面積
盛岡広域	盛岡市	431	44.90	10	19.32	4	25.24	5	73.71	1	25.40
	滝沢市	151	13.81					1	19.23		
	矢巾町	4	1.25	2	5.43						
釜石	釜石市	72	10.42	3	1.88	3	15.62	2	58.70	1	9.20
宮古	宮古市	55	10.21	2	3.73			2	1.09	1	14.25
北上	北上市	109	17.94	10	13.42	1	4.02	5	107.99	1	12.65
花巻	花巻市	51	14.32	9	21.34			1	22.24	1	30.00
大船渡	大船渡市	30	7.29	4	5.12						
一関	一関市	72	10.97	4	4.72	2	9.38	3	66.67	1	21.20
	平泉町										
奥州	奥州市	35	9.65	5	10.10	1	3.40	2	46.10	1	10.20
遠野	遠野市	5	1.12			1	14.00			1	29.00
久慈	久慈市	8	1.24	2	1.97			1	21.74		
	野田村	7	0.39					1	19.00		
陸前高田	陸前高田市	22	8.76					1	62.12		
二戸	二戸市	11	3.39	3	8.10	1	3.45				
八幡平	八幡平市										
大槌	大槌町	41	3.60			1	16.30				
紫波	紫波町	90	7.21	1	1.20			1	22.34	1	9.80
岩泉	岩泉町										
山田	山田町	27	4.45					1	6.10		
金ヶ崎	金ヶ崎町	5	1.22	2	4.00			1	14.50		
一戸	一戸町									1	16.90
岩手	岩手町										
雫石	雫石町			1	1.62					1	13.20
小計		1,226	172.14	58	101.95	14	91.41	27	541.53	11	191.80
都市計画 区域外 ※2)	花巻市					1	4.90				
	一関市					2	18.41				
	二戸市					1	5.90				
	八幡平市					1	14.50				
	西和賀町					1	9.52				
	田野畑村					1	4.10				
小計					7	57.33					
合計		1,226	172.14	58	101.95	21	148.74	27	541.53	11	191.80

1) 開設とは、都市公園法により開園されたものをいう。

2) 都市計画区域外の公園(特定地区公園)である。

3) 盛岡市・雫石町にまたがる御所湖広域公園は、雫石町で箇所数をカウント。

4) 1人当り都市公園面積は、開設公園面積を都市計画区域内人口で割ったものである(特定地区公園は含まない)。

面積の単位は、1人当り都市公園面積については、平方メートル、その他については km^2 である。

(令和4.3.31現在、単位:ha)

特殊公園				大規模公園		緑地		墓園		都市公園合計		1人当り都市公園面積 m ² /人 ※4)
風致公園		特殊公園		広域公園								
箇所	面積	箇所	面積	箇所	面積	箇所	面積	箇所	面積	箇所数	面積	
4	84.56			※3)	20.35	24	14.94	1	39.8	480	348.22	12.21
										152	33.04	6.38
										6	6.68	2.48
						1	0.20	1	6.6	83	102.62	36.26
						1	13.30			61	42.58	11.23
						7	11.51			133	167.53	18.19
				1	91.30	3	5.44			66	184.64	20.91
						3	13.99			37	26.40	9.26
1	1.08					4	34.49			87	148.51	26.90
										0	0.00	0.00
						1	7.20	1	14.7	46	101.35	11.10
						1	3.10			8	47.22	26.23
						1	11.80			12	36.75	13.92
										8	19.39	64.63
				1	55.14					24	126.02	161.56
										15	14.94	8.64
										0	0.00	0.00
										42	19.90	20.10
										93	40.55	13.21
										0	0.00	0.00
						1	2.82			29	13.37	13.78
										8	19.72	13.23
										1	16.90	28.64
										0	0.00	0.00
				1	76.45					3	91.27	60.44
5	85.64	0	0.00	3	243.24	47	118.79	3	61.1	1,394	1,607.60	16.53
										1	4.90	
										2	18.41	
										1	5.90	
										1	14.50	
										1	9.52	
										1	4.10	
										7	57.33	
5	85.64	0	0.00	3	243.24	47	118.79	3	61.10	1,401	1664.93	

(2) 県立都市公園関係施設一覧

1) 御所湖広域公園

①	東口案内所			
	所在地	盛岡市繫字尾入野		
	面積	0.2ha		
	主要施設	園路		
		サイクリングロード		

②	さくら園			
	所在地	盛岡市繫字尾入野、堂ヶ沢		
	面積	7.2ha		
	主要施設	南部曲り家(木造茅葺き屋根)	1	棟
		トイレ	1	棟
		四阿	1	基
駐車場				
園路広場				

③	尾入野湿生植物園			
	所在地	盛岡市繫字堂ヶ沢、雫石町大字繫第8地割字堂ヶ沢		
	面積	1.8ha		
	主要施設	四阿	1	棟
		観覧所	1	棟
野外卓		6	個	
園路広場				
		駐車場		

④	自然林観察地			
	所在地	雫石町大字繫第4地割字高見他		
	面積	4.5ha		
主要施設	休憩所(ベンチ)			2 基

⑤	塩ヶ森水辺園地			
	所在地	雫石町西安庭第5地割字塩ヶ森、第4地割字高見		
	面積	1.8ha		
	主要施設	休憩所	1	棟
		トイレ	1	棟
藤棚				
スロープ、歩道				
		駐車場		

⑥	繫大橋北園地			
	所在地	雫石町繫第7地割字下御所		
	面積	3.7ha		
	主要施設	四阿	1	棟
擬木階段				
遊歩道				
		駐車場		

⑦	中心地区(野菊公園)			
	所在地	雫石町西安庭18地割字野中		
	面積	5.1ha		
	主要施設	展望台	1	棟
トイレ兼休憩所		1	棟	
駐車場				
		遊歩道		

⑧	乗り物広場			
	所在地	雫石町西安庭第12地割字十郎築		
	面積	18.2ha		
	主要施設	御所湖広域公園管理事務所	1	棟
		トイレ	1	棟
		駐車場		
芝生広場、ミニ御所湖遊具等				
各種乗り物施設				

⑨	関根現況保存林			
	所在地	雫石町御明神籬野及び籬		
	面積	8.67ha		
主要施設	現況保存林			

⑩	御所大橋北園地			
	所在地	雫石町西安庭14地割字長谷地		
	面積	2.1ha		
	主要施設	トイレ	1	棟
駐車場				
園路広場				

⑪	ファミリーランド			
	所在地	雫石町西安庭第32地割字下野		
	面積	12.1ha		
	主要施設	ファミリーランド管理事務所	1	棟
		トイレ	1	棟
		パーゴラ	2	基
		案内広場		
		芝生園地		
		沈床花壇(草花)		
		駐車場		
		芝生広場		
受水槽				
ジャブジャブ池				
噴水池				
		大型遊具		
		各種ニュースポーツ広場		

⑫	御所大橋運動場			
	所在地	雫石町西安庭第27地割字上屋敷		
	面積	6.8ha		
	主要施設	野球場	1	面
		テニスコート	4	面
		多目的グラウンド	1	面
管理棟		1	棟	
芝生広場				
		駐車場		

⑬	除園地			
	所在地	盛岡市繫字除キ		
	面積	9.6ha		
	主要施設	休憩所	1	棟
		展望台	2	箇所
		トイレ	2	棟
		多目的広場		
散策路				
芝生広場				
		駐車場		
		ジャブジャブ池		

⑭	繫大橋南園地(手つなぎ広場)			
	所在地	盛岡市繫字南ノ又他		
	面積	1.6ha		
	主要施設	四阿	2	棟
		パーゴラ	3	基
		トイレ	1	棟
駐車場				
(階段護岸:国土交通省)				
		(舗装広場:国土交通省)		
		(巨石護岸:国土交通省)		

⑮	町場地区園地			
	所在地	雫石町西安庭第25地割字町場		
	面積	11.0ha		
	主要施設	センターハウス	1	棟
炊事棟		1	棟	
大型遊具				
		ふわふわドーム		

⑯	矢櫃地区水辺園地			
	所在地	雫石町西安庭第46地割字桂		
	面積	2.2ha		
	主要施設	四阿	1	棟
遊歩道				
駐車場				
		擬木階段		

2) 花巻広域公園

水と芝生ゾーン				
面積		8.26ha		
①	主要施設	トイレル	1	棟
		四阿	2	基
		パーゴラ	1	基
		展望台	1	棟
		金矢池		
		新金矢池		
		魚釣り場		
		芝生広場		
		ちびっこ広場(遊具等)		
ジャブジャブ池				
大型遊具				

運動ゾーン				
面積		3.13ha		
②	主要施設	テニス管理棟兼トイレ	1	棟
		運動広場	1	面
		テニスコート	4	面
		パーゴラ	1	基
		木製ベンチ等		
		駐車場		

ゴルフゾーン				
面積		26.88ha		
③	主要施設	スタートハウス	1	棟
		ゴルフ場	9	ホール
		四阿	5	基
		池	4	箇所
		ポンプ施設、スプリンクラー等	1	式
		ゴルフ場機械格納庫	1	棟
		物置小屋	1	棟

イベントゾーン				
面積		5.11ha		
④	主要施設	公園管理事務所	1	棟
		休憩所	1	棟
		時計台	1	基
		トイレル	1	棟
		エントランス広場		
		噴水池		
		イギリス海岸		
		イベント広場		
モニュメント				

植物園ゾーン				
面積		9.32ha		
⑤	主要施設	緑の休憩所	1	棟
		トイレル	2	棟
		展望台	1	箇所
		パーゴラ	2	基
		四阿	1	基
		街路樹見本園		
		郷土の樹木園		
		花木園		
		ハス池		
		ドングリの森		

3) 内丸緑地

内丸緑地				
面積		0.3ha		
①	主要施設	芝生広場		
		植栽		
		ベンチ		
		車止め		

4) 高田松原津波復興祈念公園

国営エリア				
面積		2.43ha		
①	主要施設	国営追悼・祈念施設	1	式
		道の駅「高田松原」	1	棟
		東日本大震災津波伝承館	1	棟
		海を望む場	1	箇所
		震災遺構「奇跡の一本松」	1	式

古川沼東エリア				
面積		6.78ha		
②	主要施設	管理事務所	1	棟

下宿定住促進住宅周辺エリア				
面積		1.87ha		
③	主要施設	水生植物プール	1	箇所
		トイレル	1	棟

気仙中学校周辺エリア				
面積		6.70ha		
④	主要施設	トイレル	1	棟

61 街路事業(土地区画整理事業を含む)投資額の状況(県一般会計)

(単位:百万円)

区 分	平成30年度	令和元年度	令和2年度	令和3年度	令和4年度
I 普通建設事業	494	997	2,278	922	1,346
1 補助事業	473	987	2,270	880	1,346
街 路	473	987	2,270	880	1,346
総合都市交通体系調査	0	0	0	0	
街 路 事 業	0	0	0	0	
街路事業事務費	0	0	0	0	
土地区画整理事業補助	10	27	32	76	64
市町村都市計画事業指導監督	0	0	0	0	
都市計画道路整備事業費	463	960	2,238	804	1,282
2 単 独 事 業	21	10	8	42	0
街 路	21	10	8	42	0
都 市 計 画 調 査	21	10	8	10	
街 路 事 業	0	0	0	32	0
街路事業事務費	0	0	0	0	

62 都市公園事業投資額の状況(県一般会計)

(単位:百万円)

区 分	平成30年度	令和元年度	令和2年度	令和3年度	令和4年度
I 普通建設事業	600	1,505	1,628	2,526	171
1 補助事業	190	752	804	2,156	85
広域公園整備事業	190	752	804	2,156	85
公園事業事務費	0	0	0	0	0
市町村都市計画事業指導監督	0	0	0	0	0
2 単 独 事 業	410	753	824	370	86
広域公園整備事業	410	753	824	370	86
公園事業事務費	0	0	0	0	0

63 市街地再開発事業等状況(令和5.4.1現在)

事業名	区分	施行者	地区名	面積	都市計画決定事業計画認可		備考
					高度利用地区	事業認可 (組合設立)	
市街地再開発	完成	組合	盛岡駅前第1地区 第1工区	0.46 ha	S53. 2.24 変更	S53. 2.24 (S53. 3.25)	ホテルルイズ 小岩井・明生ビル
	完成	組合	盛岡駅前第1地区 第2工区		S58.12.27		
	完成	北上市	北上駅前地区	2.00 ha	S53. 9. 4 変更	S56. 3. 3 変更	店舗、北上ワシントンホテル
	完成	組合	北上市 本通り・新穀町地区	2.30 ha	H10. 6.19	H10. 6.19 (H10. 9.11)	さくら野
	完成	組合	水沢中央地区	1.46 ha	S55.12. 2	S53.12. 2 (S56. 3.20)	メイプル
	施行中	組合	中ノ橋通一丁目地区	0.8 ha	R3.3.25	R3.12.8 変更	店舗、共同住宅
優良建築物等整備	完成	建設協会	中ノ橋地区	0.10 ha			中の橋 106ビル
	完成	岩手県住宅供給公社	北上駅前地区	0.34 ha			住宅部分は特定優良賃貸住宅事業
	完成	建設協会	盛岡駅前A-1地区	0.22 ha			ホテル、レストラン、事務所等
	完成	建設協会	盛岡駅前B地区	0.11 ha			ホテル東横イン
	完成	建設協会	大通三丁目地区	0.22 ha			共同住宅、事務所、店舗
	完成	建設協会	東大通地区	0.17 ha			Est. 21
	完成	建設協会	本町通一丁目地区	0.17 ha			住宅、店舗、事務所等
	完成	(有)TATE SAKA	花城町地区	0.48 ha			住宅、店舗、医療施設
	完成	建設協会	肴町3番地区	0.33 ha			住宅、店舗、医療施設
	完成	合同会社土澤長屋暮らし	東和町上町地区	0.19 ha			共同住宅、店舗
	完成	建設協会	中央通二丁目地区	0.3 ha			共同住宅、店舗
	完成	㈱タカラレーベン	中央通三丁目地区	0.2 ha			共同住宅、店舗

64 社会資本整備総合交付金事業状況(旧まちづくり交付金事業)(令和5.4.1現在)

市町村	地区名	特定重要課題	事業期間	面積
盛岡市	河南	暮らしやすい都市の実現	H17～H19	49.0 ha
盛岡市	渋民	人口定着	H17～H21	28.0 ha
盛岡市	盛岡駅西口	人口定着、交流拠点都市の実現	H19～H23	39.4 ha
盛岡市	盛岡南	人口定着、交流拠点都市の実現	H19～H23	567.8 ha
盛岡市	盛岡城跡公園周辺	中心市街地の活性化	H20～H24	48.0 ha
盛岡市	青山	賑わいのあるまちづくり	H23～H25	102.0 ha
盛岡市	盛岡南(Ⅱ期)	人口定着、官民協働	H24～H28	572.8 ha
大船渡市	大船渡港湾周辺	中心市街地の活性化	H18～H22	248.0 ha
花巻市	赤坂	快適で安心な暮らしの環境づくり	H16～H19	95.0 ha
花巻市	花巻中央	人口定着、交流拠点都市の実現	H19～H23	950.0 ha
花巻市	花巻中央	中心市街地の活性化	H28～R2	76.0 ha
北上市	黒沢尻東部	人口定着	H17～H21	282.0 ha
北上市	黒沢尻西部	中心市街地の活性化	H20～H24	250.0 ha
北上市	黒沢尻	都市拠点の形成	H30～R2	195.5 ha
北上市	北上工業団地	魅力あるまちの創造	H30～R4	286.5 ha
久慈市	久慈街なか再生	中心市街地の活性化	H18～H22	41.4 ha
久慈市	久慈街なか(第2期)	久慈駅前の拠点整備	H26～H30	31.5 ha
一関市	山谷	人口定着	H16～H20	29.5 ha
一関市	一ノ関駅周辺	中心市街地の活性化	H18～H22	271.0 ha
一関市	猊鼻溪駅周辺	観光・交流	H18～H22	50.2 ha
一関市	千厩	観光・交流	H19～H23	610.0 ha
一関市	一ノ関駅周辺(Ⅱ期)	快適で住み良い市街地の形成	H23～H27	302.0 ha
遠野市	稲荷下	人口定着	H18～H22	32.4 ha
遠野市	八幡	人口定着	H16～H20	273.0 ha
遠野市	下宮守	中心市街地の活性化	H17～H20	176.0 ha
遠野市	遠野まちなか再生	中心市街地の活性化	H20～H24	101.0 ha
遠野市	松崎青笹	健康で豊かな暮らし・安全安心まちづくり	H22～H26	1166.0 ha
遠野市	稲荷下(Ⅱ期)	快適で生活に身近な住環境の創出	H23～H27	19.7 ha
遠野市	遠野まちなか再生(2期)	中心市街地の活性化	H26～H30	101.0 ha
遠野市	宮守まちなか再生	住環境の形成・魅力あふれるまちづくり	H27～H31	182.0 ha
陸前高田市	高田西	人口定着	H17～H21	67.0 ha
釜石市	東部	中心市街地の活性化	H18～H22	51.0 ha

市町村	地区名	特定重要課題	事業期間	面積
二戸市	新幹線二戸駅周辺	人口定着	H17～H21	93.0 ha
奥州市	水沢駅西	中心市街地の活性化	H18～H22	192.7 ha
奥州市	前沢	快適な住環境の創造	H19～H23	30.0 ha
雫石町	鶯宿	観光・交流	H18～H20	100.0 ha
雫石町	雫石	観光・交流	H19～H22	200.0 ha
滝沢市	巣子駅	交通網の整備改善等に伴う地域づくり	H17～H21	210.0 ha
滝沢市	滝沢村役場周辺	村民の交流と学習による活力ある村づくり	H24～H28	215.6 ha
紫波町	日詰	中心市街地の活性化	H17～H21	26.0 ha
紫波町	日詰駅前	交通利便性の向上	H18～H22	6.0 ha
紫波町	紫波中央駅前	良好な居住環境の形成	H21～H25	21.2 ha
紫波町	古館駅前	持続可能なまちづくり	H31～R5	68.0 ha
矢巾町	矢幅駅西	中心市街地の活性化	H16～H20	35.2 ha
矢巾町	矢幅駅西(Ⅱ期)	快適で高品質な生活空間の創造と保全	H21～H25	25.5 ha
矢巾町	矢幅駅前	中心市街地の形成	H23～H27	11.6 ha
一戸町	奥中山	観光・交流	H17～H21	940.0 ha
山田町	柳沢北浜	防災	H18～H22	41.4 ha
山田町	柳沢北浜(Ⅱ期)	安全で快適な居住環境	H23～H24 (廃止)	41.9 ha

(余白)

10 景 観 関 係

65	景観計画区域内行為届出件数	122
66	景観計画区域内行為通知件数	123
67	景観条例等制定市町村の状況	124
68	景観形成住民協定締結地区一覧	125

65 景観計画区域内行為届出件数(令和4.4.1～令和5.3.31)

種 類 (※1)		種類別届出件数																
		一般地域の届出								重点地域 (※2) の届出								
		建 築 物	工 作 物	開 発 行 為 等	物 件 の 堆 積	土 石 採 取	干 拓	木 竹 の 伐 採	自 動 販 売 機	計	建 築 物	工 作 物	開 発 行 為 等	物 件 の 堆 積	土 石 採 取	干 拓	木 竹 の 伐 採	自 動 販 売 機
振 興 局 等 別 件 数	盛岡広域振興局土木部 (※3)	16	16	17	1	1			51	122	26	8		2		4		162
	花巻土木センター	10	3	1		8			22									
	北上土木センター			2					2									
	県南広域振興局土木部	3	1	2		3			9									
	一関土木センター (※3)																	
	大船渡土木センター	2	3						5									
	遠野土木センター																	
	沿岸広域振興局土木部		1						1									
	宮古土木センター	3	31	1					35									
	岩泉土木センター	1	1						2									
	県北広域振興局土木部		19	1		4			24									
	二戸土木センター	3	19	1					23									
	合 計	38	94	25	1	16			174	(122)	(26)	(8)		(2)		(4)		(162)

※1 岩手の景観の保全と創造に関する条例の改正(平成23年4月1日施行)により届出行為の種類が増えている。

※2 重点地域(旧景観形成重点地域)とは岩手山麓・八幡平周辺景観形成重点地域である。

※3 岩手土木センター管内分は盛岡広域振興局土木部、千厩土木センター管内分は一関土木センターで届出を受理。

66 景観計画区域内行為通知件数(令和4.4.1～令和5.3.31)

種 類		種類別通知(※1)件数																	
		一般地域の通知								重点地域(※2)の通知									
		建 築 物	工 作 物	開 発 行 為 等	物 件 の 堆 積	土 石 採 取	干 拓	木 竹 の 伐 採	自 動 販 売 機	計	建 築 物	工 作 物	開 発 行 為 等	物 件 の 堆 積	土 石 採 取	干 拓	木 竹 の 伐 採	自 動 販 売 機	計
振 興 局 等 別 件 数	盛岡広域振興局土木部(※3)	2	3	4					9	4	2	3					1		10
	花巻土木センター			3					3										
	北上土木センター			3					3										
	県南広域振興局土木部																		
	一関土木センター(※3)																		
	大船渡土木センター																		
	遠野土木センター																		
	沿岸広域振興局土木部	1		1					2										
	宮古土木センター	2	3	1					6										
	岩泉土木センター			3					3										
	県北広域振興局土木部	1							1										
	二戸土木センター																		
合 計	6	6	15					27	(4)	(2)	(3)					(1)		(10)	

※1 景観法に基づき国の機関又は地方公共団体は通知が必要となった。

※2 重点地域(旧景観形成重点地域)とは岩手山麓・八幡平周辺景観形成重点地域である。

※3 岩手土木センター管内分は盛岡広域振興局土木部、千厩土木センター管内分は一関土木センターで通知。

67 景観条例等制定市町村の状況

区分	市町村名及び条例等の名称
景観法に基づく景観計画	一関市（一関市本寺地区景観計画 H18.3.24）
	遠野市（遠野市景観計画 H20.3.28）
	平泉町（平泉町景観計画 H20.4.28）
	一関市（一関市景観計画 H21.3.23） ※対象：一関市本寺地区以外
	盛岡市（盛岡市景観計画 H21.3.31）
	北上市（北上市景観計画 H21.9.30）
	奥州市（奥州市景観計画 H26.4.1）
	釜石市（釜石市景観計画 H25.3.11）
	一戸町（一戸町景観計画 H25.3.15）
	陸前高田市（陸前高田市景観計画 H30.6.1）
景観法に基づく景観条例	一関市（一関市本寺地区景観計画による届出行為等に関する条例 H18.4.1） 一関市（一関市本寺地区景観むらづくり条例 H19.4.1）
	遠野市（遠野市景観計画による届出行為等に関する条例 H19.4.1）
	平泉町（平泉の自然と歴史を生かしたまちづくり景観条例 H21.4.1）
	一関市（一関市景観まちづくり条例 H21.7.1）
	盛岡市（盛岡市景観条例 H21.10.1）
	北上市（北上市景観条例 H22.4.1）
	奥州市（奥州市景観条例 H26.4.1）
	釜石市（釜石市景観条例 H25.1.1）
	一戸町（一戸町景観条例 H25.1.1）
	陸前高田市（陸前高田市景観条例 H30.3.13）
自主条例	八幡平市（旧松尾村・松尾村ふるさと景観条例 H2.9.1）
	田野畑村（美しい田野畑村の風景を守り育てる条例 H4.4.1）
	雫石町（雫石町ふるさと景観条例 H17.10.1）

68 景観形成住民協定締結地区一覧

市町村名	協定締結者名	協定名	認定年月日
遠野市	大工町通り「もみじ会」	大工町通りのうるおいある景観を守り育てる協定 ※1	H7. 1. 18
葛巻町	小田部落会	花と緑による美しい「やすらぎの里」づくり協定 ※1	H9. 3. 13
大船渡市	鷹生地域	鷹生地域「次代につなぐふる里づくり」協定 ※1	H9. 6. 2
宮古市	宮古市中央通商店街振興組合	宮古市中央通商店街・本州最東端の街づくり協定 ※1	H9. 6. 27
遠野市	下一日市地区 街づくり推進委員会	下一日市地区景観形成住民協定 ※1	H9. 7. 23
西和賀町 (旧沢内村)	両沢地区	ふたつの川を抱く両沢の里づくり協定 ※1	H11. 7. 5
雫石町	橋場のこころに響く里づくり 協定推進協議会	橋場のこころに響く里づくり協定 ※2	H19. 3
雫石町	横欠花の里づくり景観協定 推進協議会	横欠花の里づくり景観協定 ※2	H20. 3
雫石町	網張行政区1班景観づくり 協定推進協議会	網張行政区1班景観づくり協定 ※2	H25. 5
紫波町	紫波町	オガールタウン景観協定 ※3	H25. 11
雫石町	小日谷地地区景観を守る会	小日谷地花の道づくり景観協定 ※2	H27. 6
紫波町	株式会社くらしすた不動産	クラッセ日詰駅前通景観協定 ※3	R1. 10

※1：岩手の景観の保全と創造に関する条例による

※2：雫石町ふるさと景観条例による

※3：景観法による

(余白)

11 下水道関係

69	北上川上流流域下水道事業状況	128
(1)	都南処理区計画概要	130
(2)	都南処理区計画概要略図	131
(3)	花北処理区計画概要	132
(4)	花北処理区計画概要略図	133
(5)	胆江処理区計画概要	134
(6)	胆江処理区計画概要略図	135
70	磐井川流域下水道事業状況	136
(1)	一関処理区計画概要	136
(2)	一関処理区計画概要略図	137
71	公共下水道整備状況	138
72	特定公共下水道整備状況	138
73	都市下水路事業状況	140
74	下水道事業投資額の状況	140
75	農業集落排水施設実施状況	141
76	浄化槽設置状況	144

69 北上川上流流域下水道事業状況(令和5年3月31日現在)

事 項	状 況
1. 事業の沿革	<p>北上川上流流域下水道は、北上川流域別下水道整備総合計画の中で、盛岡市、滝沢市、雫石町及び矢巾町を対象とした都南処理区、花巻市及び北上市を対象とした花北処理区、奥州市及び金ケ崎町を対象とした胆江処理区の3処理区からなっている。</p> <p>都南処理区は昭和49年度から事業着手し、昭和55年4月1日に一部供用開始を行った。</p> <p>花北処理区は昭和54年度から事業着手し、昭和62年4月1日に一部供用開始を行った。</p> <p>胆江処理区は昭和61年度から事業着手し、平成4年10月1日に一部供用開始を行った。</p> <p>令和4年度末現在では、北上川上流流域下水道の全8市町で供用している。</p>
2. 事業着手に至る経緯	<p>北上川上流流域下水道は、都南処理区、花北処理区及び胆江処理区の3処理区で事業を進めているところである。</p> <p>都南処理区は、当初、盛岡広域公共下水道として整備を進めていたが、昭和45年12月に下水道法の一部が改正され、流域下水道に関する規定が設けられたことに伴い、昭和49年に盛岡広域公共下水道を県が行う流域下水道と市町村が行う公共下水道とに分轄し、事業を推進している。対象市町村は、当初、旧盛岡市、矢巾町、旧都南村及び滝沢村（現滝沢市）の1市1町2村であったが、昭和54年に雫石町を、平成7年には旧玉山村を計画区域に含め、また、平成4年に旧都南村が、平成18年に旧玉山村が旧盛岡市と合併したことにより、現在2市2町で整備を進めている。なお、平成15年の下水道法施行令の改正に伴う合流式下水道緊急改善計画の一環として、盛岡市の中川原終末処理場を平成24年度末で廃止し、平成25年4月より旧)中川原処理区の汚水を都南浄化センターで処理している。</p> <p>花北処理区は、昭和53年度に基本計画をまとめ、昭和54年度から旧花巻市、旧北上市及び旧江釣子村を対象として着工したが、その後、旧石鳥谷町及び旧和賀町を計画区域に含め、また、平成3年に旧江釣子村、旧和賀町及び旧北上市が、平成18年に旧石鳥谷町が旧花巻市と合併したことにより、現在2市で整備を進めている。</p> <p>胆江処理区は、昭和60年度に基本計画をまとめ、昭和61年度から旧水沢市、旧江刺市、金ケ崎町及び旧胆沢町を対象として着工したが、その後、平成18年に旧水沢市、旧江刺市及び旧胆沢町が合併し奥州市になったことにより、現在1市1町で整備を進めている。</p>
3. 計画概要	<p>次葉 (1) ～ (6) のとおり</p>

事 項	状 況			
4. 事業状況	都南処理区	施設名	全体計画	令和4年度末状況
		都南浄化センター	162,000 m ³ /日	195,600 m ³ /日
		中央幹線	10.2 km	10.2 km
滝沢1号幹線		7.7 km	7.7 km	
滝沢2号幹線		1.5 km	1.5 km	
中川庄送幹線		0.5 km	0.5 km	
矢巾幹線		5.3 km	5.3 km	
都南幹線		3.2 km	3.2 km	
雫石幹線		13.3 km	13.3 km	
玉山幹線		23.9 km	23.9 km	
広宮沢幹線		4.3 km	4.3 km	
小岩井幹線		4.5 km	4.5 km	
手代森幹線		1.1 km	1.1 km	
鶯宿幹線		7.8 km	7.8 km	
中川ポンプ場		1 箇所	1 箇所	
高田ポンプ場	1 箇所	1 箇所		
繫ポンプ場	1 箇所	1 箇所		
手代森ポンプ場	1 箇所	1 箇所		
東仙北ポンプ場	1 箇所	1 箇所		
巣子ポンプ場	1 箇所	1 箇所		
柴沢ポンプ場	1 箇所	1 箇所		
舟田ポンプ場	1 箇所	1 箇所		
花北処理区	北上浄化センター	48,010 m ³ /日	48,010 m ³ /日	
	花北幹線	14.9 km	14.9 km	
	江北幹線	1.5 km	1.5 km	
	石鳥谷幹線	19.0 km	19.0 km	
	和賀幹線	7.3 km	7.3 km	
	花巻高田ポンプ場	1 箇所	1 箇所	
	石鳥谷ポンプ場	1 箇所	1 箇所	
	胆江処理区	水沢浄化センター	33,200 m ³ /日	22,700 m ³ /日
水沢幹線		8.1 km	8.1 km	
江刺幹線		1.5 km	1.5 km	
胆沢幹線		4.6 km	4.6 km	
金ヶ崎幹線		5.3 km	5.3 km	
羽田幹線		1.2 km	1.2 km	
佐倉河ポンプ場		1 箇所	1 箇所	
江刺ポンプ場		1 箇所	1 箇所	

(1) 北上川上流流域下水道（都南処理区）計画概要（令和5年3月31日現在）

事業主体		岩手県		
処理区名		都南処理区		
		全体計画	事業計画（R4.12.28）	
計画面積	ha	9,941	8,600	
計画処理人口	千人	341.2	327.9	
計画処理水量	千m ³ /日	157.5	149.0	
管渠延長	km	83.3	83.3	
ポンプ場数	箇所	8	8	
処 理 場	名称	都南浄化センター	都南浄化センター	
	位置	盛岡市東見前3-10-2	盛岡市東見前3-10-2	
	面積	m ²	169,050	169,050
	処理方法	標準活性汚泥法	標準活性汚泥法	
	放流先	見前川（北上川）	見前川（北上川）	
総事業費		1,217億円	1,262億円	
関係都市		盛岡市、滝沢市 雫石町、矢巾町	盛岡市、滝沢市 雫石町、矢巾町	
事業年度		昭和49年度～令和12年度	昭和49年度～令和11年度	

(2) 北上川上流流域下水道（都南処理区）計画概要略図（令和5年3月31日現在）

この地図は、国土地理院長の承認を得て、同院発行の数値地図200000（地図画像）を複製したものである。（承認番号 平29情復、第680号）



凡 例	
	一般道（自動車道）
	一般有料道路
	計画線（道路）
	トンネル
	鉄道（J R）
	鉄道（その他）
	県界
	市界
	町界
	高速自動車道
	新幹線
	河川
	国立・国定公園
	水質環境基準点
	ポンプ場
	流域下水道終末処理場
	流域下水道幹線
	流域下水道計画区域

(3) 北上川上流流域下水道（花北処理区）計画概要（令和5年3月31日現在）

事業主体		岩手県	
処理区名		花北処理区	
		全体計画	事業計画（R4.12.28）
計画面積 ha		5,913	5,463
計画処理人口 千人		115.3	118.6
計画処理水量 千m ³ /日		47.5	47.7
管渠延長 km		42.7	42.7
ポンプ場数 箇所		2	2
処理場	名称	北上浄化センター	北上浄化センター
	位置	北上市相去町字岩の目3	北上市相去町字岩の目3
	面積 m ²	115,450	115,450
	処理方法	標準活性汚泥法	標準活性汚泥法
	放流先	大倉沢川（北上川）	大倉沢川（北上川）
総事業費		559億円	534億円
関係都市		花巻市、北上市	花巻市、北上市
事業年度		昭和54年度～令和12年度	昭和49年度～令和11年度

(4) 北上川上流流域下水道（花北処理区）計画概要略図（令和5年3月31日現在）

この地図は、国土地理院長の承認を得て、同院発行の数値地図200000（地図画像）を複製したものである。（承認番号 平29情復、第680号）



凡 例	
	一般道（自動車道）
	一般有料道路
	計画線（道路）
	トンネル
	鉄道（JR）
	鉄道（その他）
	県界
	市界
	町界
	村界
	高速自動車道
	新幹線
	河川
	国立・国定公園
	水質環境基準点
	ポンプ場
	流域下水道終末処理場
	流域下水道計画区域
	流域下水道計画区域

(5) 北上川上流流域下水道（胆江処理区）計画概要（令和5年3月31日現在）

事業主体	岩手県		
処理区名	胆江処理区		
	全体計画	事業計画（R4.12.28）	
計画面積 ha	3,779	3,263	
計画処理人口 千人	64.3	58.1	
計画処理水量 千m ³ /日	30.8	21.8	
管渠延長 km	20.7	20.7	
ポンプ場数 箇所	2	2	
処 理 場	名称	水沢浄化センター	水沢浄化センター
	位置	奥州市水沢姉体町字南新田234	奥州市水沢姉体町字南新田234
	面積 m ²	67,080	67,080
	処理方法	標準活性汚泥法	標準活性汚泥法
	放流先	北上川	北上川
総事業費	345億円	344億円	
関係都市	奥州市、金ヶ崎町	奥州市、金ヶ崎町	
事業年度	昭和61年度～令和12年度	昭和61年度～令和11年度	

(6) 北上川上流流域下水道（胆江処理区）計画概要略図（令和5年3月31日現在）

この地図は、国土地理院長の承認を得て、同院発行の数値地図200000（地図画像）を複製したものである。（承認番号 平29情復、第680号）



凡 例	
	一般道（自動車道）
	一般有料道路
	計画線（道路）
	トンネル
	鉄道（JR）
	鉄道（その他）
	県界
	市町村界
	高速自動車道
	新幹線
	河川
	国立・国定公園
	水環境基準点
	ポンプ場
	流域下水道終末処理場
	流域下水道幹線
	流域下水道計画区域

70 磐井川流域下水道事業状況(令和5年3月31日現在)

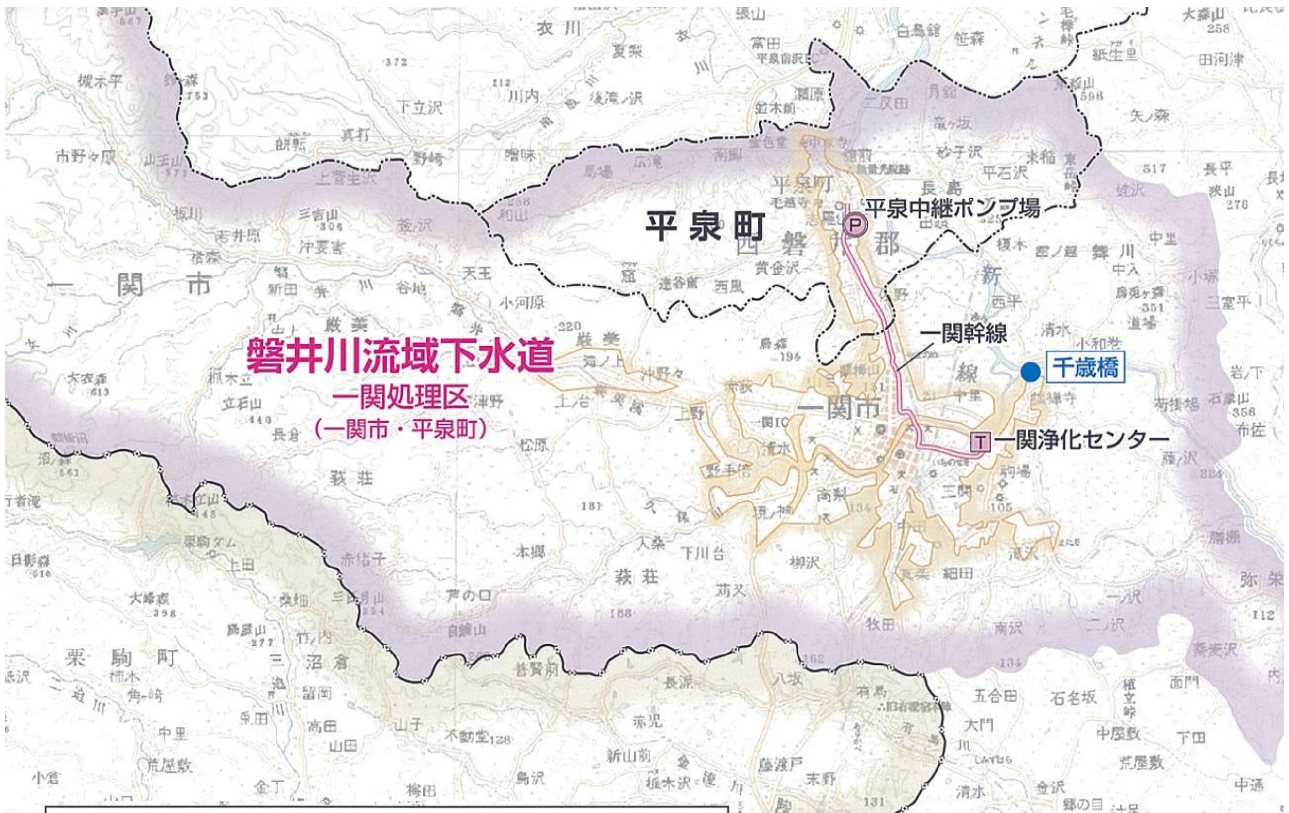
事 項	状 況												
1. 事業の沿革	磐井川流域下水道は、一関市、平泉町が対象となっている。昭和56年度に基本計画をとりまとめ、昭和57年度から事業着手し、平成2年4月に一部供用開始を行った。令和4年度末現在では、磐井川流域下水道の全2市町で供用している。												
2. 事業着手に至る経緯	磐井川流域下水道は、昭和57年度から事業を進めているところである。当流域下水道は、北上川流域別下水道整備総合計画の中で一関・平泉広域公共下水道として位置付けられ調査計画していたが、昭和56年度に第2種流域下水道の制度が創設されたことに伴い、一関・平泉広域公共下水道を、流域下水道とし、県事業として整備することとなった。対象都市は一関市及び平泉町の1市1町である。												
3. 計画概要	次葉 (1) ~ (2) のとおり												
4. 事業状況	<table border="1"> <thead> <tr> <th>施設名</th> <th>全体計画</th> <th>令和4年度末状況</th> </tr> </thead> <tbody> <tr> <td>一関浄化センター</td> <td>21,200 m³/日</td> <td>13,400 m³/日</td> </tr> <tr> <td>一関幹線</td> <td>8.9 km</td> <td>8.9 km</td> </tr> <tr> <td>平泉ポンプ場</td> <td>1 箇所</td> <td>1 箇所</td> </tr> </tbody> </table>	施設名	全体計画	令和4年度末状況	一関浄化センター	21,200 m ³ /日	13,400 m ³ /日	一関幹線	8.9 km	8.9 km	平泉ポンプ場	1 箇所	1 箇所
施設名	全体計画	令和4年度末状況											
一関浄化センター	21,200 m ³ /日	13,400 m ³ /日											
一関幹線	8.9 km	8.9 km											
平泉ポンプ場	1 箇所	1 箇所											

(1) 磐井川流域下水道（一関処理区）計画概要（令和5年3月31日現在）

事業主体		岩手県		
処理区名		一関処理区		
		全体計画	事業計画 (R4.12.28)	
計画面積	ha	2,043	1,709	
計画処理人口	千人	40.9	37.0	
計画処理水量	千m ³ /日	17.9	15.9	
管渠延長	km	8.9	8.9	
ポンプ場数	箇所	1	1	
処 理 場	名称	一関浄化センター	一関浄化センター	
	位置	一関市中里字南谷起6-4	一関市中里字南谷起6-4	
	面積	m ²	38,330	38,330
	処理方法	標準活性汚泥法	標準活性汚泥法	
	放流先	吸川（磐井川）	吸川（磐井川）	
総事業費		240億円	236億円	
関係都市		一関市、平泉町	一関市、平泉町	
事業年度		昭和57年度～令和12年度	昭和57年度～令和11年度	

(2) 磐井川流域下水道（一関処理区）計画概略図（令和5年3月31日現在）

この地図は、国土地理院長の承認を得て、同院発行の数値地図200000（地図画像）を複製したものである。（承認番号 平29情復、第680号）



凡 例	
	一般道（自動車道）
	一般有料道路
	計画線（道路）
	トンネル
	鉄道（JR）
	鉄道（その他）
	県界
	市界
	町村界
	高速自動車道
	新幹線
	河川
	国立・国定公園
	水環境基準点
	ポンプ場
	流域下水道終末処理場
	流域下水道幹線
	流域下水道計画区域

71 公共下水道(特定環境保全公共下水道を含む)整備状況(令和5年3月31日現在)

市町村名	処理区名	種別	事業着手年度	処理開始年度	全体計画	
					処理面積(ha)	処理人口(人)
盛岡市	都南処理区	流域関連	S49	S54	6,278	261,700
宮古市	計				1,259	26,500
	宮古処理区	単独公共	S52	S63	1,170	24,000
	田老処理区	単独公共	H6	H12	89	2,500
大船渡市	大船渡処理区	単独公共	H3	H6	1,137	19,580
花巻市	計				3,447	60,293
	花北処理区	流域関連	S54	H1	3,051	53,500
	大迫処理区	単独公共	H5	H10	175	4,300
	東和处理区	単独公共	H5	H12	220	2,493
北上市	計				3,097	72,420
	北上工業団地	単独公共	S46	S59	236	10,600
久慈市	花北処理区	流域関連	S54	S61	2,861	61,820
	久慈処理区	単独公共	S57	H3	1,375	21,700
遠野市	計				576	10,960
	遠野処理区	単独公共	H2	H8	519	10,000
	宮守処理区	単独公共	H7	H14	57	960
一関市	計				2,744	49,830
	一関処理区	流域関連	S56	H1	1,840	37,830
	花泉処理区	単独公共	H3	H7	161	3,600
	摺沢処理区	単独公共	H6	H13	91	1,500
	大原処理区	単独公共	H13	H17	67	800
	千厩処理区	単独公共	H13	H23	242	3,200
	東山処理区	単独公共	H6	H13	288	2,400
	川崎処理区	単独公共	H11	H13	55	500
陸前高田市	高田処理区	単独公共	H4	H11	537	8,300
釜石市	計				1,251	20,600
	大平処理区	単独公共	S32	S53	874	16,800
	上平田処理区	単独公共	S53	S54	48	1,400
	鶴住居処理区	単独公共	H25	H28	329	2,400
二戸市	計				987	13,990
	二戸処理区	単独公共	H6	H12	927	13,190
	浄法寺処理区	単独公共	H19	H22	61	800
八幡平市	計				637	8,650
	西根処理区	単独公共	H9	H15	580	7,630
	安代処理区	単独公共	H14	H18	57	1,020
奥州市	計				3,181	61,410
	胆江処理区	流域関連	S61	H4	2,832	55,140
	前沢処理区	単独公共	H5	H10	349	6,270
滝沢市	都南処理区	流域関連	S53	S57	1,355	44,980
雫石町	都南処理区	流域関連	S54	S63	924	10,070
岩手町	岩手処理区	単独公共	H7	H14	332	5,980
紫波町	紫波処理区	単独公共	S53	S61	880	19,600
矢巾町	都南処理区	流域関連	S52	S59	1,282	21,640
西和賀町	計				196	5,800
	湯田処理区	単独公共	H8	H15	98	2,800
	沢内処理区	単独公共	H8	H15	98	3,000
金ヶ崎町	胆江処理区	流域関連	S62	H5	871	9,130
平泉町	一関処理区	流域関連	S58	H7	203	3,020
住田町	世田米処理区	単独公共	H9	H14	103	2,000
大槌町	大槌処理区	単独公共	H4	H11	382	7,800
山田町	計				474	5,710
	船越処理区	単独公共	H6	H12	171	2,010
	山田処理区	単独公共	H15	H27	303	3,700
岩泉町	岩泉処理区	単独公共	H4	H11	160	3,000
田野畑村	田野畑処理区	単独公共	H11	H19	32	425
軽米町	軽米処理区	単独公共	H9	H17	120	2,240
野田村	野田処理区	単独公共	H7	H13	150	2,089
九戸村	九戸処理区	単独公共	H5	H12	119	3,900
洋野町	計				240	4,560
	種市処理区	単独公共	H10	H17	170	2,490
	大野処理区	単独公共	H6	H13	69	2,070
一戸町	一戸処理区	単独公共	H7	H14	283	3,800
県計					34,611	791,677

整備状況の欄で面積、人口は、供用面積、人口である。

普及率=処理人口/行政人口*100

72 特定公共下水道整備状況(令和5年3月31日現在)

市町村名	処理区名	種別	事業着手年度	処理開始年度	全体計画	
					処理面積(ha)	処理能力水量(千 m^3 /日)
北上市	北上工業団地	単独公共	S46	S59	236	36.5

事業計画		令和4年度末整備状況		R5.3.31現在 住民基本台帳人口 (人) B	下水道普及率 A/B (%)	備考
処理面積 (ha)	処理人口 (人)	処理面積 (ha)	処理人口 (人) A			
5,775	256,551	5,057.0	253,790	281,607	90.1	北上川上流流域
1,177	30,330	1,140.0	30,825	47,493	64.9	特定環境保全公共下水道
1,088	27,300	1,051.2	29,626	-		
89	3,030	88.5	1,199	-		
913	17,880	834.0	14,639	33,238	44.0	
3,362	63,720	2,814.7	60,418	91,708	65.9	北上川上流流域 特定環境保全公共下水道
2,993	56,690	2,471.2	55,762	-		
175	4,300	174.9	2,348	-		
194	2,730	168.6	2,308	-		
2,682	72,580	2,594.0	64,616	91,920	70.3	特定公共下水道 北上川上流流域
212	9,400	163.0	226	-		
2,470	63,180	2,430.7	64,390	-		
684	15,500	560.0	14,400	32,364	44.5	
572	10,960	521.3	11,063	24,906	44.4	特定環境保全公共下水道
515	10,000	465.1	10,139	-		
57	960	56.2	924	-		
2,176	45,330	1,891.6	46,605	108,587	42.9	磐井川流域 特定環境保全公共下水道 特定環境保全公共下水道 特定環境保全公共下水道 特定環境保全公共下水道
1,419	32,030	1,173.8	33,659	-		
161	3,800	146.7	3,609	-		
91	1,900	91.0	1,955	-		
66	1,100	63.7	1,202	-		
116	2,400	101.4	1,830	-		
268	3,400	260.0	3,667	-		
55	700	55.0	683	-		
517	5,600	516.8	4,684	17,812		
1,088	24,900	775.7	22,888	30,288	75.6	
796	20,500	566.0	18,614	-		
39	1,600	27.0	1,625	-		
253	2,800	182.7	2,649	-		
706	11,990	582.0	12,416	24,829	50.0	特定環境保全公共下水道
645	11,190	520.9	11,563	-		
61	800	60.8	853	-		
457	7,390	426.0	7,912	23,777	33.3	特定環境保全公共下水道
400	6,310	369.0	6,916	-		
57	1,080	57.0	996	-		
2,705	60,790	2,074.0	57,068	110,877	51.5	北上川上流流域
2,373	54,490	1,825.2	50,960	-		
332	6,300	249.1	6,108	-		
877	33,930	777.1	38,963	54,961	70.9	北上川上流流域
789	9,000	670.4	9,071	15,506	58.5	北上川上流流域
332	6,280	238.0	5,783	12,043	48.0	
808	17,980	665.2	21,024	32,913	63.9	
913	22,090	873.3	21,919	26,613	82.4	北上川上流流域
196	5,200	196.0	3,503	4,961	70.6	特定環境保全公共下水道 特定環境保全公共下水道
98	2,200	98.0	1,672	-		
98	3,000	98.0	1,831	-		
739	8,170	557.9	8,654	15,129	57.2	北上川上流流域
197	2,970	189.5	2,886	6,939	41.6	磐井川流域
103	2,000	96.0	1,726	4,851	35.6	特定環境保全公共下水道
322	7,300	247.8	5,804	10,837	53.6	
439	6,160	333.0	6,925	14,404	48.1	
171	2,320	170.6	2,569	-		
268	3,840	162.4	4,356	-		
109	3,000	100.0	2,491	8,198		
32	470	32.0	430	3,046	14.1	特定環境保全公共下水道
109	2,700	98.1	2,449	8,228	29.8	特定環境保全公共下水道
150	2,921	103.7	2,915	4,002	72.8	
88	2,800	88.0	2,425	5,323	45.6	特定環境保全公共下水道
240	5,710	212.0	4,818	15,263	31.6	特定環境保全公共下水道 特定環境保全公共下水道
170	3,450	143.2	3,043	-		
69	2,260	69.2	1,775	-		
283	4,100	234.8	3,917	11,129		
29,539	766,302	25,499.7	747,027	1,173,752	63.6	

人口は、住民基本台帳による。
 県計は公共下水道が未整備である葛巻町及び普代村を除いた数値であること。

事業計画		令和4年度末整備状況		備考
処理面積 (ha)	処理能力水量 (千 m^3 /日)	処理面積 (ha)	処理能力水量 (千 m^3 /日)	
212	36.5	163.0	27.0	(処理人口 226人)

73 都市下水路事業状況(令和5年3月31日現在)

市町村名	都市下水路名	計画決定 年月日	最終決定 年月日	排水区域面積	延長		進捗率 (%)
				計画 (ha)	計画 (m)	完成 (m)	
宮古市	計			64	2,100	2,100	100.0
	磯鶏	S51. 3. 1		43	1,190	1,190	100.0
	板屋	S56. 9. 9		21	910	910	100.0
大船渡市	計			739	6,140	5,258	85.6
	桜場	S52. 2. 25		504	2,510	1,645	65.5
	新田	S52. 2. 25	S55. 12. 2	190	2,280	2,281	100.0
	盛東部	S57. 6. 11		45	1,350	1,332	98.7
奥州市	原中	S40. 3. 31	S61. 8. 29	117	2,728	2,728	100.0
花巻市	計			1,083	7,609	6,557	86.2
	籠堰	S37. 7. 7		40	681	681	100.0
	大堰川	S45. 8. 26		492	800	790	98.8
	旧後川	S45. 8. 26		152	1,139	1,139	100.0
	滝の沢川	S51. 10. 15		256	1,640	604	36.8
	新川	S52. 10. 7		51	1,180	1,174	99.5
	直町	S53. 3. 13	S55. 9. 3	54	1,248	1,248	100.0
	好地	S56. 11. 30		38	921	921	100.0
久慈市	中部8号	S58. 1. 11		112	925	470	50.8
陸前高田市	長砂	S38. 8. 3		63	460	460	100.0
岩泉町	小本	S60. 12. 20		52	274	274	100.0
合計				2,230	20,236	17,847	88.2

(注) 公共下水道の雨水幹線に転用したものは除く。

74 下水道事業投資額の状況(県一般会計含む)

(単位：百万円)

区 分	平成30年度	令和元年度	令和2年度	令和3年度	令和4年度
I 普通建設事業	1,631	657	1,917	1,786	1,581
1 補助事業	1,583	597	1,840	1,751	1,435
下水道整備促進対策事業	-	-	15	5	-
流域下水道事業	1,583	597	1,825	1,746	1,435
過疎地域公共下水道整備代行事業	-	-	-	-	-
2 単独事業	48	60	77	35	146
下水道整備促進対策事業	46	51	51	27	26
流域下水道事業	2	9	26	8	120

75 農業集落排水施設実施状況〔地区別調査〕（令和5年3月31日現在）

市町村名	地区名	処理区名	事業名	採択年度	着工年度	完了年度	供用開始年月	整備計画	供用状況 (R5.3.31現在)	R5.3.31 住民基本 台帳人口 (人)	行政人口 普及率 (%)	備 考 (*1)~公共下水道接続 (*2)~農業集落排水接続
								定住人口	定住人口			
盛岡市	太田	太田	集排	昭62	昭62	平02	H3.1	1,336	945	281,607	2.4%	
	乙部	乙部	集排	昭63	昭63	平02	H2.7	1,078	906			
	太田第二	太田第二	集排	平03	平03	平09	H9.4	3,079	1,873			
	上飯岡	上飯岡	緊急	平06	平06	平08	H9.4	1,660	1,139			
	巻堀	巻堀	集排	平07	平07	平11	H12.4	833	508			
	下飯岡	下飯岡	緊急	平10	平10	平12	H13.4	968	879			
	乙部第二	乙部第二	集排	平12	平12	平17	H18.4	779	580			
	計							9,733	6,830			
宮古市	藁目	藁目	集排	平12	平12	平15	H15.8	818	554	47,493	1.2%	旧新里村
花巻市	長根	長根	集排	平04	平04	平07	H6.6	1,452	1,008	91,708	14.3%	
	三日堀	三日堀	集排	平05	平05	平09	H8.4	1,219	670			旧石鳥谷町
	熊野	熊野	緊急	平07	平07	平11	H9.10	2,338	1,571			
	猪鼻	猪鼻	集排	平07	平07	平13	H14.1	712	476			旧石鳥谷町
	葛・田力	葛・田力	集排	平08	平08	平12	H10.6	1,181	-			(*1)
	大北	大北	集排	平09	平09	平17	H16.4	1,069	683			旧石鳥谷町
	湯本南方	湯本南方	緊急	平10	平10	平14	H13.6	1,952	1,426			
	東晴山	東晴山	集排	平10	平10	平14	H15.4	682	452			旧東和町(*1)
	立石	立石	集排	平11	平11	平15	H16.4	768	469			旧大迫町(*1)
	湯口中部	湯口中部	集排	平13	平13	平17	H17.11	2,167	1,669			(*1)
	八幡八日市	八幡八日市	集排	平14	平14	平22	H23.3	695	619			旧石鳥谷町・H17～污水交(*1)
	八重畑	八重畑	集排	平15	平15	平22	H22.3	763	529			旧石鳥谷町・H17～污水交
	西南	西南	集排	平16	平16	平21	H20.6	3,746	2,943			H17～污水交
湯本北部	湯本北部	集排	平20	平20	平22	H23.3	761	618	(*1)			
	計							19,505	13,133			
北上市	蔵屋敷	蔵屋敷	集排	昭63	昭63	平2	H2.7	1,110	808	91,920	12.5%	
	新町	新町	集排	平01	平01	平04	H4.7	750	428			
	鳩岡崎	鳩岡崎	集排	平03	平03	平05	H6.4	1,610	1,206			
	飯豊	飯豊	集排	平04	平04	平06	H6.7	1,470	1,017			
	大堰川	大堰川	集排	平05	平05	平07	H7.10	900	964			
	元年	元年	緊急	平07	平07	平09	H9.7	1,010	638			
	更木	更木	緊急	平08	平08	平12	H10.7	1,370	854			
	臥牛	臥牛	緊急	平09	平09	平10	H11.7	160	105			
	村上	村上	集排	平11	平11	平15	H14.5	1,420	1,246			
	滑田・藤根	滑田・藤根	集排	平12	平12	平22	H15.7	3,400	2,814			
	黒岩	黒岩	集排	平15	平15	平20	H18.7	1,140	876			H18～污水交
下門岡	下門岡	集排	平17	平17	平22	H21.7	716	519	H18～污水交			
	計							15,056	11,475			
遠野市	沢田飯豊	沢田飯豊	集排	平08	平08	平11	H11.4	617	465	24,906	2.9%	
	綾織	綾織	集排	平12	平12	平18	H17.4	366	249			
		計							983			714
一関市	白崖	白崖	集排	平04	平04	平05	H6.4	802	448	108,587	3.3%	旧花泉町
	日形	日形	集排	平06	平06	平08	H8.12	597	305			旧花泉町
	黒沢	黒沢	集排	平06	平06	平08	H9.4	984	-			(*1)
	原前	原前	集排	平07	平07	平11	H11.12	860	531			旧花泉町
	興田	興田	集排	平10	平10	平13	H13.12	873	479			旧大東町
	西黒沢	西黒沢	集排	平10	平10	平13	H14.4	780	702			
	猿沢	猿沢	集排	平14	平14	平17	H17.4	852	530			旧大東町
	七日町	七日町	集排	平09	平09	平12	H11.4	368	205			旧藤沢町
二日町	二日町	集排	平14	平14	平19	H19.4	503	361	旧藤沢町・H19～村交			
	計							6,619	3,561			

市町村名	地区名	処理区名	事業名	採択年度	着工年度	完了年度	供用開始年月	整備計画	供用状況 (R5.3.31現在)	R5.3.31 住民基本 台帳人口 (人)	行政人口 普及率 (%)	備 考 (*1)～公共下水 道接続 (*2)～農業集落 排水接続
								定住人口	定住人口			
陸前高田市	下矢作	下矢作	集排	平08	平08	平11	H12.4	1,170	641	17,812	3.6%	
釜石市	栗林	栗林	集排	平14	平14	平19	H20.4	-	-	-	-	(*1)
八幡平市	野駄	野駄	集排	平04	平04	平06	H6.10	1,085	768	23,777	32.5%	旧松尾村
	細野	細野	集排	平04	平04	平06	H7.4	569	232			旧安代町
	松尾	松尾	緊急	平07	平07	平09	H10.4	1,308	919			旧松尾村
	田山	田山	緊急	平07	平07	平10	H11.4	1,616	824			旧安代町
	寄木	寄木	集排	平09	平09	平14	H14.4	1,317	1,178			旧松尾村
	寺田	寺田	集排	平11	平11	平14	H14.7	905	739			旧西根町
	平館・寺田南	平館・寺田南	集排	平14	平14	平19	H16.4	2,124	1,475			旧西根町 H17～污水交
	北寄木	北寄木	集排	平16	平16	平21	H18.1	281	255			旧松尾村 H19～村交 (*2)
	田頭・平笠 時森	田頭・平笠 時森	污水交 污水交	平18 平22	平18 平22	平23 平26	H22.4 H27.4	2,031 334	1,100 233			旧西根町 旧松尾村(*2)
計								11,570	7,723			
奥州市	白山	白山	集排	昭58	昭58	昭61	S60.2	957	677	110,877	12.9%	旧前沢町(*2)
	衣川	瀬原	モデル	昭58	昭59	昭62	S61.12	374	181			旧衣川村
	稲置	稲置	集排	昭59	昭59	昭61	S60.4	-	-			旧前沢町(*1)
	衣川	古戸	モデル	昭54	昭62	平03	H4.4	517	297			旧衣川村
	水沢	吹張	モデル	昭58	昭61	昭63	H1.4	430	213			旧水沢市
	水沢	上島	モデル	昭59	平03	平05	H5.10	-	-			旧水沢市(*1)
	胆沢	高橋	モデル	平01	平01	平06	H6.7	558	455			旧胆沢町
	古城	古城	集排	平01	平01	平04	H4.1	478	288			旧前沢町
	川西	川西	集排	平01	平01	平03	H4.7	1,020	677			旧江刺市
	増沢	増沢	集排	平02	平02	平04	H4.7	-	-			旧江刺市(*1)
	池田川東	池田川東	集排	平03	平03	平05	H5.9	717	493			旧衣川村
	二子町	二子町	集排	平04	平04	平07	H7.7	1,397	790			旧江刺市
	供養塚	供養塚	集排	平04	平04	平07	H7.11	1,404	967			旧胆沢町
	富田川西	富田川西	集排	平05	平05	平09	H9.4	674	437			旧衣川村
	上三照	上三照	集排	平06	平06	平08	H9.5	704	416			旧江刺市
	岩堰	岩堰	集排	平06	平06	平09	H9.4	887	684			旧前沢町
	辻	辻	集排	平06	平06	平09	H9.11	878	644			旧胆沢町
	倉沢	倉沢	緊急	平08	平08	平12	H11.11	1,964	1,302			旧江刺市
	愛宕	愛宕	緊急	平08	平08	平15	H11.8	1,336	730			旧胆沢町
	折居	折居	集排	平08	平08	平12	H12.9	1,295	692			旧水沢市
	赤生津	赤生津	集排	平09	平09	平12	H12.4	1,342	722			旧前沢町
	六道・寺向	六道・寺向	集排	平09	平09	平13	H12.10	608	308			旧衣川村
	上野	上野	集排	平11	平11	平14	H14.3	451	299			旧水沢市
	石関	石関	集排	平12	平12	平17	H16.7	1,281	699			旧江刺市
	二渡	二渡	集排	平14	平14	平19	H19.4	308	223			旧水沢市 H17～污水交
	前沢北部	前沢北部	集排	平14	平14	平24	H19.10	2,220	1,499			旧前沢町 H17～污水交
	天王	天王	集排	平14	平14	平19	H19.4	236	146			旧前沢町 H17～污水交 (*2)
梁川	梁川	污水交	平17	平18	平20	H20.5	252	164	旧江刺市			
人首町	人首町	污水交	平19	平19	平21	H22.5	181	97	旧江刺市			
伊手町	伊手町	污水交	平20	平20	平22	H22.5	151	102	旧江刺市			
母体町	母体町	污水交	平24	平24	平26	H27.4	172	126	旧水沢市			
計								22,792	14,328			

市町村名	地区名	処理区名	事業名	採択年度	着工年度	完了年度	供用開始年月	整備計画	供用状況 (R5.3.31現在)	R5.3.31 住民基本 台帳人口 (人)	行政人口 普及率 (%)	備 考 (*1)～公共下水 道接続 (*2)～農業集落 排水接続
								定住人口	定住人口			
滝沢市	滝沢南	滝沢南	集排	平02	平02	平05	H5.8	-	-	-	-	(*1)
雫石町	安庭	安庭	集排	平06	平06	平08	H9.4	443	242	15,506	10.9%	
	駒木野	駒木野	集排	平09	平09	平13	H12.6	962	668			
	中島	中島	集排	平12	平12	平17	H16.2	1,226	782			
	計							2,631	1,692			
葛巻町	葛巻	葛巻	集排	平7	平7	平10	H10.4	2,164	1,321	5,538	31.8%	
	四日市	四日市	集排	平10	平10	平13	H13.4	800	438			
	計							2,964	1,759			
紫波町	山王海	山王海	パイロット	昭48	平01	平04	H5.5	1,023	641	32,913	16.9%	
	水分	水分	集排	平05	平05	平09	H9.4	1,346	885			
	大巻	大巻	集排	平06	平06	平10	H10.12	981	621			
	長岡南	長岡南	集排	平09	平09	平12	H13.4	1,063	692			
	片寄	片寄	緊急	平11	平11	平13	H14.6	828	624			
	上平沢	上平沢	集排	平15	平15	平20	H19.7	2,695	2,099			H18～污水交
計							7,936	5,562				
矢巾町	矢巾	室岡	モデル	昭51	昭54	昭58	S58.4	-	-	26,613	14.2%	(*2)
	矢次	矢次	集排	昭60	昭60	昭63	S63.7	-	-			(*1)
	間野々	間野々	集排	平03	平03	平09	H6.11	2,074	1,438			
	下赤林	下赤林	集排	平05	平05	平08	H8.7	-	-			(*1)
	矢巾西郷	矢巾西郷	集排	平10	平10	平17	H14.7	1,413	1,017			
	不動	不動	集排	平14	平14	平19	H16.7	1,175	1,325			
計							4,662	3,780				
西和賀町	北川舟	北川舟	集排	平10	平10	平14	H15.4	666	355	4,961	7.2%	旧沢内村
金ヶ崎町	西郷	西郷	集排	昭61	昭61	昭63	H2.1	603	314	15,129	30.8%	
	下永沢	下永沢	集排	平02	平02	平04	H5.12	890	510			
	北方	北方	集排	平05	平05	平07	H8.12	1,268	1,039			
	三ヶ尻	三ヶ尻	集排	平08	平08	平11	H11.5	1,635	1,236			
	永南	永南	集排	平11	平11	平16	H14.10	2,550	1,566			
	六原	六原	污水交	平19	平19	平24	H25.4	-	-			(*1)
計							6,946	4,665				
平泉町	長島中央	長島中央	集排	平07	平07	平12	H12.7	1,043	687	6,939	9.9%	
	計							1,043	687			
野田村	新山	新山	集排	平03	平03	平05	H6.7	-	-	4,002	11.2%	(*1)
	玉川	玉川	集排	平08	平08	平10	H11.3	389	272			
	米田	米田	集排	平15	平15	平20	H21.3	359	175			H19～村交 (*1)
	計							748	447			
九戸村	戸田	戸田	集排	平10	平10	平13	H14.4	602	407	5,323	7.6%	
洋野町	明戸	明戸	集排	平05	平05	平07	H7.8	462	297	15,263	6.2%	旧大野村
	向田	向田	集排	平08	平08	平11	H11.7	1,074	651			旧大野村
	計							1,536	948			
一戸町	奥中山	奥中山	集排	平06	平06	平08	H9.3	1,319	1,003	11,129	9.0%	
合計								119,299	80,264	942,003		

76 浄化槽設置状況(令和5年3月31日現在)

集計 番号	市町村名	R5.3.31 住民基本 台帳人口 (人)	合併処理浄化槽等					コミュニティプラント		
			下水道の処理開始公示済区域外					浄化槽 人口 普及率 (%)	コミプラ 処理人口 (人)	コミプラ 処理人口 普及率 (%)
			浄化槽 市町村整 備推進事 業等 処理人口 (人)	浄化槽 設置整備 事業 処理人口 (人)	民間 設置 処理人口 (人)	合併処理 浄化槽 処理人口 (人)	合併処理 浄化槽 普及率 (%)			
1	盛岡市	281,607	598	7,609	3,407	11,614	4.1%	0	0.0%	
2	宮古市	47,493	4,967	1,510	654	7,131	15.0%	0	0.0%	
3	大船渡市	33,238	909	8,315	602	9,826	29.6%	0	0.0%	
4	花巻市	91,708	4,234	5,109	668	10,011	10.9%	0	0.0%	
5	北上市	91,920	0	4,750	2,587	7,337	8.0%	76	0.1%	
6	久慈市	32,364	0	4,163	160	4,323	13.4%	85	0.3%	
7	遠野市	24,906	1,223	5,123	0	6,346	25.5%	0	0.0%	
8	一関市	108,587	4,440	18,161	5,211	27,812	25.6%	0	0.0%	
9	陸前高田市	17,812	0	5,717	973	6,690	37.6%	0	0.0%	
10	釜石市	30,288	540	1,879	1,125	3,544	11.7%	0	0.0%	
11	二戸市	24,829	1,736	1,724	807	4,267	17.2%	0	0.0%	
12	八幡平市	23,777	1,744	1,529	1,008	4,281	18.0%	0	0.0%	
13	奥州市	110,877	9,918	4,509	4,861	19,288	17.4%	1,058	1.0%	
14	滝沢市	54,961	0	7,213	2,859	10,072	18.3%	0	0.0%	
15	雫石町	15,506	0	1,775	555	2,330	15.0%	0	0.0%	
16	葛巻町	5,538	1,417	169	18	1,604	29.0%	0	0.0%	
17	岩手町	12,043	1,024	1,707	143	2,874	23.9%	0	0.0%	
18	紫波町	32,913	2,702	1,132	622	4,456	13.5%	0	0.0%	
19	矢巾町	26,613	0	568	0	568	2.1%	0	0.0%	
20	西和賀町	4,961	484	300	44	828	16.7%	0	0.0%	
21	金ヶ崎町	15,129	650	285	49	984	6.5%	0	0.0%	
22	平泉町	6,939	0	1,387	150	1,537	22.2%	0	0.0%	
23	住田町	4,851	52	1,138	20	1,210	24.9%	0	0.0%	
24	大槌町	10,837	0	299	423	722	6.7%	0	0.0%	
25	山田町	14,404	241	1,537	339	2,117	14.7%	0	0.0%	
26	岩泉町	8,198	0	1,631	250	1,881	22.9%	0	0.0%	
27	田野畑村	3,046	0	547	7	554	18.2%	0	0.0%	
28	普代村	2,414	81	706	48	835	34.6%	0	0.0%	
29	軽米町	8,228	130	1,699	144	1,973	24.0%	0	0.0%	
30	野田村	4,002	0	178	0	178	4.4%	0	0.0%	
31	九戸村	5,323	0	1,462	0	1,462	27.5%	0	0.0%	
32	洋野町	15,263	933	2,316	347	3,596	23.6%	0	0.0%	
33	一戸町	11,129	1,137	293	193	1,623	14.6%	0	0.0%	
	合計	1,181,704	39,160	96,440	28,274	163,874	13.9%	1,219	0.1%	

12 住 宅 関 係

77	公営住宅等分布図	146
78	公営住宅等建設状況	147
79	県営住宅等団地別管理戸数の状況	148
80	住宅事業投資額の状況	149
81	建築確認申請・確認の推移	149
82	二級及び木造建築士登録者数の推移	150
83	一級・二級及び木造建築士事務所登録数	151
84	がけ地近接危険住宅戸数	151
85	がけ地近接危険住宅事業実施状況	152
86	宅地建物取引士登録者数の推移	153
87	宅地建物取引業免許業者数の推移	153
88	営繕業務の推移	153

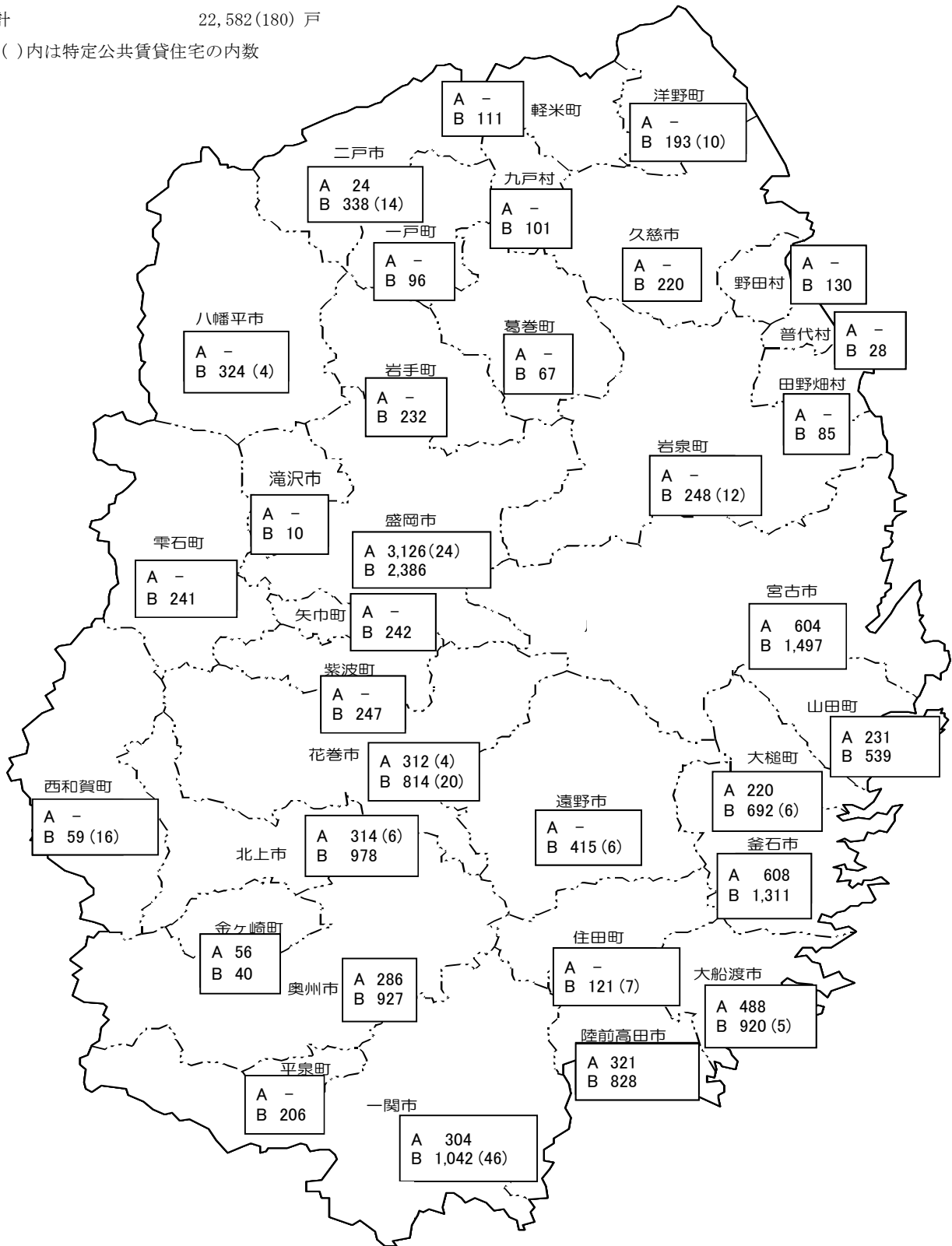
77 公営住宅等分布図(令和5年4月1日現在)

A 《県 営》 6,894(34) 戸

B 《市町村営》 15,688(146) 戸

計 22,582(180) 戸

※()内は特定公共賃貸住宅の内数



78 公営住宅等建設状況

(単位：戸)

年度 区分	昭和20～ 平成27	平成28	平成29	平成30	令和元	令和2	令和3	令和4	合計
公営住宅	33,362	1,838	721	393	279	47	3	25	36,668
木造	12,098	252	349	121	81	15	3	25	12,944
簡易耐火 準耐火	7,994	58	27	36	8	0	0	0	8,123
耐火 2～3階建	2,590	239	194	49	34	0	0	0	3,106
耐火 4～5階建	9,691	470	127	165	156	32	0	0	10,641
高層 6階以上	989	819	24	22	0	0	0	0	1,854
特優賃・高優 賃	341	0	0	0	0	0	0	0	341
特公賃	188	0	0	0	0	0	0	0	188
公社建設	93	0	0	0	0	0	0	0	93
民間建設	60	0	0	0	0	0	0	0	60
改良住宅	829	0	0	0	0	0	0	0	829
簡易耐火	98	0	0	0	0	0	0	0	98
耐火	731	0	0	0	0	0	0	0	731
合計	34,532	1,838	721	393	279	47	3	25	37,813

※公営住宅に災害公営住宅(改修整備分を含む)を含む。

79 県営住宅等団地別管理戸数の状況

(令和5年4月1日現在)

種別	広域	振興局	所在地	団地名	構造別											建設又は 建替年度	改善 年度	家賃		
					木造	簡二	準耐 耐二	中耐 F3	中耐 F4	中耐 F5	高耐 F6	高耐 F7	高耐 F8	高耐 F9	合計					
県 営 住 宅	盛岡広域	盛岡	盛岡市	加賀野					40	34						74	S60~S61	R2~R3	2,450 ~ 58,000	
				仙北					12			63					75	H10~H17		2,610 ~ 70,800
				青山					112								112	H5~H7		2,540 ~ 79,800
				みたけ								120					120	S61~S63		1,830 ~ 53,700
				備後第1	32				42	128							202	S39~H30		1,840 ~ 98,300
				備後第2						192							192	H3~H5		2,210 ~ 72,400
				つつじが丘						76							76	S44	H5~H10	9,700 ~ 42,500
				岩脇緑が丘		132				55							187	S45~S46	H5~H9	1,620 ~ 51,400
				松園						168							168	S47~S48	H6~H28	1,500 ~ 54,400
				松園東					36	324							360	S48~S61	H7~H23	1,690 ~ 62,000
				松園西						176							176	S51~S52	H8~H13	2,680 ~ 69,700
				松園北					74	184					128		386	S53~S54		1,450 ~ 50,900
				湯沢		37				216							253	S55~S58		1,870 ~ 49,700
				みたけ北		58											58	S58		11,050 ~ 51,600
				境田													72	S59	H30~R1	10,950 ~ 68,200
				夕顔瀬													56	S60		2,160 ~ 55,000
				厨川					50								50	S60		2,100 ~ 60,400
				上堂								32					32	S62		2,340 ~ 58,900
				緑が丘						18	64						82	S63~H1		1,790 ~ 58,100
				厨川北						24	112						136	H2~H4		2,340 ~ 61,100
				月が丘							52			84			136	H5~H11		2,690 ~ 84,200
				南青山						41	58						99	R1~R2		2,400 ~ 42,600
	計(22団地)					32	227		50	235	2,129	154	147		128	3,102				
	岩手中部広域	花巻	花巻市	宮野目						24	92					116	H8~H18		2,030 ~ 46,600	
				天下田							112					112	S52~S56	H26~R3	14,700 ~ 52,300	
				万丁目								80				80	H2~H5		1,940 ~ 63,000	
		計(3団地)								24	284				308					
		北上	北上市	藤沢						90						90	H9~H13		2,360 ~ 92,000	
				大堤							112					112	S50~S54	H20~H25	4,830 ~ 48,600	
				蒲沢							72					72	S57~S58		1,690 ~ 50,200	
				黒沢尻								34				34	H30~R1		5,900 ~ 32,700	
		計(4団地)								90	218				308					
		胆沢広域	奥州市	北野							128					128	H5~H17		2,000 ~ 97,600	
	内匠田									64					64	S59~S61	R2~R5	1,850 ~ 25,600		
	常盤										80				80	S59~H2		1,840 ~ 57,200		
	桜屋敷			14											14	H30		5,900 ~ 23,100		
	金ヶ崎町										56				56	S59~H5		1,790 ~ 50,200		
	計(5団地)					14				328				342						
	両磐広域	一関	一関市	駒下	12			22	69	20					123	H2~H30		2,060 ~ 84,200		
				開が丘第1		24										24	S46~S47	S63~H1	9,600 ~ 26,500	
				開が丘第2							96					96	S48~S51	H12~H18	1,410 ~ 43,800	
				銅谷							48					48	S61~S62		10,350 ~ 57,800	
				構井田	13											13	H30~R1		6,100 ~ 20,000	
	計(5団地)					25	24		22	69	164			304						
	気仙	大船渡	大船渡市	長谷堂					70						70	H9~H15		2,080 ~ 72,900		
				赤沢						104					104	S51~S55		1,310 ~ 43,700		
				明神前					36	16					52	H3~H5		2,010 ~ 66,400		
				上平										65		65	H25		1,890 ~ 43,500	
				みどり町									147			147	H26		1,950 ~ 116,700	
				開谷								50				50	H28		1,910 ~ 53,300	
				陸前高田市	20											20	H19		1,290 ~ 42,300	
			柳ヶ沢											151	150	301	H28		1,900 ~ 77,400	
			計(8団地)					20			106	120	50	147	65	151	150	809		
			釜石広域	釜石	釜石市	大平							58					58	H9	
	日向									95						95	S48~S51	H5~H22	1,430 ~ 56,800	
	上平田									144						144	S55~S57		1,610 ~ 46,300	
	平田													126		126	H24		1,550 ~ 77,400	
	片岸										17					17	H29		1,880 ~ 38,700	
	松原												60			60	H29		1,620 ~ 71,500	
	嬉石第一										52					52	H29		1,590 ~ 38,100	
	嬉石第二										32					32	H29		1,910 ~ 44,000	
	両石										24					24	H30		1,560 ~ 44,500	
	屋敷前											151				151	H26		1,550 ~ 71,500	
	大雄町										23				23	H30		5,760 ~ 32,700		
	安渡										23				23	H30		1,940 ~ 71,500		
	上町										23				23	H29~H30		1,970 ~ 45,800		
	計(13団地)								239	403	60	126		828						
	宮古広域	宮古	宮古市	山口		46		18	48						112	S41~S44	S57~S58	880 ~ 20,000		
				佐原		49									49	S45~S47	S62~H2	4,590 ~ 24,800		
				八木沢						96						96	S48~S51		1,260 ~ 38,300	
				西ヶ丘						72						72	S57~S58		17,800 ~ 45,900	
				西ヶ丘北						72						72	S59~H2		2,010 ~ 52,900	
				佐原第2								50				50	H26		2,390 ~ 77,400	
				宮町				20								20	H26		2,170 ~ 61,600	
				磯鶏		30										30	H25		1,510 ~ 57,500	
				実田						17						17	H26		10,700 ~ 71,500	
				上鼻						24						24	H26		1,680 ~ 35,500	
				鴨崎						20						20	H27		10,700 ~ 77,400	
				八木沢第2								42				42	H26		2,040 ~ 123,400	
				豊間根					72							72	H25		1,860 ~ 36,400	
			織笠							52					52	H26		1,550 ~ 44,000		
			大沢								35				35	H28		1,940 ~ 27,200		
			北浜							72					72	H28		1,860 ~ 36,500		
			計(16団地)					95	30		110	473	127			835				
	二戸	二戸	二戸市	北福岡					12						12	S61		17,200 ~ 55,900		
				石切所					12						12	H1		15,900 ~ 52,000		
				計(2団地)								24				24				
	合計(78団地)					91	346	30	72	658	3,955	734	354	191	279	150	6,860			
	県営特定 公共賃貸住 宅	盛岡市	盛岡市	駅西通										24	H8		61,900 ~ 85,800			
				花巻市						4					4	H13		65,000		
				北上市						6						6	H12		67,000	
				計(3団地)								6	4			24		34		

80 住宅事業投資額の状況(県一般会計)

(単位：百万円)

区 分	平成 30 年度	令和 元 年度	令和 2 年度	令和 3 年度	令和 4 年度
1. 普通建設事業					
1 補助事業	4,620	1,293	4,063	380	336
公営住宅建設	374	386	519	344	336
県営住宅リフレッシュ					
災害公営住宅整備	4,246	907	3,544	36	0
2 単独事業	0	1	1	3	6
がけ地近接危険住宅移転事業費補助	0	1	1	3	6

(注) 単位未満切り捨て、事務費を含む

交付金事業のうち、公営住宅建設は社会資本整備総合交付金、
災害公営住宅は、東日本大震災特別区域法の復興交付金を活用している。

81 建築確認申請・確認の推移

(単位：件)

区 分	平成30年度		令和元年度		令和2年度		令和3年度		令和4年度		
	申請	確認	申請	確認	申請	確認	申請	確認	申請	確認	
振 興 局 等	盛岡※	224	228	172	146	151	148	131	127	116	104
	花巻	23	21	25	24	25	16	14	17	11	11
	北上	19	20	19	18	18	20	17	15	32	32
	北南	21	18	35	31	24	27	32	32	51	49
	一関※	28	27	30	28	41	38	19	20	30	32
	大船渡	325	318	250	245	151	153	114	113	105	108
	遠野	59	58	51	51	58	57	46	46	37	36
	沿岸	76	80	42	38	33	33	16	15	16	14
	宮古	194	190	103	110	78	77	33	30	31	31
	岩泉	98	98	37	37	42	42	29	29	17	16
等	北戸	258	255	230	230	174	172	159	155	123	120
	二戸	138	138	88	85	65	60	52	52	74	72
合 計	1,493	1,451	1,082	1,043	860	843	662	651	643	625	

建築基準法第18条による計画通知は含まない

※ 岩手土木センター管内分は盛岡広域振興局土木部、千厩土木センター管内分は一関土木センターで集計

82 二級及び木造建築士登録者数の推移

区分	年 度	平成30年度	令和元年度	令和2年度	令和3年度	令和4年度
	登録者数					
二級 建 築 士	登録済者数 (A)	8,771	8,831	8,884	8,939	8,984
	年度内登録者数 (B)	60	55	56	46	42
	年度内抹消者数 (C)	0	2	1	1	3
	年度末登録者数 〔 (A) + (B) - (C) 〕	8,831	8,884	8,939	8,984	9,023
木 造 建 築 士	登録済者数 (A)	166	166	166	166	166
	年度内登録者数 (B)	0	0	0	0	0
	年度内抹消者数 (C)	0	0	0	0	0
	年度末登録者数 〔 (A) + (B) - (C) 〕	166	166	166	166	166

83 一級・二級及び木造建築士事務所登録数

区分	年度	平成30年度			令和元年度			令和2年度			令和3年度			令和4年度		
		個人	法人	計	個人	法人	計	個人	法人	計	個人	法人	計	個人	法人	計
一級建築士事務所		211	305	516	197	284	481	186	288	474	206	314	520	199	314	513
二級建築士事務所		158	229	387	150	221	371	137	237	374	145	255	400	134	256	390
木造建築士事務所		1	0	1	1	0	1	1	0	1	1	0	1	0	0	0

84 かけ地近接危険住宅戸数（※1）

広域振興局等 （土木センターを 含む）	危険住宅戸数（単位：戸）				
	危険度1（※2）	危険度2（※3）	危険度3（※4）	危険度4（※5）	計
盛岡広域振興局土木部（※6）	1	4	90	186	281
花巻土木センター	0	0	0	0	0
北上土木センター（※7）	0	0	6	1	7
県南広域振興局土木部	21	14	60	45	140
一関土木センター（※6）	0	0	279	153	433
大船渡土木センター	5	3	163	3	157
遠野土木センター	0	0	289	0	289
沿岸広域振興局土木部（※7）	0	7	9	0	18
宮古土木センター（※7）	17	42	187	349	595
岩泉土木センター	17	25	11	59	112
県北広域振興局土木部（※7）	9	3	9	26	47
二戸土木センター	1	2	5	75	85
計	71	100	1,111	897	2,160

※1：令和5年3月末時点の状況（令和2年10月時点の直近調査時データを基に集計したもの）

※2：危険度1 当該土地、または隣地に最近かけ崩れ、地すべり、土石流その他これらに類する災害が発生した場合、または、その兆候があった場合

※3：危険度2 当該土地の周辺に1の事例がある場合、または危険が迫っている旨居住者等から強い主張がある場合

※4：危険度3 1、2には該当しないが、客観的に危険性の高い場合

※5：危険度4 危険性がさほど高くないと思われる場合

※6：岩手土木センター管内分は盛岡広域振興局土木部、千厩土木センター管内分は一関土木センターで集計

※7：西和賀町、大槌町、山田町、普代村分は調査中

85 がけ地近接危険住宅事業実施状況

年度	事業主体及び戸数	計
昭和 52	釜石市 2 戸・宮古市 6 戸・陸前高田市 1 戸・岩泉町 1 戸・衣川村 1 戸	11 戸
53	宮古市 3 戸・陸前高田市 1 戸・大槌町 1 戸	5 戸
54	宮古市 5 戸・釜石市 2 戸・湯田町 1 戸・三陸町 1 戸	9 戸
55	釜石市 2 戸・宮古市 4 戸・陸前高田市 1 戸・水沢市 1 戸・三陸町 3 戸・湯田町 1 戸・葛巻町 1 戸・岩泉町 1 戸	14 戸
56	宮古市 3 戸・葛巻町 1 戸・三陸町 1 戸・衣川村 2 戸	7 戸
57	釜石市 1 戸・宮古市 9 戸・陸前高田市 1 戸・大船渡市 1 戸・三陸町 1 戸	13 戸
58	宮古市 15 戸・江刺市 1 戸・岩泉町 1 戸	17 戸
59	宮古市 9 戸・陸前高田市 2 戸・岩泉町 1 戸	12 戸
60	宮古市 6 戸・住田町 1 戸	7 戸
61	宮古市 3 戸・陸前高田市 1 戸・前沢町 1 戸・軽米町 1 戸	6 戸
62	宮古市 5 戸・陸前高田市 1 戸・三陸町 1 戸・前沢町 1 戸・花泉町 1 戸・川崎村 1 戸	10 戸
63	釜石市 1 戸・宮古市 4 戸・陸前高田市 1 戸・花泉町 1 戸	7 戸
平成元	宮古市 3 戸・軽米町 1 戸・岩泉町 1 戸	5 戸
2	宮古市 1 戸・花巻市 1 戸・大船渡市 1 戸・久慈市 1 戸・種市町 1 戸	5 戸
3	宮古市 2 戸・花巻市 1 戸・久慈市 1 戸・釜石市 3 戸・岩泉町 1 戸・軽米町 1 戸	9 戸
4	宮古市 2 戸・久慈市 1 戸・陸前高田市 2 戸・花泉町 1 戸・三陸町 2 戸	8 戸
5	宮古市 3 戸・陸前高田市 2 戸	5 戸
6	宮古市 4 戸・三陸町 1 戸・花泉町 1 戸	6 戸
7	宮古市 4 戸・花泉町 1 戸・岩泉町 1 戸	6 戸
8	宮古市 1 戸・陸前高田市 1 戸・釜石市 1 戸・花泉町 2 戸	5 戸
9	三陸町 1 戸	1 戸
10	宮古市 4 戸・陸前高田市 2 戸・大船渡市 1 戸・花巻市 1 戸・住田町 1 戸・三陸町 1 戸	10 戸
11	久慈市 1 戸・一戸町 1 戸・花泉町 1 戸・湯田町 1 戸	4 戸
12	久慈市 1 戸 (野田村へ移転)	1 戸
13	花泉町 1 戸	1 戸
14	九戸村 1 戸・久慈市 1 戸・釜石市 3 戸	5 戸
15	釜石市 8 戸・大船渡 1 戸	9 戸
16	釜石市 5 戸・花巻市 2 戸	7 戸
17	奥州市 1 戸・釜石市 3 戸	4 戸
18	陸前高田市 1 戸・釜石市 6 戸	7 戸
19	釜石市 2 戸	2 戸
20	釜石市 2 戸・大船渡市 3 戸・久慈市 1 戸・奥州市 1 戸	7 戸
21	釜石市 1 戸・大船渡市 2 戸	3 戸
22	奥州市 1 戸・釜石市 1 戸	2 戸
23	二戸市 3 戸・釜石市 2 戸	5 戸
24	大船渡市 1 戸・釜石市 1 戸	2 戸
25		0 戸
26		0 戸
27	宮古市 1 戸・釜石市 2 戸	3 戸
28		0 戸
29	陸前高田市 1 戸	1 戸
30		0 戸
令和元	宮古市 1 戸・釜石市 2 戸	3 戸
2	岩泉町 1 戸	1 戸
3	二戸市 1 戸・宮古市 1 戸・釜石市 1 戸・一関市 1 戸	4 戸
4	釜石市 1 戸・宮古市 1 戸・陸前高田市 2 戸・二戸市 1 戸	5 戸

86 宅地建物取引士登録者数の推移

区分	年度				
	平成30年度	令和元年度	令和2年度	令和3年度	令和4年度
登録者数	109人	118人	111人	135人	143人
消除者数	9	6	15	2	12
年度における登録者の累計	4,508	4,620	4,720	4,851	4982

(登録者及び消除者数には、それぞれ登録移転者を含む)

87 宅地建物取引業免許業者数の推移

区分	年度				
	平成30年度	令和元年度	令和2年度	令和3年度	令和4年度
知事免許	617	619	622	618	626
大臣免許	12	12	12	12	12
計	629	631	634	630	638

88 営繕業務の推移 (単位：件、千円)

年度	設計委託業務		工事監理委託業務		工事費	完成した主な建物
	件数	契約金額	件数	契約金額		
平成30年度	40	637,532	42	189,306	10,883,741	県立久慈高等学校
令和元年度	31	234,099	46	256,123	10,582,743	スポーツクライミングボルダリング施設 築川ダム管理所
令和2年度	26	62,235	28	80,783	13,342,670	てしろもりの丘 県立福岡工業高校校舎他
令和3年度	31	67,029	44	122,969	9,870,782	「平泉の文化遺産」ガイダンス施設、伊保内高校、久慈警察署、宮古児童相談所
令和4年度	34	119,765	41	82,336	5,542,946	釜石祥雲支援学校、みたけの杜

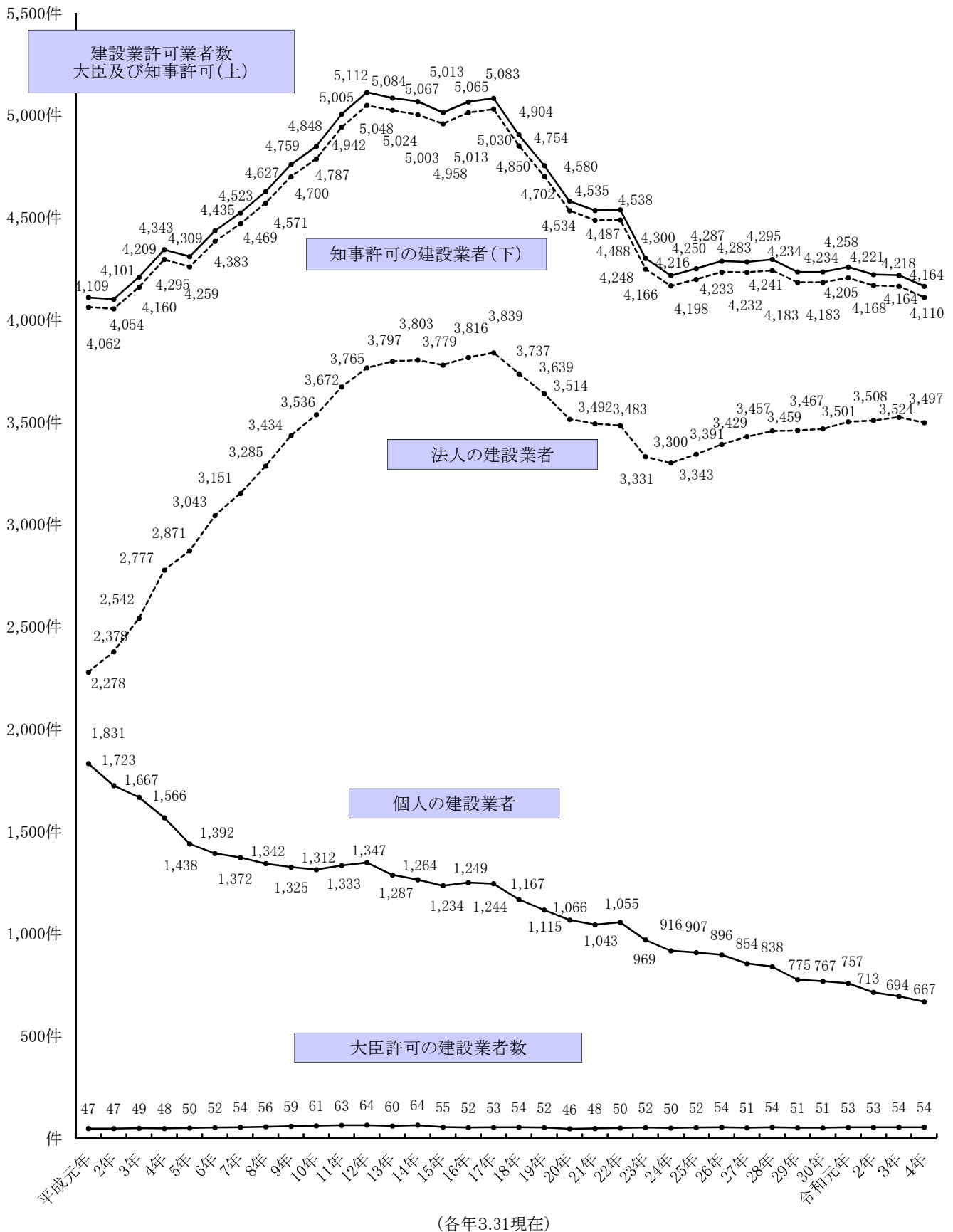
※災害公営住宅整備関連業務を除く

(余白)

13 許認可等主要事務関係

89	県内建設業許可業者(建設業法)数の状況	156
90	建設業の現況等	157
	(1) 建設業者の許可件数の推移	157
	(2) 資本金階層別建設業者数の状況	157
	(3) 経営事項審査申請にかかる処理件数の推移	157
91	県土整備部所管許認可等処理状況一覧(1)	158
	県土整備部所管許認可等処理状況一覧(2)	160
92	用地補償事務の状況	162
	(1) 土木事業に伴う用地取得実績	162
	(2) 土木事業に伴う補償実績	162
93	県営建設工事競争入札参加資格者の状況	163
94	県営建設工事競争入札参加資格者の等級別区分を行う業種の発注標準金額の状況	163
95	土木工事設計積算システムの開発及び運用状況	164
96	建築工事設計積算システムの開発及び運用状況	164
97	土木技術研修実施状況	165
98	建築技術研修実施状況	165

89 県内建設業許可業者(建設業法)数の状況



90 建設業の現況等

(1) 建設業者の許可件数の推移

(各年3.31現在)

区 分		平成 23年度	24年度	25年度	26年度	27年度	28年度	29年度	30年度	令和 元年度	2年度	3年度	4年度
		件	件	件	件	件	件	件	件	件	件	件	件
許可別	大臣許可	52	50	52	54	51	54	51	51	53	53	54	54
	知事許可	4,248	4,166	4,198	4,233	4,232	4,241	4,183	4,183	4,205	4,168	4,164	4,110
	計	4,300	4,216	4,250	4,287	4,283	4,295	4,234	4,234	4,258	4,221	4,218	4,164
組織別	法人	3,331	3,300	3,343	3,391	3,429	3,457	3,459	3,467	3,501	3,508	3,524	3,497
	個人	969	916	907	896	854	838	775	767	757	713	694	667
	計	4,300	4,216	4,250	4,287	4,283	4,295	4,234	4,234	4,258	4,221	4,218	4,164

(2) 資本金階層別建設業者数の状況

(令和5.3.31現在)

区 分		業 者 数
法人	200万円未満	171
	200万円以上 500万円未満	965
	500万円以上 1,000万円未満	1,023
	1,000万円以上 5,000万円未満	1,207
	5,000万円以上 1億円未満	112
	1億円以上	19
	計	3,497
個人		667

(3) 経営事項審査申請にかかる処理件数の推移

年 度	平成 23年度	24年度	25年度	26年度	27年度	28年度	29年度	30年度	令和 元年度	2年度	3年度	4年度
	件	件	件	件	件	件	件	件	件	件	件	件
件 数	1,759	1,843	1,718	1,802	1,719	1,766	1,674	1,728	1,658	1,663	1,602	1,613

91 県土整備部所管許認可等処理状況一覧(令和4年度分)(1)

一連 番号	事 務 名	担 当 課	本 庁	盛 岡 岩 手 花 巻 北 上					
				盛	岡	岩	手	花	巻
1	建設業の許可(新規・業種追加又は更新) ※3	建設技術振興課		333	50	89	76		
2	解体工事業の登録(新規)	建設技術振興課	16						
3	土地立入の許可(土地収用法)	県土整備企画室							
4	事業の認定(土地収用法)	〃							
5	道路法等の適用を受けない公共用財産の使用又は収益の許可(国土交通大臣の同意を要するもの)	〃							
6	道路法等の適用を受けない公共用財産の使用又は収益の許可(国土交通大臣の同意を要するものを除く)	〃							
7	道路管理者以外の者の行う工事の承認(道路法)	道 路 環 境 課		45	4	21	25		
8	道路占用の許可及び協議(道路法)	〃		862	175	473	113		
9	特殊車輛通行の許可(道路法)	〃		51	2	7	32		
10	市町村の都市計画の決定の協議(都市計画法)	都 市 計 画 課	40						
		下 水 環 境 課	1						
11	開発行為の許可(開発審査会の議を経る必要のあるもの)	都 市 計 画 課	3						
12	開発行為の許可(開発審査会の議を経る必要のないもの)	〃	1	15					
13	開発許可を受けた土地における予定建築物以外の建築承認	〃	2						
14	開発許可を受けた土地以外の土地における建築等の許可(開発審査会の議を経る必要のあるもの)	〃	40						
15	開発許可を受けた土地以外の土地における建築等の許可(開発審査会の議を経る必要のないもの)	〃							
16	開発許可に基づく地位承継の承認(都市計画法)	〃							
17	市町村が行う都市計画事業(事業計画の変更)の認可	〃							
		下 水 環 境 課	2						
18	都市計画事業地内における建築等の許可	都 市 計 画 課							
19	土地区画整理事業施行の認可	〃							
20	土地区画整理事業廃止(終了)の認可	〃							
21	土地区画整理組合設立(定款変更、事業計画の変更、解散又は合併)の認可	〃							
22	決算報告の承認(土地区画整理法)	〃							
23	市町村施行事業計画(変更)の認可(土地区画整理法)	〃	3						
24	換地計画の認可(土地区画整理法)	〃	2						
25	公共下水道事業計画(変更)の協議(下水道法)	下 水 環 境 課	2						
26	屋外広告物設置(変更)の許可(屋外広告物条例)	都 市 計 画 課		220	66	427	628		
27	河川管理者以外の者の施行する工事等の承認等(河川法)	河 川 課							
28	流水占用の許可(河川法)	〃	9	3	1	4			
29	河川区域内の土地占用の許可(河川法)	〃		243	115	283	70		
30	土砂等採取の許可(河川法)	〃							
31	工作物新築等の許可(河川法)	〃							
32	土地掘削等の許可(河川法)	〃		1		2			
33	河川法第23条から第25条までの許可権利譲渡の承認(河川法)	〃	1						
34	公有水面埋立ての免許(承認)(公有水面埋立法)	〃							
		港 湾 空 港 課							

広域振興局土木部(土木センター)										ダム管理 事務所	花巻空港 事務所	合 計
県南(水沢)	一 関	千 厩	大 船 渡	遠 野	沿岸(釜石)	宮 古	岩 泉	県北(久慈)	二 戸			
102	130		64		43	53	4	71	48			1,063
												16
1			2	1	4	4		2				14
35	21	14	25	4	5	13	2	8	22			244
133	286	297	233	144	32	189	137	221	332			3,627
212	23	15	49	14		3	4	35	3			450
												40
												1
												3
8												24
3												5
												40
1												1
												2
												3
												2
												2
373	337	103	125	46	48	158	20	166	136			2,853
4		14	1	1			2	3	3			45
136	111	202	149	117	18	142	91	241	185			2,103
									4			4
						1						4
												1

91 県土整備部所管許認可等処理状況一覧(令和4年度分)(2)

一連 番号	事 務 名	担 当 課	本 庁						
				盛	岡	岩	手	花	巻
35	海岸保全区域内の行為の許可	河 川 課							
		港 湾 空 港 課							
36	港湾区域内の工事等の許可(港湾法)	港 湾 空 港 課							
37	港湾施設使用の許可(岩手県港湾施設管理条例)	〃							
38	港湾施設占用の許可(岩手県港湾施設管理条例)	〃							
39	工作物設置等の許可(花巻空港管理条例)	県土整備企画室							
40	構内営業の許可(花巻空港管理条例)	〃							
41	一定行為の許可(砂防指定地管理規則)	砂 防 災 害 課				12			
42	危険区域内の行為の許可(急傾斜地の崩壊による災害の防止に関する法律)	〃				1			
43	建築物の確認	建 築 住 宅 課		127			17	15	
44	確認建築物の検査(検査済証の交付)	〃		139			11	15	
45	仮使用の認定(建築基準法)	〃		2				5	
46	特殊建築物の定期報告に基づく審査結果の通知	〃		57			39	21	
47	道路の位置の指定(建築基準法)	〃		4					
48	道路内の建築の許可(建築基準法)	〃							
49	私道の変更(廃止)の承認(建築基準法)	〃							
50	用途地域内の建築の許可	〃							
51	特殊建築物の位置許可	〃							
52	第一・二種低層住居専用地域内の建築物の高さの許可	〃							
53	第一・二種低層住居専用地域内の建築物の高さの認定	〃							
54	日影規制についての許可	〃							
55	仮設建築物の許可	〃							
56	総合的設計一団地建築物の認定	〃							
57	建築設備の確認	〃		2			1		
58	工作物の確認(建築基準法)	〃		25			12	12	
59	宅地造成工事の許可	〃							
60	宅地造成工事の検査(検査済証の交付)	〃							
61	建築士事務所の登録 ※4	〃							
62	宅地建物取引業の免許	〃	164						
63	優良住宅の認定	〃							
64	総合設計の許可	〃							
65	長期優良住宅の認定	〃		139			7	17	

※1 盛岡市への事務移譲分は含まず。

※2 宮古市、釜石市の事務委任分は含まず。

※3 建設業の許可のうち、花巻には遠野管内分が、一関には千厩管内分が含まれる。

※4 平成28年度から、指定事務所登録機関へ事務委任。

広域振興局土木部(土木センター)										ダム管理 事務所	花巻空港 事務所	合 計
県南(水沢)	一 関	千 厩	大 船 渡	遠 野	沿岸(釜石)	宮 古	岩 泉	県北(久慈)	二 戸			
			2					1				
			1,596		387	436	84	252				2,755
			100		54	64	5	382				605
											119	119
											28	28
1	3	2	2	9	2	1	4	4	5			45
			3		3	4						11
32	20		113	46	15	30	29	155	52			651
28	20		124	35	18	43	33	155	43			664
1						1						9
59	38		16	8	17	29	5	13	19			321
5			1					2	1			13
			1									1
3	2				1	8		1				18
8	5		11	2	3	7	3	8	11			107
												164
14	18		33	15	9	15	4	45	27			343

92 用地補償事務の状況(令和4年度分)

(1) 土木事業に伴う用地取得実績

(単位:千㎡・百万円)

区 分		宅地	宅 地 見込地	田	畑	山 林	原 野	雑種地	合 計
道 路	面 積	5.00		12.22	2.80	14.48	17.60	10.94	63.04
	金 額	68.05		24.64	6.22	5.07	3.97	1.69	109.63
河 川	面 積	2.45	0.71	5.54	5.81	5.53	55.98	12.05	88.07
	金 額	37.52	1.08	12.65	16.23	2.44	12.91	8.05	90.89
砂 防	面 積	0.40			39.17	81.24	0.90	29.84	151.55
	金 額	7.25			39.81	32.52	0.35	10.04	89.96
港 湾・空 港	面 積								
	金 額								
海 岸	面 積								
	金 額								
建 築	面 積								
	金 額								
都 市 計 画 (委託を含む)	面 積	0.16							0.16
	金 額	31.64							31.64
災 害	面 積					0.14			0.14
	金 額					0.02			0.02
ダ ム	面 積								
	金 額								
下 水 道	面 積								
	金 額								
計	面 積	8.00	0.70	17.80	47.80	101.40	74.50	52.80	302.96
	金 額	144.46	1.08	37.29	62.27	40.05	17.23	19.78	322.15

(2) 土木事業に伴う補償実績

(単位:百万円)

補償項目	事業名	道路	河川	砂防	港湾・ 空港	海岸	建築	都市 計画	災害	ダム	下水道	計
	建 物	棟 数	22	13								
金 額		276.15	163.61									439.76
動 産		7.61	6.56	2.54								16.71
仮 住 居		0.16	2.94									3.10
移 転 雑 費		33.00	26.36	2.15								61.51
工作物(井戸・堀等)		82.33	486.31	70.50				0.05				639.19
工作物(電柱等)		57.06	194.40	23.30				0.81	0.90			276.47
立 木		23.99	22.24	95.81					0.02			142.06
営 業		8.26	3.34									11.60
農 業		0.14	0.47									0.61
漁 業												
補 償 工 事												
残 地		4.48	20.83									25.31
立 毛												
そ の 他		46.57	41.12	90.65				0.13				178.47
計		539.75	968.18	284.95				0.99	0.92			1,794.79

※都市計画は委託分を含む

93 県営建設工事競争入札参加資格者の状況

(各年6.1現在)

格付等級	工事の種類	業 者 数									
		平成 26年度	27年度	28年度	29年度	30年度	令和 元年度	2年度	3年度	4年度	5年度
特 A	土 木	22	23	23	24	24	24	24	24	24	24
A	土 木	222	221	222	212	212	194	194	187	187	183
	建 築 一 式	119	117	120	110	111	101	101	96	96	91
	電 気	75	82	83	75	76	79	80	75	76	73
	管	96	96	98	99	101	98	98	95	95	94
	舗 装	78	77	77	77	77	75	75	72	72	69
B	土 木	192	191	191	190	190	212	213	192	192	180
	建 築 一 式	103	97	98	92	93	89	90	83	84	78
	電 気	125	110	115	128	131	120	121	115	117	116
	管	194	190	192	186	187	183	185	184	187	182
	舗 装	415	400	402	402	403	386	386	385	387	375
C	土 木	529	515	523	515	521	476	484	473	482	456
	建 築 一 式	284	275	277	261	263	241	241	227	232	216
	専 門	1,610	1,504	1,536	1,468	1,485	1,383	1,396	1,354	1,375	1,293
	計	4,064	3,898	3,957	3,839	3,874	3,661	3,688	3,562	3,606	3,430

94 県営建設工事競争入札参加資格者の等級別区分を行う業種の発注標準金額の状況

(令和3.6.1現在)

種類 格付	土 木	建築一式	電気設備	管設備	舗 装	専 門 工 事
特 A	35,000万円 以上	—	—	—	—	
A	6,000万円 以上	6,500万円 以上	2,500万円 以上	2,500万円 以上	1,500万円 以上	鋼橋上部工事 塗装工事 法面処理工事 機械設備工事 通信設備工事 プレストレスト・コ ンクリート工事 グラウト工事 しゅんせつ工事 造園工事 ボーリング工事 消防設備工事 標識設置工事 鋼工作物工事 防水工事 (14専門工事)
B	6,000万円 未満 2,500万円 以上	6,500万円 未満 2,500万円 以上	2,500万円 未満	2,500万円 未満	1,500万円 未満	
C	2,500万円 未満	2,500万円 未満	—	—	—	

95 土木工事設計積算システムの開発及び運用状況

年 度	プログラム開発等	システムの形式	端末機の配備状況	備 考
平成元年度	土木設計積算システムの開発に着手	オンライン集中管理分散処理方式		
平成2年度	土木設計積算システムの完成 盛岡土木事務所で試験運用開始	〃		
平成3年度	土木設計積算システム本格稼働	〃	端末機34台	
平成4年度	総合経済対策事業に対応するため端末機の増設	〃	端末機52台	
平成10年度	新土木設計積算システムの開発 開発用サーバー、クライアントを導入	〃	端末機52台及びサーバー2台、クライアント2台	
平成11年度	8月に新システムの運用開始(旧システムと並行運用)	オンライン集中管理分散処理方式 クライアント・サーバー方式並行運用	サーバー15台、クライアント32台	新土木工事積算大系に対応
平成12年度	7月以降、新積算システムに全面移行 積算基準書表示ソフト追加	クライアント・サーバー方式に全面移行	サーバー20台、クライアント61台	契約図書等の様式を変更
平成13～18年度	新積算システム機能向上(バージョンアップ)	クライアント・サーバー方式	サーバー20台、クライアント339台	
平成19年度	新積算システム機能向上(バージョンアップ)	クライアント・サーバー方式	サーバー8台、クライアント339台	クライアント・サーバーを更新
平成20年度	新積算システム機能向上(バージョンアップ)	クライアント・サーバー方式	サーバー4台、クライアント339台	サーバーを統合
平成21～22年度	新積算システム機能向上(バージョンアップ)	クライアント・サーバー方式	サーバー4台、クライアント339台	
平成23年度	新積算システム機能向上(バージョンアップ)	クライアント・サーバー方式	サーバー4台、クライアント339台	サーバを統合基盤へ移行
平成24～25年度	新積算システム機能向上(バージョンアップ)	クライアント・サーバー方式	サーバー4台、クライアント339台	
平成26年度	JACIC積算システム導入	ウェブ方式	サーバー 1台、クライアント 339台	仮想サーバ2台
平成27～令和5年度	JACIC積算システム機能向上(バージョンアップ)	ウェブ方式	サーバー 1台、クライアント 339台	仮想サーバ2台

96 建築工事設計積算システムの開発及び運用状況

岩手県は、平成7年度から営繕システムの運用を開始している。

年 度	シ ス テ ム 名	動 作 環 境
平成23年度	営繕積算システムRIBC (Windows版) (Ver11)	動作確認済みOS Windows XP / Windows Vista / Windows 7 CPU 上記基本ソフトウェアの動作するIntel製、もしくは互換CPU メモリ 64MB以上(128MB以上推奨) 空きディスク容量 200MB以上 プリンタ Windows対応のプリンタ
平成24年度～令和5年度	営繕積算システムRIBC2 (Windows版) (Ver12)	動作確認済みOS Windows 11 / Windows 10 / Windows 8.1 ※ .NET Framework 4.8以上がインストールされていること

97 土木技術研修実施状況

年度 研修名	平成28年度		平成29年度		平成30年度		令和元年度		令和2年度		令和3年度		令和4年度	
	回数	出席者数	回数	出席者数	回数	出席者数	回数	出席者数	回数	出席者数	回数	出席者数	回数	出席者数
土木技術職員 (新規採用)研修	1	56	1	43	1	45	1	38	1	22	1	25	1	8
土木技術研究発表会	-	-	1	159	1	128	-	-	1	87	-	-	1	121
積算システム研修	3	63	4	93	5	52	5	71	3	40	2	30	1	8
土木技術職員 (採用2年目)研修	1	39	1	35	1	31	1	39	1	31	1	26	1	32
土木技術職員 (採用3年目)研修	1	26	1	27	1	32	1	21	1	39	1	28	1	19
土木技術職員 (採用4年目)研修	1	20	1	28	1	36	1	31	1	29	1	28	1	27
特殊構造物研修	-	-	-	-	-	-	-	-	-	-	-	-	-	-
指導力向上研修 (OJT研修)	-	-	1	22	1	16	1	11	1	10	1	19	1	21
積算審査業務向上研修	1	30	1	36	1	33	1	32	1	19	1	14	1	9

98 建築技術研修実施状況

年度 研修名	平成28年度		平成29年度		平成30年度		令和元年度		令和2年度		令和3年度		令和4年度	
	時期 (月)	出席者数 (人)	時期 (月)	出席者数 (人)	時期 (月)	出席者数 (人)	時期 (月)	出席者数 (人)	時期 (月)	出席者数 (人)	時期 (月)	出席者数 (人)	時期 (月)	出席者数 (人)
建築構造研修	6、9、2	延べ74	7、10、3	延べ65	7、2	延べ55	6、10	延べ34	7、11	延べ33	7	延べ25	7、10	延べ46

