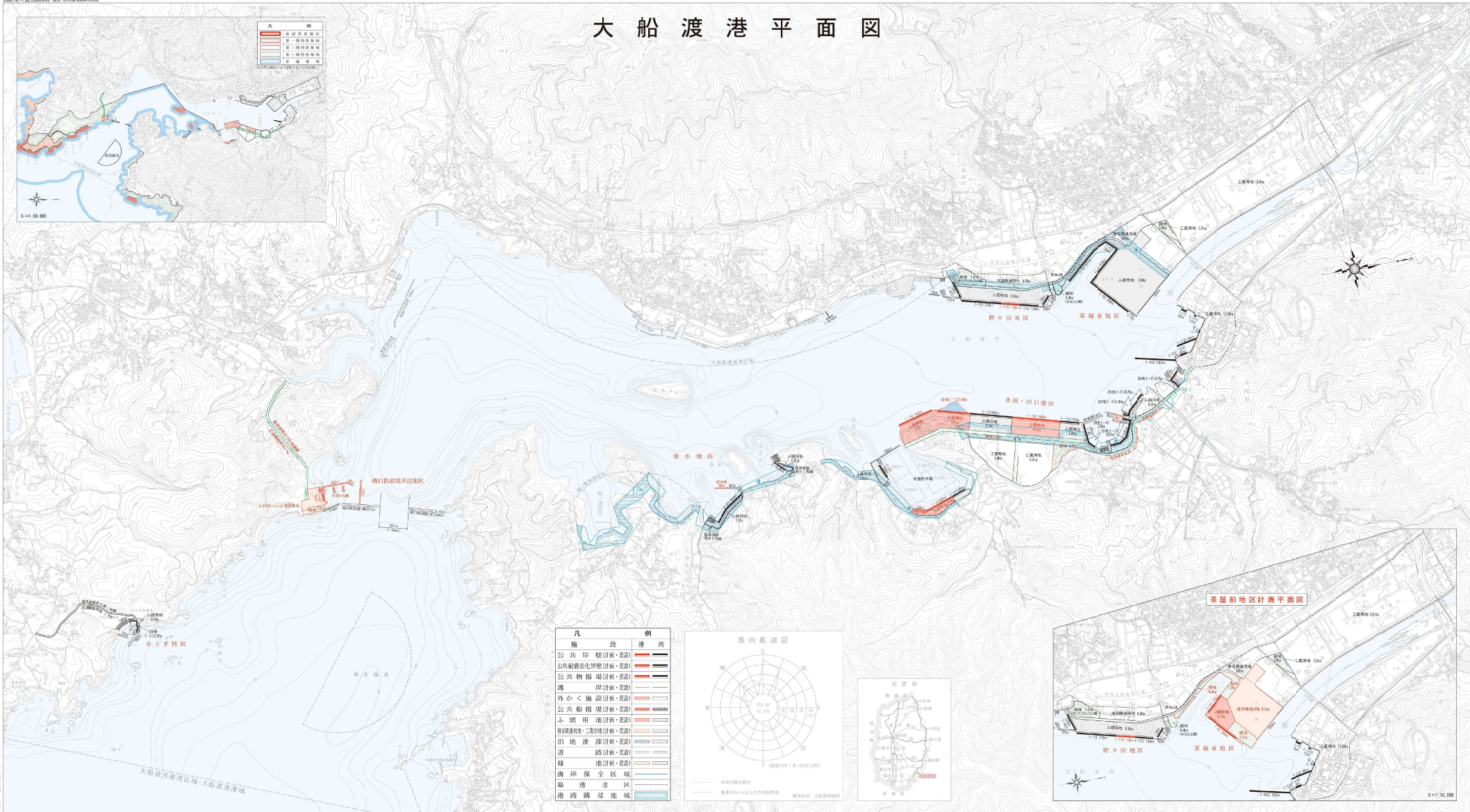
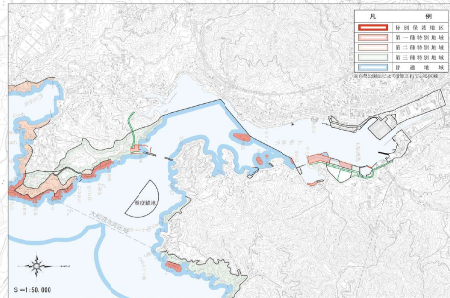
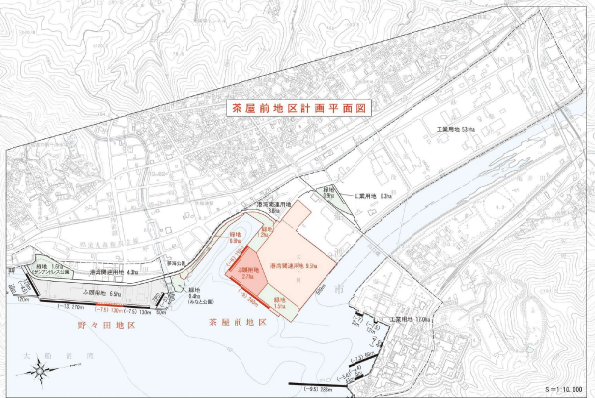
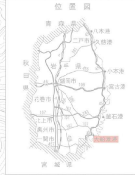
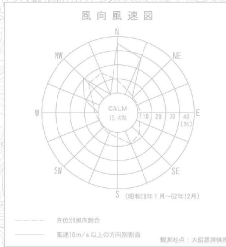


大船渡港平面図



凡	例
施設	港湾
公共岸壁(計画・既設)	
公共防波壁(計画・既設)	
公共物揚場(計画・既設)	
港	
外小・施設(計画・既設)	
公共船揚場(計画・既設)	
指定用途地・工業用地(計画・既設)	
泊地・浸没(計画・既設)	
道	
緑地(計画・既設)	
海岸保全区域	
臨港倉庫区域	
港湾隣接地域	



1:10,000 100m