

大船渡土木センター震災復旧・復興情報 かわら版

令和3年1月4日発行

<Vol.27>

東日本大震災津波からの復旧・復興における防潮堤、水門、道路の整備状況について

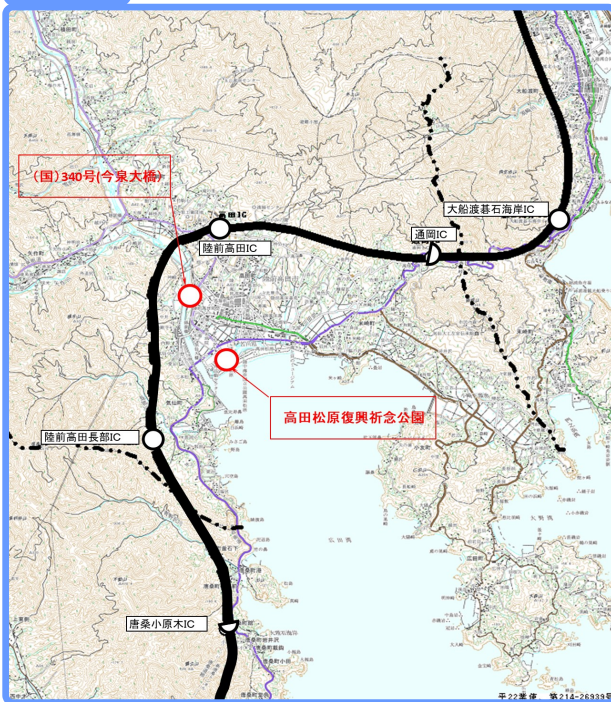
岩手県大船渡土木センターにおいて実施中の、東日本大震災津波からの復旧・復興における防潮堤、水門、道路の整備につきましては、令和3年3月の完成を目指し工事を進めてまいりましたが、この度、以下の工事について、令和4年3月までの完成を目指すこととなりました。

今後も早期完成に向けて鋭意努力するとともに、進捗状況を定期的にお知らせしていきますので、引き続き御理解、御協力をいただきますようお願い申し上げます。

社会資本の復旧・復興ロードマップ【陸前高田市】

位置図

整備状況



整備スケジュール

路線・箇所名等	事業概要	年度別整備スケジュール						
		第1期	第2期	第3期	復興推進プラン			
		(基盤復興期間)	(本格復興期間)	(更なる展開への連結期間)	国復興期間			
	H23 H24 H25	H26 H27 H28	H29 H30	R元	R2	R3		
(国)340号今泉大橋		<div style="display: flex; align-items: center; justify-content: center;"> <div style="border: 1px solid red; padding: 2px; margin-right: 10px;">◆H28.10着工</div> <div style="margin-right: 10px;">★工事</div> <div style="border: 1px solid red; padding: 2px; margin-left: 10px;">令和3年12月完成目標</div> </div>						

※高田松原津波復興祈念公園については、令和3年12月の完成を目指し、工事を進めてまいります。

□□ かわら版に関する問合せ先 □□

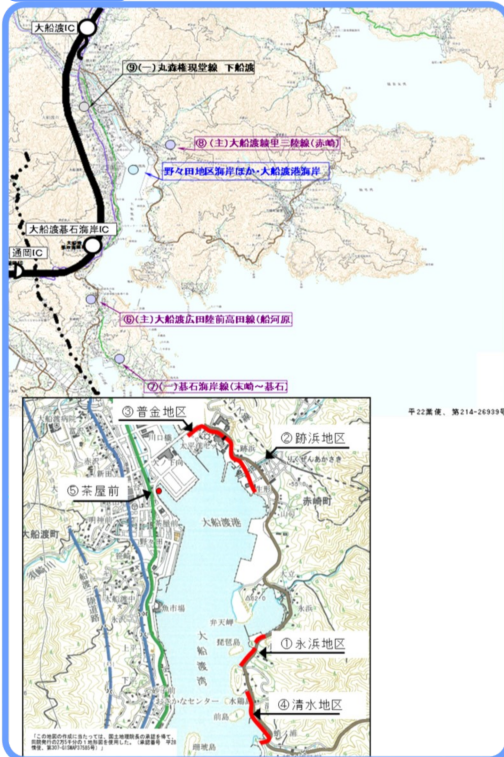
沿岸広域振興局土木部大船渡土木センター道路整備課（本庁舎）、復興まちづくり課（分庁舎）

TEL：（本庁舎）0192-27-9919 （分庁舎）0192-26-1951 ◇E-mail：BG0005@pref.iwate.jp

◇HPアドレス http://www.pref.iwate.jp/engan/ofuna_doboku/O10341.html

社会資本の復旧・復興ロードマップ【大船渡市】

位置図



整備スケジュール

路線・箇所名等	事業概要	年度別整備スケジュール						
		第1期 (基盤復興期間) H23 H24 H25	第2期 (本格復興期間) (異なる復興への連続期間) H26 H27 H28	第3期 (異なる復興への連続期間) H29 H30	復興推進プラン 回復期間			
					R元	R2	R3	
野々田地区海岸	①永浜地区 (港湾高潮) 防潮堤 L=0.5km			用地、設計等	★工事	令和4年3月完成目標		
	②跡浜地区 (海岸高潮) 防潮堤 L=0.9km		用地、設計等		★工事	令和4年3月完成目標		
	③香金地区 (海岸高潮) 防潮堤 L=0.6km		用地、設計等		★工事	令和4年3月完成目標		
大船渡港海岸	④清水地区 (災害復旧) 防潮堤 L=1.0km	用地、設計等			★工事	令和4年3月完成目標		
	⑤茶屋前 (災害復旧) 水門N=1基			設計等	★工事	令和4年3月完成目標		
(主)大船渡広田陸前高田線	⑥船河原			H29.3着工	★工事	令和3年12月完成目標		
(一)碓氷石海岸線	⑦末崎～碓氷			H29.3着工	★工事	令和3年12月完成目標		
(主)大船渡線三陸線	⑧赤崎			H28.8着工	★工事	令和4年3月完成目標		
(一)丸森権現堂線	⑨下船渡			H29.3着工	★測量、設計、用地買収を行い、順次工事に着手	令和4年3月完成目標		

整備状況

④清水地区



⑧赤崎



⑤茶屋前



⑨下船渡



□□ かわら版に関する問合せ先 □□
 沿岸広域振興局土木部大船渡土木センター道路整備課（本庁舎）、復興まちづくり課（分庁舎）
 TEL：（本庁舎）0192-27-9919 （分庁舎）0192-26-1951 ◇E-mail：BG0005@pref.iwate.jp
 ◇HPアドレス http://www.pref.iwate.jp/engan/ofuna_doboku/O10341.html

須崎川水門が9月に完成しました！

三陸高潮対策事業により二級河川須崎川河口付近で整備を進めていた須崎川水門が、令和2年9月末に完成しました。

須崎川水門は純径間25.2m、有効高3.71mと大型の鋼製シェル構造ローラゲートの水門です。

本水門は水門・陸閘自動閉鎖システムの対象となっており、津波注意報等発表時は自動で門扉を閉鎖することができます。

整備した水門の設計津波高は、T.P+7.5mとしており、茶屋前地区防潮堤・野々田地区防潮堤と接続したことで、当地区の津波防御ラインが完成しました。

周辺整備状況 (R2.12.18)



周辺整備状況 (R2.12.18)



□□ かわら版に関する問合せ先 □□

沿岸広域振興局土木部大船渡土木センター河川港湾課 (本庁舎)

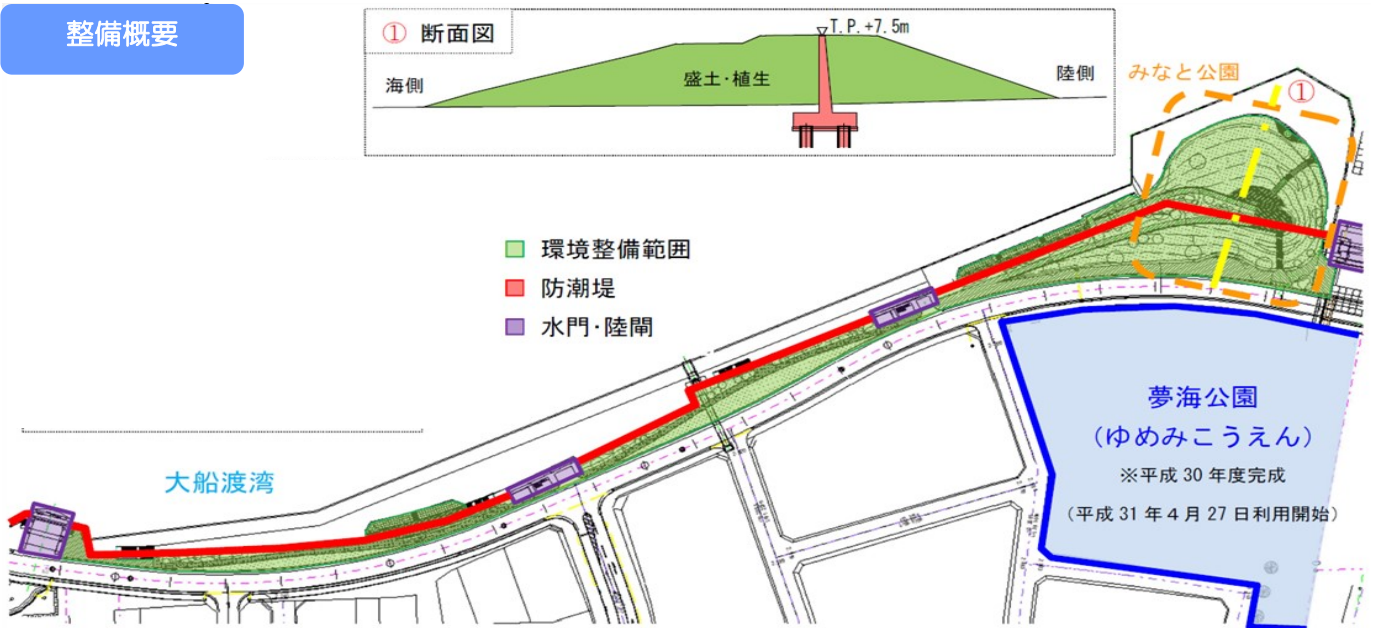
TEL : (本庁舎) 0192-27-9919 (分庁舎) 0192-26-1951 ◇E-mail : BG0005@pref.iwate.jp

◇ HPアドレス http://www.pref.iwate.jp/engan/ofuna_doboku/O10341.html

「みなと公園」 供用開始！

「みなと公園」は、東日本大震災津波によって被災したため現在まで閉鎖しておりましたが、岩手県による災害復旧工事が完了したため、11月20日から供用を開始しています。公園の復旧にあたり、将来に渡り市民の皆様にご利用される空間を形成するため、市民ワークショップを開催し、市民の皆様と共同で計画づくりに取り組みました。公園には大船渡港を眺望できる「展望広場」、大船渡湾を間近で感じられる「テラス広場」、街並みを感じながら散歩することができる「園路」などの施設を設けていますので、市民の皆様の憩いの場として、ぜひご利用ください。

整備概要



整備状況 (R2.10.3)



位置図



□□ かわら版に関する問合せ先 □□

沿岸広域振興局土木部大船渡土木センター復興まちづくり課 (分庁舎)

TEL : (本庁舎) 0192-27-9919

(分庁舎) 0192-26-1951

◇E-mail : BG0005@pref.iwate.jp

◇HPアドレス http://www.pref.iwate.jp/engan/ofuna_doboku/O10341.html