

# 大船渡土木センター震災復旧・復興情報 かわら版

令和3年5月13日発行

## <Vol.28>

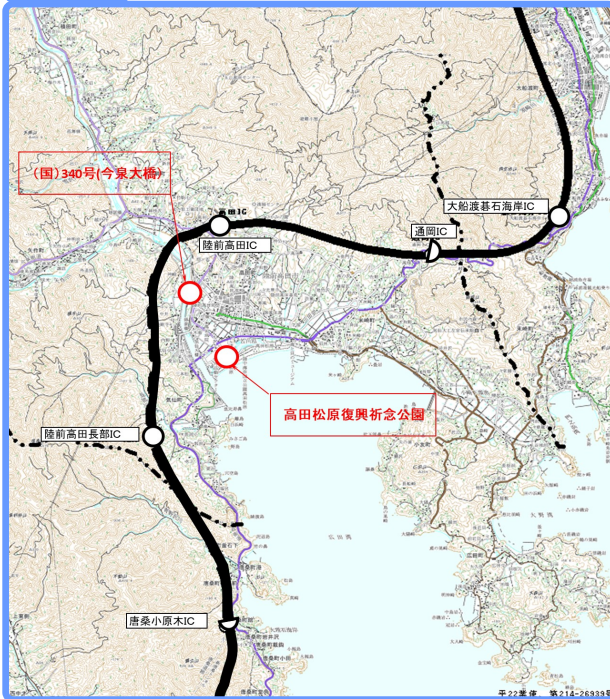
### 東日本大震災津波からの復旧・復興における防潮堤、水門、道路の整備状況について

岩手県大船渡土木センターにおいて実施中の、東日本大震災津波からの復旧・復興における防潮堤、水門、道路の整備につきまして、令和4年3月までの完成を目指して以下の工事を進めております。

今後も早期完成に向けて鋭意努力するとともに、進捗状況を定期的にお知らせしていきますので、引き続き御理解、御協力をいただきますようお願い申し上げます。

### 社会資本の復旧・復興ロードマップ【陸前高田市】

#### 位置図



#### 整備状況

今泉大橋 (R3.4.13)



#### 整備スケジュール

路線・箇所名等	事業概要	年度別整備スケジュール						
		第1期	第2期	第3期	復興推進プラン			
		(基礎復興期間)	(本格復興期間)	(更なる展開への連結期間)	国復興期間			
	H23   H24   H25	H26   H27   H28	H29   H30	R元	R2	R3		
(国)340号今泉大橋		<div style="display: flex; align-items: center; justify-content: center;"> <div style="border: 1px solid red; padding: 5px; margin-right: 10px;">◆H28.10着工</div> <div style="margin-right: 10px;">★工事</div> <div style="border: 1px solid red; padding: 5px; margin-right: 10px;">令和3年12月完成目標</div> </div>						

※高田松原津波復興祈念公園については、令和3年12月の完成を目指し、工事を進めてまいります。

□□ かわら版に関する問合せ先 □□

沿岸広域振興局土木部大船渡土木センター道路整備課、復興まちづくり課

TEL：(道路整備課) 0192-27-9932 (復興まちづくり課) 0192-26-1951

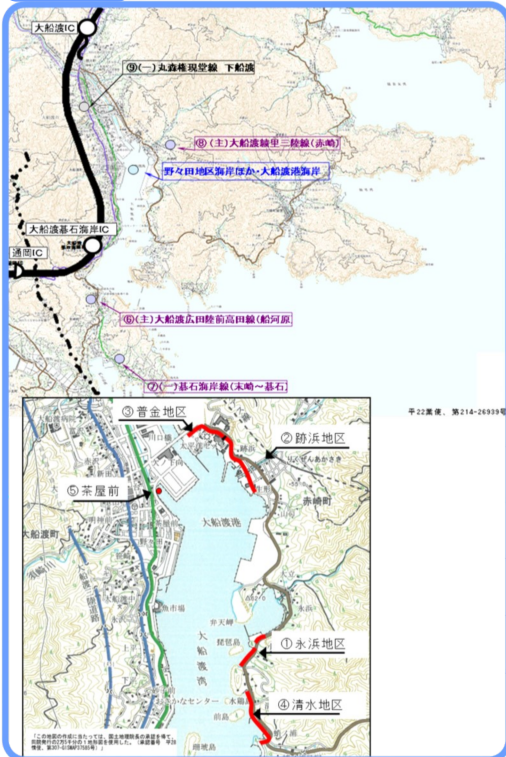
◇E-mail：BG0005@pref.iwate.jp

◇HPアドレス [http://www.pref.iwate.jp/engan/ofuna\\_doboku/1014476.html](http://www.pref.iwate.jp/engan/ofuna_doboku/1014476.html)



社会資本の復旧・復興ロードマップ【大船渡市】

位置図



整備スケジュール

路線・箇所名等	事業概要	年度別整備スケジュール						
		第1期 (基盤復興期間) H23 H24 H25	第2期 (本格復興期間) H26 H27 H28	第3期 (安なる復興への進路 期間) H29 H30	復興推進プラン 復興期間			
		R元	R2	R3				
野々田地区海岸	①永浜地区 (港湾高潮)防波堤 L=0.5km			用地、設計等	★工事	令和4年3月完成目標		
	②跡浜地区 (海岸高潮)防波堤 L=0.9km		用地、設計等		★工事	令和4年3月完成目標		
	③普金地区 (海岸高潮)防波堤 L=0.6km		用地、設計等		★工事	令和4年3月完成目標		
大船渡海岸	④清水地区 (災害復旧)防波堤 L=1.0km	用地、設計等			★工事	令和4年3月完成目標		
	⑤茶屋前 (災害復旧)水門N=1基			設計等	★工事	令和4年3月完成目標		
(主)大船渡広田陸前高田線	⑥船河原			H29.3着工	★工事	令和3年12月完成目標		
(一)碓石海岸線	⑦末崎～碓石			H29.3着工	★工事	令和3年12月完成目標		
(主)大船渡線三陸線	⑧赤崎			H28.8着工	★工事	令和4年3月完成目標		
(一)丸森権現堂線	⑨下船渡			H29.3着工	測量、設計、用地買収を行い、順次工事に着手	令和4年3月完成目標		

整備状況

④清水 (R3.2.27)



⑧赤崎 (R3.5.6)



⑤茶屋前 (R3.3.1)



⑨下船渡 (R3.2.5)



□□ かわら版に関する問合せ先 □□

沿岸広域振興局土木部大船渡土木センター道路整備課、復興まちづくり課

TEL：(道路整備課) 0192-27-9932 (復興まちづくり課) 0192-26-1951

◇E-mail：BG0005@pref.iwate.jp

◇HPアドレス [http://www.pref.iwate.jp/engan/ofuna\\_doboku/1014476.html](http://www.pref.iwate.jp/engan/ofuna_doboku/1014476.html)



後の入川水門が3月に完成しました！

三陸高潮対策事業により二級河川後の入川河口付近で整備を進めていた後の入川水門が、令和3年3月に完成しました。

後の入川水門は純径間19.5m、有効高3.1mと大型の電動チェーン式シェル構造ローラゲートの水門です。本水門は水門・陸閘自動閉鎖システムの対象となっており、津波注意報等発表時は自動で門扉を閉鎖することで、津波を防ぐことができます。

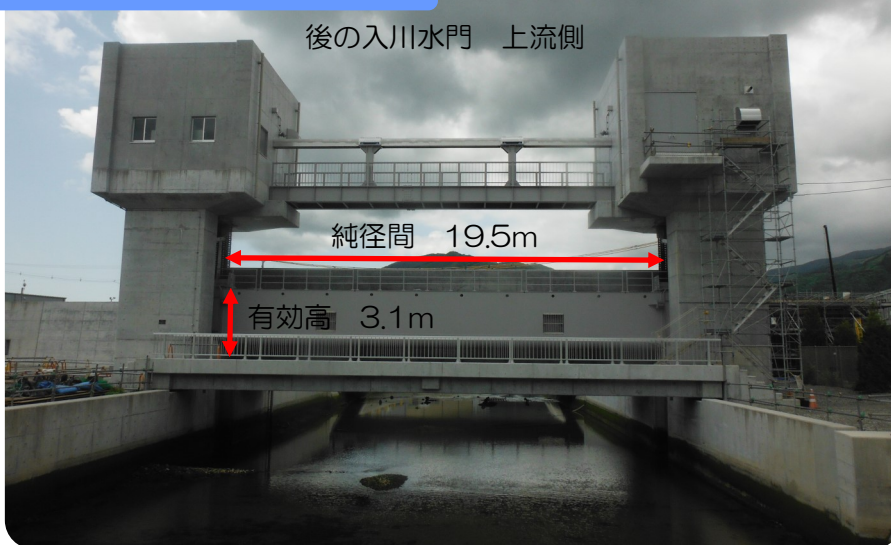
整備した水門の設計津波高は、T.P+7.5mとしており、今後、跡浜地区防潮堤と接続することで、当地区の津波防御ラインが完成します。

周辺整備状況 (R3.5.13)



後の入川水門 下流側

周辺整備状況 (R3.5.13)



後の入川水門 上流側

純径間 19.5m

有効高 3.1m



位置図

□□ かわら版に関する問合せ先 □□  
 沿岸広域振興局土木部大船渡土木センター復興まちづくり課  
 TEL：(復興まちづくり課) 0192-26-1951  
 ◇E-mail：BG0005@pref.iwate.jp  
 ◇HPアドレス [http://www.pref.iwate.jp/engan/ofuna\\_doboku/1014476.html](http://www.pref.iwate.jp/engan/ofuna_doboku/1014476.html)



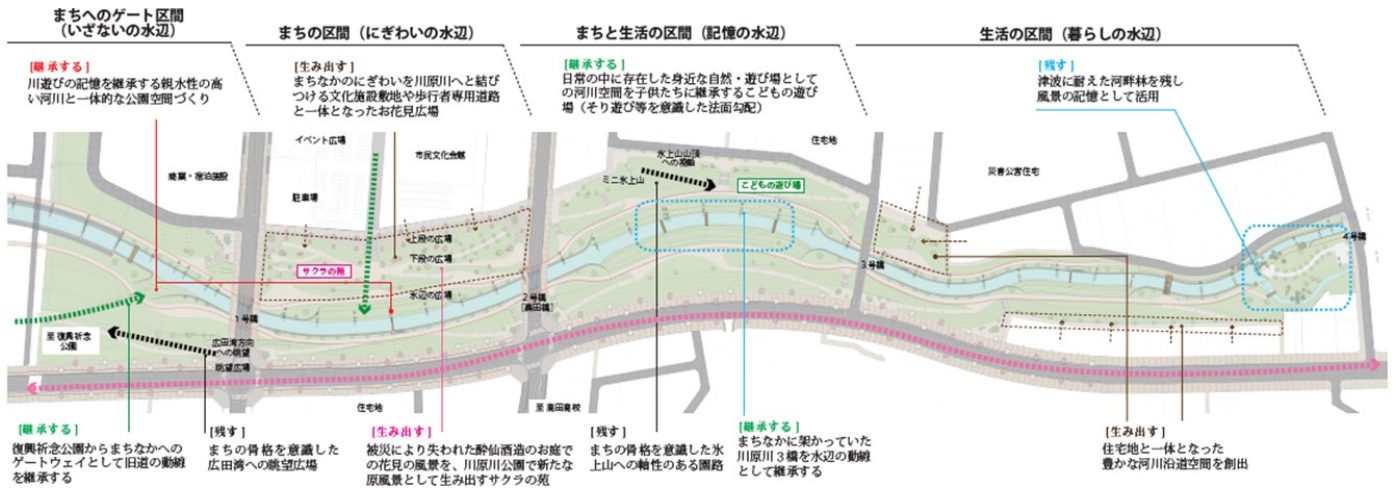
川原川・川原川公園がオープンしました！

岩手県と陸前高田市で整備を進めていた川原川と川原川公園 について、令和3年4月17日にオープンとなりました。

「川原川」は、陸前高田市の中心市街地を貫流し、古川沼を経て本川である気仙川と合流し広田湾に流れる 流域面積 11.72km<sup>2</sup>の二級河川です。

東日本大震災津波により被災した川原川について、県では「陸前高田市復興まちづくり計画」と足並みを揃え、人々が再び川に集まれるような水辺空間を創出すべく、「復興かわづくり」として「自然・文化・記憶の継承」にフォーカスした「川らしい川」の整備を陸前高田市などの関係機関及び地域の皆様方と一体となって取り組みました。

みんなで作り上げた川原川・川原川公園に、是非おこしく下さい。



□□ かわら版に関する問合せ先 □□  
 沿岸広域振興局土木部大船渡土木センター河川港湾課  
 TEL：(河川港湾課) 0192-27-9934  
 ◇E-mail：BGO005@pref.iwate.jp  
 ◇HPアドレス [http://www.pref.iwate.jp/engan/ofuna\\_doboku/1014476.html](http://www.pref.iwate.jp/engan/ofuna_doboku/1014476.html)