

大船渡土木センター震災復旧・復興情報 かわら版

令和3年8月6日発行

<Vol.29>

11年ぶりに海開きが行われました！！

東日本大震災津波で砂浜が失われ、県による砂浜再生工事が行われた高田松原海岸で、7月17日に11年ぶりとなる「海開き」が行われました。晴天のもと午前9時より市、県の関係者約30人による神事が執り行われ、期間中の安全を祈りました。11年ぶりに、波音と子供たちの歓声が響きわたる砂浜が戻ってきました。

神事の様子



利用状況



防潮堤からの眺め



※遊泳期間は7/17（土）～8/15（日）、遊泳時間は9：00～16：00となっています。

※詳しくは、陸前高田市観光物産協会公式サイト/高田旅ナビ（https://takanavi.org/xo_event/13047）をご覧ください。

□□ かわら版に関する問合せ先 □□

沿岸広域振興局土木部大船渡土木センター河川港湾課 TEL：(河川港湾課) 0192-27-9934

◇E-mail：BG0005@pref.iwate.jp

◇HPアドレス http://www.pref.iwate.jp/engan/ofuna_doboku/1014476.html

150株の花苗を福島の東京オリンピック会場へ！

平成25年度から実施されている東京都と東京都道路整備保全公社による「道で咲かせよう東北の花」プロジェクトでは、今年度「復興五輪版」として、東京オリンピックのソフトボールと野球の競技会場となっている福島県福島市「あづま総合運動公園」に花苗を定植し「復興五輪」に彩りを添えています。その花苗の一部は、大船渡市盛町の花咲く盛の会と陸前高田市高田町の災害公営住宅・県営栃ヶ沢アパート自治会の皆さま、大船渡土木センター職員とで6月上旬から育ててきたものです。6月30日には、開花を迎えた150株のマリーゴールドを福島へ送ることができました。

栃ヶ沢アパート自治会定植活動（R3.6.7）



大船渡土木センター定植活動（R3.6.10）



花咲く盛の会発送作業（R3.6.30）



栃ヶ沢アパート自治会発送作業（R3.6.30）



福島市「あづま総合運動公園」の状況（R3.7.14）



□□ かわら版に関する問合せ先 □□

沿岸広域振興局土木部大船渡土木センター 土木技術企画 TEL：（土木技術企画）0192-27-9920

◇E-mail：BG0005@pref.iwate.jp

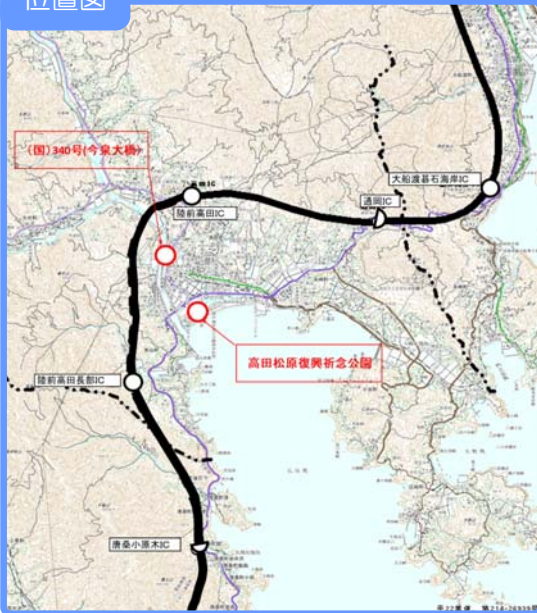
◇HPアドレス http://www.pref.iwate.jp/engan/ofuna_doboku/1014476.html

東日本大震災津波からの復旧・復興における防潮堤、水門、道路の整備状況について

岩手県大船渡土木センターにおいて実施中の、東日本大震災津波からの復旧・復興における防潮堤、水門、道路の整備につきまして、令和4年3月までの完成を目指して以下の工事を進めております。今後も早期完成に向けて鋭意努力するとともに、進捗状況を定期的にお知らせしていきますので、引き続き御理解、御協力をいただきますようお願い申し上げます。

社会資本の復旧・復興ロードマップ【陸前高田市】

位置図



整備スケジュール

路線・箇所名等	事業概要	年度別整備スケジュール												
		第1期			第2期			第3期			復興推進プラン			
		(基盤復興期間)			(本格復興期間)			(更なる復興への連結期間)			国復興期間			
		H23	H24	H25	H26	H27	H28	H29	H30			R元	R2	R3
(国)340号今泉大橋														

今泉大橋完成イメージ



整備状況

今泉大橋 (R3.4.13)



今泉大橋 (R3.7.16)



※高田松原津波復興祈念公園については、令和3年12月の完成を目指し、工事を進めてまいります。

□□ かわら版に関する問合せ先 □□

沿岸広域振興局土木部大船渡土木センター道路整備課、復興まちづくり課

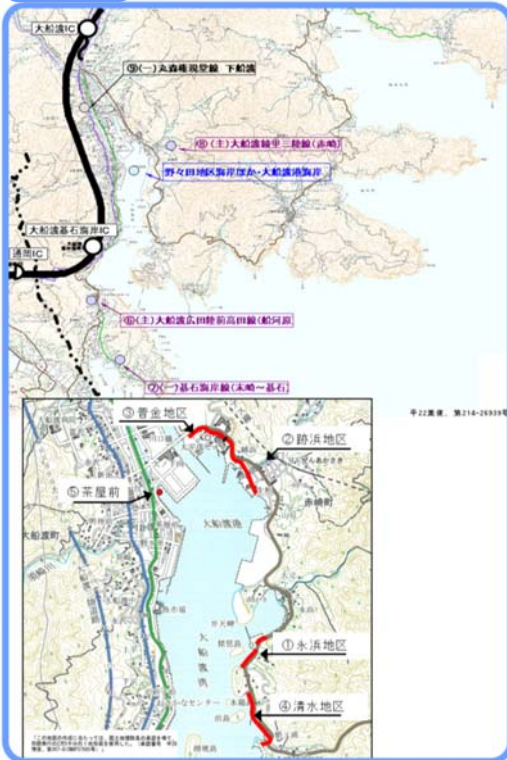
TEL：(道路整備課) 0192-27-9932 (復興まちづくり課) 0192-26-1951

◇E-mail：BG0005@pref.iwate.jp

◇HPアドレス http://www.pref.iwate.jp/engan/ofuna_doboku/1014476.html

社会資本の復旧・復興ロードマップ【大船渡市】

位置図



整備スケジュール

路線・箇所名等	事業概要	年度別整備スケジュール									
		第1期 (基礎復興期間) H23 H24 H25	第2期 (本格復興期間) H26 H27 H28	第3期 (更なる豊かへの進捗期間) H29 H30	復興推進プラン 国復興期間						
		H23	H24	H25	H26	H27	H28	H29	H30	R元	R2
野々田地区海岸	①永浜地区 (港湾高潮) 防潮堤 L=0.5km				用地、設計等					★工事	令和4年3月完成目標
	②跡浜地区 (海岸高潮) 防潮堤 L=0.9km				用地、設計等					★工事	令和4年3月完成目標
	③普金地区 (海岸高潮) 防潮堤 L=0.6km				用地、設計等					★工事	令和4年3月完成目標
大船渡港海岸	④清水地区 (災害復旧) 防潮堤 L=1.0km	用地、設計等								★工事	令和4年3月完成目標
	⑤茶屋前 (災害復旧) 水門N=1基						設計等			★工事	令和4年3月完成目標
(主)大船渡広田陸前高田線	⑥船河原						H29.3着工			★工事	令和3年12月完成目標
(一)碓石海岸線	⑦末崎～碓石						H29.3着工			★工事	令和3年12月完成目標
(主)大船渡線里三陸線	⑧赤崎						H28.8着工			★工事	令和4年3月完成目標
(一)丸森権現堂線	⑨下船渡						H29.3着工		★測量、設計、用地買収を 行い、順次工事に着手		令和4年3月完成目標

整備状況

④清水 (R3.2.27)




④清水 (R3.7.24)



⑤茶屋前 (R3.3.1)




⑤茶屋前 (R3.7.24)



整備状況

⑧赤崎 (R3.4.26) 起点部



⑧赤崎 (R3.7.20) 起点部



⑧赤崎 (R3.4.26) 東朋中学校付近



⑧赤崎 (R3.7.20) 東朋中学校付近



⑨下船渡 (R3.6.15)



⑨下船渡 (R3.7.19)



□□ かわら版に関する問合せ先 □□

沿岸広域振興局土木部大船渡土木センター道路整備課、復興まちづくり課

TEL：(道路整備課) 0192-27-9932 (復興まちづくり課) 0192-26-1951

◇E-mail：BG0005@pref.iwate.jp

◇HPアドレス http://www.pref.iwate.jp/engan/ofuna_doboku/1014476.html