

大船渡土木センター震災復旧・復興情報 かわら版

令和3年10月8日発行

<Vol.30>

公園整備の大詰めを迎えています！！ ～開園から3年目を迎えた高田松原津波復興祈念公園～

令和3年9月22日で開園から3年目を迎えた高田松原津波復興祈念公園では、公園整備が大詰めを迎えています。9月末にはタピック45周辺の張芝、国道45号沿いのアカマツの植樹も終え、公園らしい風景となってきました。今後、川原川周辺整備、下宿定住促進住宅周辺整備、公園管理事務所建築工事を進め、年内には公園整備を完了する予定です。

タピック45周辺整備状況（9月30日撮影）



川原川周辺整備状況（9月30日撮影）



下宿定住促進住宅周辺整備状況（9月30日撮影）



公園管理事務所建築状況（9月24日撮影）



□□ かわら版に関する問合せ先 □□

沿岸広域振興局土木部大船渡土木センター復興まちづくり課 TEL：0192-26-1951

◇E-mail：BG0005@pref.iwate.jp

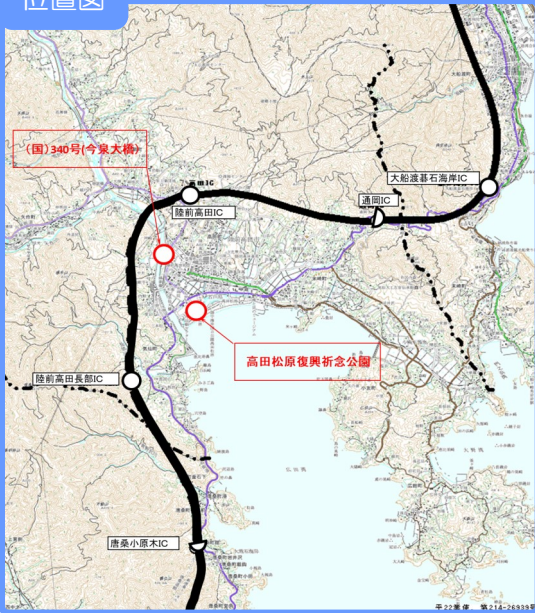
◇HPアドレス http://www.pref.iwate.jp/engan/ofuna_doboku/1014476.html

東日本大震災津波からの復旧・復興における防潮堤、水門、道路の整備状況について

岩手県大船渡土木センターにおいて実施中の、東日本大震災津波からの復旧・復興における防潮堤、水門、道路の整備につきまして、令和4年3月までの完成を目指して以下の工事を進めております。今後も早期完成に向けて鋭意努力するとともに、進捗状況を定期的にお知らせしていきますので、引き続き御理解、御協力をいただきますようお願い申し上げます。

社会資本の復旧・復興ロードマップ【陸前高田市】

位置図



整備スケジュール

| 路線・箇所名等 | 事業概要 | 年度別整備スケジュール | | | | | |
|-------------|------|-------------|--|-------------|--|-------------|----|
| | | 第1期 | | 第2期 | | 第3期 | |
| | | 復興推進プラン | | | | | |
| | | 国復興期間 | | R元 | | R2 | R3 |
| (国)340号今泉大橋 | | H23 H24 H25 | | H26 H27 H28 | | H29 H30 | |
| | | ◆H28.10着工 | | ★工事 | | 令和3年12月完成目標 | |

今泉大橋完成イメージ



整備状況

今泉大橋 (R3.7.16)



今泉大橋 (R3.9.28)



※高田松原津波復興祈念公園については、令和3年12月の完成を目指し、工事を進めてまいります。

□□ かわら版に関する問合せ先 □□

沿岸広域振興局土木部大船渡土木センター道路整備課、復興まちづくり課

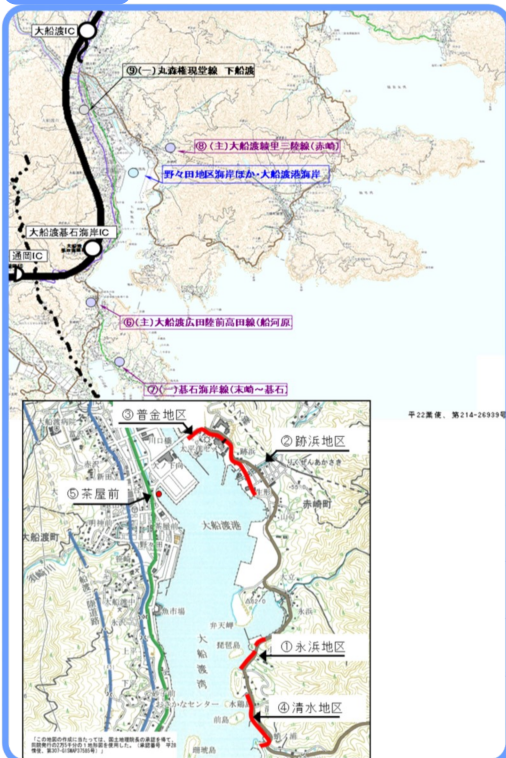
TEL：(道路整備課) 0192-27-9932 (復興まちづくり課) 0192-26-1951

◇E-mail：BG0005@pref.iwate.jp

◇HPアドレス http://www.pref.iwate.jp/engan/ofuna_doboku/1014476.html

社会資本の復旧・復興ロードマップ【大船渡市】

位置図



整備スケジュール

| 路線・箇所名等 | 事業概要 | 年度別整備スケジュール | | | | | | | | | | | | | | | |
|---------------|-----------------------------|--------------------------------|--|--------------------------------|--|---------------------------------|--------|---------|---------|------------------------|-------------|----|--|--|----|--|--|
| | | 第1期 (基盤復興期間) H23 H24 H25 | | 第2期 (本格復興期間) H26 H27 H28 | | 第3期 (安なる生活への進路期間) H29 H30 | | 復興推進プラン | | | | | | | | | |
| | | | | | | | | | 復興期間 | | | | | | | | |
| | | | | | | | | | R元 | | | R2 | | | R3 | | |
| 野々田地区海岸 | ①永浜地区 (港湾高潮) 防潮堤 L=0.5km | | | | | | 用地、設計等 | | ★工事 | 令和4年3月完成目標 | | | | | | | |
| | ②跡浜地区 (海岸高潮) 防潮堤 L=0.9km | | | | | | 用地、設計等 | | ★工事 | 令和4年3月完成目標 | | | | | | | |
| | ③普金地区 (海岸高潮) 防潮堤 L=0.6km | | | | | | 用地、設計等 | | ★工事 | 令和4年3月完成目標 | | | | | | | |
| 大船渡港海岸 | ④清水地区 (災害復旧) 防潮堤 L=1.0km | | | | | | 用地、設計等 | | ★工事 | 令和4年3月完成目標 | | | | | | | |
| | ⑤茶屋前 (災害復旧) 水門N=1基 | | | | | | | 設計等 | ★工事 | 令和4年3月完成目標 | | | | | | | |
| (主)大船渡広田陸前高田線 | ⑥船河原 | | | | | | | H29.3着工 | ★工事 | 令和3年12月完成目標 | | | | | | | |
| (一)碓石海岸線 | ⑦末崎～碓石 | | | | | | | | H29.3着工 | ★工事 | 令和3年12月完成目標 | | | | | | |
| (主)大船渡線里三陸線 | ⑧赤崎 | | | | | | | | H28.8着工 | ★工事 | 令和4年3月完成目標 | | | | | | |
| (一)丸森権現堂線 | ⑨下船渡 | | | | | | | | H29.3着工 | ★測量・設計・用地買収を行い、順次工事に着手 | 令和4年3月完成目標 | | | | | | |

整備状況


④清水 (R3.7.24)



⑤茶屋前 (R3.7.24)



④清水 (R3.9.28)



⑤茶屋前 (R3.9.27)




整備状況

⑧赤崎 (R3.7.20) 起点部



⑧赤崎 (R3.9.10) 起点部



⑧赤崎 (R3.7.20) 終点部



⑧赤崎 (R3.9.10) 終点部



⑨下船渡 (R3.7.19)



⑨下船渡 (R3.9.28)



□□ かわら版に関する問合せ先 □□

沿岸広域振興局土木部大船渡土木センター道路整備課、復興まちづくり課

TEL：(道路整備課) 0192-27-9932 (復興まちづくり課) 0192-26-1951

◇E-mail：BG0005@pref.iwate.jp

◇HPアドレス http://www.pref.iwate.jp/engan/ofuna_doboku/1014476.html