

# 平成28年8月30日台風第10号 岩手県河川等被害状況

---

平成28年11月30日

岩手県 県北広域振興局土木部



# 2 人的・住家被害の状況（10/26現在）

平成 28 年 10 月 26 日 10 時現在  
平成 28 年台風災害復旧・復興推進本部  
電話 019-629-5340

## 台風第 10 号に伴う被害等の状況

### 1 人的被害

- (1) 死亡  
20名（久慈市 1名（女性）、岩泉町 18名（男性7、女性11）、東京都1名（男性））
- (2) 行方不明  
3名（岩泉町 2名（女性2）、宮古市 1名（男性））
- (3) 軽傷  
4名（軽米町小軽米地内 自宅に流入した土砂による（男性）、岩泉町乙茂字上 水に流された際の裂傷（男性）、岩泉町乙茂字下 水に流された際の打撲（男性）、岩泉町乙茂字三田市 低体温症（男性））

### 2 住家被害

- (1) 全壊 472 棟
- (2) 半壊 2,279 棟
- (3) 一部損壊 75 棟
- (4) 床上浸水 104 棟
- (5) 床下浸水 1,357 棟

### 3 非住家被害

- (1) 全壊 580 棟
- (2) 半壊 1,721 棟

### 4 被害総額

1,440 億 5,729 万円

※ 被害状況については、調査中であり数値は今後変わる見込み。

### 5 市町村別避難所数・避難者数

市町村	避難所数	避難者数
岩泉町	8	184
田野畑村	1	29
計	9	213

### 6 岩手県管理道路被害（通行規制状況）※詳細は別添のとおり

55 路線、122 箇所（うち、15 路線、26 箇所が通行規制継続中）

- ・全面通行止継続中 3 路線、3 箇所
- ・片側交互通行継続中 11 路線、22 箇所
- ・大型車通行止継続中 1 路線、1 箇所

### 7 ライフライン

- (1) 停電  
全戸停電解消済
- (2) 電話等不通  
岩泉町で調査復旧作業中。  
岩泉町及び宮古市に開設していた公衆電話（無料）は、10月18日にすべて閉鎖
- (3) 断水  
全戸応急復旧済

住家被害一覧(平成28年10月26日(水) 10時00分現在)

【住家】	全壊	半壊	一部損壊	床上	床下	合計
盛岡市			1			1
葛巻町				2	14	16
岩手町			2			2
花巻市			1			1
遠野市		7	20		60	87
陸前高田市		1	1		2	4
住田町				2	3	5
釜石市				1	16	17
大槌町			1		14	15
宮古市	24	818	9	86	445	1,382
山田町					1	1
岩泉町	432	455			37	924
田野畑村				1	11	12
久慈市	12	969	12	8	617	1,618
普代村	1	22			50	73
洋野町			15	1	28	44
野田村	2	2	3		8	15
二戸市			6			6
軽米町	1	5	4		36	46
九戸村				3	10	13
一戸町					5	5
合計	472	2,279	75	104	1,357	4,287



# 3(1) 公共土木施設等の被害状況

## 《 公共土木施設等関係被害（10月26日現在） 》

被害額 802億8,001万円

※万円未満切り捨て

本県に甚大な被害をもたらした台風10号は、昭和26年の統計開始以来、初めて岩手県の太平洋側に上陸しました。

この台風上陸により、県内各地で記録的な大雨となり、河川の氾濫等によって東日本大震災津波からの復興の途中でもあった沿岸部を中心に甚大な被害が発生しました。

被害の状況は、10月26日午前10時現在で、死者20名、行方不明者3名、住家被害（全壊472棟、半壊2,279棟、一部損壊75棟、床上浸水104棟、床下浸水1,357棟）、被害総額は1,400億円を超え、大雨災害としては過去最大の被害となりました。

管理別	施設別	被害箇所数	被害額	被害路線等（代表箇所）
県管理	河川	297	169億4,420万円	小本川、安家川、小烏瀬川ほか
	海岸	1	1,000万円	石浜海岸
	砂防	3	8,400万円	馬淵川、二又川
	道路	341	276億5,512万円	国道106号、国道340号ほか
	橋梁	12	3億6,420万円	国道106号、国道340号ほか
	港湾	5	1億8,500万円	久慈港、宮古港ほか
	公園	10	2億1,800万円	宮古市、遠野市
	住宅	118	1,118万円	応急仮設住宅
小計		787	454億7,170万円	
市町村管理	河川	542	113億6,303万円	小本川(器野)、山口川(遠野市)ほか
	道路	909	196億4,906万円	市道川又橋場線(久慈市)ほか
	橋梁	44	26億1,122万円	市道上栗林線(釜淵)ほか
	下水道	5	8億7,000万円	宮古市、久慈市、岩泉町
	公園	12	3億1,500万円	久慈市
小計		1,512	348億 831万円	
合計		2,299	802億8,001万円	

# 3(2) 被害報告額と被害エリア (県北部)

被災箇所分布図(8月28日～8月31日 台風10号)

平成28年10月26日時点  
(応急仮設住宅除く)

## 最大24時間雨量

平成28年8月29日09:00～  
平成28年8月31日7:00

市町村名	県		市町村	
	件数	金額	件数	金額
八幡平市	0	0	0	0
葛巻町	21	1,144,500	46	537,000
岩手町	0	0	0	0
計	21	1,144,500	46	537,000

市町村名	県		市町村	
	件数	金額	件数	金額
盛岡市	1	10,000	0	0
雫石町	0	0	0	0
紫波町	0	0	0	0
矢巾町	0	0	0	0
滝沢市	0	0	0	0
計	1	10,000	0	0

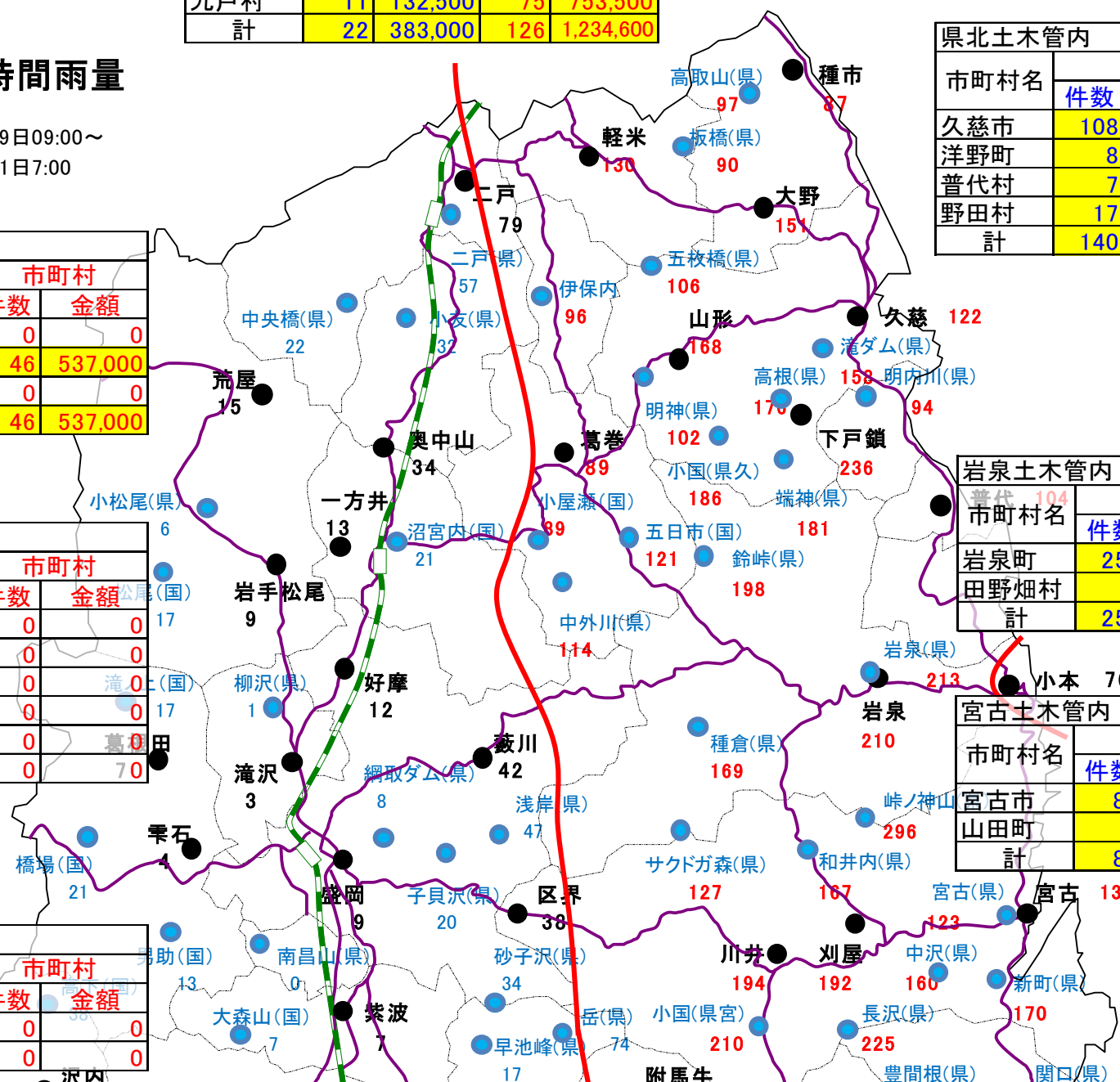
市町村名	県		市町村	
	件数	金額	件数	金額
花巻市	0	0	0	0
計	0	0	0	0

市町村名	県		市町村	
	件数	金額	件数	金額
二戸市	0	0	0	0
軽米町	8	160,500	51	481,100
一戸町	3	90,000	0	0
九戸村	11	132,500	75	753,500
計	22	383,000	126	1,234,600

市町村名	県		市町村	
	件数	金額	件数	金額
久慈市	108	3,640,300	256	7,545,600
洋野町	8	84,800	56	480,497
普代村	7	125,100	15	591,500
野田村	17	4,074,700	17	265,000
計	140	7,924,900	344	8,882,597

市町村名	県		市町村	
	件数	金額	件数	金額
岩泉町	256	25,703,026	410	14,562,577
田野畑村	2	21,000	32	870,800
計	258	25,724,026	442	15,433,377

市町村名	県		市町村	
	件数	金額	件数	金額
宮古市	80	4,603,000	429	4,048,640
山田町	5	246,000	20	268,700
計	85	4,849,000	449	4,317,340



# 3(3) 被害報告額と被害エリア (県南部)

	件数	金額	件数	金額
花巻市	0	0	0	0
計	0	0	0	0

市町村名	県		市町村	
	件数	金額	件数	金額
北上市	0	0	0	0
西和賀町	0	0	0	0
計	0	0	0	0

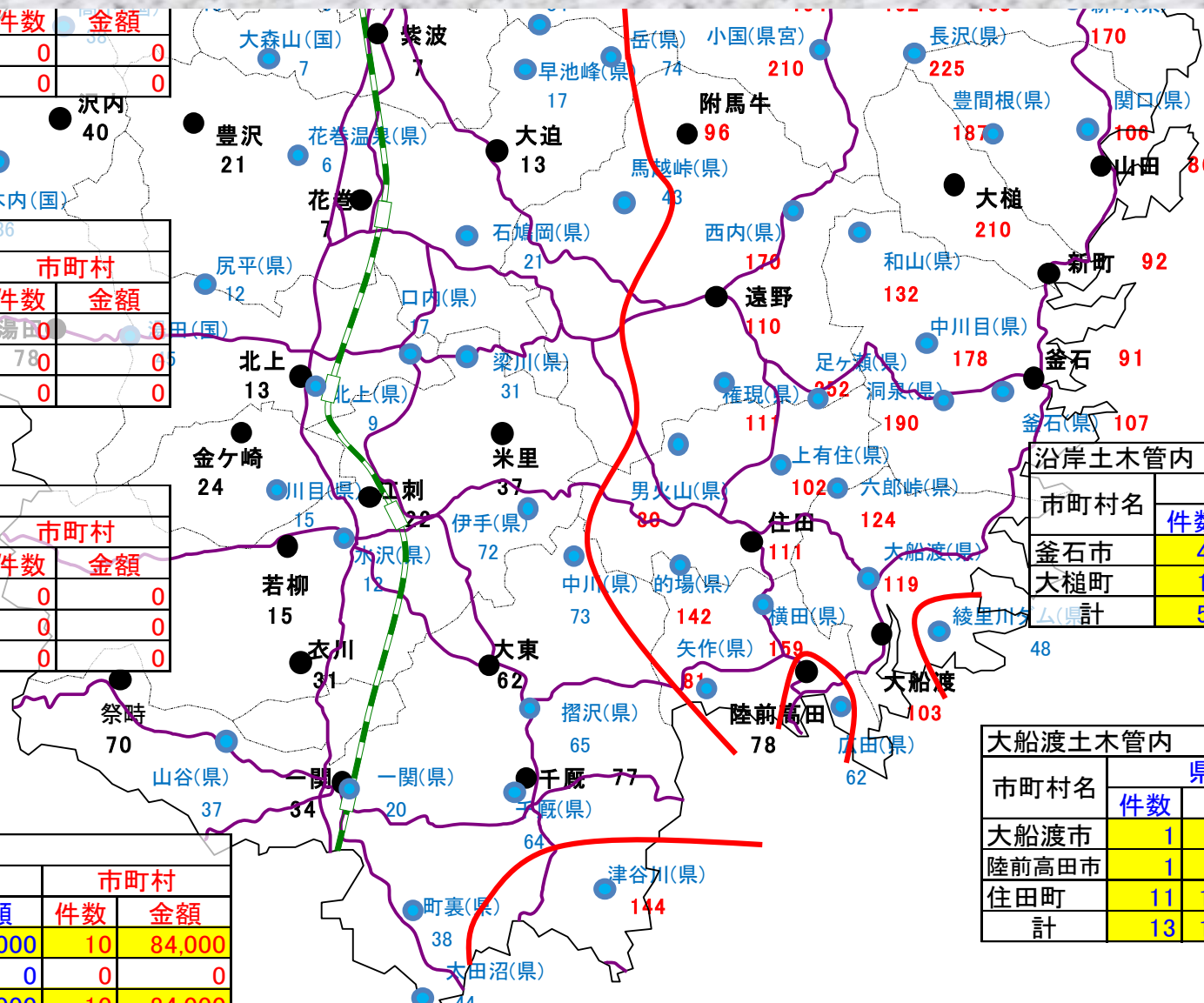
市町村名	県		市町村	
	件数	金額	件数	金額
奥州市	0	0	0	0
金ヶ崎町	0	0	0	0
計	0	0	0	0

市町村名	県		市町村	
	件数	金額	件数	金額
一関市	1	10,000	10	84,000
平泉町	0	0	0	0
計	1	10,000	10	84,000

※県分は西磐井で集計、市町村は旧藤沢町を含む

市町村名	県		市町村	
	件数	金額	件数	金額
一関市	0	0	10	84,000
計	0	0	10	84,000

※県分は東磐井郡で集計、市町村は一関土木管内で旧藤沢町分を集計



市町村名	県		市町村	
	件数	金額	件数	金額
釜石市	45	1,712,000	41	2,906,000
大槌町	12	231,000	23	224,400
計	57	1,943,000	64	3,130,400

市町村名	県		市町村	
	件数	金額	件数	金額
大船渡市	1	15,000	0	0
陸前高田市	1	10,000	0	0
住田町	11	117,500	2	30,000
計	13	142,500	2	30,000

市町村名	県		市町村	
	件数	金額	件数	金額
遠野市	71	3,329,600	29	1,159,000
計	71	3,329,600	29	1,159,000

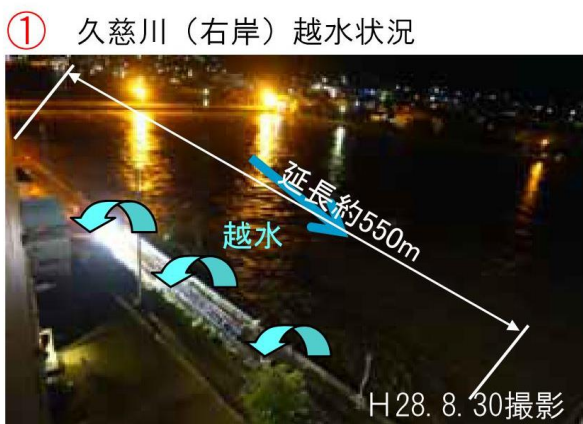
県	市町村	計
669件	1,512件	2,181件
45,460,526千円	34,808,314千円	80,268,840千円



# 4 河川の被害状況（二級河川久慈川）

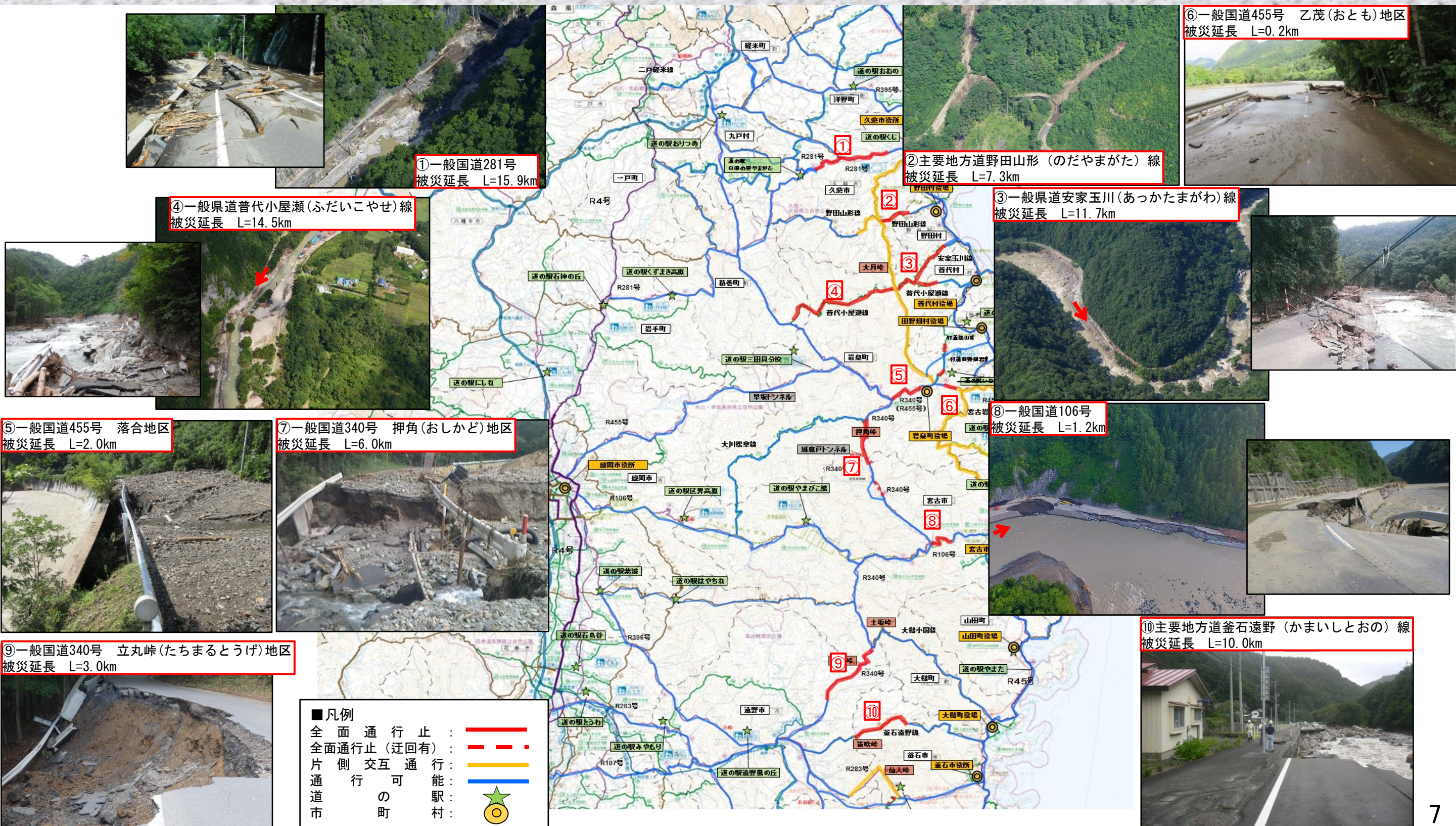
## 久慈川水系久慈川（岩手県久慈市八日町地先）

【被災状況】（河川課調べ）  
 ◆全壊:3戸 半壊:約150戸 床上:約650戸 床下:約130戸（戸数は非住家含む） ◆浸水面積:約63ha  
 ◆被災要因:河川断面の不足、流木による断面阻害、内水、雨水





# 5 道路の被害状況 (県管理道路)





## 6 復旧対応の概要

### (1) 国等の支援

#### ① 災害緊急調査 (第1回派遣 H28.9.6～8、第2回派遣 H28.10.13～14)

災害査定官が被災箇所の現地へ赴き、災害復旧の迅速化に向け、復旧方針、工法等の技術的支援や助言を行うもの。

調査箇所	H28.9.6～8	久慈市、岩泉町
	H28.10.13～14	久慈市、岩泉町

#### ② 災害復旧技術専門家派遣 (第1回派遣 H28.9.8、第2回派遣 H28.10.12～14)

公益社団法人全国防災協会の災害復旧技術専門家が、現地で市町村に迅速な災害申請に向けた、測量や被災原因調査に関する技術的支援や助言、復旧工事実施に向けた具体的な工法指導等を行うもの。

調査箇所	H28.9.8	宮古市、岩泉町
	H28.10.12～14	宮古市、岩泉町

### (2) 査定計画

台風10号等による被災箇所を対象とした災害査定を、11月7日から開始。

災害申請予定箇所数が約2,200箇所と膨大なことから、効率的な査定計画を立てながらスケジュールを調整しているところ