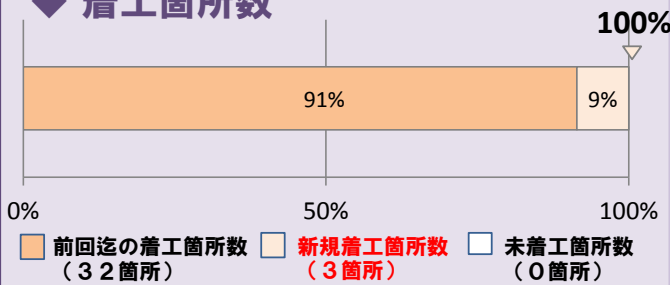


社会資本の復旧・復興ロードマップ【久慈市】

復旧・復興事業の動き

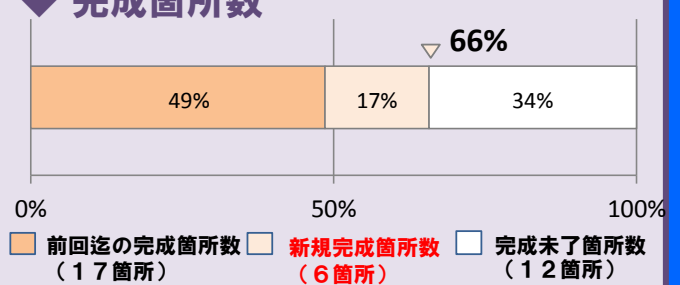
◆ 前回の公表時点（基準日：平成25年12月31日）から、今回の更新までの期間の復興事業の進捗状況を『**工事の着工と完成**』に着目し整理しています。 **全箇所数：35箇所**

◆ 着工箇所数



※ 着工：9%増加し、全箇所の100%

◆ 完成箇所数

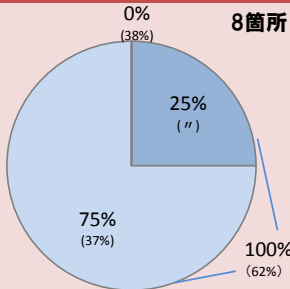


※ 完成：17%増加し、全箇所の66%

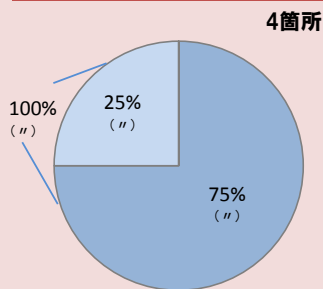
分野別の着工・完成箇所割合

◆ 社会資本の主要8分野における**分野別の着工箇所と完成箇所の割合**を整理しています。

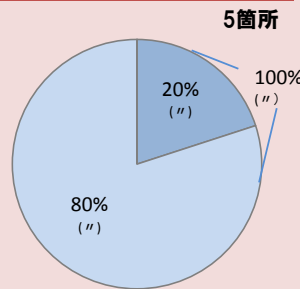
【海岸保全施設】



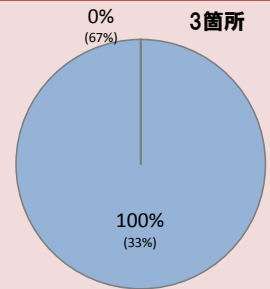
【復興まちづくり】



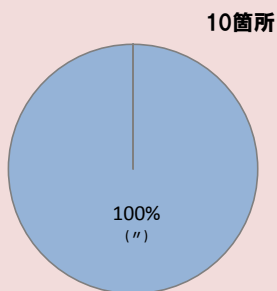
【復興道路等】



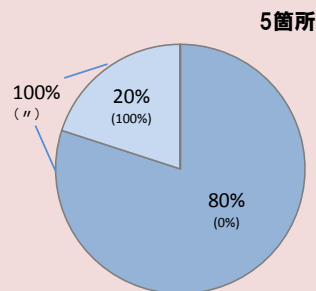
【災害公営住宅】



【漁港】



【港湾】



【医療】

0箇所

【教育】

0箇所

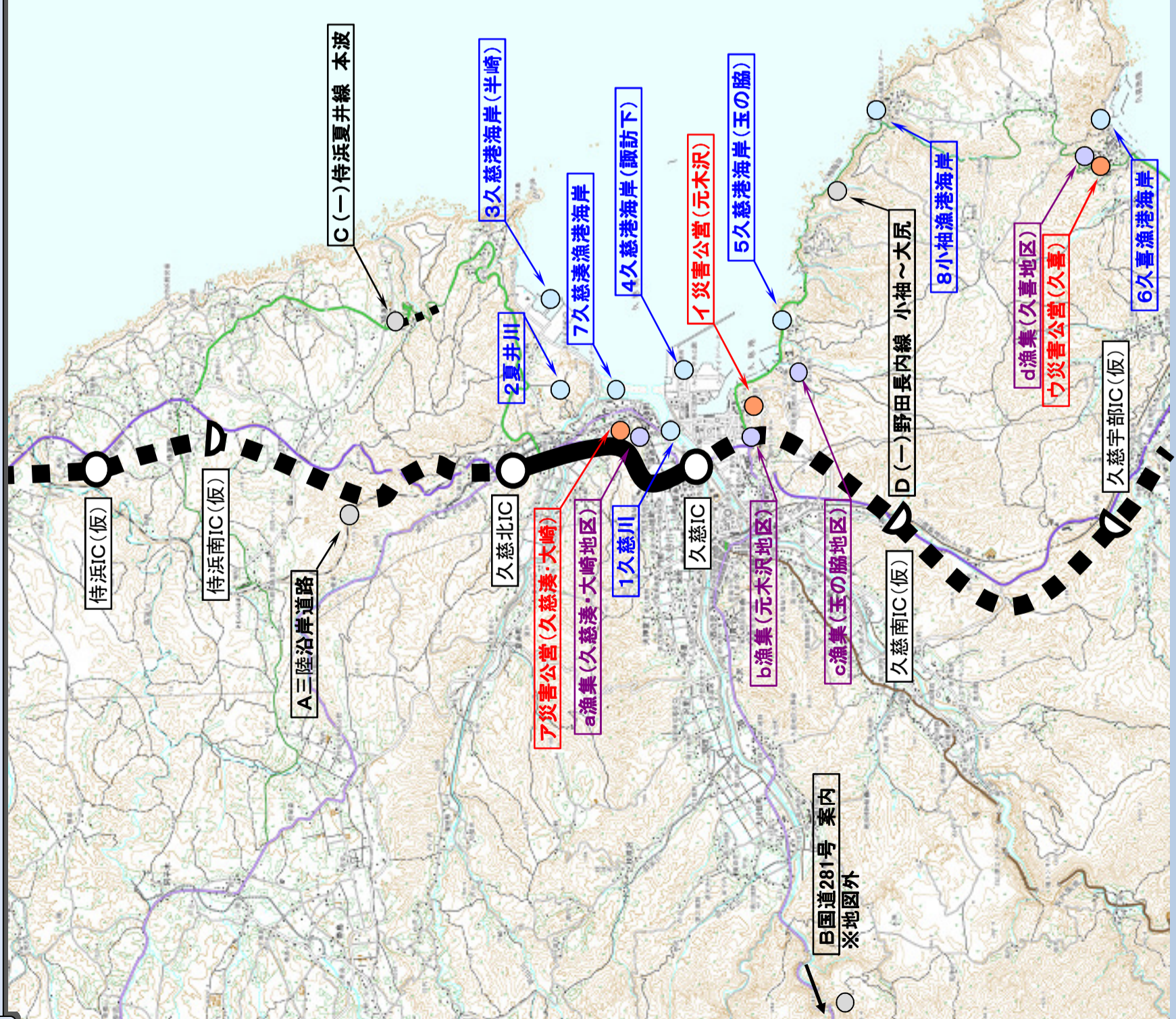
■ 完成箇所 ■ 着工箇所 (工事中) ■ 未着工箇所 下段 () : 前回公表時点

基準日：平成26年3月31日（平成26年4月24日公表）

社会資本の復旧・復興ロードマップ【久慈市1/2】

新たな視点による 新たなまちづくり

分野区分	細分項目等	事業主体	路線・箇所名等	事業概要	年度別整備スケジュール		
					第1期 (基礎復旧期間) H23 H24 H25	第2期 (本格復旧期間) H26 H27	第3期 (更なる開眼への準備期間) H28 H29 H30
海岸保全 施設	一般海岸	県	1 久慈川	(三陸高潮) 防潮堤L=2.0km	用地、設計等	★工事	
			2 夏井川	(三陸高潮) 防潮堤L=0.8km	用地、設計等	★工事	
	港湾海岸	市	3 久慈港海岸 (半崎)	(災害復旧) 離岸堤L=0.2km	■H24.10完成		
			4 久慈港海岸 (諏訪下)	(災害復旧) 防潮堤L=2.6km、陸間N=12基	■H24.10完成	★工事	
			5 久慈港海岸 (玉の脇)	(災害復旧) 離岸堤L=0.4km			
			6 久喜漁港海岸	(災害復旧) 防潮堤L=0.7km、水門N=2基 他	用地、設計等	★工事	
			7 久慈漁港海岸	(災害復旧) 防潮堤L=1.3km、水門N=4基	用地、設計等	★工事	
			8 小袖漁港海岸	(災害復旧) 防潮堤L=0.2km、水門N=1基 他	用地、設計等	★工事	
復興道路 等	復興道路	国	A 三陸沿岸道路	久慈北道路	★用地・工事の推進		
			B 国道281号	野田久慈道路 (晋代～久慈)	★測量、設計、用地買収等を行い、順次工事に着手 ◆H25.6.27起工式		
	復興支援道路	県	C (一) 侍浜夏井線	案内	★測量、設計、用地買収等を行い、順次工事に着手 ◆H25.12着工		
			D (一) 野田長内線	小袖～大尻	★測量、設計、用地買収等を行い、順次工事に着手		
	復興開通道路	市	a 久慈・大崎	集落道、避難施設、用地造成 他 対象戸数：14戸 (民9戸・公5戸)	用地、設計等	★工事(用地造成はH25完了)	
			b 元木沢	集落道、避難施設、用地造成 他 対象戸数：5戸 (民2戸・公3戸)	■H24.9.30供用開始		
			c 玉の脇	集落道、用地造成 他 対象戸数：3戸 (民3戸)	■H25.11完成		
			d 久喜	集落道、漁業落排 水、用地造成 他 対象戸数：4戸 (民1戸・公3戸)	■H25.11完成		
			ア 久慈・大崎 (漁：久慈・大崎地区)	木造 予定戸数：5戸	■H26.3完成		
			イ 元木沢 (漁：元木沢地区)	木造 予定戸数：3戸	■H26.3完成		
復興 まちづくり	市	ウ 久喜 (漁：久喜地区)	木造 予定戸数：3戸	■H25.12完成			
		イ 久慈川	久慈IC				
		ア 久慈・大崎地区	久慈IC				
		イ 久喜地区	久慈IC				

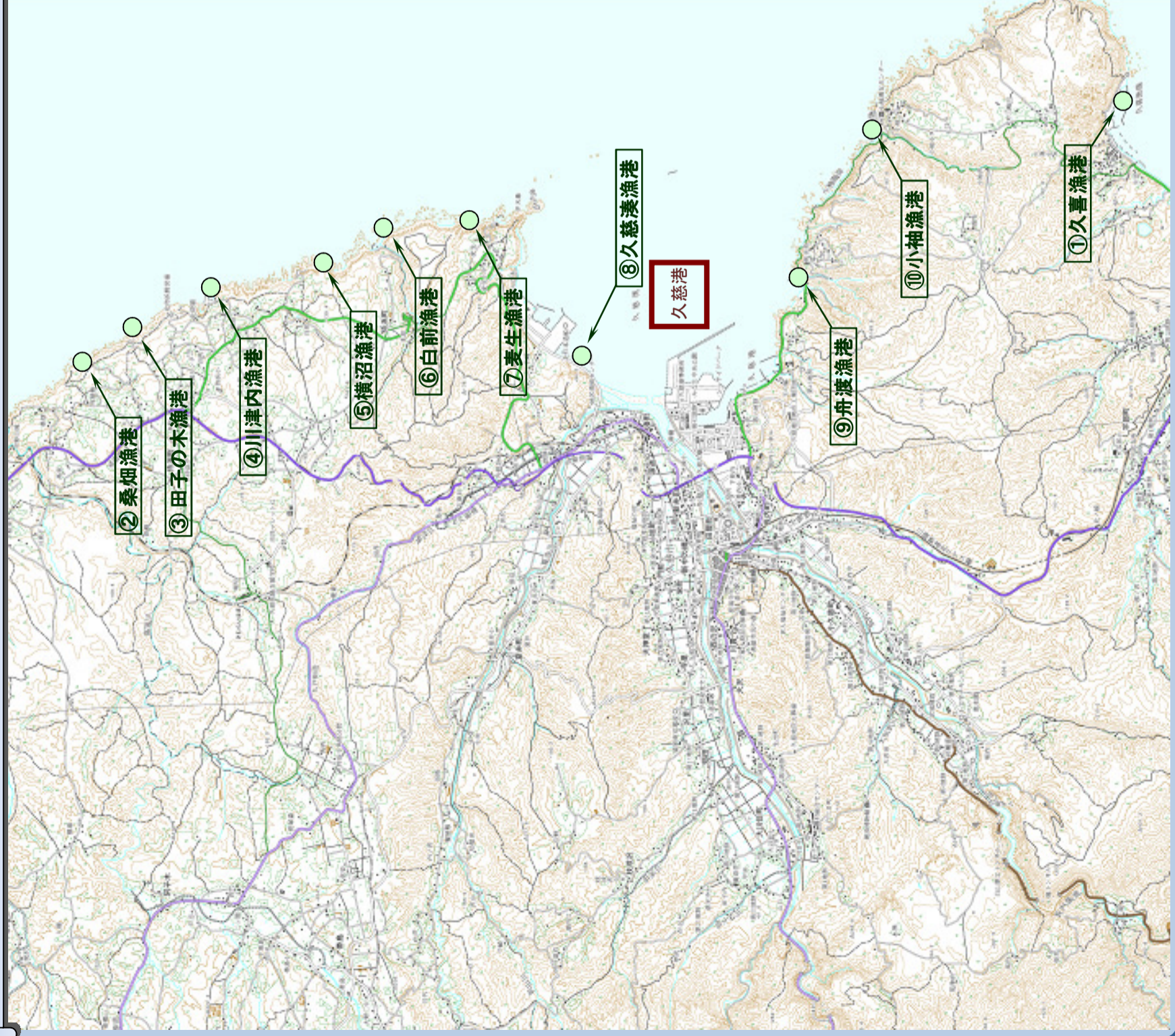


社会資本の復旧・復興ロードマップ【久慈市2/2】

基準日：平成26年3月31日（平成26年4月24日公表）

新たな視点による 新たなまちづくり

分野区分	細分項目等	事業主体	路線・箇所名等	事業概要	年度別整備スケジュール									
					H23	H24	H25	H26	H27	H28	H29	H30		
漁港	漁港	市	① 久喜漁港	(漁港災害) 防波堤L=162m、 岸壁L=93m 他	■H25.7完成									
			② 桑畑漁港	(漁港災害) 用地N=1式 他	■H24.1完成									
			③ 田子の木漁港	(漁港災害) 護岸N=1式 他	■H23.8完成									
			④ 川津内漁港	(漁港災害) 防波堤L=11m 他	■H24.3完成									
			⑤ 横沼漁港	(漁港災害) -3m岸壁N=1式 他	■H24.3完成									
			⑥ 白前漁港	(漁港災害) 防波堤L=29m 他	■H24.3完成									
			⑦ 麦生漁港	(漁港災害) 物揚場N=1式 他	■H24.3完成									
			⑧ 久慈湊漁港	(漁港災害) 航路N=1式	■H23.9完成									
			⑨ 舟渡漁港	(漁港災害) 護岸L=64m 他	■H24.5完成									
			⑩ 小袖漁港	(漁港災害) 防波堤L=150m 他	■H24.7完成									
港湾	久慈港	国	湾口防波堤	(防波堤整備・直轄災害復旧) 防波堤L=3,800m	★工事(平成40年度完成目標)									
			堀込地区	(災害復旧) -4.5m岸壁L=180m、 -6.0m岸壁L=497m、 -2.0m物揚場L=105m	■H26.3完成									
			諏訪下地区	(災害復旧) 諏訪下防波堤L=5.0m、 外防波堤L=293m、 -7.5m岸壁L=281.6m、 -10.0m岸壁L=23.7m	■H26.3完成									
			玉の廊地区	(災害復旧) 外防波堤L=297m、 北防波堤L=152m、 内防波堤L=95m、 物揚場L=51m	■H25.10完成									
			半崎地区	(災害復旧) 半崎防波堤L=23m、 波除堤L=40m、 -4.0m物揚場L=69m 船揚場L=48m	■H25.11完成									



参考

震災からの復興 久慈市

宅地等供給



漁業集落防災機能強化事業
(久慈市玉の脇地区 3区画)

土地区画整理事業



久慈市 漁集事業 元木沢地区
H25年11月完成
(民間区画2、災害公営区画3)

北リアス線全線開通を祝う住民
(H26.4.6久慈駅)



久慈市 漁集事業 玉の脇地区
H25年11月完成
(民間区画3)

災害公営住宅



久慈市 漁集事業 久喜地区
H25年8月完成
(民間区画1、災害公営区画3)



久慈市 久喜団地
木造平屋 及び 木造2階 戸建て3戸
H25年12月竣工



久慈市 久慈湊・大崎団地
木造平屋 戸建て 5戸
H26年3月竣工



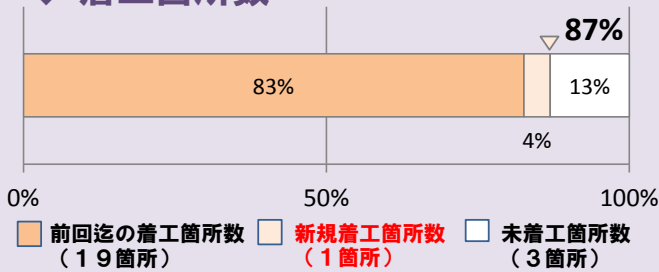
久慈市 元木沢団地
木造2階 戸建て 3戸
H26年3月竣工

社会資本の復旧・復興ロードマップ【洋野町】

復旧・復興事業の動き

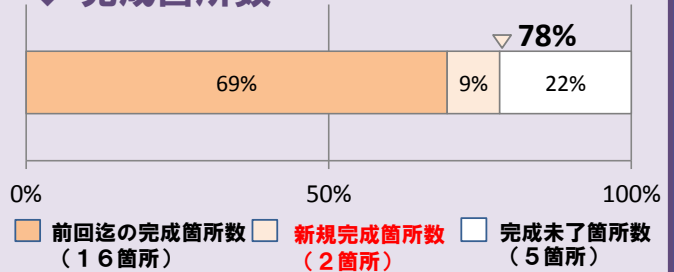
◆ 前回の公表時点（基準日：平成25年12月31日）から、今回の更新までの期間の復興事業の進捗状況を『**工事の着工と完成**』に着目し整理しています。 **全箇所数：23箇所**

◆ 着工箇所数



※ 着工：4%増加し、全箇所の87%

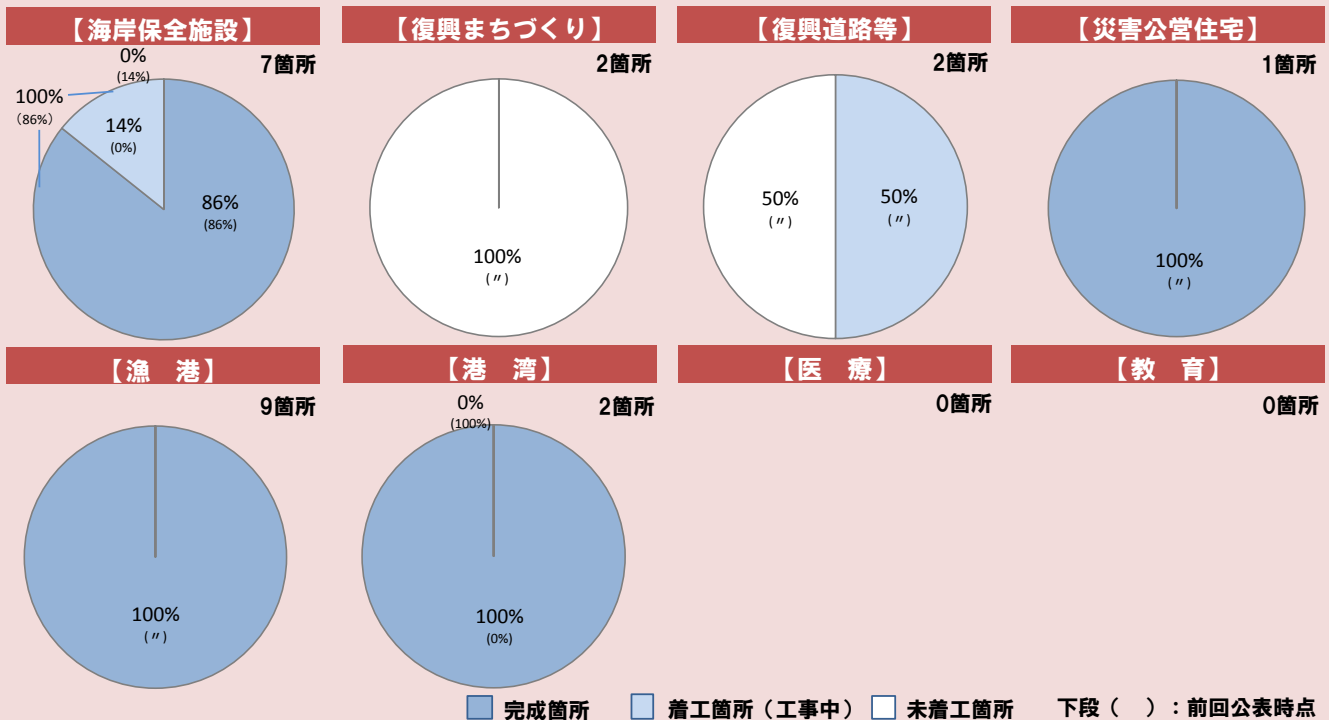
◆ 完成箇所数



※ 完成：9%増加し、全箇所の78%

分野別の着工・完成箇所割合

◆ 社会資本の主要8分野における**分野別の着工箇所と完成箇所の割合**を整理しています。

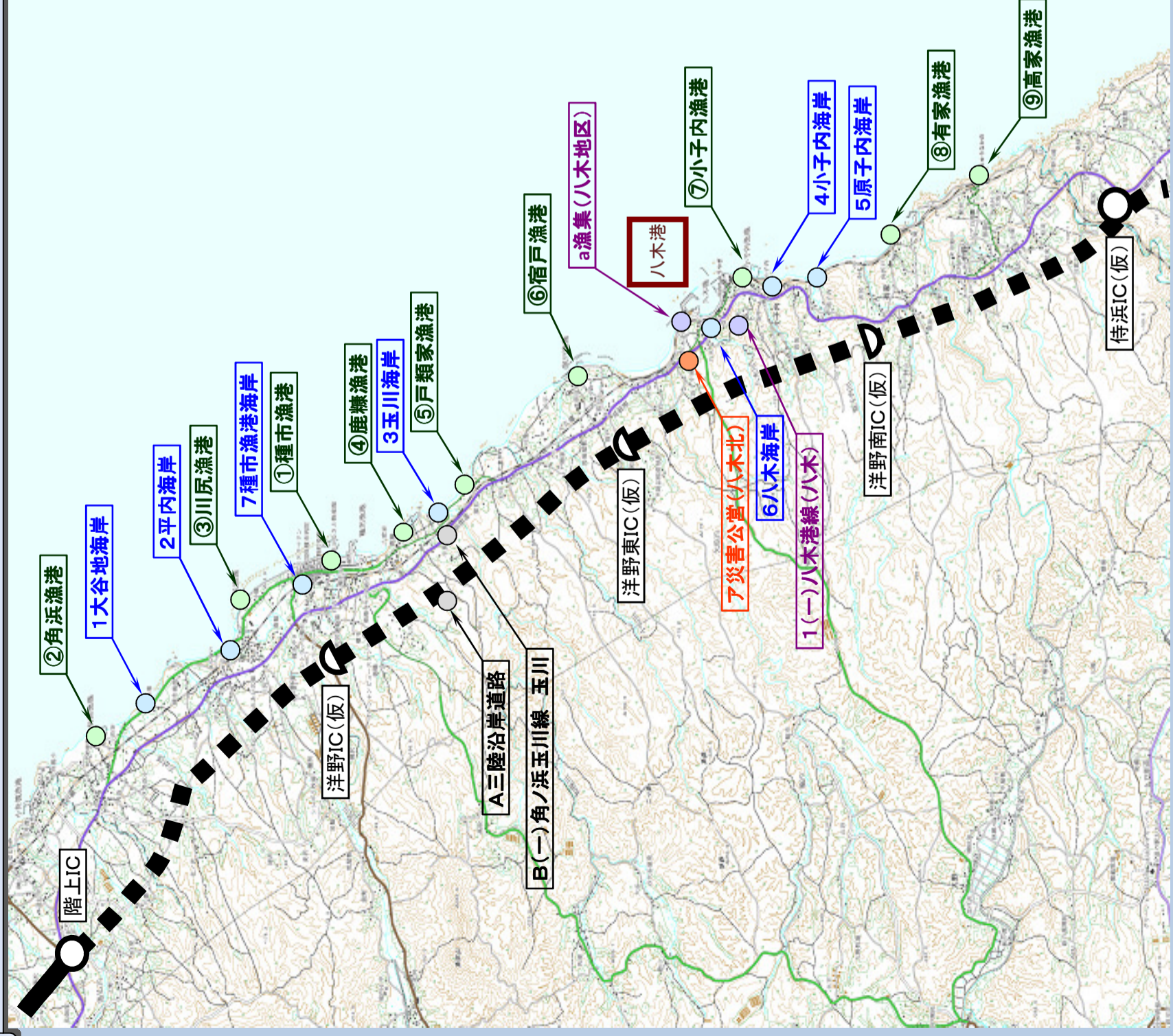


社会資本の復旧・復興ロードマップ【洋野町】

基準日：平成26年3月31日（平成26年4月24日公表）

海と高原の絆、未来へ 確かな復興

分野区分	細分項目等	事業主体	路線・箇所名等	事業概要	年度別整備スケジュール							
					H23	H24	H25	H26	H27	H28	H29	H30
海岸保全 施設	一般海岸	県	1 大谷地海岸	(災害復旧) 根固工V=92m ³ 他	■H24.12完成							
			2 平内海岸	(災害復旧) 消波工L=220m	■H25.10完成							
			3 玉川海岸	(災害復旧) 護岸L=87m 他	■H24.11完成							
			4 小子内海岸	(災害復旧) 監視カメラ1台 他	■H24.8完成							
			5 原子内海岸	(災害復旧) 根固工V=92m ³ 他	■H24.5完成							
			6 八木海岸	(海岸高潮) 防潮堤L=0.4km、 水門等N=3基	用地、 設計等							
			7 種市漁港海岸	(災害復旧) 陸間N=1基、 水門N=1基 他	■H24.3完成							
復興道路 等	復興道路	国	A 三陸沿岸道路	洋野陸上道路 (待浜～階上)								
			B (一) 角ノ浜玉川線	玉川	★測量、設計、用地買収等を行い、順次工事に着手 ◆H25.9.12既工事							
復興 まちづくり	漁業集積 機能強化 まちづくり 連携道路	町	a 八木	用地造成他 対象戸数：17戸 (民17戸)								
			1 (一) 八木港線	八木	測量、設計、用地買収等を行い、順次工事に着手							
災害公営 住宅	直接建設	町	ア 八木北 (単独)	木造平屋 戸数：4戸	■H25.8完成							
			イ 種市漁港	(漁港災害) 防波堤L=106m 他	■H24.9完成							
漁港	漁港	町	① 種市漁港	(漁港災害) 防波堤L=10m	■H24.3完成							
			② 角浜漁港	(漁港災害) 防波堤L=10m	■H24.3完成							
			③ 川尻漁港	(漁港災害) 護岸N=1式 他	■H24.3完成							
			④ 鹿糠漁港	(漁港災害) 船揚場L=22m 他	■H24.3完成							
			⑤ 戸類家漁港	(漁港災害) 船揚場N=1式	■H24.3完成							
			⑥ 宿戸漁港	(漁港災害) 防波堤L=69m、 船揚場L=8m 他	■H24.12完成							
			⑦ 小子内漁港	(漁港災害) 防波堤L=101m、 岸壁L=14m 他	■H25.1完成							
			⑧ 有家漁港	(漁港災害) 防波堤L=85m 他	■H25.1完成							
			⑨ 高家漁港	(漁港災害) 防波堤L=45m 他	■H24.11完成							
港湾	八木港	県	北港地区	(災害復旧) 防波堤L=162m、 -4.5m岸壁L=159m 他	■H26.3完成							
			南港地区	(災害復旧) 第2防波堤L=13m、 1号護岸L=57.8m	■H26.3完成							



参考

震災からの復興 洋野町

災害公営住宅



洋野町 八木北団地
木造平屋 戸建て 4戸
H25年8月竣工



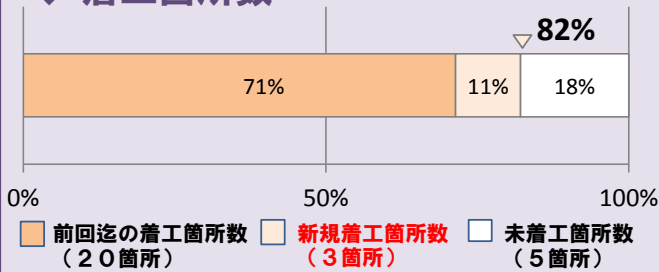
新しい子育て拠点として開所した八木保育園
(洋野町)

社会資本の復旧・復興ロードマップ【野田村】

復旧・復興事業の動き

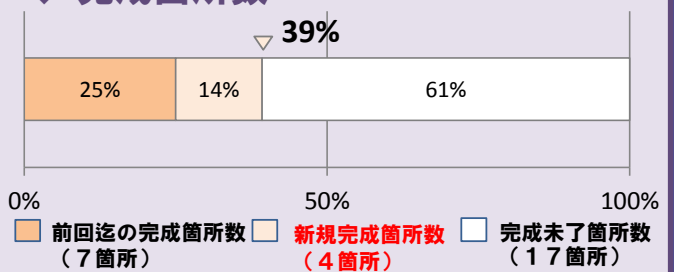
◆ 前回の公表時点（基準日：平成25年12月31日）から、今回の更新までの期間の復興事業の進捗状況を『**工事の着工と完成**』に着目し整理しています。 **全箇所数：28箇所**

◆ 着工箇所数



※ 着工：11%増加し、全箇所の82%

◆ 完成箇所数

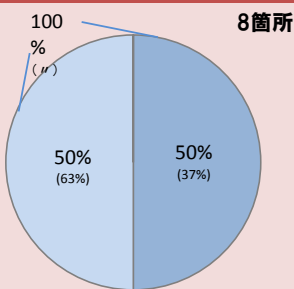


※ 完成：14%増加し、全箇所の39%

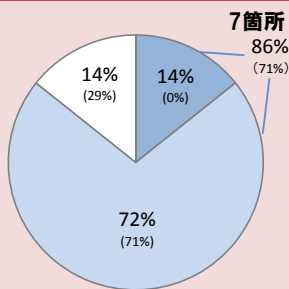
分野別の着工・完成箇所割合

◆ 社会資本の主要8分野における**分野別の着工箇所と完成箇所の割合**を整理しています。

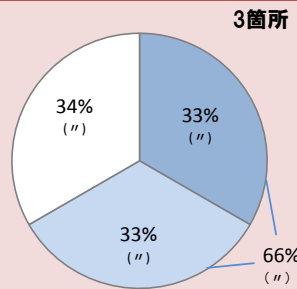
【海岸保全施設】



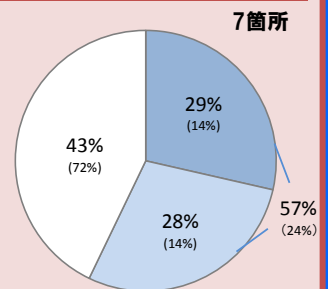
【復興まちづくり】



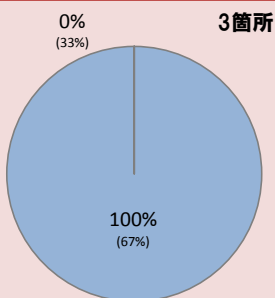
【復興道路等】



【災害公営住宅】



【漁港】



【港湾】

0箇所

【医療】

0箇所

【教育】

0箇所

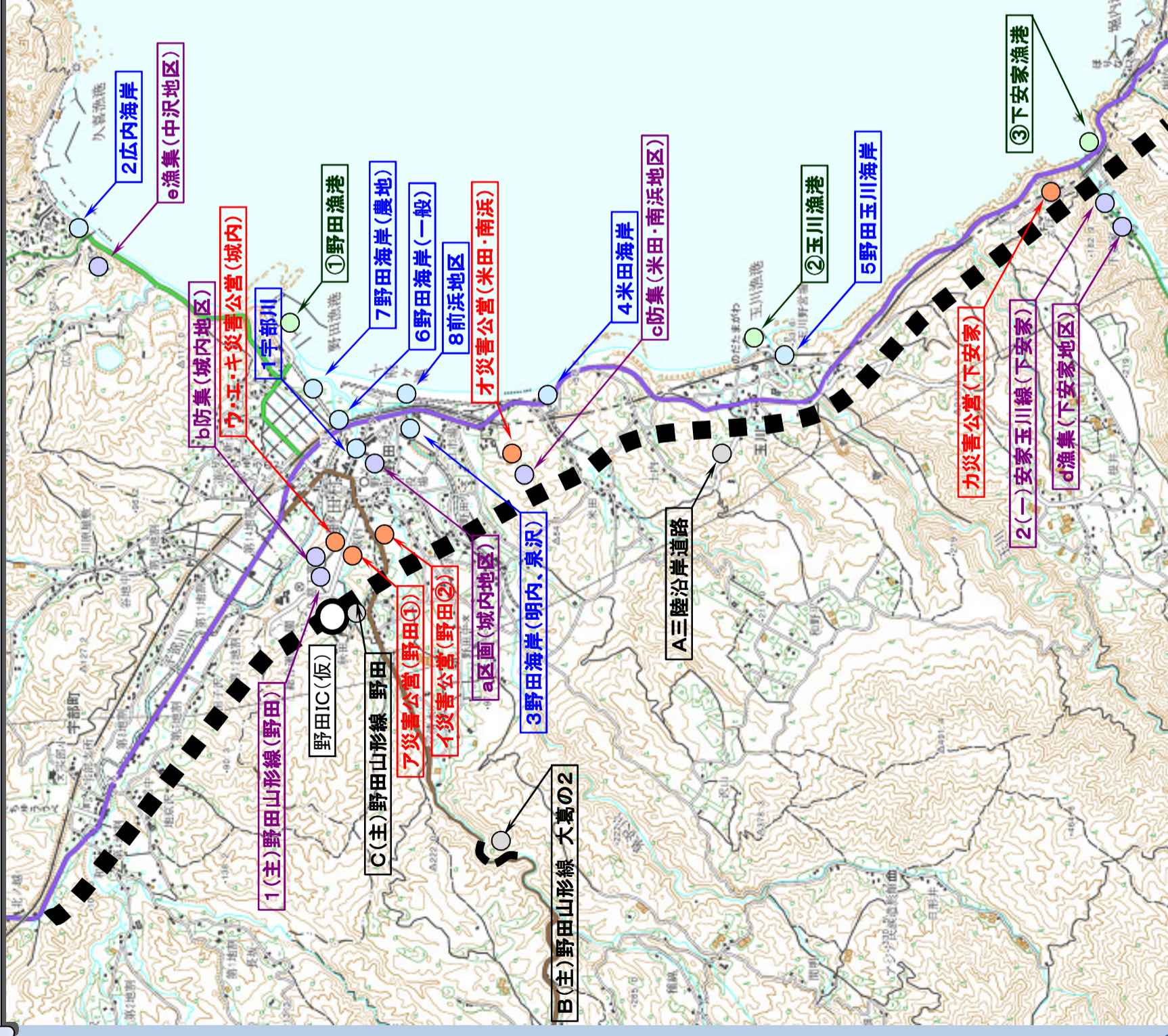
■ 完成箇所 ■ 着工箇所（工事中） □ 未着工箇所 下段（ ）：前回公表時点

社会資本の復旧・復興ロードマップ【野田村】

基準日：平成26年3月31日（平成26年4月24日公表）

安全・安心で活力あるむらづくり

分野区分	細分項目等	事業主体	路線・箇所名等	事業概要	年度別整備スケジュール			
					第1期 (基礎年度期間) H23 H24 H25	第2期 (本計画年度期間) H26 H27 H28	第3期 (翌年以降への進捗期間) H29 H30	
海岸保全 施設	一般海岸	県	1 宇部川	(災害復旧) 水門設備一式他 (災害復旧) 防潮堤L=0.2km、 水門等N=4基他	H23 H24 H25 ■H26.3完成 用地設計等	H26 ★工事	H27 ★工事	H28 ★工事
			2 広内海岸	(災害復旧) 水門設備一式他 (災害復旧) 防潮堤L=0.4km、 水門等N=2基他	H23 H24 H25 ■H25.3完成	H26 ★工事	H27 ★工事	H28 ★工事
			3 野田海岸 (明内、泉沢)	(災害復旧) 水門設備一式他 (災害復旧) 防潮堤L=0.4km、 水門等N=2基他	H23 H24 H25 ■H25.5完成	H26 ★工事	H27 ★工事	H28 ★工事
			4 米田海岸	(災害復旧) 水門設備一式他 (災害復旧) 防潮堤L=0.5km、 水門等N=1基	H23 H24 H25 ■H24.8完成	H26 ★工事	H27 ★工事	H28 ★工事
			5 野田玉川海岸	(災害復旧) 水門設備一式他 (災害復旧) 防潮堤L=0.05km他	H23 H24 H25 ■H25.5完成	H26 ★工事	H27 ★工事	H28 ★工事
			6 野田海岸	(海岸高潮) 防潮堤L=0.4km	H23 H24 H25 ■H24.8完成	H26 ★工事	H27 ★工事	H28 ★工事
			7 野田海岸	(海岸高潮) 防潮堤L=0.5km、 水門等N=1基	H23 H24 H25 ■H24.8完成	H26 ★工事	H27 ★工事	H28 ★工事
			8 前浜地区	(海岸高潮) 防潮堤L=0.5km、 水門等N=1基	H23 H24 H25 ■H24.8完成	H26 ★工事	H27 ★工事	H28 ★工事
復興道路 等	復興道路	国	A 三陸沿岸道路	野田久慈道路 (替代~久慈)	H23 H24 H25 ■H25.6/27施工	H26 ★測量、設計、用地買収等を行い、順次工事に着手	H27 ★測量、設計、用地買収等を行い、順次工事に着手	H28 ★測量、設計、用地買収等を行い、順次工事に着手
			B (主) 野田山形線	大葛の2	H23 H24 H25 ■H25.7.2供用開始	H26 ★測量、設計、用地買収等を行い、順次工事に着手	H27 ★測量、設計、用地買収等を行い、順次工事に着手	H28 ★測量、設計、用地買収等を行い、順次工事に着手
復興 まちづくり	土地区画整理	村	C (主) 野田山形線	野田	H23 H24 H25 ■H25.11完成	H26 ★測量、設計、用地買収等を行い、順次工事に着手	H27 ★測量、設計、用地買収等を行い、順次工事に着手	H28 ★測量、設計、用地買収等を行い、順次工事に着手
			a 城内地区	区画面積:12.9ha 対象戸数:135戸 (民124戸・公11戸)	H23 H24 H25 ■H25.11完成	H26 ★測量、設計、用地買収等を行い、順次工事に着手	H27 ★測量、設計、用地買収等を行い、順次工事に着手	H28 ★測量、設計、用地買収等を行い、順次工事に着手
			b 城内地区	対象戸数:76戸 (民21戸・公55戸)	H23 H24 H25 ■H25.11完成	H26 ★測量、設計、用地買収等を行い、順次工事に着手	H27 ★測量、設計、用地買収等を行い、順次工事に着手	H28 ★測量、設計、用地買収等を行い、順次工事に着手
			c 米田・南浜地区	対象戸数:24戸 (民18戸・公6戸)	H23 H24 H25 ■H25.11完成	H26 ★測量、設計、用地買収等を行い、順次工事に着手	H27 ★測量、設計、用地買収等を行い、順次工事に着手	H28 ★測量、設計、用地買収等を行い、順次工事に着手
			d 下安家地区	集落通、用地通成他 対象戸数:14戸 (民13戸・公1戸)	H23 H24 H25 ■H25.11完成	H26 ★測量、設計、用地買収等を行い、順次工事に着手	H27 ★測量、設計、用地買収等を行い、順次工事に着手	H28 ★測量、設計、用地買収等を行い、順次工事に着手
災害公営 住宅	まちづくり 連携道路	県	e 中沢地区	用地造成他 対象戸数:2戸 (民2戸)	H23 H24 H25 ■H25.11完成	H26 ★測量、設計、用地買収等を行い、順次工事に着手	H27 ★測量、設計、用地買収等を行い、順次工事に着手	H28 ★測量、設計、用地買収等を行い、順次工事に着手
			1 (主)野田山形線(野田)	野田	H23 H24 H25 ■H25.11完成	H26 ★測量、設計、用地買収等を行い、順次工事に着手	H27 ★測量、設計、用地買収等を行い、順次工事に着手	H28 ★測量、設計、用地買収等を行い、順次工事に着手
			2 (一)安家玉川線	下安家	H23 H24 H25 ■H25.11完成	H26 ★測量、設計、用地買収等を行い、順次工事に着手	H27 ★測量、設計、用地買収等を行い、順次工事に着手	H28 ★測量、設計、用地買収等を行い、順次工事に着手
			ア 野田① (単独)	木造2階 予定戸数:8戸	H23 H24 H25 ■H25.3完成	H26 ★測量、設計、用地買収等を行い、順次工事に着手	H27 ★測量、設計、用地買収等を行い、順次工事に着手	H28 ★測量、設計、用地買収等を行い、順次工事に着手
			イ 野田② (単独)	木造平屋 予定戸数:18戸	H23 H24 H25 ■H26.1完成	H26 ★測量、設計、用地買収等を行い、順次工事に着手	H27 ★測量、設計、用地買収等を行い、順次工事に着手	H28 ★測量、設計、用地買収等を行い、順次工事に着手
			ウ 城内 (区:城内地区)	木造 予定戸数:11戸	H23 H24 H25 ■H26.1完成	H26 ★測量、設計、用地買収等を行い、順次工事に着手	H27 ★測量、設計、用地買収等を行い、順次工事に着手	H28 ★測量、設計、用地買収等を行い、順次工事に着手
			エ 城内 (防:城内地区)	木造 予定戸数:55戸	H23 H24 H25 ■H26.1完成	H26 ★測量、設計、用地買収等を行い、順次工事に着手	H27 ★測量、設計、用地買収等を行い、順次工事に着手	H28 ★測量、設計、用地買収等を行い、順次工事に着手
			オ 米田・南浜 (防:米田・南浜地区)	木造 予定戸数:6戸	H23 H24 H25 ■H26.1完成	H26 ★測量、設計、用地買収等を行い、順次工事に着手	H27 ★測量、設計、用地買収等を行い、順次工事に着手	H28 ★測量、設計、用地買収等を行い、順次工事に着手
			カ 下安家 (漁:下安家地区)	木造 予定戸数:1戸	H23 H24 H25 ■H26.1完成	H26 ★測量、設計、用地買収等を行い、順次工事に着手	H27 ★測量、設計、用地買収等を行い、順次工事に着手	H28 ★測量、設計、用地買収等を行い、順次工事に着手
			キ 城内 (単独)	木造 予定戸数:2戸	H23 H24 H25 ■H26.1完成	H26 ★測量、設計、用地買収等を行い、順次工事に着手	H27 ★測量、設計、用地買収等を行い、順次工事に着手	H28 ★測量、設計、用地買収等を行い、順次工事に着手
漁港	漁港	県	① 野田漁港	(漁港災害) 防波堤L=125m、 屋壁L=307m他	H23 H24 H25 ■H26.3完成	H26 ★測量、設計、用地買収等を行い、順次工事に着手	H27 ★測量、設計、用地買収等を行い、順次工事に着手	H28 ★測量、設計、用地買収等を行い、順次工事に着手
			② 玉川漁港	(漁港災害) 防波堤L=132m、 屋壁L=50m他	H23 H24 H25 ■H24.9完成	H26 ★測量、設計、用地買収等を行い、順次工事に着手	H27 ★測量、設計、用地買収等を行い、順次工事に着手	H28 ★測量、設計、用地買収等を行い、順次工事に着手
			③ 下安家漁港	(漁港災害) 防波堤L=28m他	H23 H24 H25 ■H24.9完成	H26 ★測量、設計、用地買収等を行い、順次工事に着手	H27 ★測量、設計、用地買収等を行い、順次工事に着手	H28 ★測量、設計、用地買収等を行い、順次工事に着手



参考

震災からの復興 野田村

土地区画整理事業



野田村 防集事業 米田・南浜地区
H25年11月完成
(民間区画18、災害公営区画6)

災害公営住宅



【野田村門前小路第1団地】

構造 木造
階数・戸数 2階 長屋建て8戸 (4棟)
管理者 野田村 (県整備)
入居時期 平成25年4月



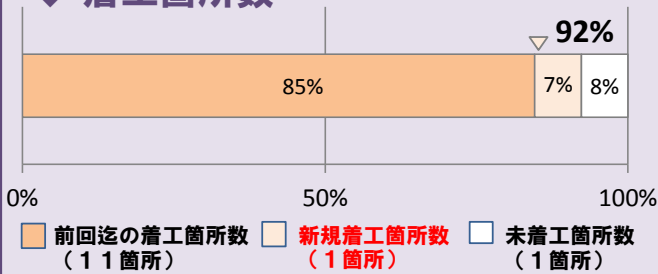
野田村 門前小路第2団地 (野田②団地)
木造平屋 長屋建て18戸
H26年1月竣工

社会資本の復旧・復興ロードマップ【普代村】

復旧・復興事業の動き

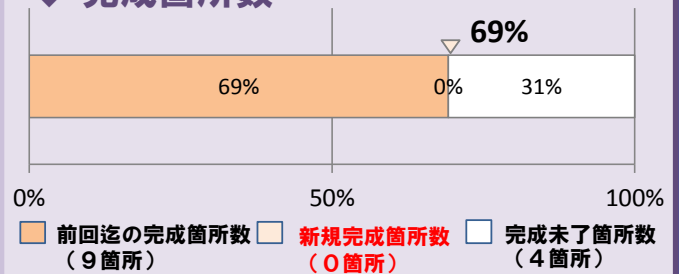
◆ 前回の公表時点（基準日：平成25年12月31日）から、今回の更新までの期間の復興事業の進捗状況を『**工事の着工と完成**』に着目し整理しています。 **全箇所数：13箇所**

◆ 着工箇所数



※ 着工：7%増加し、全箇所の92%

◆ 完成箇所数



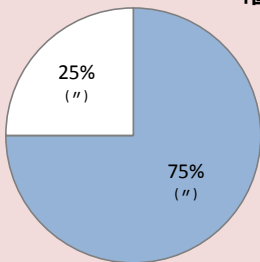
※ 完成：0%増加し、全箇所の69%

分野別の着工・完成箇所割合

◆ 社会資本の主要8分野における**分野別の着工箇所と完成箇所の割合**を整理しています。

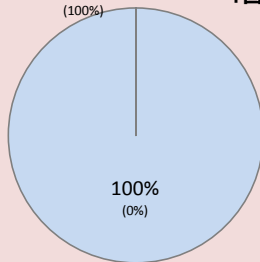
【海岸保全施設】

4箇所



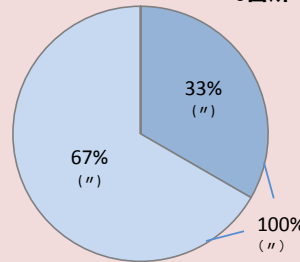
【復興まちづくり】

1箇所



【復興道路等】

3箇所

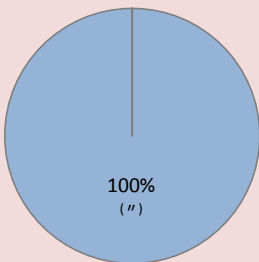


【災害公営住宅】

0箇所

【漁港】

5箇所



【港湾】

0箇所

【医療】

0箇所

【教育】

0箇所

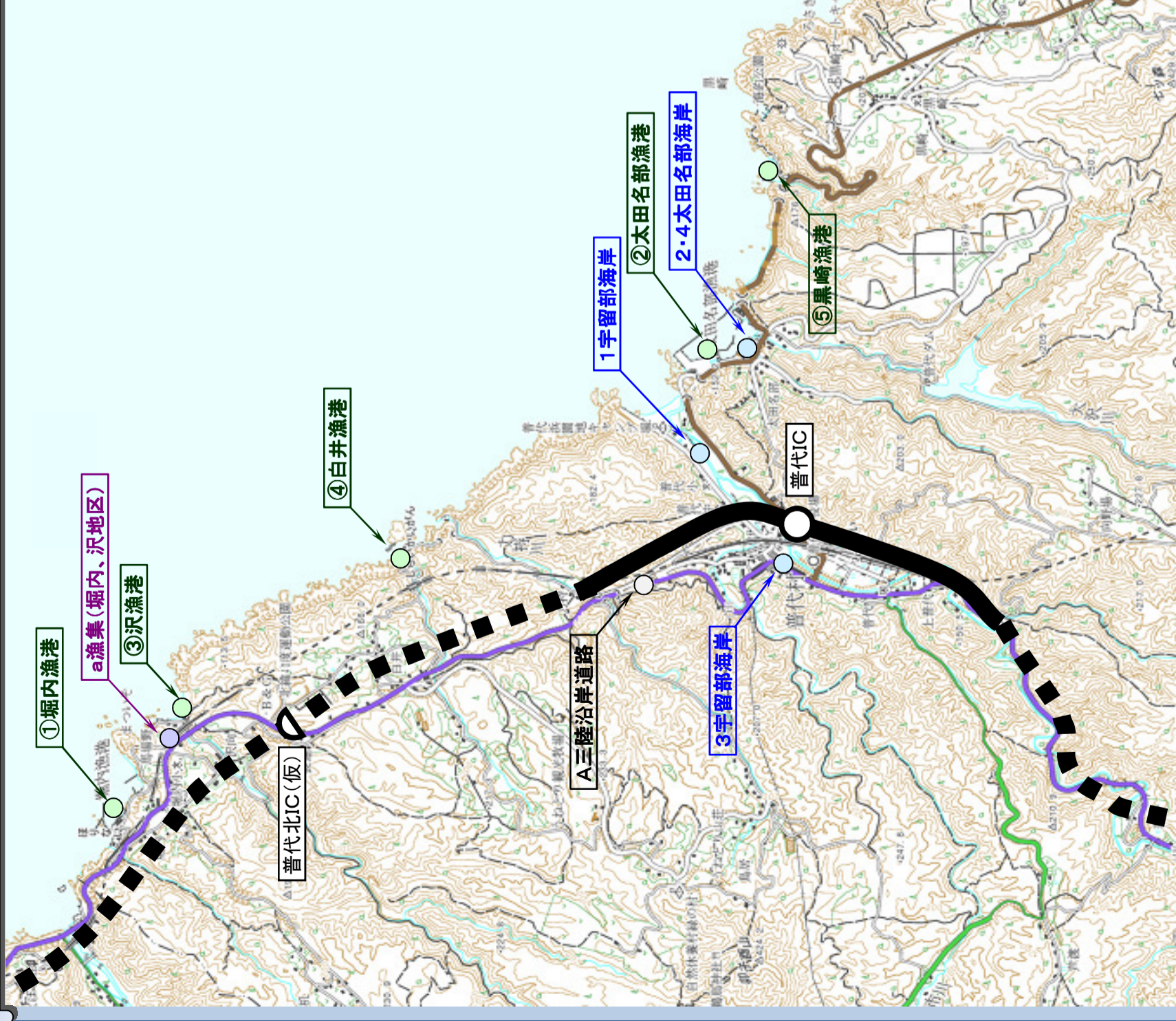
■ 完成箇所 ■ 着工箇所 (工事中) □ 未着工箇所 下段 () : 前回公表時点

社会資本の復旧・復興ロードマップ【普代村】

基準日：平成26年3月31日（平成26年4月24日公表）

あすへの一歩 青い海（水産業）の復興へ

分野区分	細分項目等	事業主体	路線・箇所名等	事業概要	年度別整備スケジュール					
					第1期 (基礎整備期間) H23 H24 H25	第2期 (本格復興期間) H26 H27	第3期 (更なる展開への連結期間) H28 H29 H30			
海岸保全 施設	一般海岸	県	1 宇留部海岸	(災害復旧) 水門設備1式 他	■H25.10完成					
			2 太田名部海岸	(災害復旧) 防潮堤L=0.1km 他	■H24.10完成					
			3 宇留部海岸	(県単・治水事業) 陸間N=1基	■H25.10完成					
			4 太田名部海岸	(海岸危機) 陸間等遠隔操作化 N=2基	用地設計等	工事				
復興道路 等	復興道路	国	A 三陸沿岸道路	野田久慈道路 (普代～久慈)		★測量、設計、用地買収等を行い、順次工事に着手 ◆H25.6.27起工式				
			尾肝要普代道路 (尾肝要～普代)		★測量、設計、用地買収等を行い、順次工事に着手 ◆H25.11.19起工式					
復興 まちづくり	漁業集落防災 機能強化	村	a 堀内、沢地区	避難路	用地設計等	★工事				
			① 堀内漁港	(漁港災害) 防波堤N=1式 他	■H25.10完成					
漁港	漁港	県	② 太田名部漁港	(漁港災害) 防波堤L=285m、 岸壁L=36m 他	■H25.10完成					
			③ 沢漁港	(漁港災害) 防波堤L=77m 他	■H25.7完成					
			④ 白井漁港	(漁港災害) 防波堤L=89m、 岸壁L=7m 他	■H24.6完成					
			⑤ 黒崎漁港	(漁港災害) 泊地N=1式	■H23.9完成					



参考

震災からの復興 普代村



普代道路 開通式
(H25.10.13 普代村)



太田名部漁港内の水産物加工処理施設