

# 【工事名】一級河川岩崎川筋上矢次地区河川改修（その9）工事

【施工箇所】紫波郡矢巾町上矢次 地内

## 【工事概要】

施工延長251.2m

河川用ブロック積工(上載荷重無・空積)1,602m<sup>2</sup>

河川用ブロック積工(上載荷重有・練積)814m<sup>2</sup>

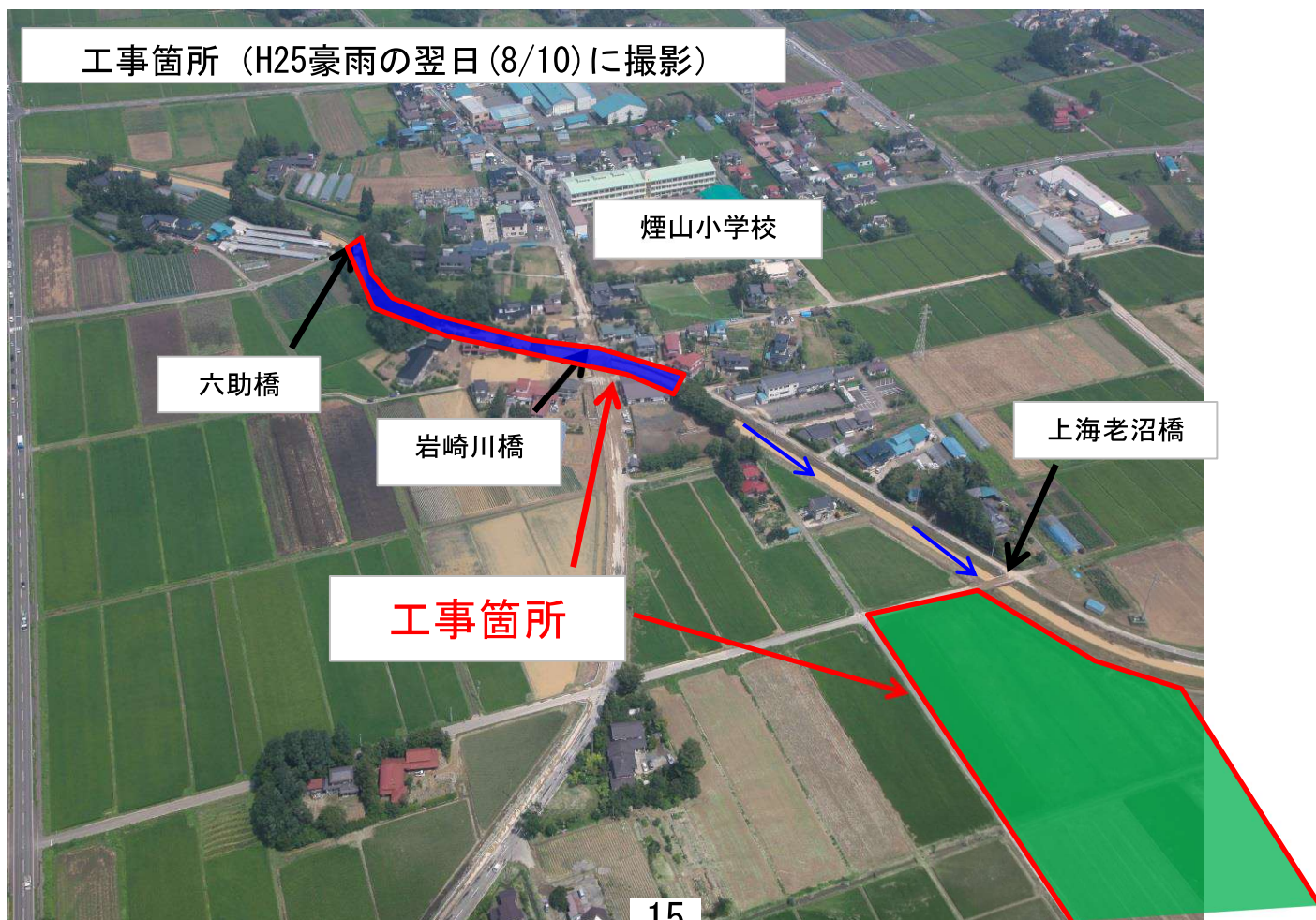
河川用ブロック積工(上載荷重無・練積)40m<sup>2</sup>

用水路工(用水施設逆サイホン)23m

周囲堤盛土(上流側河川公園)4,300m<sup>3</sup>

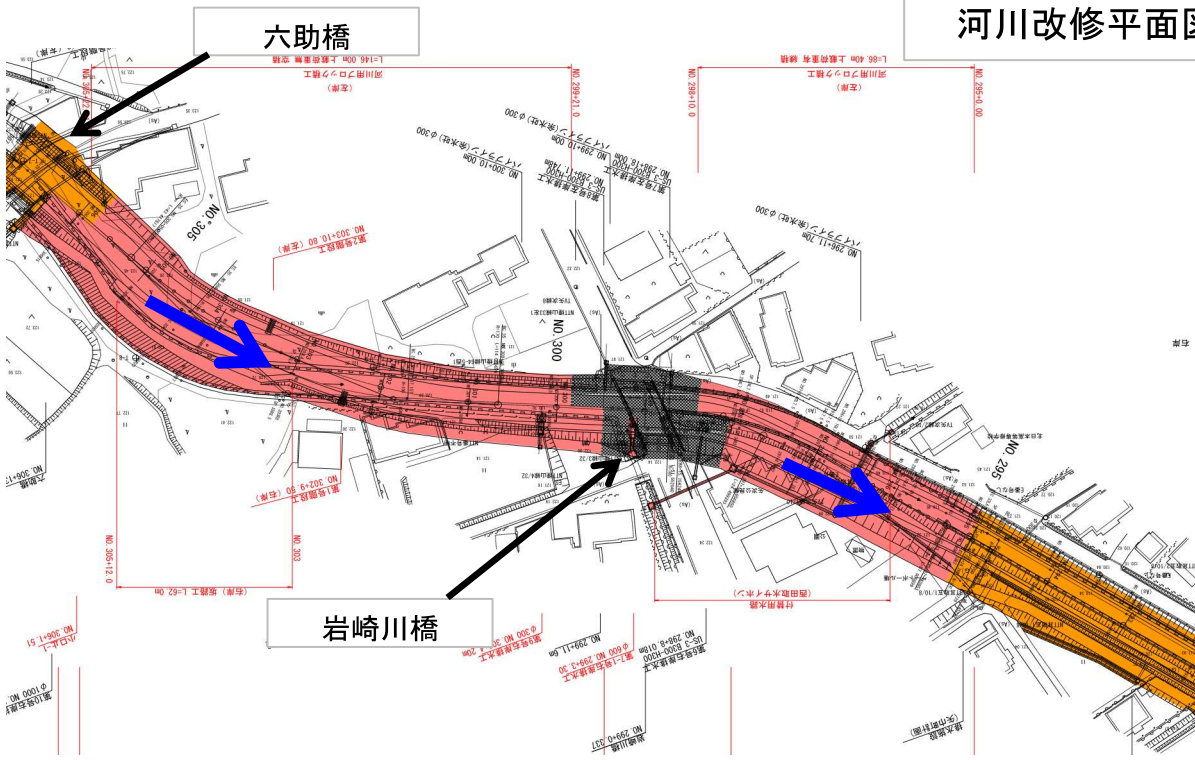


「この地図の作成に当たっては、国土地理院長の承認を得て、同院発行の2万5千分の1地形図を使用した。(承認番号 平28情使、第307-GISMAP37585号)」

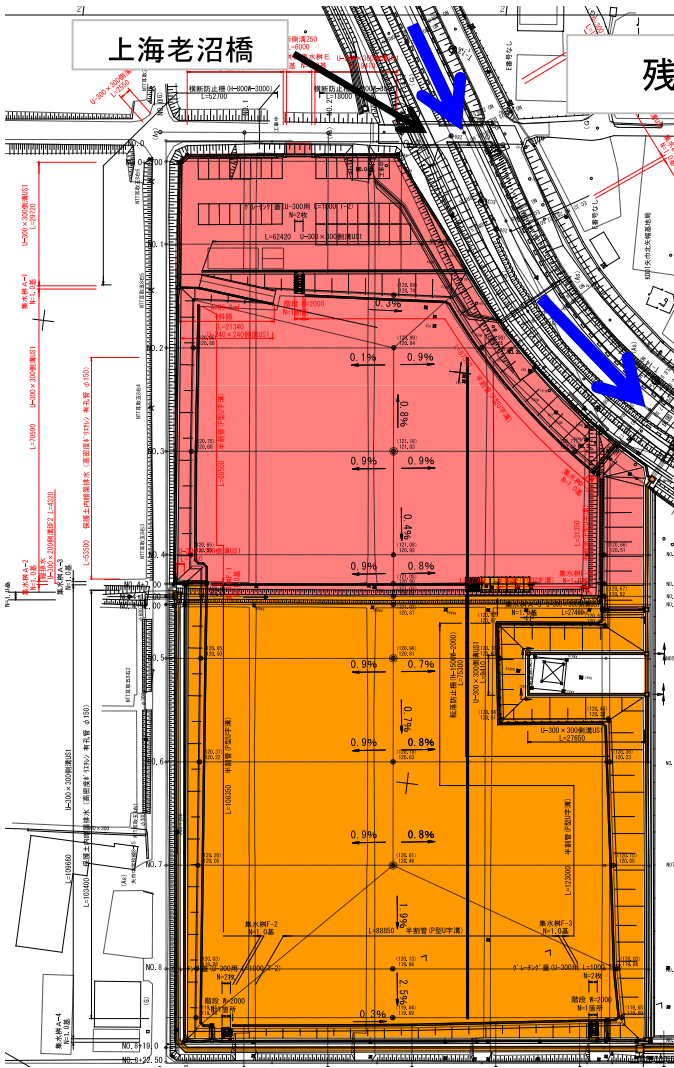




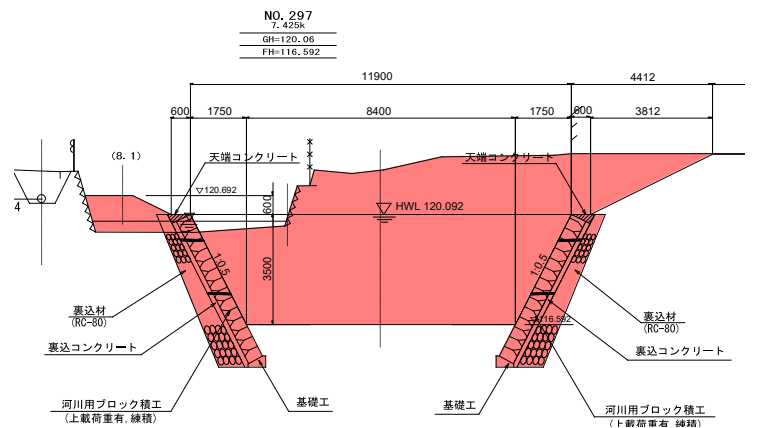
河川改修平面図



残土盛土平面図(上流側河川公園)



河川改修標準断面図



残土盛土標準断面図

