

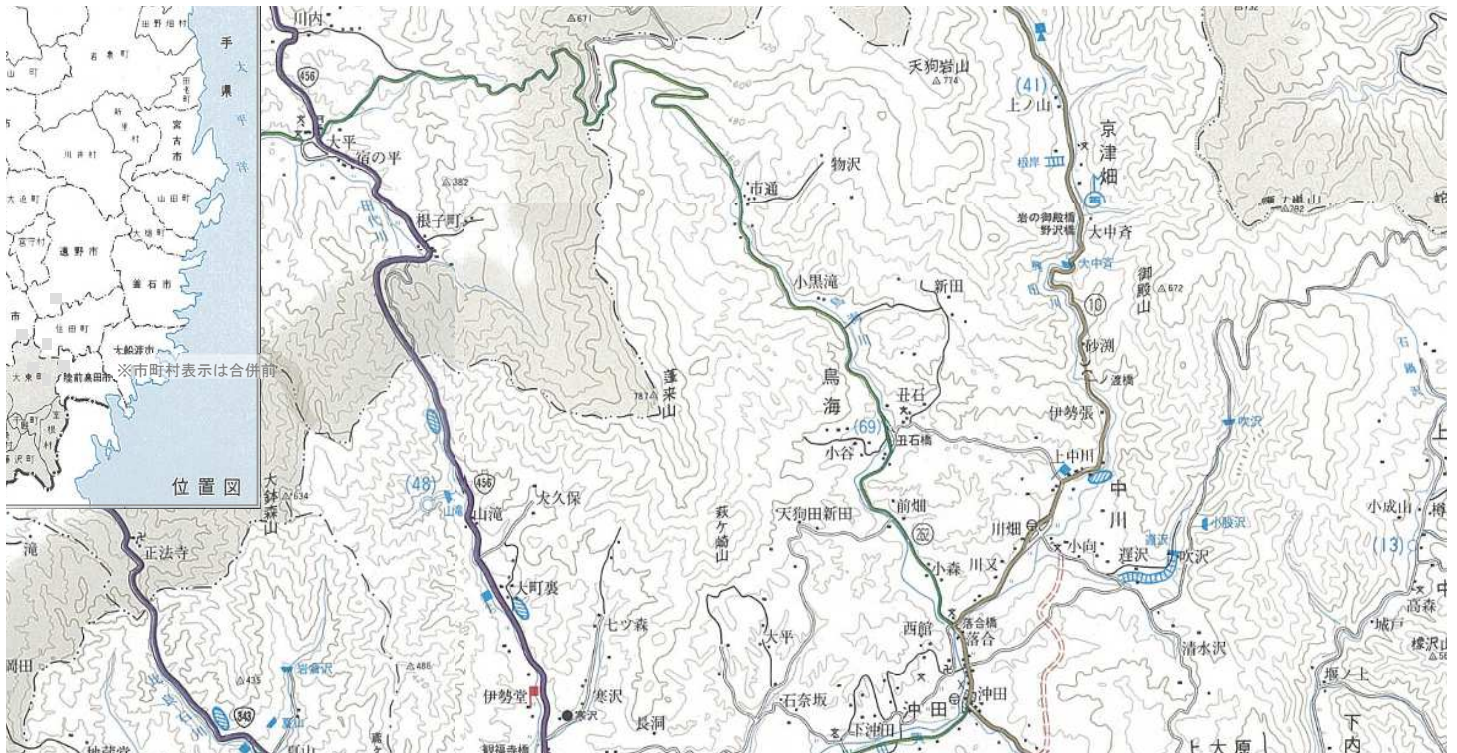
# 令和5年度 主要事業概要



治水施設整備事業 一級河川砂鉄川筋松川地区磐井沢樋門改修工事（令和4年度完成）

県南広域振興局土木部  
千厩土木センター





**①道路環境改善事業（道の駅）一般国道343号**



**②道路環境改善事業（橋梁架替）一般県道原線**



**①広域河川改修事業 一級河川千厩川 宮敷**



凡例



# 一級河川千厩川(中流)宮敷地内 【広域河川改修事業】

①

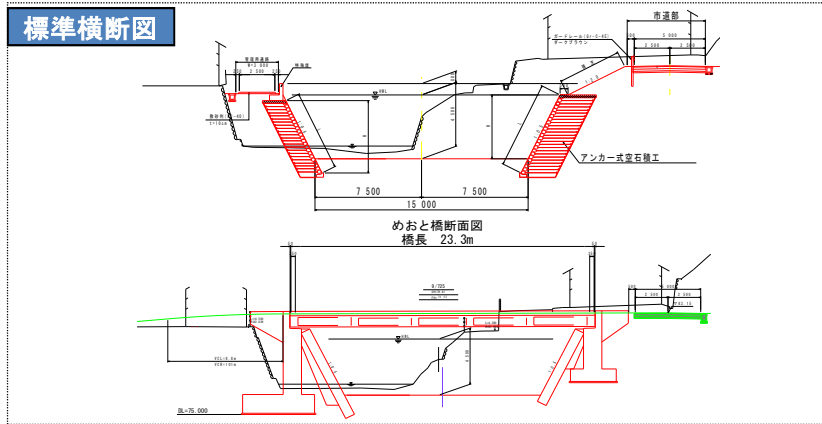
## ★ 事業目的

一級河川千厩川中流域の河川改修は、一関市千厩町の中心市街地である千厩橋から駒場川合流点付近までの約2.1kmを整備する計画であり、千厩橋から白山橋までの約1.2km区間について昭和43年度に事業着手し、平成22年度に概成しています。平成23年度からは、白山橋から駒場川合流点付近までの宮敷地区(約0.9km)を施工しております。

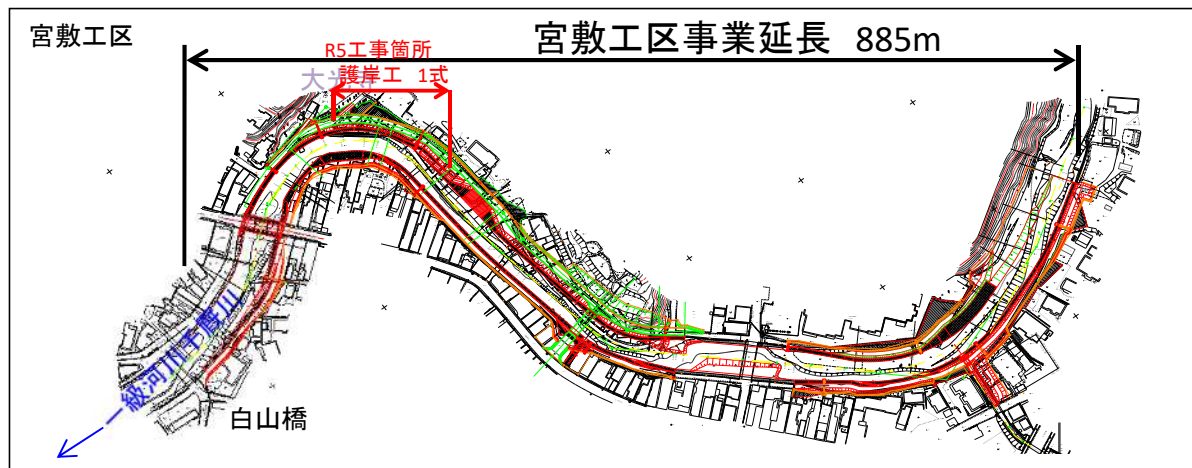
宮敷工区の整備区間については、治水効果を早期に発現させるため、平成14年台風6号による洪水と同等規模の流量を安全に流下させることとし、地域住民の理解を得ながら事業を推進します。

## ★ 計画概要

全体計画	令和5年度
全体事業費: C=4,160.1百万円 事業期間: S43~R7 事業内容: 事業延長 L=2,130m 築堤 L=4,656m、掘削 V=168,600m <sup>3</sup> 、 護岸 A=27,000m <sup>2</sup>	C=261百万円(R5当初)+(R4繰越(補正)) 護岸 100m(補正と同時施工) 井戸調査 1式、付替道路工 1式



## 計画図



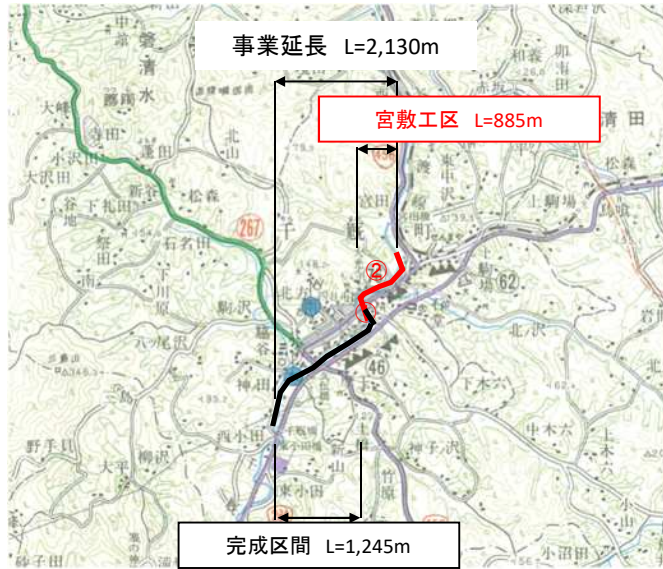
① 洪水状況(四日市橋上流)



② 洪水状況(宮敷橋下流)

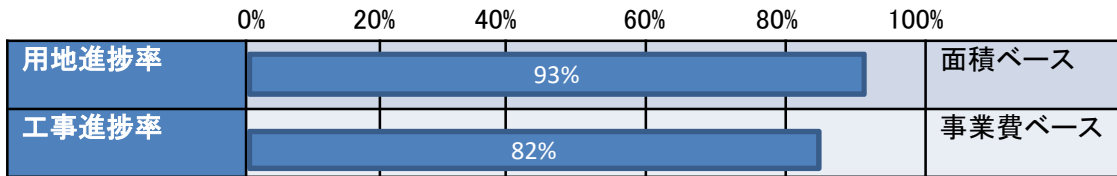


☆ 写真撮影位置図



事業の進捗状況

☆ 進捗率




※R5年3月末現在

☆ 進捗状況

令和7年度の事業完成を目指し、地元の協力を得ながら用地取得及び補償業務を優先的に行い、令和元年度にめおと橋が完成しました。引き続き護岸工及び付替え道路工を実施し、事業進捗を図ります。

また、令和3年度についてはめおと橋に接続する市道の一部付替と護岸工を施工し、暫定的ではありますが事業整備効果の発現を目指し事業を推進しております。

令和3年度末の様子



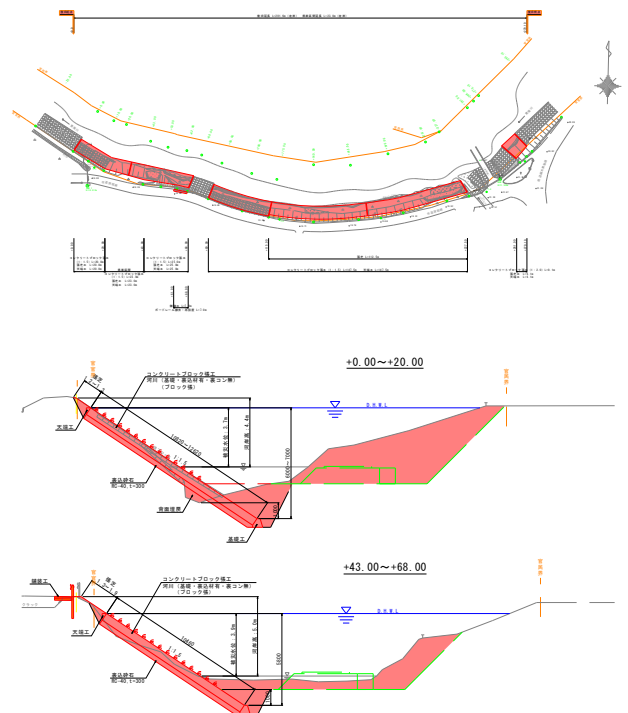
☆ 事業の目的

本工事は令和4年7月7日～7月21日かけての豪雨で被災した黄海川の護岸をコンクリートブロックにて復旧する工事です。工事は通年施工ですすでに着手しており、近年多発する豪雨に備え一日も早い復旧を目的としています。

☆ 事業概要

施工場所 一関市藤沢町黄海字深堀地内

施工延長	224 m
コンクリートブロック張	2486 m <sup>2</sup>
小口止	32 m <sup>3</sup>
張芝	240 m <sup>2</sup>



被災写真





## 道の駅整備 【道路環境改善事業】

①

- ・ 「道の駅」整備
- ・ 当該地区は、国道343号のバイパスが整備され「道の駅高田松原」と「道の駅みずさわ」の間点に当たります。この地区には現在観光バス等の大型車が休憩できる施設は無く「道の駅」を整備すれば、トイレ・休憩施設の利用や道路情報等の提供による道路利用者への安全で快適な道路交通環境の提供が可能になります。また、観光情報の発信によって、県が推進する岩手ならではの観光資源を組み合わせた広域周遊滞在型観光の推進にも寄与できます。県は一関市と一体となって、地域振興施設・道路休憩施設（道の駅）の整備を行っています。

### ☆施設概要

場所	一関市大東町渋民字西風地内		
事業期間	令和4年～令和6年		
整備方式	県市一体方式		
建築型の別	分棟型		
全体施設概要	敷地面積	約9,940m <sup>2</sup>	
建築面積	地域振興施設等	約 870m <sup>2</sup>	
	トイレ・休憩施設	約 240m <sup>2</sup>	
駐車台数	小型車 62台	大型車	8台
	二輪車 4台	身障者用	2台

### 耐震性

震度6 耐震安全性分類 構造体Ⅲ類

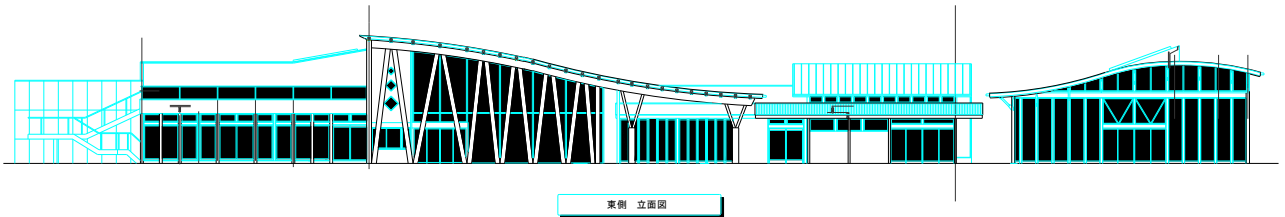
### 防災機能

- ・非常用発電設備 軽油 72時間稼働
- ・太陽光発電設備 10Kw発電
- ・受水槽(貯水槽) SUS製 容量 4.5m<sup>3</sup>
- ・災害用トイレ マンホール設置型
- ・防災倉庫 防災備品収納倉庫
- ・備蓄倉庫 災害時の食糧備蓄倉庫
- ・災害用支援スペース 広さ2,500m<sup>2</sup>以上の駐車場
- ・通信設備 公衆電話・衛星電話

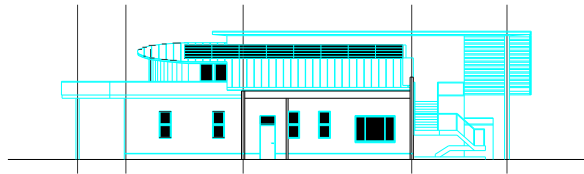
# 完成図



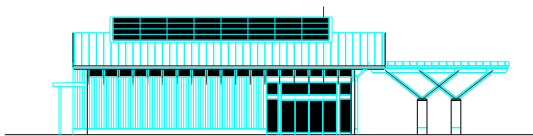
道の駅



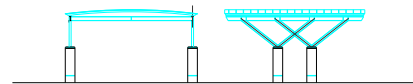
東側 立面図



南側 立面図



南側 立面図



身障者用駐車スペース 立面図

# 一般県道折壁大原線道路環境 改善事業(橋梁架替え)

②

## 事業の目的

令和2年度橋梁定期点検結果において、床版主桁が健全性Ⅱ判定、下部橋台及び千覆が健全性Ⅲとなったことから橋梁の架替を目的としています。さらに現在の道路線形はカーブが連続し走行性にも欠けていることから道路線形も含め改良を行っています。

## ☆事業概要

場所 一関市室根町折壁字滝の沢地内

橋長 3.7m

プレキャストボックスカルバート 1基

コンクリートブロック積 108m<sup>2</sup>

