

策定の趣旨

◆ 被災者の今後の生活設計・再建等に資するよう、身近な社会資本の整備に関する情報を定期的に提供

被災者や被災地の事業者が、今後の生活再建・産業再生等を具体的に検討するためには、県民生活に身近な**社会資本の復旧・復興の工程についての情報が不可欠**です。

このため、県では、現時点における県民生活に身近な**社会資本(主要8分野)の復旧・復興の見通しについて情報提供を行う**ものです。

なお、記載している箇所名や工程等については、今後、様々な要因により**変更等が必要になる可能性がある**ことから、定期的に**最新のデータに更新しながら、情報を提供**していきます。

ロードマップの構成

◆ 社会資本の主要8分野について策定

- ①海岸、②まちづくり、③復興道路、④災害公営住宅、⑤漁港、⑥港湾、⑦医療、⑧教育

← 今回追加

◆ 下記の2種類の表で構成

1 総括表

- ① 各分野の年度別の整備スケジュール(概ねの整備目標)
- ② 市町村別の事業計画掲載箇所数等の一覧 を記載

2 市町村別工程表

※市町村ごとに、すべての分野を一括して記載

- ① 各事業箇所の市町村内位置図
- ② 整備目標及び年度別整備スケジュール等 を記載
(工事の着手と完了を記号で表示) ← 今回追加

ロードマップの変更要因

◆ 想定される変更要因は、下記に掲げるとおり。そのため、定期的に最新の情報に更新(年4回程度)

1 工程上の要因

- ① 用地取得時における土地所有者調査・関係者調整の長期化
- ② 施工時における漁業や環境配慮等のための工程調整 等

2 事業計画上の要因

- ① まちづくり計画に対する合意形成や復興交付金事業計画等の熟度
- ② 国や市町村、その他関係機関の関連計画との調整 等

社会資本の復旧・復興ロードマップは、県のホームページで公表。

1 総括表

社会資本の復旧・復興ロードマップ【総括表】 (9月27日公表)

【問い合わせ先】
岩手県復興局 (019-629-6935)

1 年度別の整備スケジュール (沿岸12市町村の工程を総合)										2 市町村別 事業計画掲載箇所数等一覧											
分野	事業	H22			H23			H24			市町村	事業	H22		H23		H24		備考		
		着手	完了	箇所数	着手	完了	箇所数	着手	完了	箇所数			箇所数	箇所数	箇所数						
復興道路	復興道路(仮設)	0	0	0	0	0	0	0	0	0	0	0	0	0	0	0	0	0	0	0	
	復興道路(仮設)	0	0	0	0	0	0	0	0	0	0	0	0	0	0	0	0	0	0	0	
	復興道路(仮設)	0	0	0	0	0	0	0	0	0	0	0	0	0	0	0	0	0	0	0	
	復興道路(仮設)	0	0	0	0	0	0	0	0	0	0	0	0	0	0	0	0	0	0	0	
	復興道路(仮設)	0	0	0	0	0	0	0	0	0	0	0	0	0	0	0	0	0	0	0	
	復興道路(仮設)	0	0	0	0	0	0	0	0	0	0	0	0	0	0	0	0	0	0	0	0
	復興道路(仮設)	0	0	0	0	0	0	0	0	0	0	0	0	0	0	0	0	0	0	0	0
	復興道路(仮設)	0	0	0	0	0	0	0	0	0	0	0	0	0	0	0	0	0	0	0	0
	復興道路(仮設)	0	0	0	0	0	0	0	0	0	0	0	0	0	0	0	0	0	0	0	0
	復興道路(仮設)	0	0	0	0	0	0	0	0	0	0	0	0	0	0	0	0	0	0	0	0
	復興道路(仮設)	0	0	0	0	0	0	0	0	0	0	0	0	0	0	0	0	0	0	0	0
	復興道路(仮設)	0	0	0	0	0	0	0	0	0	0	0	0	0	0	0	0	0	0	0	0

2 市町村別工程表

社会資本の復旧・復興ロードマップ【野田村】 (9月27日公表)

定年・定めてあるおらづくり

分野	事業	H22	H23	H24
復興道路	復興道路(仮設)	0	0	0
	復興道路(仮設)	0	0	0
	復興道路(仮設)	0	0	0
	復興道路(仮設)	0	0	0
	復興道路(仮設)	0	0	0
	復興道路(仮設)	0	0	0
	復興道路(仮設)	0	0	0
	復興道路(仮設)	0	0	0
	復興道路(仮設)	0	0	0
	復興道路(仮設)	0	0	0
	復興道路(仮設)	0	0	0
	復興道路(仮設)	0	0	0

社会資本の復旧・復興ロードマップ【総括表】

(9月27日公表)

【問い合わせ先】
岩手県復興局 (019-629-6935)

1 年度別の整備スケジュール（沿岸12市町村の工程を統合）

分野	概要	年度別整備スケジュール							
		第1期(基盤復興期間)		第2期(本格復興期間)			第3期(更なる展開への連続期間)		
		H23	H24	H25	H26	H27	H28	H29	H30
一般海岸・ 港湾海岸・ 農地海岸・ 漁港海岸	<ul style="list-style-type: none"> 46海岸で堤防・水門等の復旧・整備を実施 20河川で堤防・水門等の復旧・整備を実施 16海岸で防潮堤・防災林等の復旧・整備を実施 54海岸(県25海岸、市町村29海岸)で防潮堤等の復旧・整備を実施 	応急対策 施工準備(堤防設計等)	施工準備(堤防設計等)	防波堤、水門等の復旧・整備工事 (逐次完了し、全ての区間について概ね5年での完了を目指す。)					
復興まちづくり	<ul style="list-style-type: none"> 19地区で土地区画整理事業を実施 6地区で防災集団移転事業を実施 9地区で津波復興拠点整備事業を実施 32地区で漁業集落防災機能強化事業を実施 	事業準備・住民合意(復興計画策定等)	事業計画手続き等(都市計画決定等)	調査・設計・工事等(逐次完了し、概ね5年での完了を目指す)	工事進捗にあわせ順次住宅建設				
復興道路	3路線の29区間(箇所)で復興道路を整備	(新規着手) 事業準備	測量、設計、用地買収等を行い、順次工事に着手(逐次供用開始)	用地・工事の推進(H30年度までに5箇所を供用予定) (逐次供用開始)					
復興支線道路	4路線の6区間(箇所)で復興支線道路を整備	(新規着手) 施工準備(設計・用地等)	測量、設計、用地買収等を行い、順次工事に着手(H30年度までに2箇所を供用予定) (逐次供用開始)	用地・工事の推進(H28年度までに4箇所を供用予定) (逐次供用開始)					
復興関連道路	15路線の16区間(箇所)で復興関連道路を整備	(新規着手) 施工準備(設計・用地等)	測量、設計、用地買収等を行い、順次工事に着手(H29年度までに1箇所を供用予定)	(事業中) 用地・工事の推進(H28年度までに15箇所を供用予定) (逐次供用開始)					
災害公営住宅	県及び市町村の全体で約5,600戸の災害公営住宅を整備	(県) 用地 設計 工事(逐次完成し、H26年度までに3,231戸の整備完了を目指す。)	(市町村) 用地 設計 工事(逐次完成し、H27年度までに2,369戸の整備完了を目指す。)						
漁港	108漁港(県31漁港、市町村77漁港)で防波堤、岸壁の復旧・整備を実施	応急対策 施工準備(堤防設計等)	防波堤、岸壁等の復旧・整備工事 (逐次完了し、全ての区間についてH27年度までの完了を目指す。)						
港湾	6港湾(重要港湾4港湾、地方港湾2港湾)で防波堤、岸壁、物揚場などの復旧・整備を実施	(国) 施工準備	防波堤、岸壁等の復旧・整備工事 (逐次完了し、全ての港湾についてH26年度までの完了を目指す。)	(宮古港についてH29年度までの完了を目指す。)					
医療	県立病院3箇所、市町村立医療診療所2箇所の整備を実施	(県) (市町村)	建設場所の選定 [整備スケジュールは建設場所選定後に策定]	用地・設計・工事					
教育	県立高等学校1箇所、市町村立小中学校17箇所の整備を実施	事業準備 住民合意	用地取得・設計・造成工事	設計、校舎・体育館等建設 (逐次完了し、概ねH27年度までの完了を目指す。)					

2 市町村別 事業計画掲載箇所数等一覧

市町村名	事業主体	海岸保全施設				復興まちづくり				復興道路等			災害公営住宅	漁港	港湾	医療	教育			
		一般海岸 河川・海岸数	農地海岸 林野海岸 海岸数	漁港海岸 海岸数	土地区画 整理 地区数	防災集団 移転 地区数	津波復興 拠点 地区数	漁業集落 防災 地区数	復興道路 路線数	復興支線道路 区間・箇所数	復興関連道路 路線数	復興支線道路 区間・箇所数						復興関連道路 路線数	復興支線道路 区間・箇所数	
洋野町	県 町	6 -	0 -	1 0	- 0	- 0	- 0	- 0	1 1	三陸沿岸 道路	- (国)1	0 -	0 -	0 -	0 -	0 4	1 8	2 -	- -	
久慈市	県 市	5 -	0 -	1 2	- 0	- 0	- 0	- 0	4 4	三陸沿岸 道路	- (国)2	1 -	1 -	2 -	2 -	0 14	1 9	4 (国)1	- -	
野田村	県 村	6 -	2 -	0 0	- 1	- 2	- 0	- 0	2 2	三陸沿岸 道路	- (国)1	0 -	0 -	1 -	1 -	30 90	1 2	- -	- -	
普代村	県 村	4 -	0 -	0 0	- 0	- 0	- 0	- 0	1 1	三陸沿岸 道路	- (国)3	0 -	0 -	0 -	0 0	0 0	2 3	- -	- -	
田野畑村	県 村	2 -	0 -	1 1	- 0	- 0	- 0	- 0	2 2	三陸沿岸 道路	- (国)3	0 -	0 -	1 -	2 0	0 112	1 3	- -	- -	
岩泉町	県 町	2 -	0 -	1 2	- 0	- 0	- 0	- 0	1 1	三陸沿岸 道路	- (国)1	1 -	2 -	0 -	0 53	0 53	1 2	- -	2 2	
宮古市	県 市	14 -	2 -	2 3	- 4	- 9	- 2	- 9	- 9	三陸沿岸 道路、宮古重 岡橋新道路	1 (国)7	1 -	2 -	3 -	3 -	378 352	3 15	7 (国)1	- 1	
山田町	県 町	4 -	3 -	4 1	- 2	- 4	- 1	- 2	- 2	三陸沿岸 道路	- (国)2	0 -	0 -	1 -	1 -	492 246	4 2	- -	1 1	
大槌町	県 町	2 -	1 -	2 0	- 4	- 6	- 1	- 2	- 2	三陸沿岸 道路	- (国)1	0 -	0 -	1 -	1 -	500 480	2 0	- -	1 2	
釜石市	県 市	6 -	3 -	5 7	- 5	- 12	- 2	- 7	- 7	三陸沿岸 道路、東北 新自動車 釜石秋田線	- (国)3	1 -	1 -	3 -	3 -	571 478	6 9	1 (国)1	- 4	
大船渡市	県 市	7 -	3 -	5 8	- 1	- 22	- 1	- 1	- 1	三陸沿岸 道路	- (国)2	0 -	0 -	1 -	1 -	560 240	6 16	6 (国)1	- 3	
陸前高田市	県 市	8 -	2 -	3 6	- 2	- 6	- 2	- 0	- 0	三陸沿岸 道路	- (国)2	0 -	0 -	2 -	2 -	700 300	3 9	- -	1 3	
全体	県 市町村 計	66 0 66	16 0 16	25 29 54	0 19 19	0 61 61	0 9 9	0 32 32	0 0 0	3路線	1 (国)28	4 -	6 -	15 -	16 -	3231 2369	31 77	21 (国)4	3 2	1 17

社会資本の復旧・復興ロードマップの見方 (9月27日公表)

事業箇所位置図(久慈市の例)

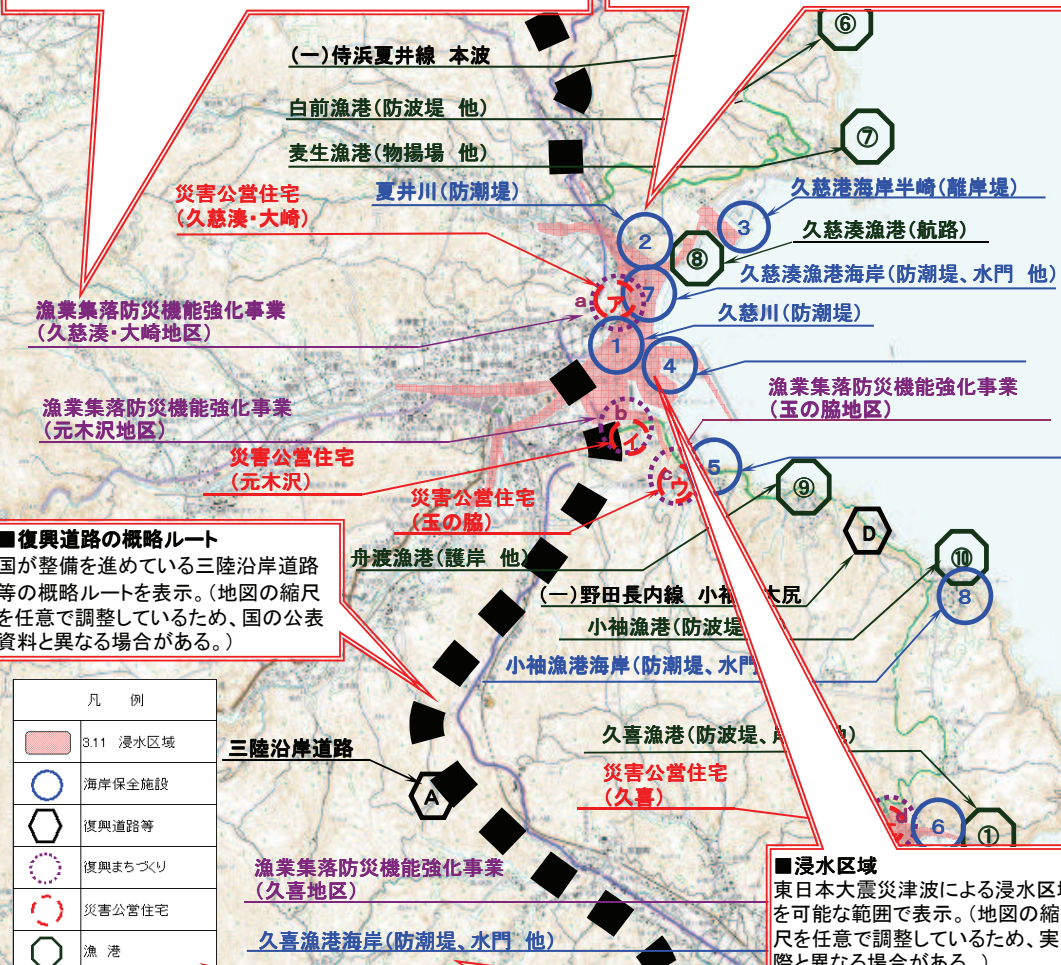
新たな視点による 新たなまちづくり

■事業名・箇所名等

- ・海岸保全施設と漁港は、海岸・漁港名と主な工種を記載。
- ・復興道路等は、路線名及び箇所・区間名を記載。
- ・復興まちづくりは、事業名及び箇所・地区名を記載。
- ・災害公営住宅は、事業名及び団地名を記載

■事業の計画位置等

- ・各事業の計画・検討区域や実施区域の、位置や範囲を図形記号(凡例参照)で表示。
- ・図形記号の中の数字等は、工程表の「路線・箇所名等」欄の数値等と一致する。



■凡例
工程表に記載した各事業を図形記号で表示。

■地形図
様式のサイズに合わせて、地形図の縮尺を任意で調整しているため、実際の距離等とは一致しない。

■復興の目標、目指す姿
市町村の復興計画等で位置付けられた復興の目標や目指す姿等を記載。

工程表(宮古市の例から抜粋表示)

■分野区分

県民生活に身近な主要8分野を記載。

■海岸保全施設の細分項目

- ・港湾海岸は、港湾区域に隣接するなど、港湾管理者が管理する海岸。
- ・農地海岸は、背後に農地を有する海岸。
- ・林野海岸は、防潮林などの保安林を有する海岸。
- ・漁港海岸は、漁港区域に隣接するなど、漁港管理者が管理する海岸。
- ・一般海岸は、上記以外の海岸のうち、海岸保全区域に指定された海岸。

分野区分	細分項目等	事業主体	路線・箇所名等	工程表
海岸保全施設	1 根待海岸	県	門N=1基	施工準備 → 工事
	一般海岸	県	距離約2km、陸側等N=5基 (海岸危機) 陸側等遠隔操作化N=3基	施工準備 → 工事
	農地海岸	県	15 宮古大沢海岸 (海岸保全施設災害) 防潮堤L=0.1km 水門等N=3基	施工準備 → 工事
	林野海岸	県	16 根待地区 (治山施設災害) 防潮林林帯(地上)L=0.3km	施工準備 → 工事
復興道路等	A 三陸沿岸道路	国	(新規) 山田~宮古南 宮古中央~田老 田老~岩泉 (事業中) 岩泉 宮古道路 宮古~箱石 平津戸・岩井 区界~築川	測量、設計、用地買取りを行い、順次工事に着手 (逐次供用開始)
	B 宮古盛岡横断道路	県	宮古西道路	★用地・工事の推進 (逐次供用開始)
	C 国道340号	小国	(事業中) ★用地・工事の推進 (逐次供用開始)	★用地・工事の推進 (逐次供用開始)
復興まちづくり	D (主) 重茂半島線	県	堀内	(事業中) ★用地・工事の推進 (逐次供用開始)
	E (一) 崎山宮古線	県	鍛ヶ崎	(事業中) 用地・工事の推進 (逐次供用開始)
	津波復興拠点	市		調査、設計等 → 工事
災害公営住宅	直接建設	市	RC造8階 予定戸数: 42戸	用地造成 → 工事
	買取り	市	予定戸数: 140戸	調査、設計等 → 工事
漁港	1 田老漁港	県	(漁港災害) 防波堤L=689m、岸壁L=1,133m 他	施工準備 → 工事
	4 小堀内漁港	市	(漁港災害) 防波堤L=121m、岸壁L=127m 他	施工準備 → 工事
港湾	宮古港	国	竜神崎防波堤 (防波堤整備・直轄災害復旧) 防波堤L=3,800m	★工事(平成29年度完了)
	出崎地区	県	(災害復旧) 出崎防波堤(2)	暫定供用 → 防波堤
医療	医師診療所	市	国保田老診療所	診療所施設整備
教育	小学校	市	1 鶴嶺小学校	協議・調整中 → 住居合意 → 復旧計画

■工事の着手と完了
工事に着手した箇所は★、完了した箇所は☆を表示。
※9月に着手、完了した箇所は表示されていないものがあります。

■終期(二重表示)
終期が平成30年度以降となる場合、二重に表示。

■道路の種類
(主)は主要地方道、(一)は一般県道。

■始期と終期(斜線表示)
地区ごとに始期と終期が異なる場合、斜線で表示。

■災害公営住宅の整備手法
・『直接建設』 直接整備を実施
・『設計・施工一括発注』 設計と施工を一括して発注
・『買取り』 民間事業者が建設した公営住宅を買い取り
・『敷地提案型買取り』 民間事業者が提案した敷地と共に公営住宅を買い取り

■施工準備
工事の実施に必要な調査・設計、協議、用地取得、工事の入札・契約等。

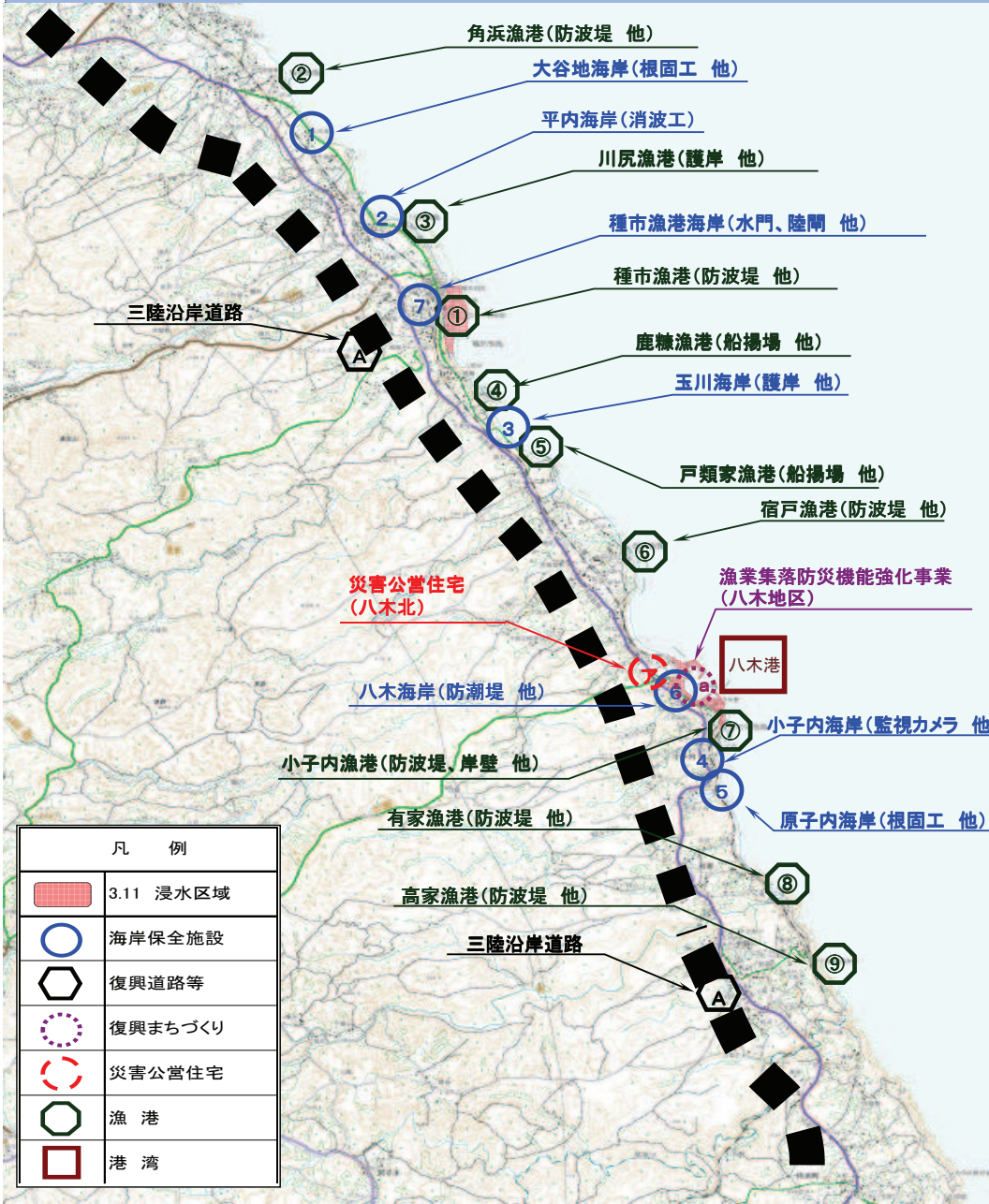
■応急対策
緊急に行った仮工事等。

■実施年度
県の復興基本計画期間を対象に、各事業の段階ごとの工程見通しを記載。(変更の可能性有り。)

社会資本の復旧・復興ロードマップ 【洋野町】 (9月27日公表)

問い合わせ先 【県】県北広域振興局土木部(0194-53-4990)
 同 水産部(0194-53-4985)
 【町】洋野町建設課 (0194-77-2114)

海と高原の絆、未来へ 確かな復興



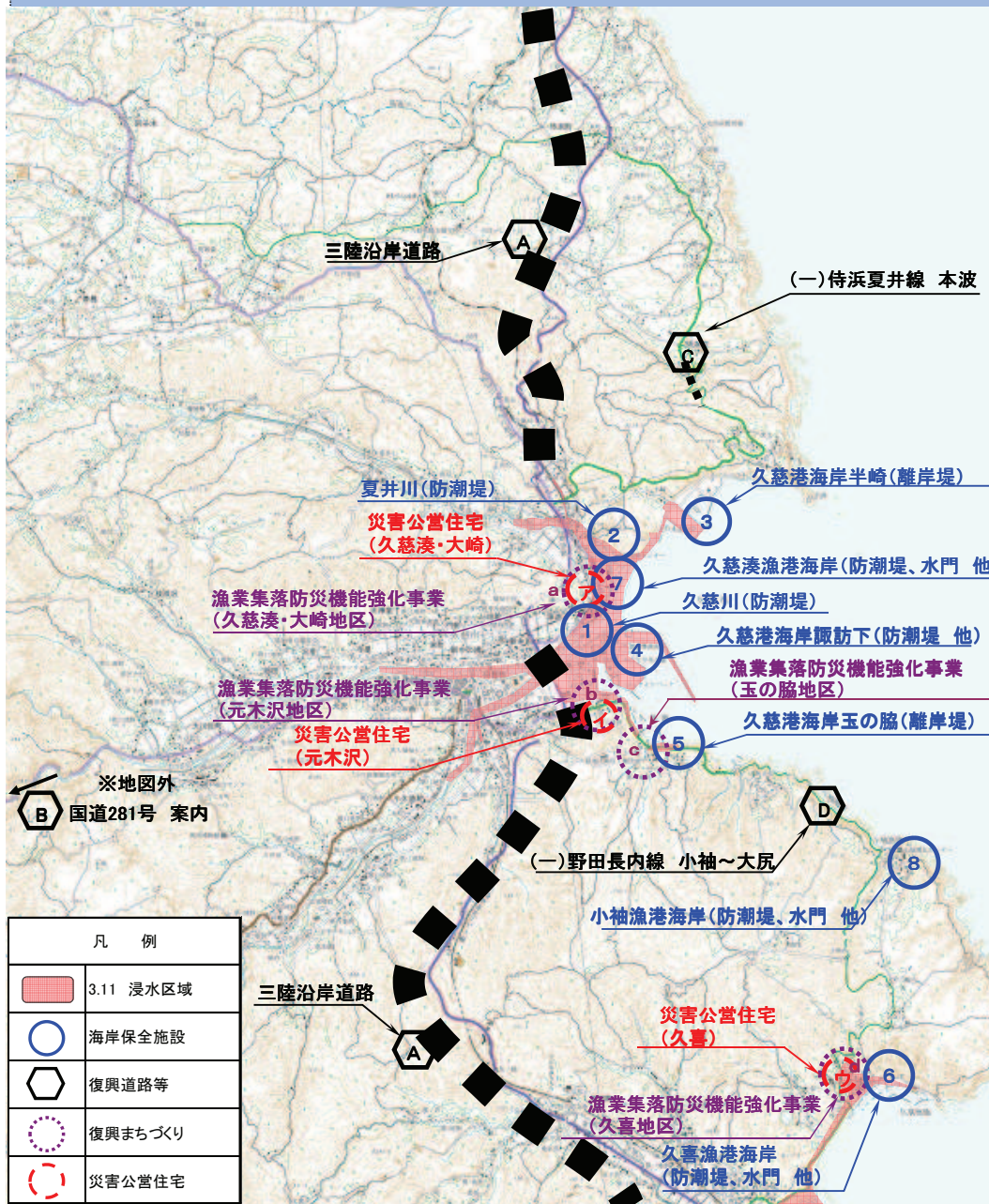
分野区分	細分項目等	事業主体	路線・箇所名等	事業概要	年度別整備スケジュール										
					第1期(基盤復興期間)			第2期(本格復興期間)			第3期(更なる復興への準備期間)				
					H23	H24	H25	H26	H27	H28	H29	H30			
海岸保全施設	一般海岸	県	1 大谷地海岸	(災害復旧) 根固工V=92m ³ 他	施工準備	★工事									
			2 平内海岸	(災害復旧) 消波工L=220m	施工準備	★工事									
			3 玉川海岸	(災害復旧) 護岸L=87m 他	施工準備	★工事									
			4 小子内海岸	(災害復旧) 監視カメラ1台 他	施工準備	★工事									
			5 原子内海岸	(災害復旧) 根固工V=92m ³ 他	施工準備	★工事									
			6 八木海岸	(海岸高潮) 防潮堤L=0.4km、水門等N=3基	施工準備	★工事									
	漁港海岸	7 種市漁港海岸	(災害復旧) 陸間N=1基、水門N=1基 他	★工事											
復興道路等	復興道路	県	A 三陸沿岸道路	待浜～階上	(新規) 事業準備	測量、設計、用地買収を行い、順次工事に着手 (逐次供用開始)									
復興まちづくり	漁業集落防災機能強化	町	a 八木	用地造成他	事業準備	設計、用地等	工事								
災害公営住宅	直接建設	町	ア 八木北	木造平屋 予定戸数:4戸	用地	設計	工事								
漁港	町	県	① 種市漁港	(漁港災害) 防波堤L=106m 他	施工準備	★工事									
			② 角浜漁港	(漁港災害) 防波堤L=10m	施工準備	★工事									
			③ 川尻漁港	(漁港災害) 護岸N=1式 他	施工準備	★工事									
			④ 鹿糠漁港	(漁港災害) 船揚場L=22m 他	施工準備	★工事									
			⑤ 戸類家漁港	(漁港災害) 船揚場N=1式	施工準備	★工事									
			⑥ 宿戸漁港	(漁港災害) 防波堤L=69m、船揚場L=8m 他	施工準備 応急対策	★工事									
			⑦ 小子内漁港	(漁港災害) 防波堤L=101m、岸壁L=14m 他	施工準備 応急対策	★工事									
			⑧ 有家漁港	(漁港災害) 防波堤L=85m 他	施工準備 応急対策	★工事									
			⑨ 高家漁港	(漁港災害) 防波堤L=45m 他	施工準備 応急対策	★工事									
港湾	八木港	県	北港地区	(災害復旧) 防波堤L=162m、4.5m岸壁L=159m、護岸防波(1)(2)L=321.2m 他	暫定供用	★防波堤、★物揚場、★臨港道路	航路、泊地譲渡								
			南港地区	(災害復旧) 第2防波堤L=13m、1号護岸L=57.8m	暫定供用	★防波堤、★護岸	航路、泊地譲渡								

※ 事業の実施箇所や実施内容、整備スケジュールは、今後、変更する可能性があります。
 ※ 定期的にデータを更新します。

社会資本の復旧・復興ロードマップ 【久慈市 1/2】 (9月27日公表)

問い合わせ先【県】県北広域振興局土木部(0194-53-4990)
 同 水産部(0194-53-4985)
 【市】久慈市総務部復興推進課(0194-54-8005)

新たな視点による 新たなまちづくり



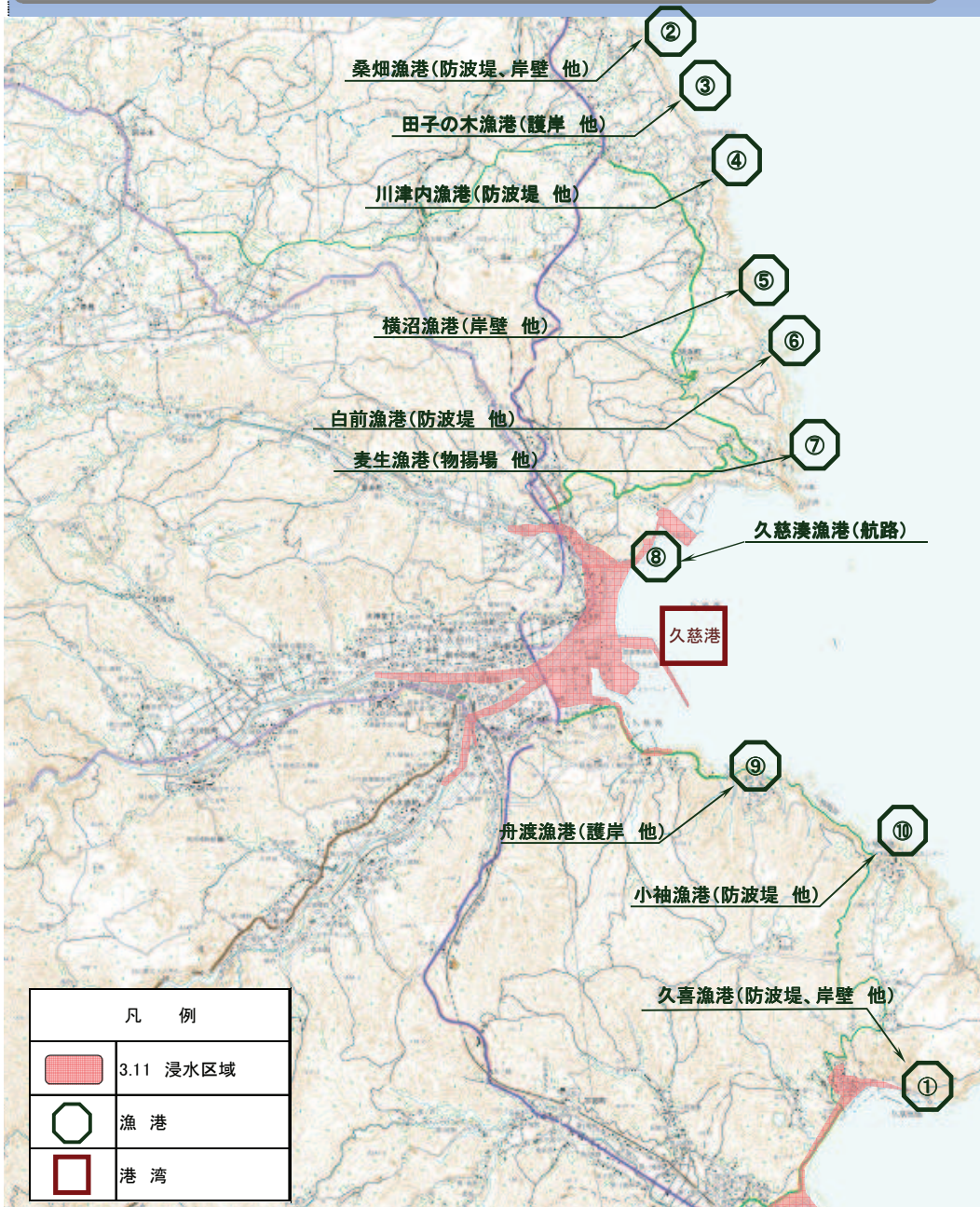
分野区分	細分項目等	事業主体	路線・箇所名等	事業概要	年度別整備スケジュール								
					第1期(基礎復興期間)			第2期(本格復興期間)			第3期(更なる展開への連絡期間)		
					H23	H24	H25	H26	H27	H28	H29	H30	
海岸保全施設	一般海岸	県	1 久慈川	(三陸高潮) 防潮堤L=2.0km	施工準備		工事						
			2 夏井川	(三陸高潮) 防潮堤L=0.8km	施工準備		工事						
	港湾海岸	県	3 久慈港海岸(半崎)	(災害復旧) 離岸堤L=0.2km	施工準備	★工事							
			4 久慈港海岸(諏訪下)	(災害復旧) 防潮堤L=2.6km、陸間N=12基	施工準備		工事						
			5 久慈港海岸(玉の脇)	(災害復旧) 離岸堤L=0.4km	施工準備	★工事							
	漁港海岸	県	6 久喜漁港海岸	(災害復旧) 防潮堤L=0.7km、水門N=2基 他	応急対策	施工準備		工事					
			7 久慈湊漁港海岸	(災害復旧) 防潮堤L=1.3km、水門N=6基	応急対策	施工準備		工事					
			8 小袖漁港海岸	(災害復旧) 防潮堤L=0.2km、水門N=1基 他		施工準備		工事					
復興道路等	国	A 三陸沿岸道路	(新規) 替代~久慈(事業中) 久慈北道路	(新規) 測量、設計、用地買収を行い、順次工事に着手 (逐次供用開始)									
		B 国道281号	案内	(新規) 施工準備	用地買収	用地・工事の推進							
		C (一) 侍浜夏井線	本波	(事業中)	★用地・工事の推進								
復興まちづくり	市	a 久慈湊・大崎	集落道、避難施設、用地造成 他	事業準備	設計・用地等	工事 (集団移転に関してはH25完了予定)							
		b 元木沢	集落道、避難施設、用地造成 他	事業準備	設計・用地等	工事							
		c 玉の脇	集落道、用地造成 他	事業準備	設計・用地等	工事							
災害公営住宅	市	A 久慈湊・大崎	木造 予定戸数:7戸	用地・造成	設計・工事								
		I 元木沢	木造 予定戸数:4戸	用地・造成	設計・工事								
		ウ 久喜	木造 予定戸数:3戸	用地・造成	設計・工事								

※ 事業の実施箇所や実施内容、整備スケジュールは、今後、変更する可能性があります。
 ※ 定期的にデータを更新します。

社会資本の復旧・復興ロードマップ 【久慈市 2/2】 (9月27日公表)

問い合わせ先 【県】県北広域振興局土木部(0194-53-4990)
 同 水産部(0194-53-4985)
 【市】久慈市総務部復興推進課(0194-54-8005)

新たな視点による 新たなまちづくり



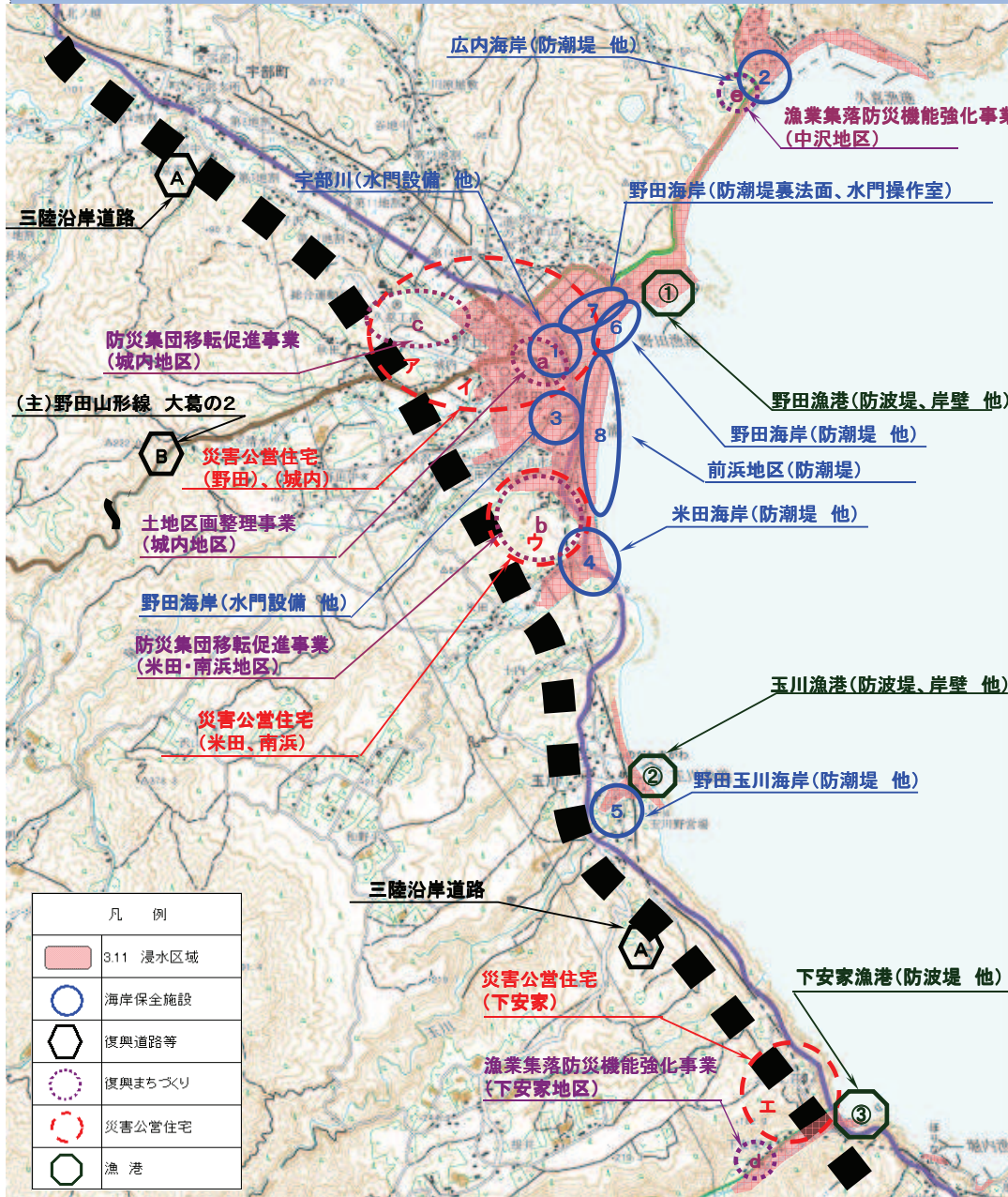
分野区分	細分項目等	事業主体	路線・箇所名等	事業概要	年度別整備スケジュール																																										
					第1期(基盤復興期間)			第2期(本格復興期間)			第3期(更なる展開への連結期間)																																				
					H23	H24	H25	H26	H27	H28	H29	H30																																			
漁港	県	① 久喜漁港	(漁港災害) 防波堤L=162m, 岸壁L=93m 他	施工準備 応急対策	★工事																																										
						② 桑畑漁港	(漁港災害) 用地N=1式 他	施工準備 応急対策	★工事																																						
										③ 田子の木漁港	(漁港災害) 護岸N=1式 他	施工準備 応急対策	★工事																																		
														④ 川津内漁港	(漁港災害) 防波堤L=11m 他	施工準備 応急対策	★工事																														
																		⑤ 横沼漁港	(漁港災害) -3m岸壁N=1式 他	施工準備 応急対策	★工事																										
																						⑥ 白前漁港	(漁港災害) 防波堤L=29m 他	施工準備 応急対策	★工事																						
																										⑦ 麦生漁港	(漁港災害) 物揚場N=1式 他	施工準備 応急対策	★工事																		
																														⑧ 久慈湊漁港	(漁港災害) 航路N=1式	施工準備 応急対策	★工事														
																																		⑨ 舟渡漁港	(漁港災害) 護岸L=64m 他	施工準備 応急対策	★工事										
																																						⑩ 小袖漁港	(漁港災害) 防波堤L=150m 他	施工準備 応急対策	★工事						
港湾	久慈港	国	湾口防波堤	(防波堤整備・直轄災害復旧) 防波堤L=3,800m	★工事(平成40年度完成目標)																																										
						掘込地区	(災害復旧) -4.5m岸壁L=180m, -6.0m岸壁L=497m, -2.0m物揚場L=105m	暫定供用	★防波堤、★岸壁、★物揚場、★臨港道路																																	★工事					
										諏訪下地区	(災害復旧) 諏訪下防波堤L=5.0m, 外防波堤L=293m, -7.5m岸壁L=281.6m, -10.0m岸壁L=23.7m	暫定供用	★防波堤、★岸壁、★臨港道路																														★工事				
														玉の蔵地区	(災害復旧) 外防波堤L=297m, 北防波堤L=152m, 内防波堤L=95m, 物揚場L=51m	暫定供用	★防波堤、★物揚場、★臨港道路																											★工事			
										半崎地区	(災害復旧) 半崎防波堤L=23m, 波除堤L=40m, -4.0m物揚場L=69m, 船揚場L=48m	暫定供用	★防波堤、★物揚場、★臨港道路					★工事																													

※ 事業の実施箇所や実施内容、整備スケジュールは、今後、変更する可能性があります。
 ※ 定期的にデータを更新します。

社会資本の復旧・復興ロードマップ 【野田村】 (9月27日公表)

安全・安心で活力あるむらづくり

問い合わせ先【県】東北広域振興局(0194-53-[以下のとおり])
土木部(4990)、林務部(4984)、水産部(4985)
農政部農村整備室(4988)、
【村】野田村復興むらづくり推進課(0194-78-2915)



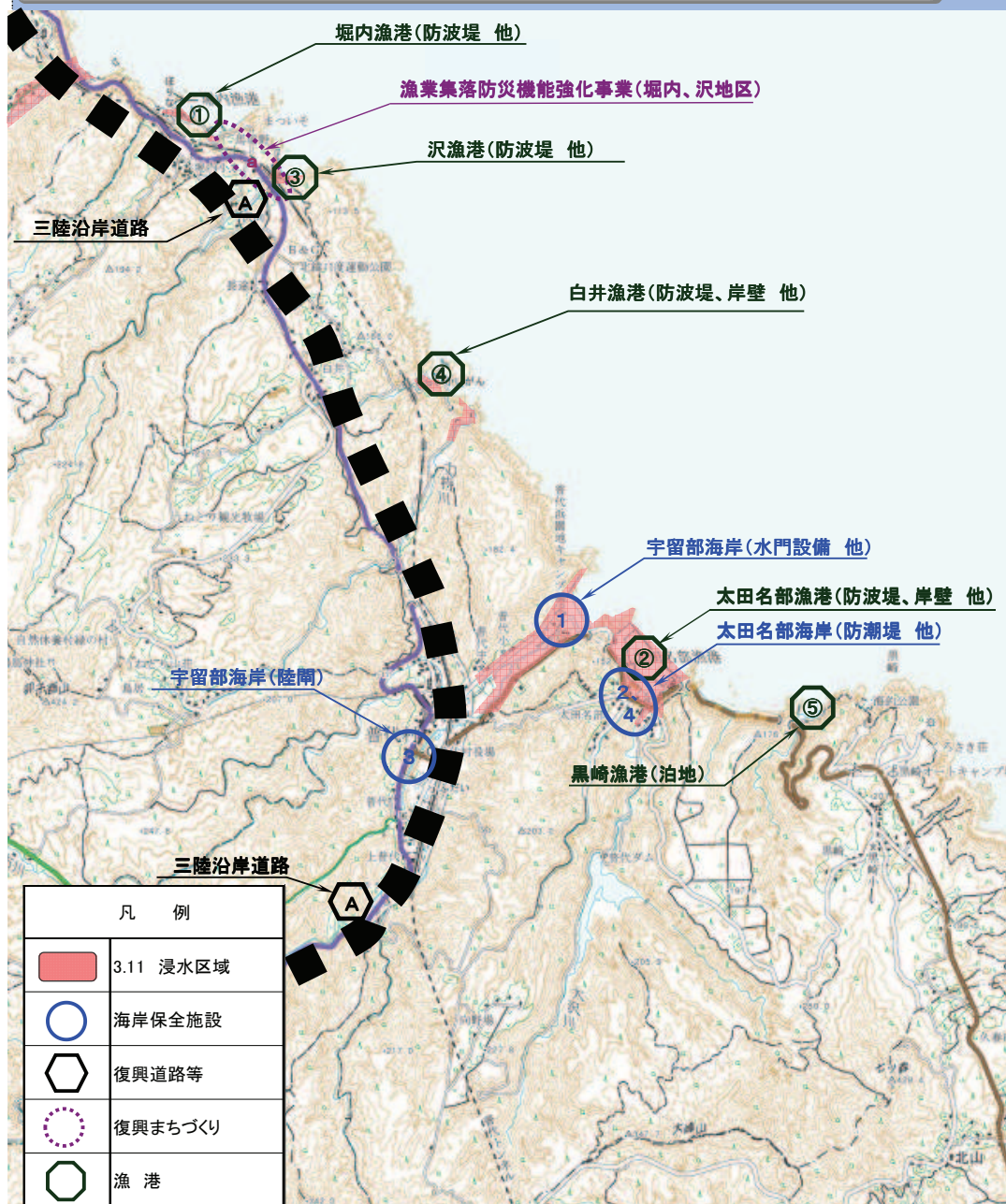
分野区分	細分項目等	事業主体	路線・箇所名等	事業概要	年度別整備スケジュール								
					第1期(基礎復興期間)			第2期(本格復興期間)			第3期(更なる展開への連絡期間)		
					H23	H24	H25	H26	H27	H28	H29	H30	
海岸保全施設	一般海岸	県	1 宇部川	(災害復旧) 水門設備1式他	施工準備	工事							
			2 広内海岸	(災害復旧) 防潮堤L=0.2km、水門等N=4基他	施工準備	工事							
			3 野田海岸(明内、泉沢)	(災害復旧) 水門設備等1式他	施工準備	★工事							
			4 米田海岸	(災害復旧) 防潮堤L=0.4km、水門等N=2基他	施工準備	工事							
			5 野田玉川海岸	(災害復旧) 防潮堤L=0.4km	施工準備	★工事							
			6 野田海岸	(海岸高潮) 防潮堤L=0.5km、水門等N=1基	施工準備	工事							
			7 野田海岸	(海岸高潮) 防潮堤L=0.4km	施工準備	★工事							
			8 前浜地区	(治山施設災害) 防潮堤L=1.3km	施工準備	★工事							
復興道路等	国 A 三陸沿岸道路	国	菅代〜久慈	(新規) 事業準備	測量、設計、用地取を行い、順次工事に着手 (逐次供用開始)								
	県 B (主)野田山形線	県	大葛の2	(事業中) ★用地・工事の推進	逐次供用開始								
復興まちづくり	土地区画整理	村	a 城内地区	区域面積: 12.9ha	事業準備・住民合意	都市計画決定・事業計画策定・仮換地手続き等	工事	工事進捗に併せ順次住宅建設					
			b 米田・南浜地区	対象戸数: 約40戸	事業準備・住民合意	調査・設計等	工事	工事進捗に併せ順次住宅建設					
			c 城内地区	対象戸数: 約60戸	事業準備・住民合意	調査・設計等	工事	工事進捗に併せ順次住宅建設					
			d 下安家地区	集落道、用地造成他	事業準備	設計、用地等	工事						
			e 中沢地区	用地造成他	事業準備	設計、用地等	工事						
災害公営住宅	直接建設	県	ア 野田	木造2階 予定戸数: 30戸	用地	設計	工事						
			イ 城内	木造 予定戸数: 80戸	用地・造成	設計	工事						
			ウ 米田・南浜	木造 予定戸数: 9戸	用地・造成	設計	工事						
			エ 下安家	木造 予定戸数: 1戸	用地・造成	設計	工事						
			漁港	① 野田漁港	(漁港災害) 防波堤L=125m、岸壁L=307m 他	施工準備	★工事						
② 玉川漁港	(漁港災害) 防波堤L=132m、岸壁L=50m 他	施工準備	★工事										
③ 下安家漁港	(漁港災害) 防波堤L=28m 他	施工準備	★工事										

※ 事業の実施箇所や実施内容、整備スケジュールは、今後、変更する可能性があります。
※ 定期的にデータを更新します。

社会資本の復旧・復興ロードマップ 【普代村】 (9月27日公表)

問い合わせ先 【県】東北広域振興局土木部(0194-53-4990)
 同 水産部(0194-53-4985)
 【村】普代村建設水産課 (0194-35-2116)

あすへの一步 青い海(水産業)の復興へ



分野区分	細分項目等	事業主体	路線・箇所名等	事業概要	年度別整備スケジュール								
					第1期(基盤復興期間)			第2期(本格復興期間)		第3期(更なる展開への連携期)			
					H23	H24	H25	H26	H27	H28	H29	H30	
海岸保全施設	一般海岸	県	1 宇留部海岸	(災害復旧) 水門設備1式 他	施工準備	★工事							
			2 太田名部海岸	(災害復旧) 防潮堤L=0.1km 他	施工準備	★工事							
			3 宇留部海岸	(県単治水事業) 陸開N=1基	施工準備	工事							
			4 太田名部海岸	(海岸危機) 陸開等遠隔操作化N=2基	施工準備	工事							
復興道路等	復興道路	国	A 三陸沿岸道路	(新規) 尾許要~普代普代~久慈(事業中) 普代バイパス	(新規) 事業準備	測量、設計、用地買収を行い、順次工事に着手 (逐次供用開始)							
復興まちづくり	漁業集落防災機能強化	村	a 堀内、沢地区	避難路	事業準備	設計等	工事						
漁 港	県	県	① 堀内漁港	(漁港災害) 防波堤N=1式 他	施工準備	★工事							
			② 太田名部漁港	(漁港災害) 防波堤L=285m、岸壁L=36m 他	施工準備	★工事							
			③ 沢漁港	(漁港災害) 防波堤L=77m 他	施工準備	★工事							
			④ 白井漁港	(漁港災害) 防波堤L=89m、岸壁L=7m 他	施工準備	★工事							
			⑤ 黒崎漁港	(漁港災害) 泊地N=1式	施工準備	★工事							

※ 事業の実施箇所や実施内容、整備スケジュールは、今後、変更する可能性があります。
 ※ 定期的にデータを更新します。

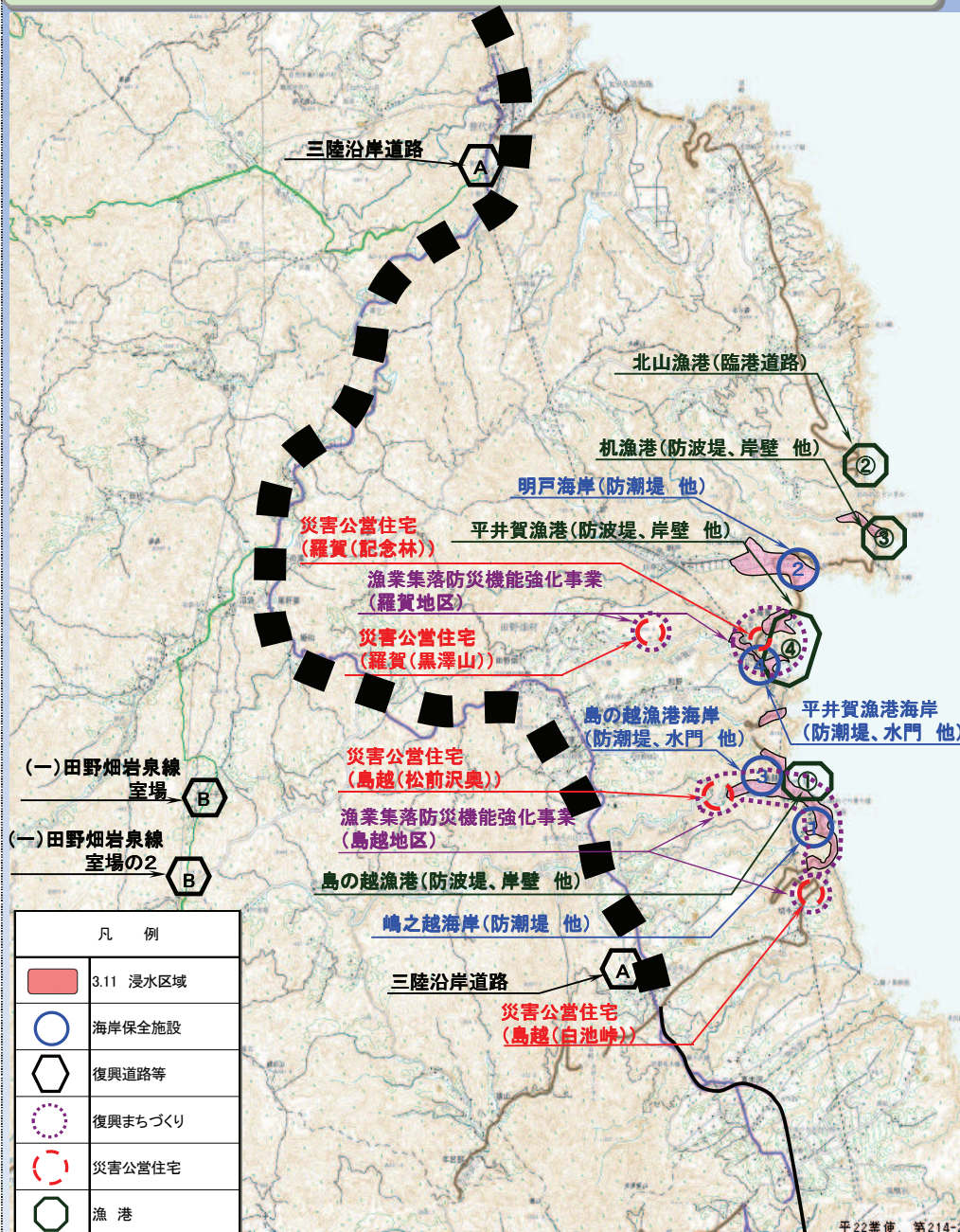
社会資本の復旧・復興ロードマップ

【田野畑村】

(9月27日公表)

問い合わせ先 【県】岩泉土木センター(0194-22-3116)
 宮古水産振興センター(0193-64-2216)
 【村】田野畑村地域整備課 (0194-34-2111)

心をひとつに 未来に向けた復興



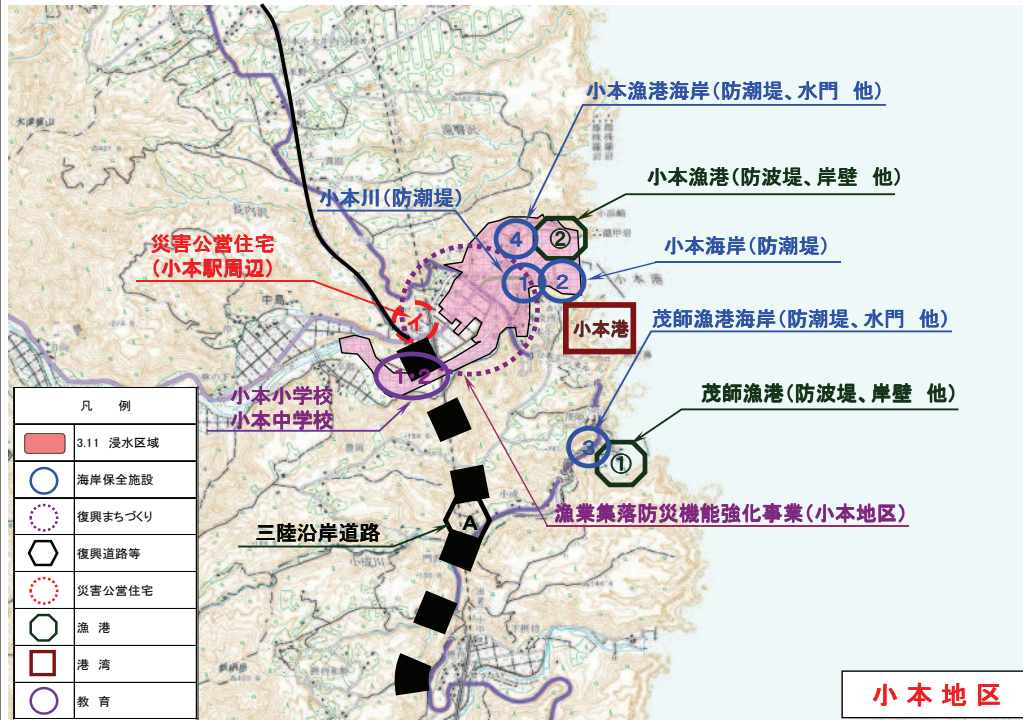
分野区分	細分項目等	事業主体	路線・箇所名等	事業概要	年度別整備スケジュール							
					第1期(基盤復興期間)			第2期(本格復興期間)			第3期(更なる展開への準備期間)	
					H23	H24	H25	H26	H27	H28	H29	H30
海岸保全施設	一般海岸	県	1 嶋之越海岸	(海岸危機) 防潮堤L=0.04km、水門等N=2基	★工事							
			2 明戸海岸	(災害復旧) 防潮堤L=0.4km	施工準備		工事					
	漁港海岸	村	3 島の越漁港海岸	(災害復旧) 防潮堤L=0.4km、水門N=1基 他	施工準備		工事					
			4 平井賀漁港海岸	(災害復旧) 防潮堤L=0.4km、水門N=1基 他	施工準備		工事					
復興道路等	復興関連道路	国	A 三陸沿岸道路	(新規) 田野畑南～尾肝要尾肝要～普代(事業中) 尾肝要道路	(新規) 事業準備	測量、設計、用地買収を行い、順次工事に着手 (逐次供用開始)						
		県	B (一) 田野畑岩泉線	室場	★工事の推進							
復興まちづくり	漁業集落防災機能強化	村	a 羅賀地区	集落道、用地造成他	事業準備	設計、用地等		宅地造成工事	集落道工事等			
			b 島越地区	集落道、用地造成他	事業準備	設計、用地等		宅地造成工事	集落道工事等			
			室場の2	(事業中) 用地・工事の推進 (逐次供用開始)								
			※ 上記の事業計画等と調整し、今後、(主) 岩泉平井賀普代線 明戸地区・島越地区・羅賀地区で道路整備を計画する予定。									
災害公営住宅	直接建設	村	羅賀、島越	木造 予定戸数:112戸		用地	設計	工事				
漁港	漁港	県	① 島の越漁港	(漁港災害) 防波堤L=1,002m、岸壁L=561m 他	施工準備		★工事					
			② 北山漁港	(漁港災害) 臨港道路L=155m	施工準備		★工事					
			③ 机漁港	(漁港災害) 防波堤L=125m、岸壁L=101m 他	施工準備		★工事					
			④ 平井賀漁港	(漁港災害) 防波堤L=666m、岸壁L=193m 他	施工準備		★工事					

※ 事業の実施箇所や実施内容、整備スケジュールは、今後、変更する可能性があります。
 ※ 定期的にデータを更新します。

社会資本の復旧・復興ロードマップ 【岩泉町】 (9月27日公表)

心はひとつ いのちの海に 未来を拓く岩泉

問い合わせ先
【県】岩泉土木センター(0194-22-3116)、
 宮古水産振興センター(0193-64-2216)
【町】岩泉町地域整備課、教育委員会事務局(0194-22-2111)



分野区分	細分項目等	事業主体	路線・箇所名等	事業概要	年度別整備スケジュール										
					第1期(基盤復興期間)			第2期(本格復興期間)			第3期(更なる展開への連絡期間)				
					H23	H24	H25	H26	H27	H28	H29	H30			
海岸保全施設	一般海岸	県	1 小本川 (三陸高潮) 防潮堤L=0.2km	施工準備	工事										
			2 小本海岸 (災害復旧) 防潮堤L=0.3km	施工準備	★工事										
	漁港海岸	町	3 茂師漁港海岸 (災害復旧) 防潮堤L=0.1km、水門N=1基 他	施工準備	工事										
			4 小本漁港海岸 (災害復旧) 防潮堤L=0.2km、水門N=1基 他	応急対策	施工準備	★工事									
復興道路等	復興支援道路	国	A 三陸沿岸道路 田老～岩泉 (新規) 事業準備	測量、設計、用地買収を行い、順次工事に着手 (逐次供用開始)											
			B (主)久慈岩泉線 龍泉洞	★用地・工事の推進											
復興まちづくり	漁業集落防災機能強化	町	a 小本地区 集落道、用地造成 他	事業準備	設計・用地等	工事									
			イ 小本駅周辺 木造 予定戸数:38戸	用地	設計	工事									
災害公営住宅	直接建設	町	ア 森の越 木造 予定戸数:15戸	設計	工事										
			イ 小本駅周辺 木造 予定戸数:38戸	用地	設計	工事									
漁港	防波堤	県	① 茂師漁港 (漁港災害) 防波堤L=493m、岸壁L=280m 他	施工準備	★工事										
			② 小本漁港 (漁港災害) 防波堤L=103m、岸壁L=844m 他	施工準備	★工事										
港湾	小本港	県	小本浜地区 (港湾災害復旧) 防波堤L=871m、岸壁L=119m、物揚場L=105m他	施工準備	★工事										
教育	小学校	町	1 小本小学校 (災害復旧) 移転	事業準備・住民合意	用地取得・設計	造成工事	設計	校舎・体育館等建設							
	中学校	町	2 小本中学校 (災害復旧) 移転	事業準備・住民合意	用地取得・設計	造成工事	設計	校舎・体育館等建設							

※ 事業の実施箇所や実施内容、整備スケジュールは、今後、変更する可能性があります。
 ※ 定期的にデータを更新します。

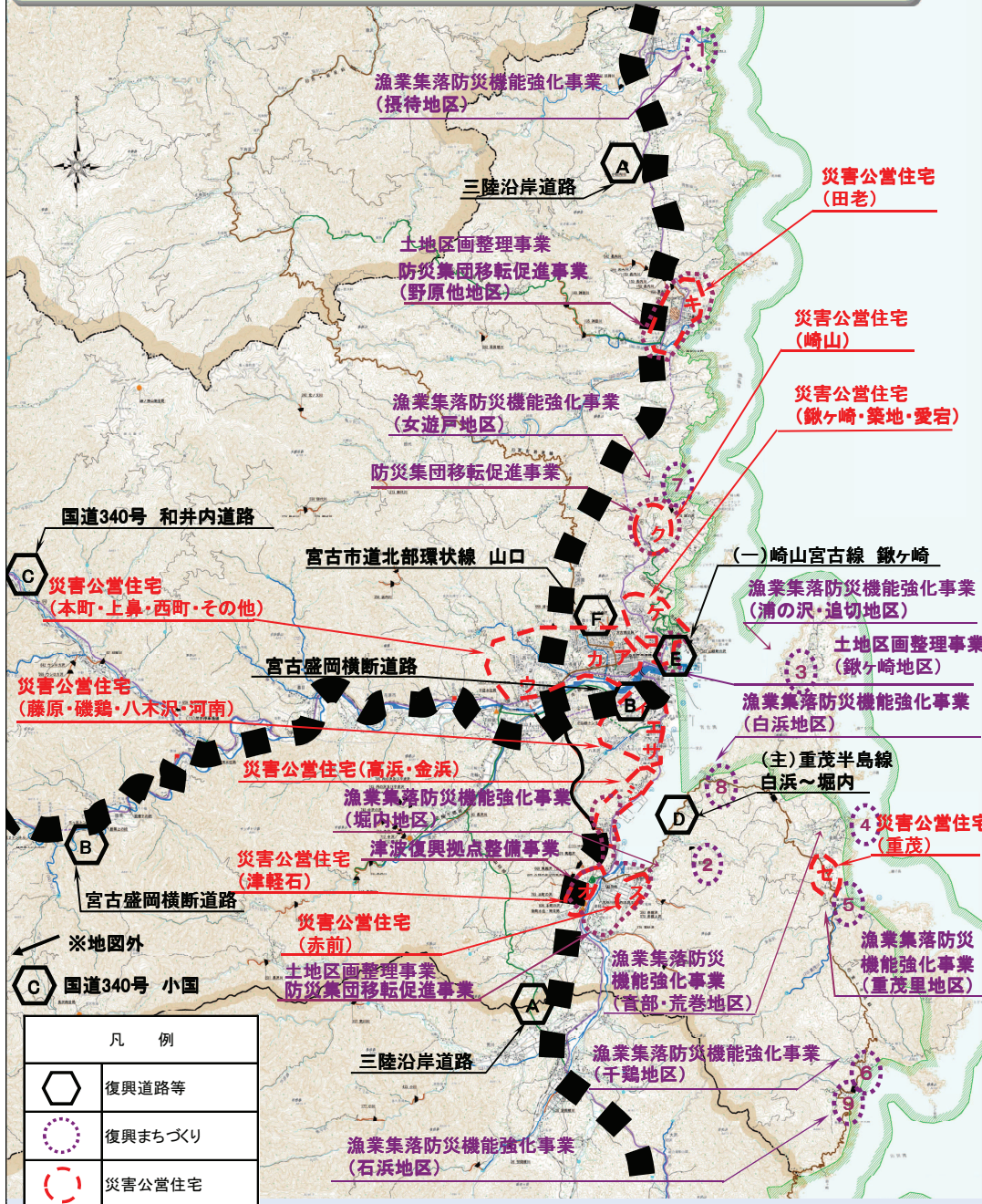
市民生活の安定と再建 安全で快適な生活環境の実現



分野区分	細分項目等	事業主体	路線・箇所名等	事業概要	年度別整備スケジュール									
					第1期(基盤復興期間)			第2期(本格復興期間)			第3期(更なる展開への進捗期間)			
					H23	H24	H25	H26	H27	H28	H29	H30		
一般海岸 港湾海岸	県		1 摂待海岸	(災害復旧) 防潮堤L=0.1km、水門N=1基	施工準備			工事						
			2 田老海岸	(災害復旧) 防潮堤L=1.0km、水門等N=4基 (海岸危機) 水門等遠隔操作化N=4基	施工準備			工事						
			3 神林海岸	(災害復旧) 防潮堤L=0.7km、水門等N=7基 (海岸危機) 陸間等遠隔操作化N=4基	施工準備			工事						
			4 高浜海岸	(災害復旧) 防潮堤L=1.0km、陸間等N=4基 (海岸高潮) 防潮堤L=0.3km (海岸危機) 陸間等遠隔操作化N=4基	施工準備			工事						
			5 金浜海岸	(災害復旧) 防潮堤L=1.2km、陸間等N=5基 (海岸危機) 陸間等遠隔操作化N=3基	施工準備			★工事						
			6 赤前海岸	(災害復旧) 防潮堤L=0.8km、樋門N=1基	施工準備			工事						
			7 里海岸	(災害復旧) 防潮堤L=0.3km、樋門N=1基	施工準備			工事						
			8 宮古港海岸(藤原)	(災害復旧) 防潮堤L=1.2km、陸間N=4基	施工準備			工事						
			9 宮古港海岸(高浜)	(災害復旧) 防潮堤L=0.4km、陸間N=1基	施工準備			工事						
			10 黄金浜海岸	(海岸高潮) 防潮堤L=0.1km	施工準備			工事						
			11 宮古港海岸(嶽ヶ崎)	(港湾高潮) 防潮堤L=0.7km	施工準備			工事						
			12 田代川	(災害復旧) 水門N=1基	施工準備			工事						
			13 閉伊川	(災害復旧) 水門N=1基	施工準備			工事						
			14 津軽石川	(三陸高潮) 防潮堤L=0.9km	施工準備			工事						
15 宮古大沢海岸	(海岸保全施設災害) 防潮堤L=0.1km、水門等N=3基	施工準備			工事									
16 摂待地区	(治山施設災害) (防災林造成) 防潮林林帯(地盤)L=0.3km	施工準備			工事									
漁港海岸	市		17 田老漁港海岸	(災害復旧) 防潮堤L=1.0km、水門N=4基 他	施工準備			工事						
			18 音部漁港海岸	(災害復旧) 防潮堤L=0.3km、水門N=1基 他	施工準備			工事						
			19 宿漁港海岸	(災害復旧) 防潮堤L=0.2km、水門N=1基 他	施工準備			工事						
			20 津軽石漁港海岸	(災害復旧) 防潮堤L=0.6km、水門N=1基 他	施工準備			工事						
			21 白浜(宮古)漁港海岸	(災害復旧) 防潮堤L=0.2km、水門N=1基 他	施工準備			工事						

※ 事業の実施箇所や実施内容、整備スケジュールは、今後、変更する可能性があります。
 ※ 定期的にデータを更新します。

市民生活の安定と再建 安全で快適な生活環境の実現



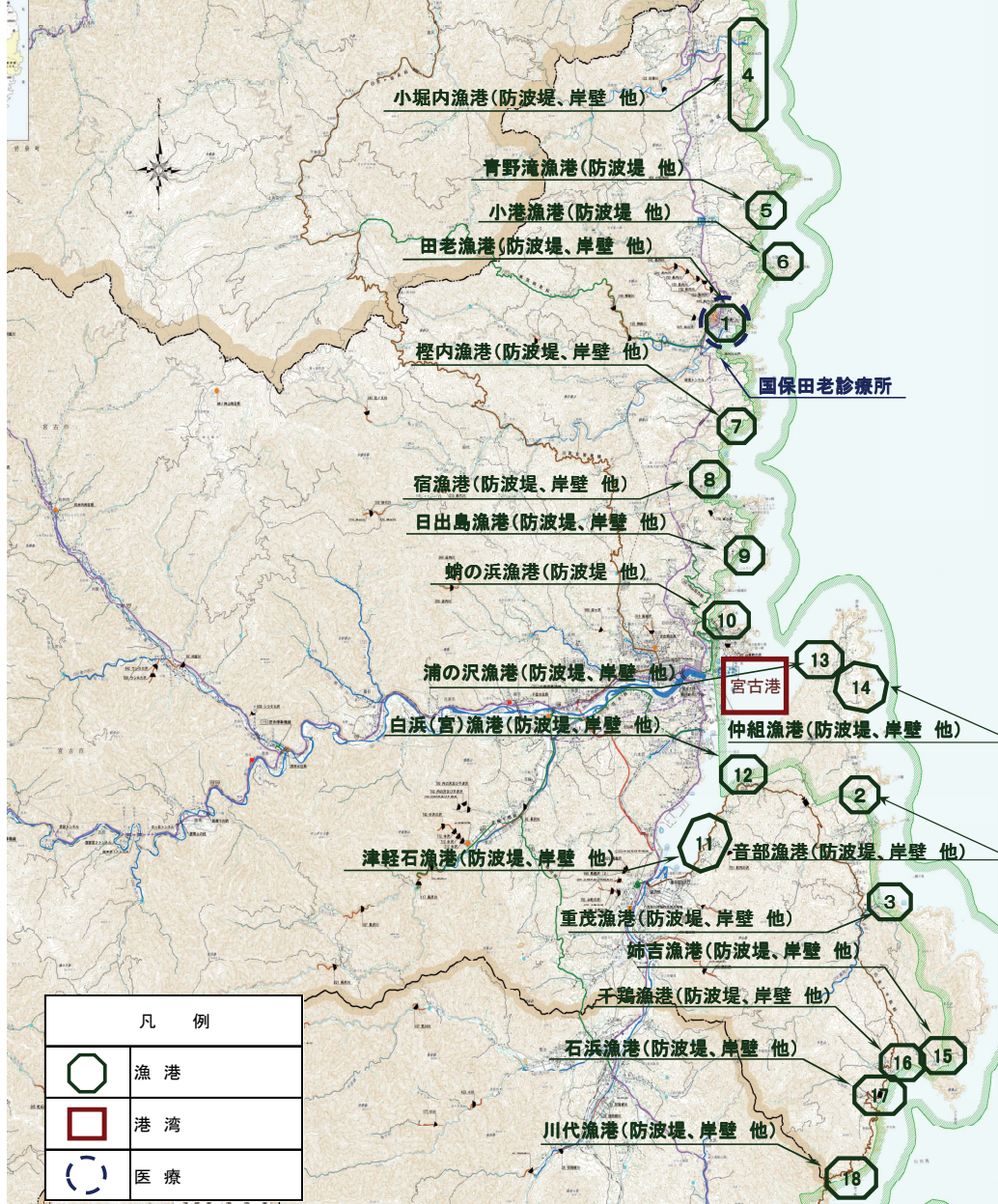
分野区分	細分項目等	事業主体	路線・箇所名等	事業概要	年度別整備スケジュール								
					第1期(基礎復興期間)			第2期(本格復興期間)			第3期(更なる展開への連結期間)		
					H23	H24	H25	H26	H27	H28	H29	H30	
復興道路等	復興道路	国	A 三陸沿岸道路	(新規)山田~宮古南 宮古中央~田老 田老~岩泉 (事業中)宮古道路	(新規)事業準備	測量、設計、用地買収を行い、順次工事に着手 (逐次供用開始)							
			B 宮古盛岡横断道路	宮古~箱石 平津戸・岩井~松草 区界~塗川	(新規)事業準備	測量、設計、用地買収を行い、順次工事に着手 (逐次供用開始)							
	復興支援道路	県	C 国道340号	小国 和井内道路	(事業中)	★用地・工事の推進 (逐次供用開始)							
			D (主)重茂半島線	白浜~堀内	(事業中)	★用地・工事の推進 (逐次供用開始)							
	復興関連道路	県	E (一)崎山宮古線	鍛ヶ崎	(事業中)	用地・工事の推進 (逐次供用開始)							
			F 宮古市道北部環状線	山口	(事業中)	★工事の推進							
復興まちづくり	土地地区面整理	市	鍛ヶ崎他3地区	区域面積: 88.8ha	事業準備 住民合意	都市計画決定・事業計画策定・仮換地手続き等			工事進捗に併せ 順次住宅建設				
			野原他8地区	対象戸数: 約560戸	事業準備 住民合意	事業計画策定			調査・設計等 工事進捗に併せ順次住宅建設				
	津波復興拠点	市	中心市街地地区 他1地区	区域面積: 検討中	事業準備 住民合意	調査・設計等			用地 工事				
			1~9 摂持地区他 8地区	集落道、用地造成、 ほか	事業準備	設計、用地等			工事進捗に併せ順次住宅建設 工事				

※ 上記の事業計画等と調整し、今後、(主)重茂半島線 堀内~津軽石地区・熊の平~堀内地区・里地区・千鷲地区・石浜地区・川代地区、(一)崎山宮古線 鍛ヶ崎地区、(一)有芸田老線 中倉地区で道路整備を計画する予定。

※ 事業の実施箇所や実施内容、整備スケジュールは、今後、変更する可能性があります。
※ 定期的にデータを更新します。

問い合わせ先【県】宮古土木センター(0193-64-2221)
 宮古水産振興センター(0193-64-2216)
 【市】宮古市水産課、保健福祉部健康課(0193-62-2111)、
 (教)総務課(0193-68-9115)

市民生活の安定と再建 安全で快適な生活環境の実現



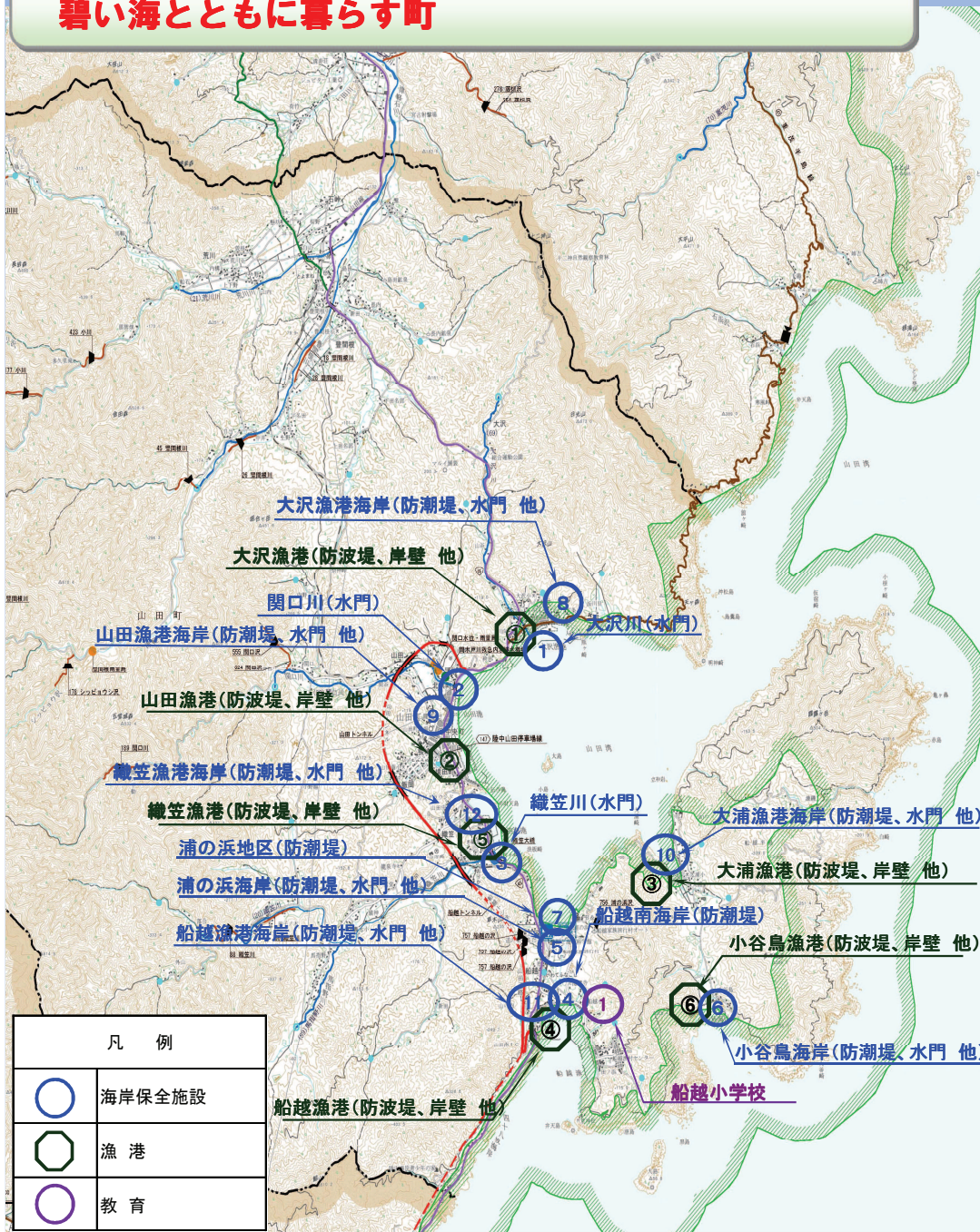
分野区分	細分項目等	事業主体	路線・箇所名等	事業概要	年度別整備スケジュール															
					第1期(基盤復興期間)			第2期(本格復興期間)			第3期(更なる復興への進捗期間)									
					H23	H24	H25	H26	H27	H28	H29	H30								
漁港	県		1 田老漁港	(漁港災害) 防波堤L=89m,岸壁L=113m 他	施工準備	★工事														
			2 音部漁港	(漁港災害) 防波堤L=352m,岸壁L=206m 他	施工準備	★工事														
			3 重茂漁港	(漁港災害) 防波堤L=373m,岸壁L=663m 他	施工準備	★工事														
			4 小堀内漁港	(漁港災害) 防波堤L=121m,岸壁L=127m 他	施工準備	★工事														
			5 青野滝漁港	(漁港災害) 防波堤L=46m 他	施工準備	★工事														
			6 小港漁港	(漁港災害) 防波堤L=139m 他	施工準備	★工事														
			7 裡内漁港	(漁港災害) 防波堤L=72m,岸壁L=52m 他	施工準備	★工事														
			8 宿漁港	(漁港災害) 防波堤L=85m,岸壁L=215m 他	施工準備	★工事														
			9 日出島漁港	(漁港災害) 防波堤L=526m,岸壁L=320m 他	施工準備	★工事														
			10 蛸の浜漁港	(漁港災害) 防波堤L=260m 他	施工準備	★工事														
			11 津軽石漁港	(漁港災害) 防波堤L=196m,岸壁L=50m 他	施工準備	★工事														
			12 白浜(宮)漁港	(漁港災害) 防波堤L=110m,岸壁L=200m 他	施工準備	★工事														
			13 浦の沢漁港	(漁港災害) 防波堤L=139m,岸壁L=101m 他	施工準備	★工事														
			14 仲組漁港	(漁港災害) 防波堤L=157m,岸壁L=145m 他	施工準備	★工事														
			15 姉吉漁港	(漁港災害) 防波堤L=86m,岸壁L=40m 他	施工準備	★工事														
			16 千鷲漁港	(漁港災害) 防波堤L=428m,岸壁L=260m 他	施工準備	★工事														
			17 石浜漁港	(漁港災害) 防波堤L=345m,岸壁L=100m 他	施工準備	★工事														
			18 川代漁港	(漁港災害) 防波堤L=73m,岸壁L=45m 他	施工準備	★工事														
港湾	宮古港	国	電神崎防波堤	(防波堤整備-直轄災害復旧)防波堤L=3,800m	★工事(平成29年度完成予定)															
			出崎地区	(災害復旧) 出崎防波堤(L=20m)	暫定供用	防波堤	臨港道路													
			蹴ヶ崎地区	(災害復旧) 踏掛川 1.5m物揚場L=295m, 3.0m物揚場L=728m	暫定供用		物揚場													
			日立浜地区	(災害復旧) 4.0m岸壁L=240m, 2.0m物揚場L=101m, 船揚場(1)L=228m, 船揚場(2)L=84m	暫定供用		物揚場, 船揚場													
			高浜地区	(災害復旧) 防波堤(北)L=250.2m, 防波堤(南)L=200m, 2.0m物揚場(1), (2)L=200m他	暫定供用	★防波堤, ★物揚場, ★船揚場	臨港道路													
			藤原地区	(災害復旧) 船揚場=90m, 埋戻保安設備L=1,250m	暫定供用	公共上屋	ふ頭保安設備	船揚場, 臨港道路												
			神林地区	(災害復旧) 防波堤L=112m, 防波堤=31m, 2.0m物揚場L=181m 他	暫定供用		防波堤, 物揚場, 船揚場 他													
浄土ヶ浜地区	(災害復旧) 防波堤=89m, 2.0m物揚場L=44m, さん橋L=70m	暫定供用	★防波堤, ★物揚場, ★臨港道路																	
医療	医科診療所	市	国保田老診療所	診療所施設整備														用地・設計・工事		
教育	小学校	市	1 鶴磯小学校	協議・調整中	住民合意													復旧方針について、地域住民等と協議・調整中 当面、重茂小を使用		
			2 千鷲小学校	協議・調整中	住民合意														復旧方針について、地域住民等と協議・調整中 当面、重茂小を使用	

※ 事業の実施箇所や実施内容、整備スケジュールは、今後、変更する可能性があります。
 ※ 定期的にデータを更新します。

社会資本の復旧・復興ロードマップ【山田町 1/2】 (9月27日公表)

問い合わせ先【県】宮古土木センター(0193-64-2221)、
宮古農林振興センター(-2214)、同 林務室(-2215)、
宮古水産振興センター(-2216)、医療局(019-629-6347)
【町】山田町復興推進課 (0193-82-3111)
(教)学校教育課(0193-82-3111内312)

みんなで取り戻す、ひとの笑顔、元気な産業、
碧い海とともに暮らす町



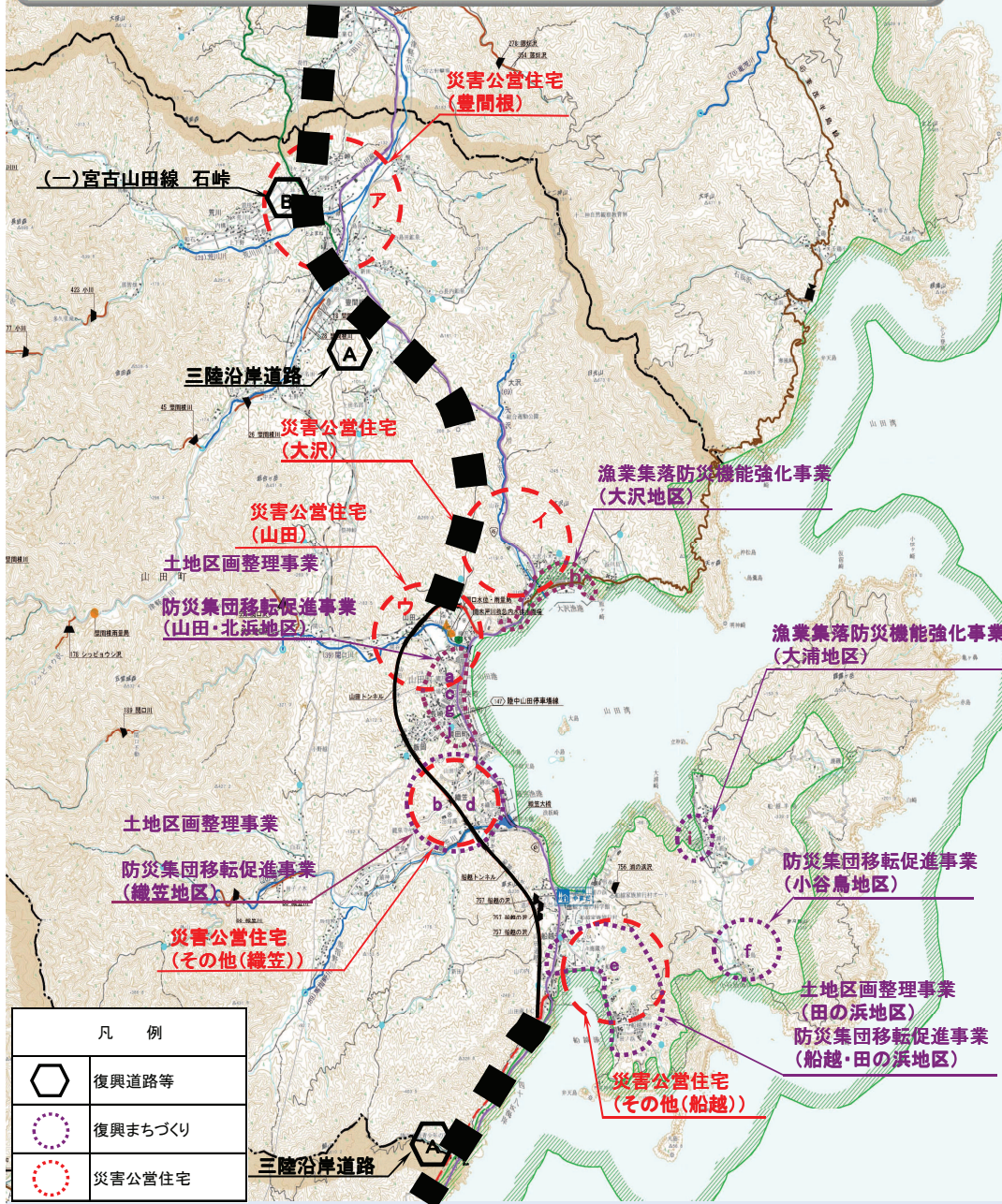
分野区分	細分項目等	事業主体	路線・箇所名等	事業概要	年度別整備スケジュール									
					第1期(基盤復興期間)			第2期(本格復興期間)			第3期(仮なる原状への復旧期間)			
					H23	H24	H25	H26	H27	H28	H29	H30		
海岸保全施設	一般海岸	県	1 大沢川	(三陸高潮)水門N=1基	施工準備		工事							
			2 関口川	(三陸高潮)水門N=1基	施工準備		工事							
			3 織笠川	(三陸高潮)水門N=1基	施工準備		工事							
			4 船越南海岸	(災害復旧)防潮堤L=0.4km	応急対策	施工準備		工事						
	農地海岸	県	5 浦の浜海岸	(海岸保全施設災害)防潮堤L=0.5km 水門等N=4基	施工準備		工事							
			6 小谷島海岸	(海岸保全施設災害)防潮堤L=0.4km 水門等N=4基	施工準備		工事							
	林野海岸	7 浦の浜地区	(治山施設災害)防潮堤L=0.4km	施工準備		★工事								
	漁港海岸	町	8 大沢漁港海岸	(災害復旧)防潮堤L=2.7km、水門N=9基 他	応急対策	施工準備		工事						
			9 山田漁港海岸	(災害復旧)防潮堤L=1.9km、水門N=1基 他	応急対策	施工準備		工事						
			10 大浦漁港海岸	(災害復旧)防潮堤L=1.7km、水門N=6基 他		施工準備		工事						
			11 船越漁港海岸	(災害復旧)防潮堤L=1.4km、水門N=6基 他		施工準備		工事						
			12 織笠漁港海岸	(災害復旧)防潮堤L=1.3km、水門N=2基 他	応急対策	施工準備		工事						
漁港	県	① 大沢漁港	(漁港災害)防波堤L=1,360m、岸壁L=1,417m 他	施工準備		★工事								
		② 山田漁港	(漁港災害)防波堤L=913m、岸壁L=2,376m 他	施工準備		★工事								
		③ 大浦漁港	(漁港災害)防波堤L=424m、岸壁L=1,286m 他	施工準備		★工事								
		④ 船越漁港	(漁港災害)防波堤L=1,398m、岸壁L=2,348m 他	施工準備		★工事								
	町	⑤ 織笠漁港	(漁港災害)防波堤L=628m、岸壁L=675m 他	施工準備		★工事								
		⑥ 小谷島漁港	(漁港災害)防波堤L=348m、岸壁L=176m 他	施工準備		★工事								
医療	病院	県	県立山田病院	(建設場所・規模・機能は未定)										
教育	小学校	町	船越小学校	(災害復旧)移転	住民合意等									

※ 事業の実施箇所や実施内容、整備スケジュールは、今後、変更する可能性があります。
※ 定期的にデータを更新します。

社会資本の復旧・復興ロードマップ【山田町 2/2】 (9月27日公表)

問い合わせ先【県】宮古土木センター(0193-64-2221)
宮古水産振興センター(0193-64-2216)
【町】山田町復興推進課 (0193-82-3111)

みんなで取り戻す、ひとの笑顔、元気な産業、
碧い海とともに暮らす町



凡 例	
	復興道路等
	復興まちづくり
	災害公営住宅

分野区分	細分項目等	事業主体	路線・箇所名等	事業概要	年度別整備スケジュール								
					第1期(基盤復興期間)			第2期(本格復興期間)			第3期(更なる展開への準備期間)		
					H23	H24	H25	H26	H27	H28	H29	H30	
復興道路等	復興道路	国	A 三陸沿岸道路	(新規) 山田~宮古南(事業中) 釜石山田道路	(新規) 事業準備	測量・設計、用地買収を行い、順次工事に着手 (逐次供用開始)							
	復興関連道路	県	B (一)宮古山田線	石峠	(事業中)	用地・工事の推進 (逐次供用開始)							
復興まちづくり	土地区画整理	町	a 山田地区	区域面積:26.0ha	都市計画決定・事業計画策定・仮換地手続き等	事業準備・住民合意			用地・工事			工事進捗に併せ順次住宅建設	
			b 織笠地区	区域面積:3.0ha	都市計画決定・事業計画策定・仮換地手続き等	事業準備・住民合意			用地・工事			工事進捗に併せ順次住宅建設	
			危険区域(山田、織笠、田の浜地区)	区域面積:33.5ha(山田15.0ha、織笠14.0ha、田の浜4.5ha)	都市計画決定・事業計画策定・仮換地手続き等	事業準備・住民合意			用地・工事			工事進捗に併せ順次住宅建設	
	防災集団移転	町	c 山田・北浜地区	対象戸数:調整中	事業計画策定	調査・設計等			用地・工事			工事進捗に併せ順次住宅建設	
			d 織笠地区	対象戸数:調整中	事業計画策定	調査・設計等			用地・工事			工事進捗に併せ順次住宅建設	
			e 船越・田の浜地区	対象戸数:調整中	事業計画策定	調査・設計等			用地・工事			工事進捗に併せ順次住宅建設	
			f 小谷島地区	対象戸数:調整中	事業計画策定	調査・設計等			用地・工事			工事進捗に併せ順次住宅建設	
	津波復興拠点	町	g 山田地区	区域面積:2.3ha	事業準備・住民合意	調査・設計等			用地・工事			工事進捗に併せ順次住宅建設	
			h 大沢地区	集落道、用地造成他	事業計画策定	調査・設計等			用地・工事			工事進捗に併せ順次住宅建設	
	漁業集落防災機能強化	町	i 大浦地区	集落道、用地造成他	事業計画策定	調査・設計等			用地・工事			工事進捗に併せ順次住宅建設	
j 陸中山田停車場線			整備延長:200m	都市計画決定・事業認可	詳細設計・用地測量			用地・工事					
※ 上記の他に、防災集団移転等の計画と調整し、今後、(主)重茂半島線 大沢~浜川目地区で道路整備を計画する予定。													
災害公営住宅	直接建設	県	ア 豊間根	S造3階 予定戸数:72戸	用地	設計	工事						
			イ 大沢	RC造5階 予定戸数:35戸	用地	設計	工事						
			ウ 山田	RC造5階 予定戸数:90戸	用地	設計	工事						
			其他地区	RC造等 予定戸数:295戸	用地	設計	工事						
			町	其他地区	予定戸数:246戸	用地・設計・工事							

※ 事業の実施箇所や実施内容、整備スケジュールは、今後、変更する可能性があります。
※ 定期的にデータを更新します。

社会資本の復旧・復興ロードマップ 【大槌町】 (9月27日公表)

海の見えるつい散歩したくなる
こだわりのある「美しいまち」



問い合わせ先
【県】沿岸広域振興局(0193-25-[以下のとおり])土木部(2714)、農林部(2704)、水産部(2706)、医療局(019-629-6347)
【町】大槌町都市整備課(0193-42-2111)、(教)学務課(0193-42-6100)

分野区分	細分項目等	事業主体	路線・箇所名等	事業概要	年度別整備スケジュール							
					第1期(基礎復興期間)			第2期(本格復興期間)			第3期(更なる展開への連結期間)	
					H23	H24	H25	H26	H27	H28	H29	H30
海岸保全施設	一般海岸	県	1 大槌川	(災害復旧) 防潮堤L=0.4km、水門等N=3基	応急対策	施工準備		工事				
			2 小籠川	(災害復旧) 防潮堤L=0.2km、水門等N=2基		施工準備		工事				
	林野海岸	県	3 浪板地区	(治山施設災害) 防潮堤L=0.4km	施工準備	*工事						
			4 吉里吉里漁港海岸	(災害復旧) 防潮堤L=0.7km、水門N=4基 他	応急対策	施工準備		工事				
			5 大槌漁港海岸	(災害復旧) 防潮堤L=2.7km、水門N=3基 他	応急対策	施工準備		工事				
復興道路等	復興道路	国	A 三陸沿岸道路	釜石山田道路	(事業中)	用地・工事の推進			(逐次供用開始)			
	復興関連道路	県	B (主)大槌小国線	土坂の3	(事業中)	*用地・工事の推進 (逐次供用開始)						
復興まちづくり	土地区画整理	町	方他3地区	区域面積: 49.6ha	事業準備・住民合意	都市計画決定 事業計画策定 仮換地手続き等		工事	工事進捗に併せ 順次住宅建設			
	防災集団移転	町	赤浜他5地区	対象戸数: 887戸	事業準備・住民合意	事業計画策定		工事	工事進捗に併せ 順次住宅建設			
	津波復興拠点	町	方・安渡地区	区域面積: 検討中	事業準備・住民合意	調査・設計等	用地・工事(未定)					
	漁業集落防災機能強化	町	a 吉里吉里地区	漁業集落排水施設	事業準備	設計、用地等		工事				
			b 浪板地区	漁業集落排水施設	事業準備	設計、用地等		工事				
	街路整備	県	4路線	整備延長: 5,000m	都市計画決定・事業認可	事業準備	詳細設計・用地測量		工事			
災害公営住宅	直接建設	県	ア 吉里吉里	RC造5階 予定戸数: 34戸	設計	用地	設計	工事				
			イ 大槌(桧内)	RC造5階 予定戸数: 90戸		用地	設計	工事				
			ウ 大槌(屋敷前)	RC造6階 予定戸数: 150戸	設計		設計	工事				
			その他地区	RC造等 予定戸数: 226戸		用地	設計	工事				
			エ 大ヶ口地区	木造 予定戸数: 70戸	設計		設計	工事				
	町	町	オ 屋敷前地区	木造 予定戸数: 21戸		用地	設計	工事				
			カ 大ヶ口地区 二丁目地区	木造 予定戸数: 50戸		用地	設計	工事				
			キ 桧内地区	木造 予定戸数: 13戸		用地	設計	工事				
			その他地区	予定戸数: 326戸		用地	設計・工事					
			漁港	県	① 吉里吉里漁港	(漁港災害) 防波堤L=596m、岸壁L=753m 他	施工準備	応急対策	*工事			
	県	② 大槌漁港	(漁港災害) 防波堤L=1,486m、岸壁L=2,582m 他	施工準備	応急対策	*工事						
医療	病院	県	県立大槌病院	(建設場所・規模・機能は未定)	建設場所の選定		(整備スケジュールは建設場所選定後に策定)					
教育	小学校	町	大槌小学校 安渡小学校 赤浜小学校 大槌北小学校	(災害復旧) 移転	事業準備・住民合意	移転場所について、協議・調整中であるため、大よその予定を掲載。移転完了まで仮設校舎を使用。	用地取得・設計	造成工事				
	中学校	町	大槌中学校	(災害復旧) 移転	事業準備・住民合意	移転場所について、協議・調整中であるため、大よその予定を掲載。移転完了まで仮設校舎を使用。	用地取得・設計	造成工事				

※ 事業の実施箇所や実施内容、整備スケジュールは、今後、変更する可能性があります。
 ※ 定期的にデータを更新します。

社会資本の復旧・復興ロードマップ 【釜石市 1/3】 (9月27日公表)

問い合わせ先【県】沿岸広域振興局(0193-25-〔次のとおり〕)
土木部(2714)、水産部(2706)、農林部(2704)、
大船渡農林振興センター(0192-27-8541)
【市】釜石市水産農林課(0193-22-2111)

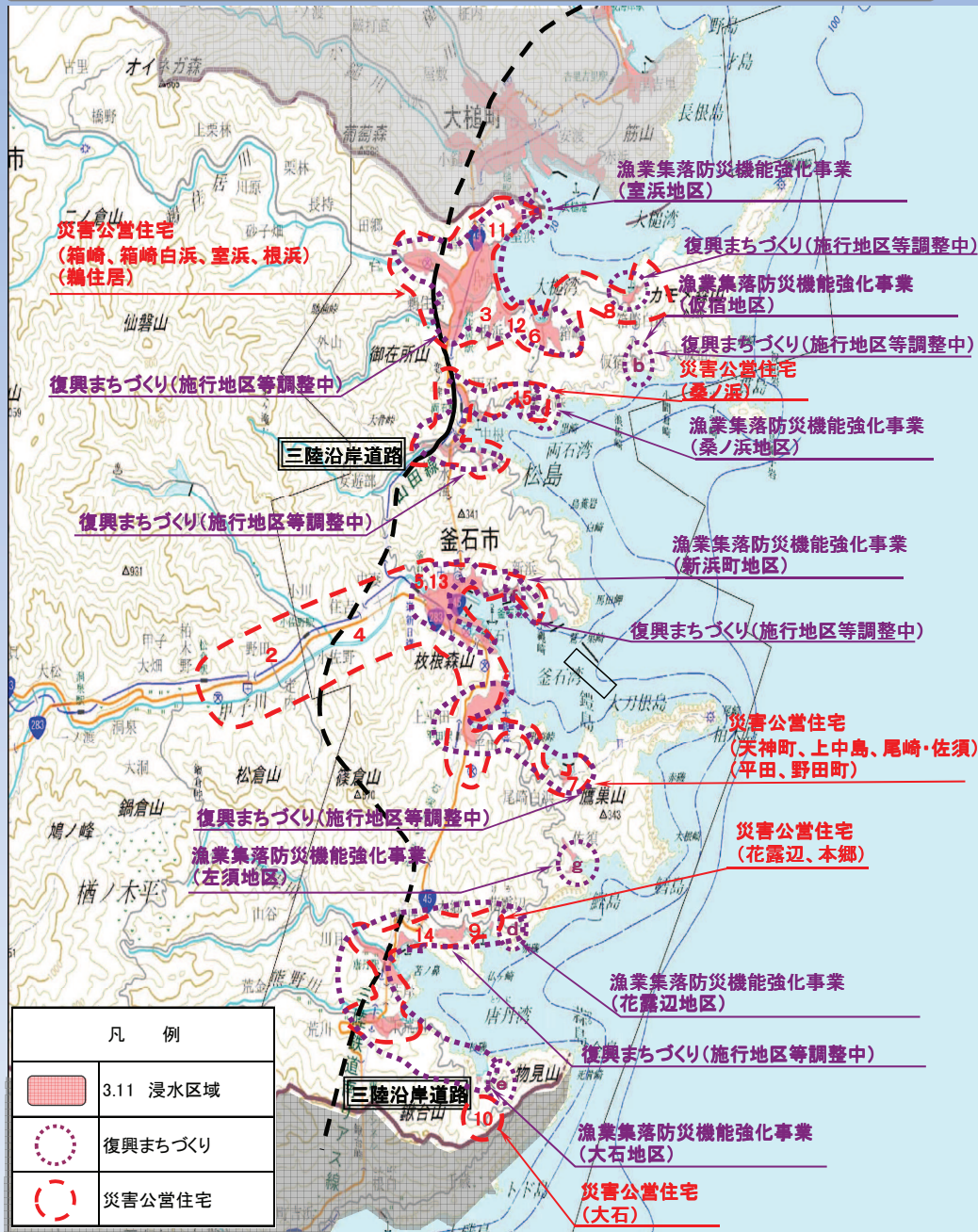
三陸の大地に光輝き希望と笑顔があふれるまち釜石



分野区分	細分項目等	事業主体	路線・箇所名等	事業概要	年度別整備スケジュール									
					第1期(基礎復興期間)			第2期(本格復興期間)			第3期(更なる展開への準備期間)			
					H23	H24	H25	H26	H27	H28	H29	H30		
海岸保全施設	一般海岸 港湾海岸	県	1 甲子川	(三陸高湖) 水門N=1基	施工準備			工事						
			2 鶴住居川	(災害復旧) 防潮堤L=0.3km、水門等N=2基	施工準備			工事						
			3 片岸海岸	(災害復旧) 防潮堤L=0.8km、陸閉等N=2基	施工準備			工事						
			4 大海海岸	(災害復旧) 防潮堤L=0.3km、水門N=1基、離岸堤L=200m	施工準備			★工事						
			5 小白浜海岸	(災害復旧) 防潮堤L=0.5km、水門等N=3基	施工準備			工事						
			6 釜石港海岸	(災害復旧) 防潮堤L=2.1km、水門等N=19基	施工準備			工事						
	農地海岸 林野海岸	県	7 本郷海岸	(海岸保全施設災害) 防潮堤L=0.3km 水門等N=3基	施工準備			工事						
			8 下荒川海岸	(海岸保全施設災害) 防潮堤L=0.3km 水門等N=3基	応急対策	施工準備		工事						
			9 根浜地区	(治山施設災害復旧) 防潮堤L=0.6km	応急対策	施工準備		工事						
	漁港海岸	市	10 箱崎漁港海岸	(災害復旧) 防潮堤L=0.7km、水門N=2基 他	応急対策	施工準備		工事						
			11 白浜(鶴)漁港海岸	(災害復旧) 防潮堤L=0.4km、水門N=3基 他		施工準備		工事						
			12 両石漁港海岸	(災害復旧) 防潮堤L=0.4km、水門N=1基 他	応急対策	施工準備		工事						
			13 釜石漁港海岸	(災害復旧) 防潮堤L=1.8km、水門N=4基 他	応急対策	施工準備		工事						
			14 小白浜漁港海岸	(災害復旧) 防潮堤L=0.5km、水門N=1基 他	応急対策	施工準備		工事						
			15 室浜漁港海岸	(災害復旧) 防潮堤L=0.3km 他		施工準備		工事						
			16 仮宿漁港海岸	(災害復旧) 防潮堤L=0.2km		施工準備		工事						
			17 桑の浜漁港海岸	(災害復旧) 防潮堤L=0.2km 他		施工準備		工事						
			18 鶴石漁港海岸	(災害復旧) 防潮堤L=0.3km 他		施工準備		工事						
			19 平田漁港海岸	(災害復旧) 防潮堤L=0.5km、水門N=1基 他		施工準備		工事						
			20 白浜(釜)漁港海岸	(災害復旧) 防潮堤L=0.2km 他		施工準備		工事						
			21 佐須漁港海岸	(災害復旧) 防潮堤L=0.2km、水門N=1基 他		施工準備		工事						
復興道路等	復興道路	国	A 三陸沿岸道路	(新規) 吉浜～釜石 (事業中) 釜石山田道路	(新規) 事業準備	測量、設計、用地買収を行い、順次工事に着手 (逐次供用開始)								
			B 東北横断自動車道釜石秋田線	釜石～釜石西	(新規) 事業準備	測量、設計、用地買収を行い、順次工事に着手 (逐次供用開始)								
	復興支援道路	県	C (一)水海大渡線	女遊部	☆工事の推進									
			D (主)釜石遠野線	剣	(事業中)	用地・工事の推進 (逐次供用開始)								
			E (一)桜峠平田線	平田	(事業中)	用地・工事の推進 (逐次供用開始)								
			F (一)吉浜上荒川線	下荒川	(事業中)	用地・工事の推進 (逐次供用開始)								

※ 事業の実施箇所や実施内容、整備スケジュールは、今後、変更する可能性があります。
※ 定期的にデータを更新します。

三陸の大地に光輝き希望と笑顔があふれるまち釜石



凡 例	
	3.11 浸水区域
	復興まちづくり
	災害公営住宅

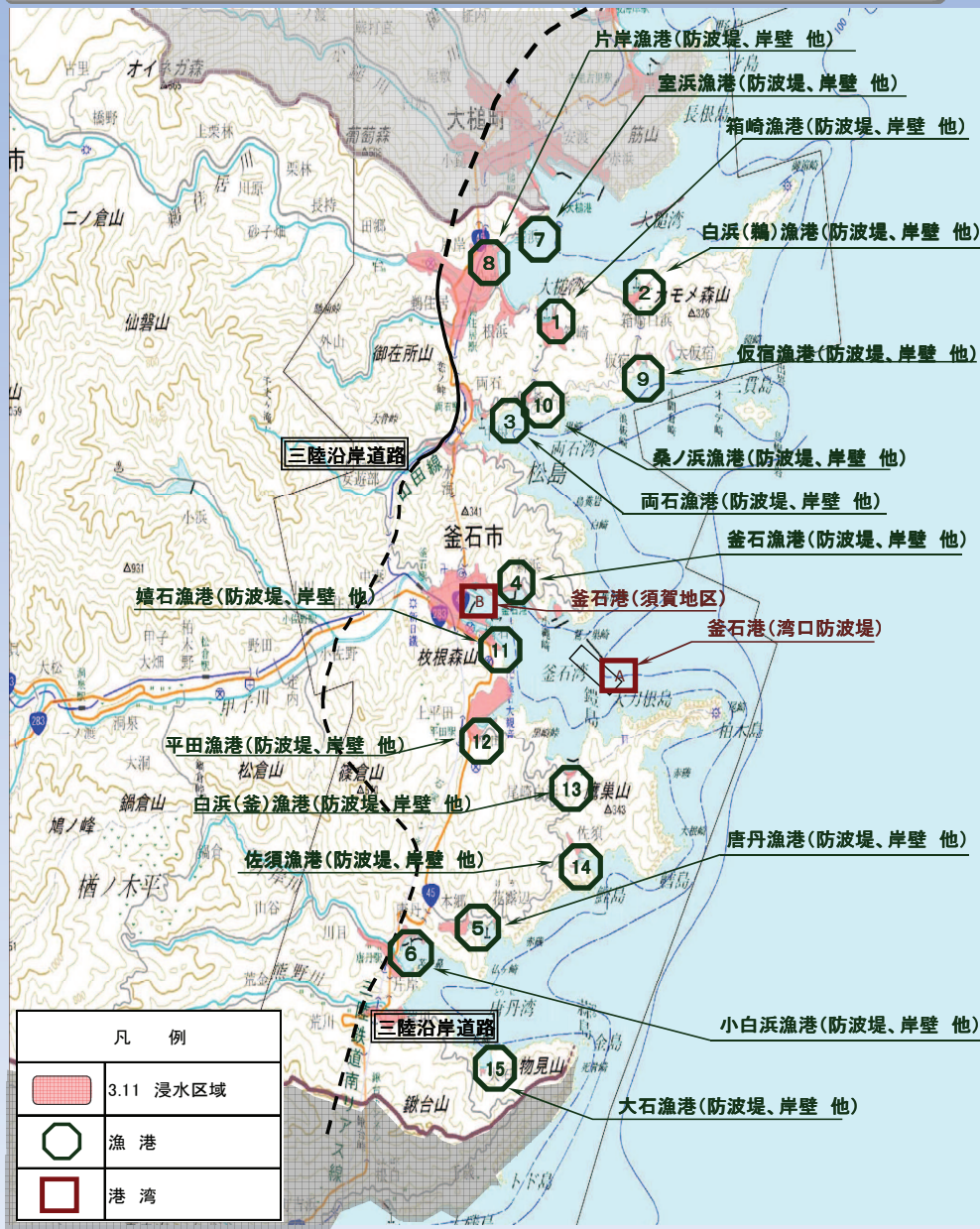
分野区分	細分項目等	事業主体	路線・箇所名等	事業概要	年度別整備スケジュール										
					第1期(基礎復興期間)			第2期(本格復興期間)			第3期(更なる復興への連結期間)				
					H23	H24	H25	H26	H27	H28	H29	H30			
復興まちづくり	土地区画整理	東部他4地区	区域面積:135.9ha	事業準備・住民合意	都市計画決定・事業計画策定			工事進捗に伴って順次住宅建設							
	防災集団移転	花露辺他11地区	対象戸数:約610戸	事業準備・住民合意	事業計画策定	調査・設計等		工事進捗に伴って順次住宅建設							
	津波復興拠点	東部地区他1地区	区域面積:39.1ha	事業準備・住民合意	調査・設計等			用地							
	市	漁業集落防災機能強化	a 室浜地区	集落道 他	事業準備	設計、用地等		工事							
			b 仮宿地区	集落道、用地造成他	事業準備	設計、用地等		工事							
			c 桑ノ浜地区	集落道 他	事業準備	設計、用地等		工事							
			d 花露辺地区	集落道 他	事業準備	設計、用地等		工事							
			e 大石地区	集落道 他	事業準備	設計、用地等		工事							
			f 新浜町	用地造成他	事業準備	設計、用地等		工事							
			g 佐須	用地造成他	事業準備	設計、用地等		工事							
街路整備	県	1路線	整備延長:1.300m	事業準備	都市計画決定・事業認可		詳細設計・用地測量			工事					

※ 上記の他に、防災集団移転等の計画と調整し、今後、(一)桜峠平田線 平田の2地区、(二)吉浜上荒川線 下荒川の2地区、(三)吉里吉里釜石線 室浜地区・室浜の2地区、(四)唐丹日頃市線 荒川地区で道路整備を計画する予定。

分野区分	細分項目等	事業主体	路線・箇所名等	事業概要	年度別整備スケジュール										
					H23	H24	H25	H26	H27	H28	H29	H30			
災害公営住宅	直接建設	県	1 平田	RC造7階 予定戸数:126戸	設計		工事								
			2 野田町	RC造5階 予定戸数:32戸	設計		工事								
			3 箱住居	RC造5階 予定戸数:40戸	用地	設計		工事							
			その他地区	RC造等 予定戸数:373戸	用地	設計		工事							
	直接建設	市	市	4 上中島	S造 予定戸数:210戸	用地・設計・工事									
				5 東部地区(天神町)	RC造 予定戸数:40戸	用地・設計・工事									
				6 箱崎	木造 予定戸数:40戸	用地・設計・工事									
				7 尾崎・佐須	木造 予定戸数:10戸	用地・設計・工事									
				8 箱崎白浜	木造 予定戸数:10戸	用地・設計・工事									
				9 花露辺	RC造 予定戸数:15戸	用地・設計・工事									
				10 大石	木造 予定戸数:4戸	用地・設計・工事									
				11 室浜	木造 予定戸数:20戸	用地・設計・工事									
				12 根浜	木造 予定戸数:15戸	用地・設計・工事									
				13 東部地区(中心部)	RC造 予定戸数:80戸	用地・設計・工事									
				14 本郷	RC造 予定戸数:24戸	用地・設計・工事									
15 桑ノ浜	木造 予定戸数:10戸	用地・設計・工事													

※ 事業の実施箇所や実施内容、整備スケジュールは、今後、変更する可能性があります。
※ 定期的にデータを更新します。

三陸の大地に光輝き希望と笑顔があふれるまち釜石



分野区分	細分項目等	事業主体	路線・箇所名等	事業概要	年度別整備スケジュール												
					第1期(基盤復興期間)			第2期(本格復興期間)				第3期(安らぎのまちづくり)					
					H23	H24	H25	H26	H27	H28	H29	H30					
漁港	県		1 箱崎漁港	(漁港災害) 防波堤L=624m、岸壁L=889m 他	施工準備			★工事									
			2 白浜(鵜)漁港	(漁港災害) 防波堤L=905m、岸壁L=504m 他	施工準備			★工事									
			3 両石漁港	(漁港災害) 防波堤L=596m、岸壁L=834m 他	施工準備			★工事									
			4 釜石漁港	(漁港災害) 防波堤L=1,120m、岸壁L=1,898m 他	施工準備			★工事									
			5 唐丹漁港	(漁港災害) 防波堤L=623m、岸壁L=572m 他	施工準備			★工事									
			6 小白浜漁港	(漁港災害) 防波堤L=819m、岸壁L=834m 他	施工準備			★工事									
			7 室浜漁港	(漁港災害) 防波堤L=163m、岸壁L=190m 他	施工準備			★工事									
			8 片岸漁港	(漁港災害) 防波堤L=72m、岸壁L=135m 他	施工準備			★工事									
			9 仮宿漁港	(漁港災害) 防波堤L=130m、岸壁L=60m 他	施工準備			★工事									
			10 桑ノ浜漁港	(漁港災害) 防波堤L=209m、岸壁L=250m 他	施工準備			★工事									
			11 碓石漁港	(漁港災害) 防波堤L=76m、岸壁L=304m 他	施工準備			★工事									
			12 平田漁港	(漁港災害) 防波堤L=215m、岸壁L=598m 他	施工準備			★工事									
			13 白浜(釜)漁港	(漁港災害) 防波堤L=449m、岸壁L=378m 他	施工準備			★工事									
			14 佐須漁港	(漁港災害) 防波堤L=174m、岸壁L=103m 他	施工準備			★工事									
			15 大石漁港	(漁港災害) 防波堤L=361m、岸壁L=233m 他	施工準備			★工事									
港湾	釜石港	国 A 湾口防波堤	(直轄災害復旧) 防波堤L=1,660m	施工準備			★工事(平成27年度完成予定)										
		県 B 須賀地区	(災害復旧) 南防波堤L=266m、-4.0m1号物揚場L=200m、-7.5m岸壁L=152m他	暫定供用	★防波堤 ★公共上屋 ★岸壁	★岸壁、 ★物揚場、 ★心頭保安設備、 ★臨港道路											
教育	市	小学校	1 唐丹小学校	(災害復旧) 移転	住民合意・事業準備												
		2 鵜住居小学校	(災害復旧) 移転	住民合意・事業準備													
		中学校	3 唐丹中学校	(災害復旧) 現敷地で新築	住民合意・事業準備												
		4 釜石東中学校	(災害復旧) 移転	住民合意・事業準備													

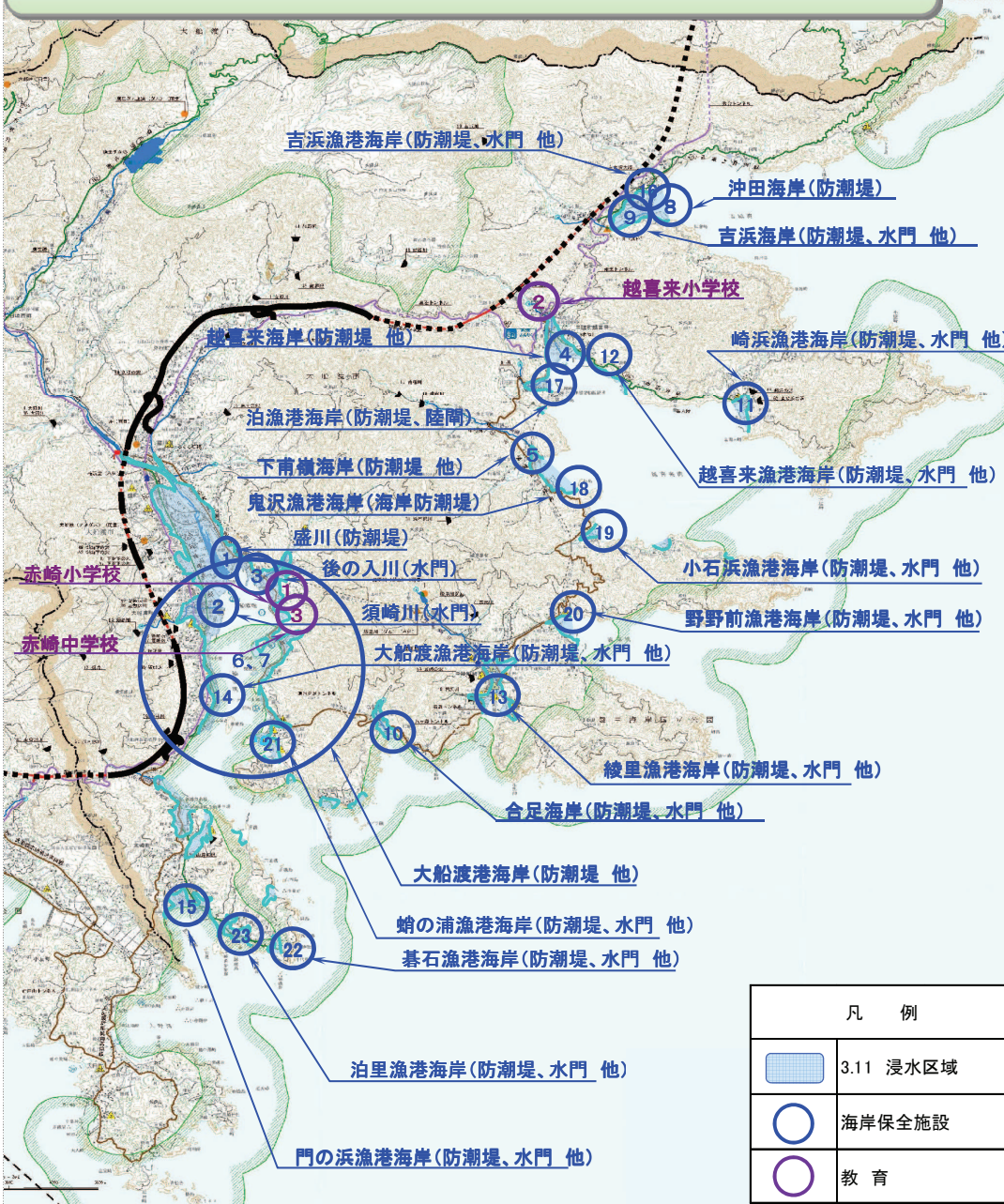
※ 事業の実施箇所や実施内容、整備スケジュールは、今後、変更する可能性があります。
 ※ 定期的にデータを更新します。

地域住民等と協議・調整中であり、復旧スケジュールは決まった段階でお知らせします。

社会資本の復旧・復興ロードマップ 【大船渡市 1 / 3】 (9月27日公表)

命を守り、夢を育むまちづくりと
防災に協働するまち大船渡

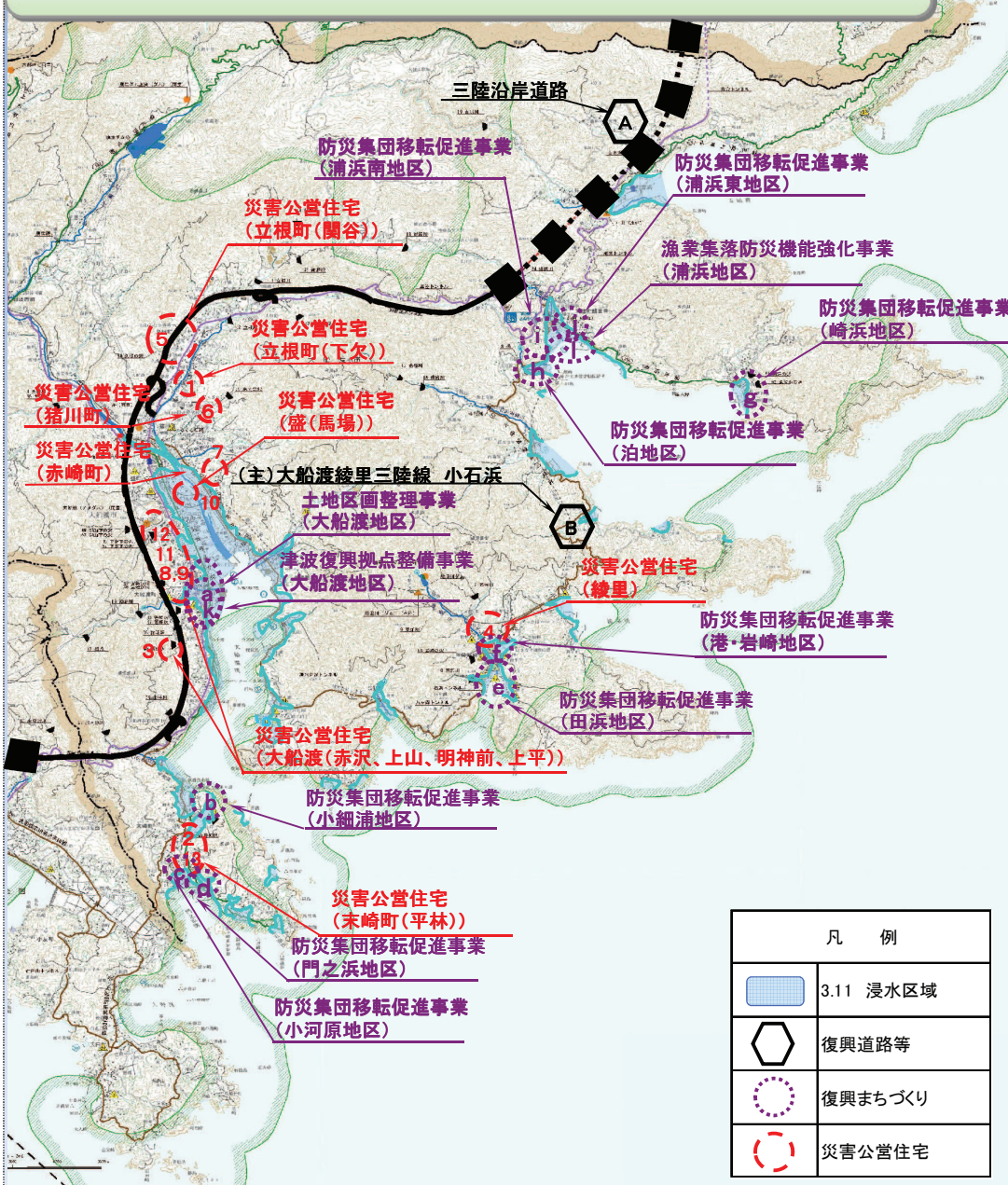
問い合わせ先【県】大船渡土木センター(0192-27-9919)
大船渡農林振興センター(0192-27-8541)
大船渡水産振興センター(0192-27-5081)
【市】大船渡市水産課 (0192-27-3111)
(教)生涯学習課(0192-27-3111内271)



分野区分	細分項目等	事業主体	路線・箇所名等	事業概要	年度別整備スケジュール																					
					第1期(基礎復興期間)			第2期(本格復興期間)			第3期(更なる展開への連結期間)															
					H23	H24	H25	H26	H27	H28	H29	H30														
海岸保全施設	一般海岸 港湾海岸	県	1 盛川(塩場)	(災害復旧) 防潮堤L=2.3km	施工準備		工事																			
			2 須崎川	(三陸高潮) 水門N=1基	施工準備		工事																			
			3 後の入川	(三陸高潮) 水門N=1基	施工準備		工事																			
			4 越喜来海岸	(災害復旧) 防潮堤L=0.9km、水門N=2基他	施工準備		工事																			
			5 下南嶺海岸	(災害復旧) 防潮堤L=0.4km、水門N=2基他	施工準備		工事																			
			6 野々田地区海岸	(港湾高潮) 防潮堤L=4.1km	施工準備		工事																			
			7 大船渡港海岸	(災害復旧) 防潮堤L=3.6km、水門等N=38基	施工準備		工事																			
	農地海岸	市	8 沖田海岸	(海岸保全施設災害) 防潮堤L=0.2km	施工準備		★工事																			
			9 吉浜海岸	(海岸保全施設災害) 防潮堤L=0.7km 水門等N=2基	応急対策	施工準備		工事																		
			10 合足海岸	(海岸保全施設災害) 防潮堤L=0.2km 水門等N=2基	応急対策	施工準備		工事																		
			11 崎浜漁港海岸	(災害復旧) 防潮堤L=0.5km、水門N=3基 他	施工準備		工事																			
			12 越喜来漁港海岸	(災害復旧) 防潮堤L=0.3km、水門N=1基 他	施工準備		工事																			
			13 綾里漁港海岸	(災害復旧) 防潮堤L=0.6km、水門N=3基 他	施工準備		工事																			
	漁港海岸	市	14 大船渡漁港海岸	(災害復旧) 防潮堤L=1.6km、水門N=1基 他	施工準備		工事																			
			15 門の浜漁港海岸	(災害復旧) 防潮堤L=1.5km、水門N=2基 他	応急対策	施工準備		工事																		
			16 吉浜漁港海岸	(災害復旧) 防潮堤L=0.2km、水門N=1基 他	施工準備		工事																			
			17 泊漁港海岸	(災害復旧) 防潮堤L=0.2km 他	施工準備		工事																			
			18 鬼沢漁港海岸	(災害復旧) 海岸護岸L=0.1km	施工準備		工事																			
			19 小石浜漁港海岸	(災害復旧) 防潮堤L=0.2km、水門N=2基 他	施工準備		工事																			
			20 野野前漁港海岸	(災害復旧) 防潮堤L=0.5km、水門N=2基 他	施工準備		工事																			
			21 蛸ノ浦漁港海岸	(災害復旧) 防潮堤L=1.3km、水門N=6基 他	施工準備		工事																			
			22 碓石漁港海岸	(災害復旧) 防潮堤L=0.2km、水門N=2基 他	応急対策	施工準備		工事																		
			23 泊里漁港海岸	(災害復旧) 防潮堤L=0.3km、水門N=1基 他	応急対策	施工準備		工事																		
教育	小学校	1 赤崎小学校	(災害復旧) 移転	事業準備・住民合意	用地取得・設計		造成工事																			
		2 越喜来小学校	(災害復旧) 移転	事業準備・住民合意	用地取得・設計		造成工事																			
		3 赤崎中学校	(災害復旧) 移転	事業準備・住民合意	用地取得・設計		造成工事																			

※ 事業の実施箇所や実施内容、整備スケジュールは、今後、変更する可能性があります。
※ 定期的にデータを更新します。

命を守り、夢を育むまちづくりと 防災に協働するまち大船渡

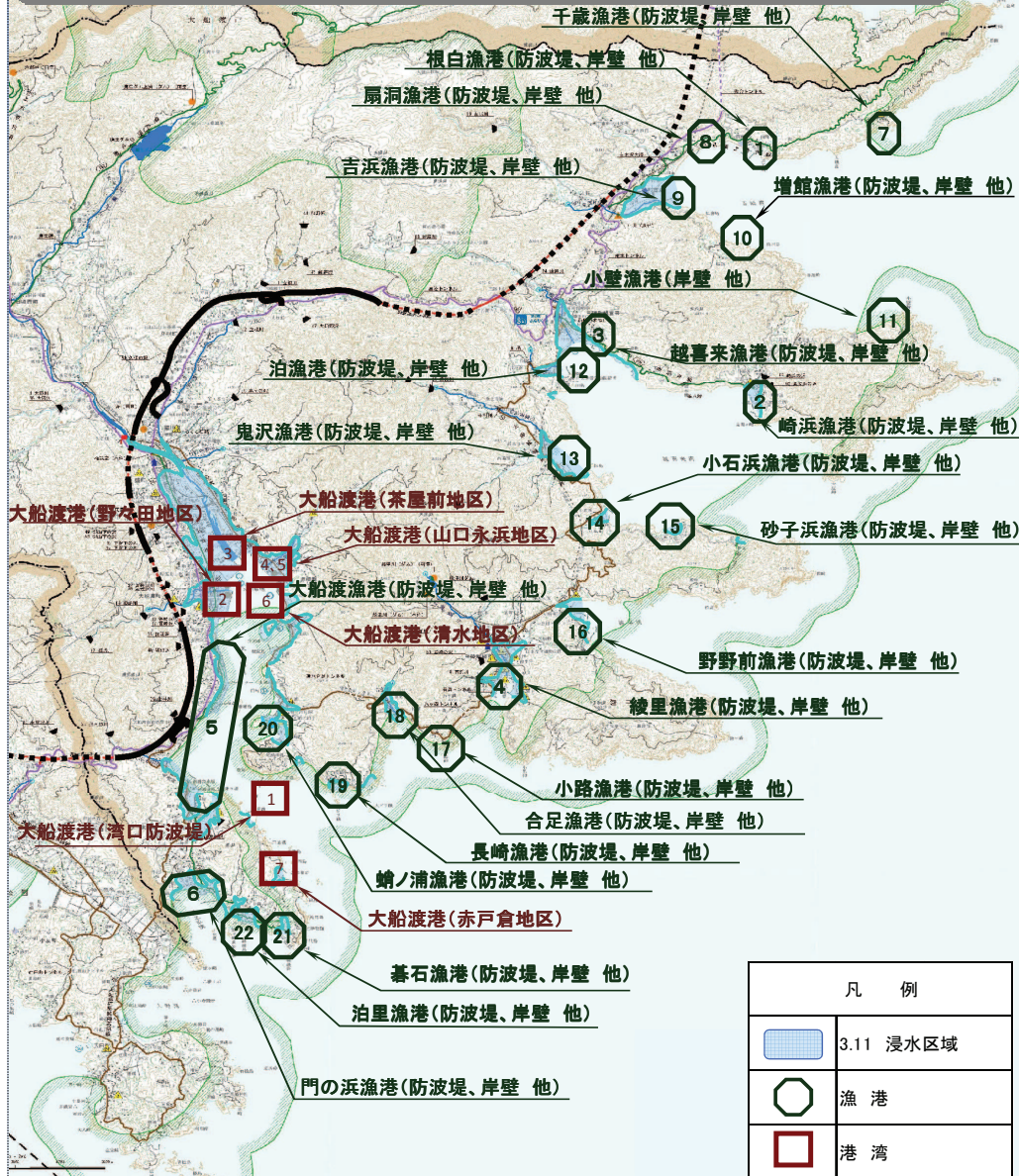


凡 例	
	3.11 浸水区域
	復興道路等
	復興まちづくり
	災害公営住宅

分野区分	細分項目等	事業主体	路線・箇所名等	事業概要	年度別整備スケジュール									
					第1期(基礎復興期間)			第2期(本格復興期間)			第3期(更なる展開への準備期間)			
					H23	H24	H25	H26	H27	H28	H29	H30		
復興道路等	復興道路	国	A 三陸沿岸道路	(新規) 吉浜～釜石(事業中) 吉浜道路	(新規) 事業準備	測量、設計、用地買収を行い、順次工事に着手	測量、設計、用地買収を行い、順次工事に着手	測量、設計、用地買収を行い、順次工事に着手	測量、設計、用地買収を行い、順次工事に着手	測量、設計、用地買収を行い、順次工事に着手	測量、設計、用地買収を行い、順次工事に着手	測量、設計、用地買収を行い、順次工事に着手		
	復興関連道路	県	B (主)大船渡綾里三陸線	小石浜	(事業中)	用地・工事の推進 (逐次供用開始)	用地・工事の推進 (逐次供用開始)	用地・工事の推進 (逐次供用開始)	用地・工事の推進 (逐次供用開始)	用地・工事の推進 (逐次供用開始)	用地・工事の推進 (逐次供用開始)	用地・工事の推進 (逐次供用開始)		
復興まちづくり	防災集団移転	市	a 大船渡地区	区域面積: 約37.8ha	事業準備 ・住民合意	都市計画決定・事業計画策定・仮換地手続き等	都市計画決定・事業計画策定・仮換地手続き等	都市計画決定・事業計画策定・仮換地手続き等	都市計画決定・事業計画策定・仮換地手続き等	都市計画決定・事業計画策定・仮換地手続き等	都市計画決定・事業計画策定・仮換地手続き等	都市計画決定・事業計画策定・仮換地手続き等		
			b 小細浦地区	対象戸数: 8戸	事業準備 ・住民合意	事業計画策定 調査・設計等	事業計画策定 調査・設計等	事業計画策定 調査・設計等	事業計画策定 調査・設計等	事業計画策定 調査・設計等	事業計画策定 調査・設計等	事業計画策定 調査・設計等	事業計画策定 調査・設計等	
			c 小河原地区	対象戸数: 44戸	事業準備 ・住民合意	事業計画策定 調査・設計等	事業計画策定 調査・設計等	事業計画策定 調査・設計等	事業計画策定 調査・設計等	事業計画策定 調査・設計等	事業計画策定 調査・設計等	事業計画策定 調査・設計等	事業計画策定 調査・設計等	
			d 門之浜地区	対象戸数: 13戸	事業準備 ・住民合意	事業計画策定 調査・設計等	事業計画策定 調査・設計等	事業計画策定 調査・設計等	事業計画策定 調査・設計等	事業計画策定 調査・設計等	事業計画策定 調査・設計等	事業計画策定 調査・設計等	事業計画策定 調査・設計等	
			e 田浜地区	対象戸数: 12戸	事業準備 ・住民合意	事業計画策定 調査・設計等	事業計画策定 調査・設計等	事業計画策定 調査・設計等	事業計画策定 調査・設計等	事業計画策定 調査・設計等	事業計画策定 調査・設計等	事業計画策定 調査・設計等	事業計画策定 調査・設計等	
			f 港・岩崎地区	対象戸数: 27戸	事業準備 ・住民合意	事業計画策定 調査・設計等	事業計画策定 調査・設計等	事業計画策定 調査・設計等	事業計画策定 調査・設計等	事業計画策定 調査・設計等	事業計画策定 調査・設計等	事業計画策定 調査・設計等	事業計画策定 調査・設計等	
			g 崎浜地区	対象戸数: 32戸	事業準備 ・住民合意	事業計画策定 調査(埋文含む)・設計等	事業計画策定 調査(埋文含む)・設計等	事業計画策定 調査(埋文含む)・設計等	事業計画策定 調査(埋文含む)・設計等	事業計画策定 調査(埋文含む)・設計等	事業計画策定 調査(埋文含む)・設計等	事業計画策定 調査(埋文含む)・設計等	事業計画策定 調査(埋文含む)・設計等	
			h 泊地区	対象戸数: 13戸	事業準備 ・住民合意	事業計画策定 調査・設計等	事業計画策定 調査・設計等	事業計画策定 調査・設計等	事業計画策定 調査・設計等	事業計画策定 調査・設計等	事業計画策定 調査・設計等	事業計画策定 調査・設計等	事業計画策定 調査・設計等	
			i 浦浜南地区	対象戸数: 12戸	事業準備 ・住民合意	事業計画策定 調査・設計等	事業計画策定 調査・設計等	事業計画策定 調査・設計等	事業計画策定 調査・設計等	事業計画策定 調査・設計等	事業計画策定 調査・設計等	事業計画策定 調査・設計等	事業計画策定 調査・設計等	
			j 浦浜東地区	対象戸数: 15戸	事業準備 ・住民合意	事業計画策定 調査(埋文含む)・設計等	事業計画策定 調査(埋文含む)・設計等	事業計画策定 調査(埋文含む)・設計等	事業計画策定 調査(埋文含む)・設計等	事業計画策定 調査(埋文含む)・設計等	事業計画策定 調査(埋文含む)・設計等	事業計画策定 調査(埋文含む)・設計等	事業計画策定 調査(埋文含む)・設計等	
			その他13地区	対象戸数: 約490戸	事業準備 ・住民合意	事業計画策定 調査・設計等	事業計画策定 調査・設計等	事業計画策定 調査・設計等	事業計画策定 調査・設計等	事業計画策定 調査・設計等	事業計画策定 調査・設計等	事業計画策定 調査・設計等	事業計画策定 調査・設計等	
			津波復興拠点	k 大船渡地区	区域面積: 約4.0ha	事業準備 ・住民合意	都市計画決定・事業計画策定 調査・設計等	都市計画決定・事業計画策定 調査・設計等	都市計画決定・事業計画策定 調査・設計等	都市計画決定・事業計画策定 調査・設計等	都市計画決定・事業計画策定 調査・設計等	都市計画決定・事業計画策定 調査・設計等	都市計画決定・事業計画策定 調査・設計等	都市計画決定・事業計画策定 調査・設計等
			漁業集落防災機能強化	l 浦浜地区	集落道、用地造成ほか	事業準備	設計、用地等	設計、用地等	設計、用地等	設計、用地等	設計、用地等	設計、用地等	設計、用地等	設計、用地等
街路整備	県	路線数: 1路線	整備延長: 7,000m	事業準備	都市計画決定・事業認可 詳細設計・用地測量	都市計画決定・事業認可 詳細設計・用地測量	都市計画決定・事業認可 詳細設計・用地測量	都市計画決定・事業認可 詳細設計・用地測量	都市計画決定・事業認可 詳細設計・用地測量	都市計画決定・事業認可 詳細設計・用地測量	都市計画決定・事業認可 詳細設計・用地測量			
災害公営住宅	直接建設	県	1 立根町(下欠)	S造3階 予定戸数: 36戸	用地	設計	設計	設計	設計	設計	設計	設計		
			2 末崎町	RC造4階 予定戸数: 56戸	用地	設計	設計	設計	設計	設計	設計	設計	設計	
			3 大船渡町	RC造7階 予定戸数: 64戸	用地	設計	設計	設計	設計	設計	設計	設計	設計	
			4 綾里	RC造5階 予定戸数: 32戸	用地	設計	設計	設計	設計	設計	設計	設計	設計	
			5 立根町(関谷)	RC造5階 予定戸数: 40戸	用地	設計	設計	設計	設計	設計	設計	設計	設計	
			6 猪川町	RC造3階 予定戸数: 50戸	用地	設計	設計	設計	設計	設計	設計	設計	設計	
			7 赤崎町	RC造3階 予定戸数: 32戸	用地	設計	設計	設計	設計	設計	設計	設計	設計	
			その他地区	RC造等 予定戸数: 250戸	用地	設計	設計	設計	設計	設計	設計	設計	設計	
			8 明神前(大船渡地区)	木造2階 予定戸数: 12戸	設計	★工事	★工事	★工事	★工事	★工事	★工事	★工事	★工事	
			9 明神前(大船渡地区)	木造2階 予定戸数: 8戸	用地	設計	設計	設計	設計	設計	設計	設計	設計	
			10 盛	RC造 予定戸数: 44戸	買収 (雇用促進住宅)	買収	買収	買収	買収	買収	買収	買収	買収	
			11 上山(大船渡地区)	RC造3階 予定戸数: 8戸	用地	設計	設計	設計	設計	設計	設計	設計	設計	
			12 赤沢(大船渡地区)	RC造3階 予定戸数: 12戸	用地	設計	設計	設計	設計	設計	設計	設計	設計	
13 平林(末崎地区)	RC造3階 予定戸数: 12戸	用地	設計	設計	設計	設計	設計	設計	設計	設計				
その他地区	RC造等 予定戸数: 144戸	用地	設計	設計	設計	設計	設計	設計	設計	設計				

※ 事業の実施箇所や実施内容、整備スケジュールは、今後、変更する可能性があります。
※ 定期的にデータを更新します。

命を守り、夢を育むまちづくりと 防災に協働するまち大船渡



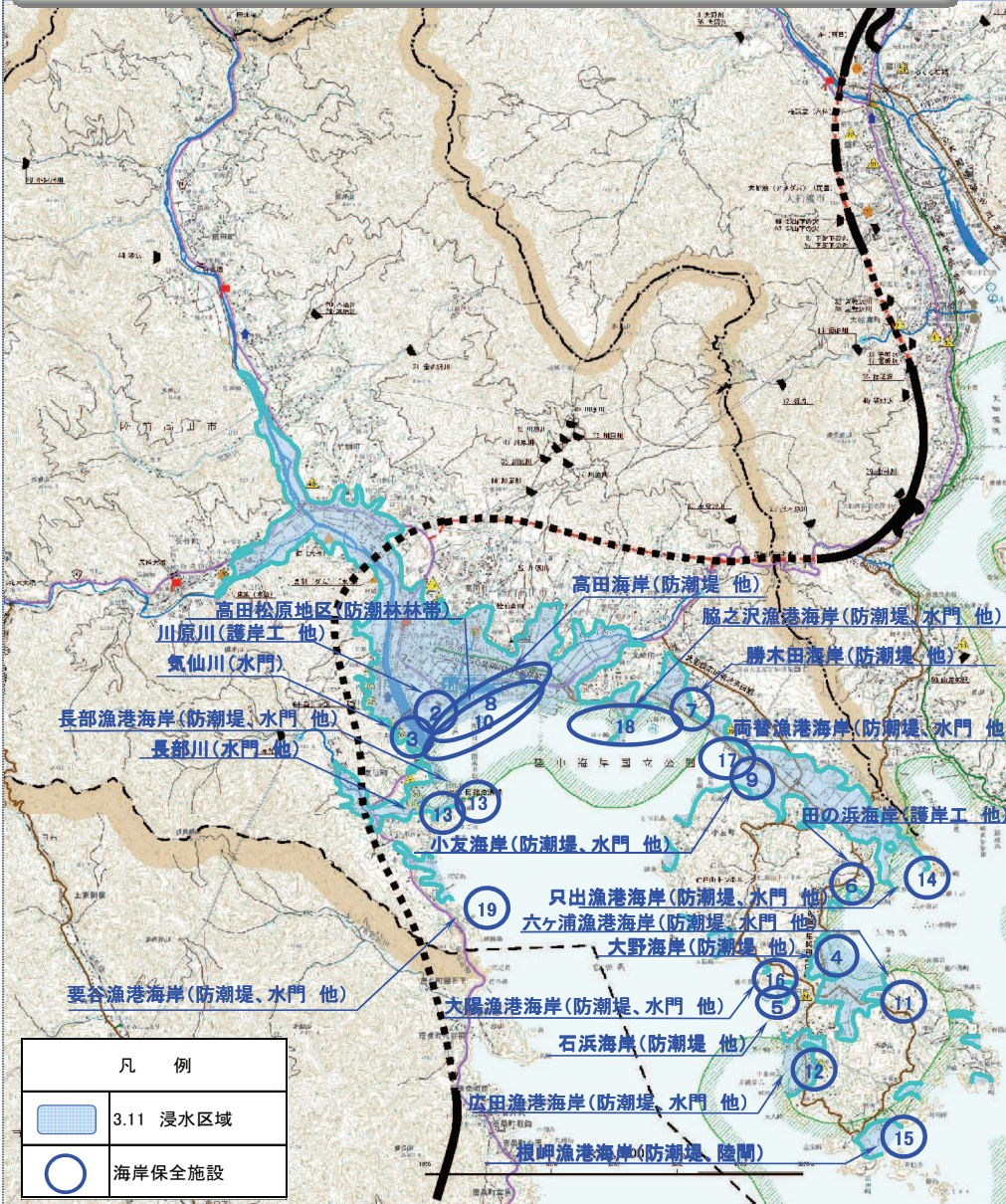
分野区分	細分項目等	事業主体	路線・箇所名等	事業概要	年度別整備スケジュール								
					第1期(基盤復興期間)			第2期(本格復興期間)			第3期(まちづくりの進捗期間)		
					H23	H24	H25	H26	H27	H28	H29	H30	
漁港	市	県	1 根白漁港	(漁港災害) 防波堤L=748m,岸壁L=638m 他	施工準備	★工事							
			2 崎浜漁港	(漁港災害) 防波堤L=721m,岸壁L=827m 他	施工準備	★工事							
			3 越喜来漁港	(漁港災害) 防波堤L=500m,岸壁L=436m 他	施工準備	★工事							
			4 綾里漁港	(漁港災害) 防波堤L=402m,岸壁L=1102m 他	施工準備	★工事							
			5 大船渡漁港	(漁港災害) 防波堤L=1,263m,岸壁L=3,512m 他	施工準備	★工事							
			6 門の浜漁港	(漁港災害) 防波堤L=907m,岸壁L=875m 他	施工準備	★工事							
			7 千歳漁港	(漁港災害) 防波堤L=212m,岸壁L=108m 他	施工準備	★工事							
			8 扇洞漁港	(漁港災害) 防波堤L=125m,岸壁L=23m 他	施工準備	★工事							
			9 吉浜漁港	(漁港災害) 防波堤L=223m,岸壁L=195m 他	施工準備	★工事							
			10 増館漁港	(漁港災害) 防波堤L=137m,岸壁L=15m 他	施工準備	★工事							
			11 小壁漁港	(漁港災害) 岸壁L=44m 他	施工準備	★工事							
			12 泊漁港	(漁港災害) 防波堤L=283m,岸壁L=202m 他	施工準備	★工事							
			13 鬼沢漁港	(漁港災害) 防波堤L=329m,岸壁L=209m 他	施工準備	★工事							
			14 小石浜漁港	(漁港災害) 防波堤L=422m,岸壁L=239m 他	施工準備	★工事							
			15 砂子浜漁港	(漁港災害) 防波堤L=176m,岸壁L=247m 他	施工準備	★工事							
			16 野野前漁港	(漁港災害) 防波堤L=781m,岸壁L=44m 他	施工準備	★工事							
			17 小路漁港	(漁港災害) 防波堤L=162m,岸壁L=65m 他	施工準備	★工事							
			18 合足漁港	(漁港災害) 防波堤L=81m,岸壁L=45m 他	施工準備	★工事							
			19 長崎漁港	(漁港災害) 防波堤L=482m,岸壁L=479m 他	施工準備	★工事							
			20 蛸ノ浦漁港	(漁港災害) 防波堤L=239m,岸壁L=972m 他	施工準備	★工事							
			21 碓石漁港	(漁港災害) 防波堤L=123m,岸壁L=104m 他	施工準備	★工事							
			22 泊里漁港	(漁港災害) 防波堤L=211m,岸壁L=248m 他	施工準備	★工事							
港湾	大船渡港	県	国 1 湾口防波堤	(直轄災害復旧) 防波堤L=535m	施工準備	★工事(平成27年度完成予定)							
			2 野々田地区	(災害復旧) 防波堤L=170m,堤崎防波堤L=60m,4.5m岸壁L=150m,3.0m物揚場L=87m他	暫定供用	★防波堤 ★岸壁 ★物揚場	臨港道路						
			3 茶屋前地区	(災害復旧) 防波堤L=428m,6.0m岸壁L=105m,3.0m物揚場L=376m,4.0m物揚場L=137m他	暫定供用	★防波堤 ★岸壁 ★物揚場	岸壁 物揚場 ★堤保設置	臨港道路 一部の物揚場					
			4 山口地区	(災害復旧) 防波堤L=64m,3.4m堤L=32m,物揚場L=70m他	暫定供用	★防波堤★さん境 ★一部の物揚場	一部の物揚場	臨港道路					
			5 永浜地区	(災害復旧) 防波堤L=192m,-2.0m物揚場L=108m,-2.0m2号物揚場L=138m	暫定供用	★防波堤 ★一部の物揚場	一部の物揚場						
			6 清水地区	(災害復旧) 防波堤L=103m,物揚場L=285m,船揚場L=98m	暫定供用	★防波堤 ★物揚場 ★船揚場	暫定供用	臨港道路					
			7 赤土倉地区	(災害復旧) 南防波堤L=79m,北防波堤L=165m,-2.0m2号物揚場L=104m他	暫定供用	★防波堤 ★物揚場	臨港道路	船揚場					

※ 事業の実施箇所や実施内容、整備スケジュールは、今後、変更する可能性があります。
 ※ 定期的にデータを更新します。

社会資本の復旧・復興ロードマップ 【陸前高田市 1/3】 (9月27日公表)

問い合わせ先【県】大船渡土木センター(0192-27-9919)
 大船渡農林振興センター(0192-27-8541)
 大船渡水産振興センター(0192-27-5081)
 【市】陸前高田市水産課(0192-54-2111)

「海と緑と太陽との共生・海浜新都市」の創造



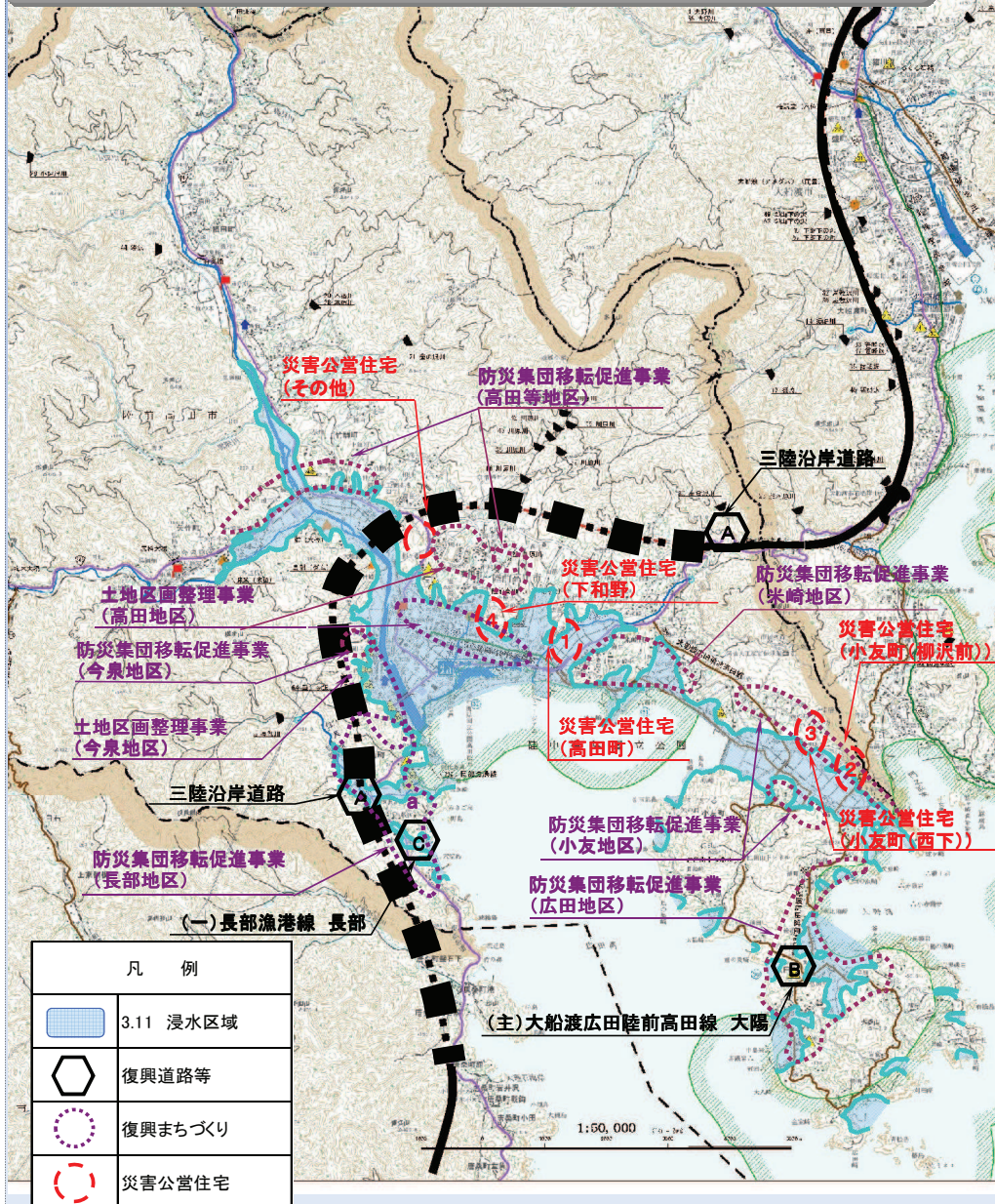
分野区分	細分項目等	事業主体	路線・箇所名等	事業概要	年度別整備スケジュール							
					第1期(基盤復興期間)			第2期(本格復興期間)			第3期(更なる展開への連結期間)	
					H23	H24	H25	H26	H27	H28	H29	H30
一般海岸	県	1	長部川	(三陸高潮) 水門N=1基他	[準備]			[工事]				
		2	川原川(曲松)	(災害復旧) 護岸工L=3.4km他	[準備]			[工事]				
		3	気仙川(砂盛)	(災害復旧) 水門N=1基	[準備]			[工事]				
		4	大野海岸	(災害復旧) 防潮堤L=0.6km、離岸堤L=0.3km他	[準備]			[工事]				
		5	石浜海岸	(災害復旧) 防潮堤L=0.2km、離岸堤L=0.12km他	[準備]			[工事]				
		6	田の浜海岸	(災害復旧) 護岸工L=0.04km、消波工L=0.02km他	[準備]	★[工事]						
		7	勝木田海岸	(災害復旧) 防潮堤L=0.6km他	[準備]			[工事]				
		8	高田海岸	(災害復旧) 防潮堤L=3.9km、水門N=1基、人工リープL=1.2km他	[対応]	[準備]		★[工事]				
		9	小友海岸	(海岸保全施設災害) 防潮堤L=0.5km、水門等N=3基	[対応]	[準備]		[工事]				
海岸保全施設	林野海岸	10	高田松原地区	(治山施設災害)(防災林造成) 防潮林林帯(地盤)L=1.3km	[準備] (他所管防潮堤との調整・林帯設計等)			[工事]				
漁港海岸		市	11	六ヶ浦漁港海岸	(災害復旧) 防潮堤L=0.7km、水門N=2基 他	[対応]	[準備]		[工事]			
	12		広田漁港海岸	(災害復旧) 防潮堤L=1.4km、水門N=10基 他	[準備]			[工事]				
	13		長部漁港海岸	(災害復旧) 防潮堤L=0.7km、水門N=2基 他	[準備]			[工事]				
	14		只出漁港海岸	(災害復旧) 防潮堤L=0.9km、水門N=2基 他	[対応]	[準備]		[工事]				
	15		根押漁港海岸	(災害復旧) 防潮堤L=0.5km 他	[準備]			[工事]				
	16		大陽漁港海岸	(災害復旧) 防潮堤L=0.2km、水門N=2基 他	[準備]			[工事]				
	17		両替漁港海岸	(災害復旧) 防潮堤L=0.7km、水門N=3基 他	[対応]	[準備]		[工事]				
	18		脇之沢漁港海岸	(災害復旧) 防潮堤L=1.9km、水門N=9基 他	[対応]	[準備]		[工事]				
	19		要谷漁港海岸	(災害復旧) 防潮堤L=0.8km、水門N=7基 他	[準備]			[工事]				

※ 事業の実施箇所や実施内容、整備スケジュールは、今後、変更する可能性があります。
 ※ 定期的にデータを更新します。

社会資本の復旧・復興ロードマップ 【陸前高田市 2/3】 (9月27日公表)

問い合わせ先【県】大船渡土木センター(0192-27-9919)
 【市】陸前高田市建設課、都市計画課、復興対策局(0192-54-2111)

「海と緑と太陽との共生・海浜新都市」の創造



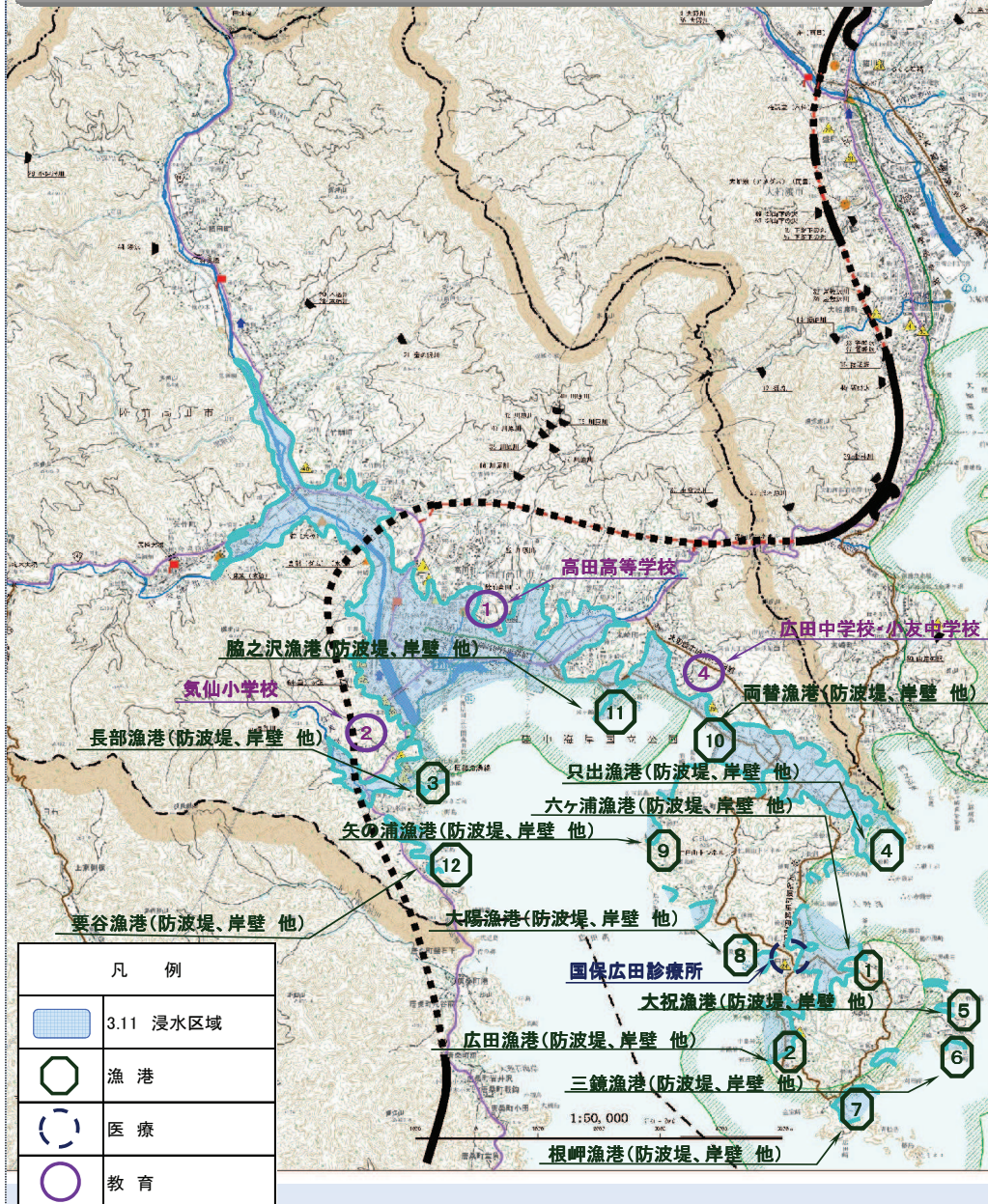
分野区分	細分項目等	事業主体	路線・箇所名等	事業概要	年度別整備スケジュール								
					第1期(基盤復興期間)			第2期(本格復興期間)			第3期(異なる展開への連続期間)		
					H23	H24	H25	H26	H27	H28	H29	H30	
復興道路等	復興関連道路	国	A 三陸沿岸道路	(新規)唐桑北～陸前高田(事業中)高田道路	(新規) 事業準備	測量、設計、用地買収を行い、順次工事に着手 (逐次供用開始)							
					(事業中)	★用地・工事の推進 (逐次供用開始)							
					(新規) 施工準備	用地買収	用地・工事の推進						
復興まちづくり	復興関連道路	県	B (主)大船渡広田陸前高田線	大陽	(新規) 施工準備	用地買収	用地・工事の推進						
					(事業中)	★用地・工事の推進							
					C (一)長部漁港線	長部							
復興まちづくり	土地区画整理	市	高田地区	区域面積:235.2ha	都市計画決定・事業計画策定・仮換地手続き等	調査・設計等		工事		工事進捗に併せ順次住宅建設			
					事前準備・住民合意								
					都市計画決定・事業計画策定・仮換地手続き等	調査・設計等		工事		工事進捗に併せ順次住宅建設			
復興まちづくり	土地区画整理	市	今泉地区	区域面積:127.4ha	都市計画決定・事業計画策定・仮換地手続き等	調査・設計等		工事		工事進捗に併せ順次住宅建設			
					事前準備・住民合意								
					都市計画決定・事業計画策定・仮換地手続き等	調査・設計等		工事		工事進捗に併せ順次住宅建設			
復興まちづくり	防災集団移転	市	a 長部地区	対象戸数:約130戸	事業準備・住民合意	事業計画策定	調査・設計等		工事		工事進捗に併せ順次住宅建設		
					事業準備・住民合意	事業計画策定	調査・設計等		工事		工事進捗に併せ順次住宅建設		
					事業準備・住民合意	事業計画策定	調査・設計等		工事		工事進捗に併せ順次住宅建設		
復興まちづくり	防災集団移転	市	その他(5地区)	対象戸数:約430戸	事業準備・住民合意	事業計画策定	調査・設計等		工事		工事進捗に併せ順次住宅建設		
					事業準備・住民合意	事業計画策定	調査・設計等		工事		工事進捗に併せ順次住宅建設		
					事業準備・住民合意	事業計画策定	調査・設計等		工事		工事進捗に併せ順次住宅建設		
復興まちづくり	津波復興拠点	市	高田西地区 他1地区	区域面積:32.3ha	事業準備・住民合意	調査・設計等	用地	工事					
					事業準備・住民合意	調査・設計等	用地	工事					
					事業準備・住民合意	調査・設計等	用地	工事					
復興まちづくり	街路整備	県	I路線	整備延長:2,200m	都市計画決定・事業認可	詳細設計・用地測量		工事					
					事業準備	詳細設計・用地測量		工事					
					事業準備	詳細設計・用地測量		工事					
災害公営住宅	直接建設	県	1 高田町	RC造8階 予定戸数:168戸	用地	設計	工事						
					用地	設計	工事						
					用地	設計	工事						
			2 小友町(柳沢前)	RC造3階 予定戸数:30戸	用地	設計	工事						
					用地	設計	工事						
			3 小友町(西下)	RC造5階 予定戸数:40戸	用地	設計	工事						
					用地	設計	工事						
その他地区	RC造等 予定戸数:462戸	用地	設計	工事									
		用地	設計	工事									
4 下和野	RC造 予定戸数:120戸	用地	設計	工事									
		用地	設計	工事									
その他地区	予定戸数:180戸	用地	設計	工事									
		用地	設計	工事									

※ 上記の他に、防災集団移転等の計画と調整し、今後、(国)340号(仮)今泉大橋・大石沖地区・竹駒地区、(主)大船渡広田陸前高田線 小友地区・広田町地区・久保一泊地区・花貝地区、(一)長部漁港線 長部地区で道路整備を計画する予定。
 ※ 事業の実施箇所や実施内容、整備スケジュールは、今後、変更する可能性があります。
 ※ 定期的にデータを更新します。

社会資本の復旧・復興ロードマップ 【陸前高田市 3 / 3】 (9月27日公表)

「海と緑と太陽との共生・海浜新都市」の創造

問い合わせ先【県】大船渡水産センター(0192-27-5081)
 医療局(019-629-6347)、教育委員会事務局(019-629-6106)
 【市】陸前高田市水産課、健康推進課(0192-54-2111)
 (教)学校教育課(0192-54-2111内283)



分野区分	細分項目等	事業主体	路線・箇所名等	事業概要	年度別整備スケジュール								
					第1期(基盤復興期間)			第2期(本格復興期間)			第3期(更なる展開への連結期間)		
					H23	H24	H25	H26	H27	H28	H29	H30	
漁港	県		1 六ヶ浦漁港	(漁港災害) 防波堤L=601m,岸壁L=474m 他	施工準備	★工事							
			2 広田漁港	(漁港災害) 防波堤L=919m,岸壁L=1,176m 他	施工準備	★工事							
			3 長部漁港	(漁港災害) 防波堤L=408m,岸壁L=1,180m 他	施工準備	★工事							
			4 只出漁港	(漁港災害) 防波堤L=332m,岸壁L=298m 他	施工準備	★工事							
			5 大祝漁港	(漁港災害) 防波堤L=99m,岸壁L=43m 他	施工準備	工事							
			6 三鏡漁港	(漁港災害) 防波堤L=14m,岸壁L=36m 他	施工準備	工事							
			7 根岬漁港	(漁港災害) 防波堤L=354m,岸壁L=150m 他	施工準備	★工事							
			8 大陽漁港	(漁港災害) 防波堤L=332m,岸壁L=79m 他	施工準備	★工事							
			9 矢の浦漁港	(漁港災害) 防波堤L=136m,岸壁L=183m 他	施工準備	★工事							
			10 両替漁港	(漁港災害) 防波堤L=274m,岸壁L=254m 他	施工準備	★工事							
			11 脇之沢漁港	(漁港災害) 防波堤L=1,149m,岸壁L=531m 他	施工準備	★工事							
			12 要谷漁港	(漁港災害) 防波堤L=556m,岸壁L=279m 他	施工準備	★工事							
医療	病院	県	県立高田病院	(建設場所・規模・機能は未定)			建設場所の選定	整備スケジュールは建設場所選定後に策定					
	医科診療所	市	国保広田診療所	診療所施設整備			用地取得・造成	設計	工事				
教育	高等学校	県	1 高田高等学校	(災害復旧) 校舎、第一体育館、第二体育館、柔剣道場、防災対応施設	用地・設計	★造成	設計	第一体育館、校舎等 建設					
	小学校	市	2 気仙小学校	(災害復旧) 移転	事業準備・住民合意	用地取得・設計	造成工事	設計	校舎・体育館等建設	H25 長部小と統合移転完了まで現在の長部小を使用			
	中学校	市	3 気仙中学校	協議・調整中	住民合意	学校統合等について、地域住民等と協議・調整中 当面、旧失火中を使用							
	中学校	市	4 広田中学校 小友中学校	(災害復旧) 移転	事業準備・住民合意	用地取得・設計	造成工事	設計	校舎・体育館等建設	H25 米崎中と3校統合移転完了まで現在の米崎中を使用			

※ 事業の実施箇所や実施内容、整備スケジュールは、今後、変更する可能性があります。
 ※ 定期的にデータを更新します。

沿岸12市町村以外における事業計画工程表【復興道路、復興支援道路】

番号	路線名	市町村名	箇所名
<復興道路(県事業)>			
I	宮古盛岡横断道路	盛岡市	築川道路
<復興支援道路>			
1	国 106号	盛岡市	川目
2	国 107号	奥州市	札押道路
3	国 281号	岩手町	大坊
4	国 283号	遠野市	上郷道路
5	国 284号	一関市	真滝B.P
6	国 284号	一関市	室根B.P
7	国 340号	遠野市	土淵B.P
8	国 340号	九戸村	泥ノ木
9	国 340号	軽米町	駒板
10	国 340号	住田町	山谷
11	国 342号	一関市	花泉B.P
12	国 342号	一関市	白崖
13	国 343号	一関市	大原
14	国 397号	住田町	子飼沢
15	国 397号	奥州市	分限城～赤金
16	国 397号	住田町	高屋敷
17	国 397号	住田町	津付道路
18	国 397号	奥州市	小谷木橋
19	一 遠野住田	遠野市	新里



凡例

復興道路(県)	○	: 事業中
復興支援道路	○	: 事業中
	○	: H24新規

復興道路	■	復興支援道路
供用済区間	■	復興関連道路
未供用区間	□	

※改築系事業の全区区を記載。

区分	種別	路線名	番号	市町村名	箇所名	年度別整備スケジュール													
						第1期(基盤復興期間)			第2期(本格復興期間)			第3期(更なる展開への連結期間)							
						H23	H24	H25	H26	H27	H28	H29	H30						
直轄事業	復興道路	東北横断自動車道金石秋田線	-	釜石市 ～花巻市	-	(新規) 事業準備	測量、設計、用地買収を行い、順次工事に着手 (逐次供用開始)						(逐次供用開始)						
		宮古盛岡横断道路	-	宮古市 ～盛岡市	-	(新規) 事業準備	測量、設計、用地買収を行い、順次工事に着手 (逐次供用開始)						(逐次供用開始)						
県事業	復興支援道路	宮古盛岡横断道路	I	盛岡市	築川道路	事業中	★用地・工事の推進												
		一般国道106号 (ICへアクセスする道路)	1	盛岡市	川目	(新規)	★用地・工事の推進												
		国道107号	2	奥州市	札押道路	事業中	★用地・工事の推進												
		国道281号	3	岩手町	大坊	事業中	★用地・工事の推進 (逐次供用開始)												
		国道283号	4	遠野市	上郷道路	事業中	★用地・工事の推進 (逐次供用開始)												
		国道284号	5	一関市	真滝BP	事業中	★用地・工事の推進												
			6	一関市	室根BP	事業中	★用地・工事の推進 (逐次供用開始)												
		国道340号	7	遠野市	土淵BP	事業中	★用地・工事の推進												
			8	九戸村	泥ノ木	事業中	★用地・工事の推進 (逐次供用開始)												
		国道340号	9	軽米町	駒板	(新規)	施工準備	用地買収	★用地・工事の推進										
			10	住田町	山谷	(新規)	施工準備	用地買収	★用地・工事の推進										
		国道342号	11	一関市	花泉BP	事業中	★用地・工事の推進 (逐次供用開始)												
		国道342号	12	一関市	白崖	(新規)	施工準備	用地買収	★用地・工事の推進										
			13	一関市	大原	事業中	★用地・工事の推進 (逐次供用開始)												
		国道343号	14	住田町	子飼沢	事業中	★用地・工事の推進 (逐次供用開始)												
			15	奥州市	分限城～赤金	事業中	★用地・工事の推進 (逐次供用開始)												
		国道397号	16	住田町	高屋敷	事業中	★用地・工事の推進 (逐次供用開始)												
			17	住田町	津付道路	事業中	★用地・工事の推進												
		(-) 遠野住田線 (ICへアクセスする道路)	18	奥州市	小谷木橋	(新規)	施工準備	用地買収	★用地・工事の推進										
19	遠野市		新里	事業中	★用地・工事の推進														

※路線、箇所は、今後、変更する可能性があります。