

# 【東日本大震災津波】 社会資本の復旧・復興ロードマップ

基準日：平成28年9月30日（平成28年10月27日公表）

## 策定の趣旨

◆ 被災者の今後の生活設計・再建等に資するよう、県民生活に身近な社会資本の整備に関する情報を定期的に提供

被災者や被災地の事業者が、今後の生活再建・事業再開等を具体的に検討するために、県民生活に身近な社会資本の復旧・復興の工程についての情報が不可欠です。

また、本格復興の着実な推進を、目に見える形で広く情報発信する必要があります。

このため、県では、県民生活に身近な社会資本（主要8分野）の復旧・復興事業の動きや今後の見通しについて情報提供を行うものです。

なお、記載している工程等は、様々な要因により変更となる可能性があることから、定期的に最新のデータに更新していきます。

## ロードマップの構成

### ◆ 主要8分野について掲載

- ① 海岸保全施設
- ② 復興まちづくり
- ③ 復興道路等
- ④ 災害公営住宅
- ⑤ 漁港
- ⑥ 港湾
- ⑦ 医療（病院、医科診療所）
- ⑧ 教育（小学校、中学校、高等学校）

### ◆ 総括と市町村別の2種類で構成

#### 1 総括表

- ① 復旧・復興事業の動き
- ② 分野別の着工・完成箇所割合
- ③ 事業計画掲載箇所一覧
- ④ 復旧・復興ロードマップの見方

#### 2 市町村別工程表

- ① 各事業箇所の位置図
- ② 年度別の整備スケジュール

## ロードマップの更新

### ◆ 更新頻度

平成28年度からは9月30日と3月31日を基準日に定め、最新のデータに更新します。

### ◆ 工程上の主要課題

- ① 自治体職員の不足
  - ② 労働者や建設資材の調整
  - ③ 用地取得期間の長期化
- 公表している工程を達成するためには、上記課題の解決が必要です。

### ◆ 情報発信

社会資本の復旧・復興ロードマップは、これまでに公表したものと併せ、県のホームページに掲載しています。

(<http://www.pref.iwate.jp/anzen/machizukuri/18200/001811.html>)

### ◆ 前回からの変更点


- ① 市町村別事業計画掲載箇所一覧に「その他の市町村」の欄を掲載しました。
- ② 年度別整備スケジュールにおいてH29、H30を二期表示より四期表示としました

## 復旧・復興事業の動き

◆ 前回の公表時点（基準日：平成28年3月31日）から、今回の更新までの期間の復興事業の進捗状況を工事の『着工』と『完成』に着目し整理しています。

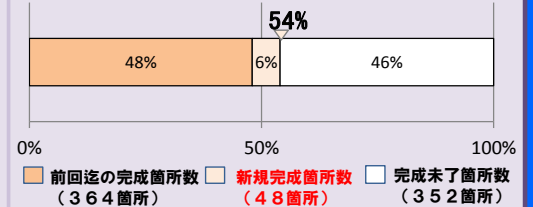
全箇所数：764箇所

### ◆ 着工箇所数



※ 着工：3%増加し、全箇所の91%

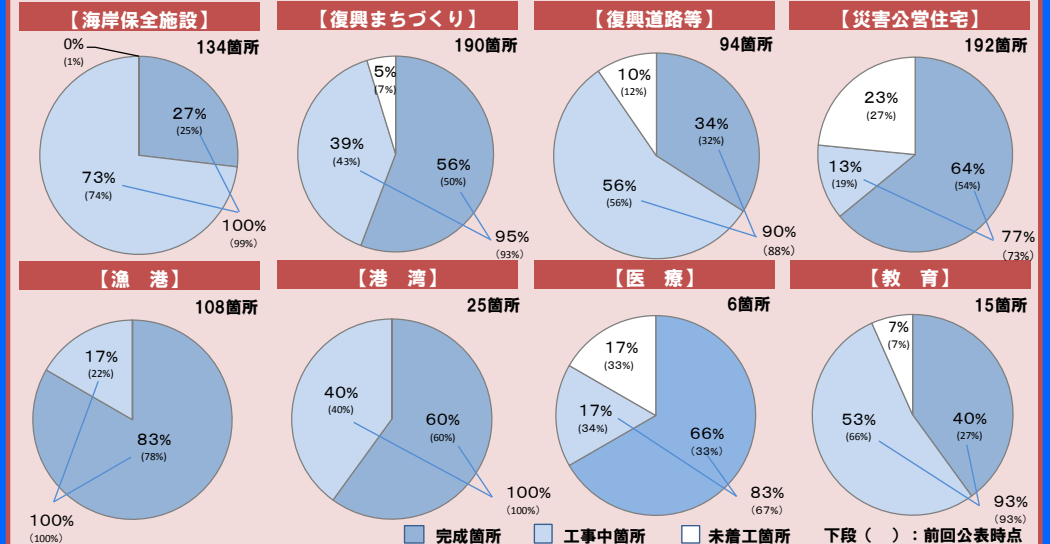
### ◆ 完成箇所数



※ 完成：6%増加し、全箇所の54%

## 分野別の着工・完成箇所割合

◆ 社会資本の主要8分野における分野別の『工事中箇所』と『完成箇所』及び『未着工箇所』の割合を整理しています。



【お問い合わせ先】 若手県復興局まちづくり再生課 (019-629-6935)

# 【東日本大震災津波】 社会資本の復旧・復興ロードマップ

基準日：平成28年9月30日（平成28年10月27日公表）

## 住宅再建のトピックス

宅地供給計画区画数 7,811区画（7,863区画から52区画の減少）  
 災害公営住宅計画戸数 5,694戸（5,771戸から77戸の減少）

## 市町村別 事業計画掲載箇所一覧（全764箇所）

赤字は前回からの変更箇所

市町村名	事業主体	海岸保全施設				復興まちづくり										復興道路等						災害公営住宅		漁港	港湾	医療	教育
		一般海岸 港湾海岸 河川・海岸数	農地海岸 林野海岸 海岸数	漁港海岸 海岸数	計 河川・海岸数	土地区画整理		防災集団移転		漁業集落防災		津波復興 拠点	面整備計		まちづくり 連携道路 箇所数	復興道路		復興支援道路		復興関連道路		箇所数	戸数	漁港数	地区数	箇所数	箇所数
						地区数	区画数	団地数	区画数	地区数	区画数	地区数	地区数	区画数		路線数	区間・箇所数	路線数	区間・箇所数	路線数	区間・箇所数						
洋野町	県	6	-	1	7	-	-	-	-	-	-	-	-	-	1	三陸沿岸 道路 (国)1	-	-	-	2	2	-	-	1	2	-	-
	町	-	-	-	-	-	-	-	1	15	-	1	15	-	-		-	-	-	-	1	4	8	-	-	-	-
	計	6	-	1	7	-	-	-	-	1	15	-	1	15	1		1	-	-	-	2	2	1	4	9	2	-
久慈市	県	5	-	1	6	-	-	-	-	-	-	-	-	-	-	三陸沿岸 道路 (国)2	-	1	1	2	2	-	-	1	4	-	-
	市	-	-	2	2	-	-	-	4	15	-	4	15	-	-		-	-	-	-	3	11	9	(国)1	-	-	
	計	5	-	3	8	-	-	-	4	15	-	4	15	-	2		1	1	2	2	3	11	10	5	-	-	
野田村	県	6	2	-	8	-	-	-	-	-	-	-	-	2	三陸沿岸 道路 (国)1	-	-	-	1	2	2	26	1	-	-		
	村	-	-	-	-	1	124	2	38	2	15	-	5	177		-	-	-	-	4	74	2	-	-			
	計	6	2	-	8	1	124	2	38	2	15	-	5	177		2	1	-	-	1	2	6	100	3	-	-	
普代村	県	4	-	-	4	-	-	-	-	-	-	-	-	-	三陸沿岸 道路 (国)3	-	-	-	1	1	-	-	2	-	-		
	村	-	-	-	-	-	-	-	-	1	-	-	1	-		-	-	-	-	-	-	-	3	-	-		
	計	4	-	-	4	-	-	-	-	1	-	-	1	-		3	-	-	-	1	1	-	-	5	-	-	
田野畑村	県	2	-	1	3	-	-	-	-	-	-	-	-	3	三陸沿岸 道路 (国)3	-	-	-	1	3	-	-	1	-	-		
	村	-	-	1	1	-	-	-	-	2	53	-	2	53		-	-	-	-	5	63	3	-	-			
	計	2	-	2	4	-	-	-	-	2	53	-	2	53		3	3	-	-	1	3	5	63	4	-	-	
岩泉町	県	2	-	1	3	-	-	-	-	-	-	-	-	-	三陸沿岸 道路 (国)1	-	2	3	-	-	-	-	1	1	-	-	
	町	-	-	1	1	-	-	-	-	1	59	-	1	59		-	-	-	-	2	51	1	-	1	2		
	計	2	-	2	4	-	-	-	-	1	59	-	1	59		-	1	2	3	-	2	51	2	1	1	2	
宮古市	県	13	2	1	16	-	-	-	-	-	-	-	-	7	三陸沿岸 道路、宮古盛 岡横断道路 (国)7	1	1	3	3	3	12	349	3	7	-	-	
	市	-	-	3	3	2	410	5	263	9	32	2	18	705		-	-	-	-	16	417	15	(国)1	1	-		
	計	13	2	4	19	2	410	5	263	9	32	2	18	705		7	8	1	3	3	28	766	18	8	1	-	
山田町	県	4	3	4	11	-	-	-	-	-	-	-	-	1	三陸沿岸 道路 (国)2	-	1	1	-	-	10	403	4	-	1	-	
	町	-	-	1	1	5	661	4	400	2	144	1	12	1,205		-	-	-	-	11	336	2	-	-	1		
	計	4	3	5	12	5	661	4	400	2	144	1	12	1,205		1	2	1	1	-	21	739	6	-	1	1	
大槌町	県	2	1	2	5	-	-	-	-	-	-	-	-	1	三陸沿岸 道路 (国)1	-	-	-	1	1	9	472	2	-	1	-	
	町	-	-	-	-	4	961	17	419	4	12	2	27	1,392		-	-	-	-	33	452	-	-	-	2		
	計	2	1	2	5	4	961	17	419	4	12	2	27	1,392		1	1	-	-	1	1	42	924	2	-	1	2
釜石市	県	6	3	5	14	-	-	-	-	-	-	-	-	5	三陸沿岸 道路、東北横 断自動車道 釜石秋田線 (国)3	-	1	1	3	3	8	373	6	1	-	-	
	市	-	-	7	7	4	1,057	11	135	14	87	2	31	1,279		-	-	-	-	37	940	9	(国)1	-	4		
	計	6	3	12	21	4	1,057	11	135	14	87	2	31	1,279		5	3	1	3	3	45	1,313	15	2	-	4	
大船渡市	県	7	3	5	15	-	-	-	-	-	-	-	-	5	三陸沿岸 道路 (国)2	-	-	-	2	2	10	511	6	6	-	-	
	市	-	-	8	8	1	231	23	366	1	30	1	26	627		-	-	-	-	17	290	16	(国)1	-	3		
	計	7	3	13	23	1	231	23	366	1	30	1	26	627		5	2	-	-	2	2	27	801	22	7	-	3
陸前高田市	県	8	2	3	13	-	-	-	-	-	-	-	-	7	三陸沿岸 道路 (国)2	-	-	-	2	2	5	626	3	-	1	1	
	市	-	-	6	6	2	1,785	26	499	-	-	2	30	2,284		-	-	-	-	6	269	9	-	1	2		
	計	8	2	9	19	2	1,785	26	499	-	-	2	30	2,284		7	2	-	-	2	2	11	895	12	-	2	3
その他 市町村	県	-	-	-	-	-	-	-	-	-	-	-	-	-	東北横断自 動車道、宮 古盛岡横断 道路 (国)5	1	11	29	-	-	-	-	-	-	-		
	市	-	-	-	-	-	-	-	-	-	-	-	-	-		-	-	-	-	-	1	27	-	-	-		
	計	-	-	-	-	-	-	-	-	-	-	-	-	-		6	11	29	-	-	1	27	-	-	-		
全体	県	65	16	24	105	-	-	-	-	-	-	-	-	32	3路線 (国)33	2	17	38	18	21	56	2,760	31	21	3	1	
	市町村	-	-	29	29	19	5,229	88	2,120	41	462	10	158	7,811		-	-	-	-	-	136	2,934	77	(国)4	3	14	
	計	65	16	53	134	19	5,229	88	2,120	41	462	10	158	7,811		32	35	17	38	18	21	192	5,694	108	25	6	15

# 【東日本大震災津波】社会資本の復旧・復興ロードマップ

基準日：平成28年9月31日（平成28年10月27日公表）

## 分野別 整備スケジュール

※ 全ての箇所を網羅して記載

分野	概要	年度別整備スケジュール							
		第1期(基盤復興期間)		第2期(本格復興期間)		第3期(更なる展開への連結期間)			
		H23	H24	H25	H26	H27	H28	H29	H30
一般海岸・ 港湾海岸・ 農地海岸・ 林野海岸・ 漁港海岸	<ul style="list-style-type: none"> <li>45海岸で堤防・水門等の復旧・整備を実施</li> <li>20河川で堤防・水門等の復旧・整備を実施</li> <li>16海岸で防潮堤・防災林等の復旧・整備を実施</li> <li>53海岸(県24海岸、市町村29海岸)で防潮堤等の復旧・整備を実施</li> </ul>	応急対策、施工準備(堤防設計等)		防潮堤、水門等の復旧・整備工事		防潮堤・防災林等の復旧・整備工事 防災林造成工事(高田松原地区)			
復興まちづくり	<ul style="list-style-type: none"> <li>19地区で土地区画整理事業を実施</li> <li>88団地で防災集団移転事業を実施</li> <li>10地区で津波復興拠点整備事業を実施</li> <li>41地区で漁業集落防災機能強化事業を実施</li> <li>18路線の32区間(箇所)でまちづくりと連携した道路を整備</li> </ul>	事業準備・住民合意(復興計画策定等)、事業計画手続き(都市計画決定等)、調査、設計等		工事		測量、設計、用地買収等を行い、順次工事に着手(逐次供用開始)			
復興道路	<ul style="list-style-type: none"> <li>3路線の35区間(箇所)で復興道路を整備</li> </ul>	(発災後新規) 測量、設計、用地買収等を行い、順次工事に着手(逐次供用開始)		(継続事業) 用地・工事の推進(逐次供用開始)		(発災後新規) 測量、設計、用地買収等を行い、順次工事に着手(逐次供用開始)			
復興支援助	<ul style="list-style-type: none"> <li>15路線の38区間(箇所)で復興支援助道路を整備</li> </ul>	(発災後新規) 測量、設計、用地買収等を行い、順次工事に着手(逐次供用開始)		(継続事業) 用地・工事の推進(逐次供用開始)		(発災後新規) 測量、設計、用地買収等を行い、順次工事に着手(逐次供用開始)			
復興関連	<ul style="list-style-type: none"> <li>18路線の21区間(箇所)で復興関連道路を整備</li> </ul>	(発災後新規) 測量、設計、用地買収等を行い、順次工事に着手(逐次供用開始)		(継続事業) 用地・工事の推進(逐次供用開始)		(発災後新規) 測量、設計、用地買収等を行い、順次工事に着手(逐次供用開始)			
災害公営住宅	<ul style="list-style-type: none"> <li>県及び市町村の全体で5,694戸の災害公営住宅を整備</li> </ul>	(県) 用地、設計等		工事(2,760戸の整備を予定)		(市町村) 用地、設計等			
漁港	<ul style="list-style-type: none"> <li>108漁港(県31漁港、市町村77漁港)で防波堤、岸壁の復旧・整備を実施</li> </ul>	応急対策、施工準備(堤防設計等)		防波堤、岸壁等の復旧・整備工事		防波堤、岸壁等の復旧・整備工事(一部物揚場等)			
港湾	<ul style="list-style-type: none"> <li>6港湾(重要港湾4港湾、地方港湾2港湾)で湾口防波堤、岸壁、物揚場などの復旧・整備を実施</li> </ul>	施工準備		湾口防波堤の復旧・整備工事(大船渡港)		宮古港・釜石港		久慈港	
医療	<ul style="list-style-type: none"> <li>県立病院3箇所、市町村立内科診療所3箇所の整備を実施</li> </ul>	(県) 建設場所選定、用地、設計等		工事		(市町村) 用地、設計等			
教育	<ul style="list-style-type: none"> <li>県立高等学校1箇所、市町村立小中学校15箇所の整備を実施(協議、調整中のものを含む)</li> </ul>	事業準備、住民合意、用地、設計等・工事							

## (参考) 市町村別工程表の見方

分野区分	細分項目等	事業主体	路線・箇所名等	事業概要	年度別整備スケジュール							
					第1期(基盤復興期間)		第2期(本格復興期間)		第3期(更なる展開への連結期間)			
					H23	H24	H25	H26	H27	H28	H29	H30
海岸保全施設	<ul style="list-style-type: none"> <li>1 ○○海岸 (災害復旧)</li> <li>2 ○○海岸 (防潮堤L=0.1km)</li> <li>3 ○○海岸 (海岸保全施設 防潮堤L=0.1km、水門等N=3)</li> <li>4 ○○地区 (治山施設 防災林造成 防潮林林帯(地盤) L=0.3km)</li> <li>5 ○○海岸 (防潮堤L=1.0km、水門N=4基 他)</li> <li>6 ○○海岸 (災害復旧 防潮堤L=0.2km、水門N=1基 他)</li> </ul>	県			用地、設計等							
復興道路等	<ul style="list-style-type: none"> <li>A ○○沿岸道路 (○○～○○)</li> <li>C 国道○○号</li> </ul>	国			★用地買収、工事等 ◆H25.3.27起工式							
復興まちづくり	<ul style="list-style-type: none"> <li>d ○○地区 (大付) (対象戸数:30戸(民6戸・公24戸))</li> <li>c ○○地区 (区域面積:約1.2ha)</li> <li>d ○○地区 (対象戸数:20戸(民16戸・公4戸))</li> </ul>	市			★測量、設計、用地買収等を行い、順次工事に着手 ■H25.12完成							
災害公営住宅	<ul style="list-style-type: none"> <li>直接建設</li> <li>設計・施工一括選定</li> <li>敷地提案型買取</li> <li>直接建設</li> </ul>	市			RC造5階 戸数:50戸 木造 戸数:82戸							
漁港	<ul style="list-style-type: none"> <li>①</li> <li>②</li> </ul>	市			★工事 ★工事							
港湾	<ul style="list-style-type: none"> <li>宮古港</li> </ul>	県			★工事(平成29年度完成予定)							
医療	<ul style="list-style-type: none"> <li>市 ○○診療所</li> </ul>	市			用地、設計等 工事							

■分野区分  
県民生活に身近な主要8分野を記載。

■海岸保全施設の細分項目  
 ・港湾海岸は、港湾区域に隣接するなど、港湾管理者が管理する海岸。  
 ・農地海岸は、背後に農地を有する海岸。  
 ・林野海岸は、防潮林などの保安林を有する海岸。  
 ・漁港海岸は、漁港区域に隣接するなど、漁港管理者が管理する海岸。  
 ・一般海岸は、上記以外の海岸のうち、海岸保全区域に指定された海岸。

■終期(二重表示)  
終期が平成31年度以降となる場合、二重に表示。

■工事の着工と完成  
工事に着工した箇所は★、完成した箇所は完成年月を表示。

■トピック  
復旧工事の完了や復興道路の供用、

■住宅再建の時期  
年度ごとの住宅・宅地供給数を記載。  
『民』自力再建等の宅地数  
『公』災害公営住宅の戸数

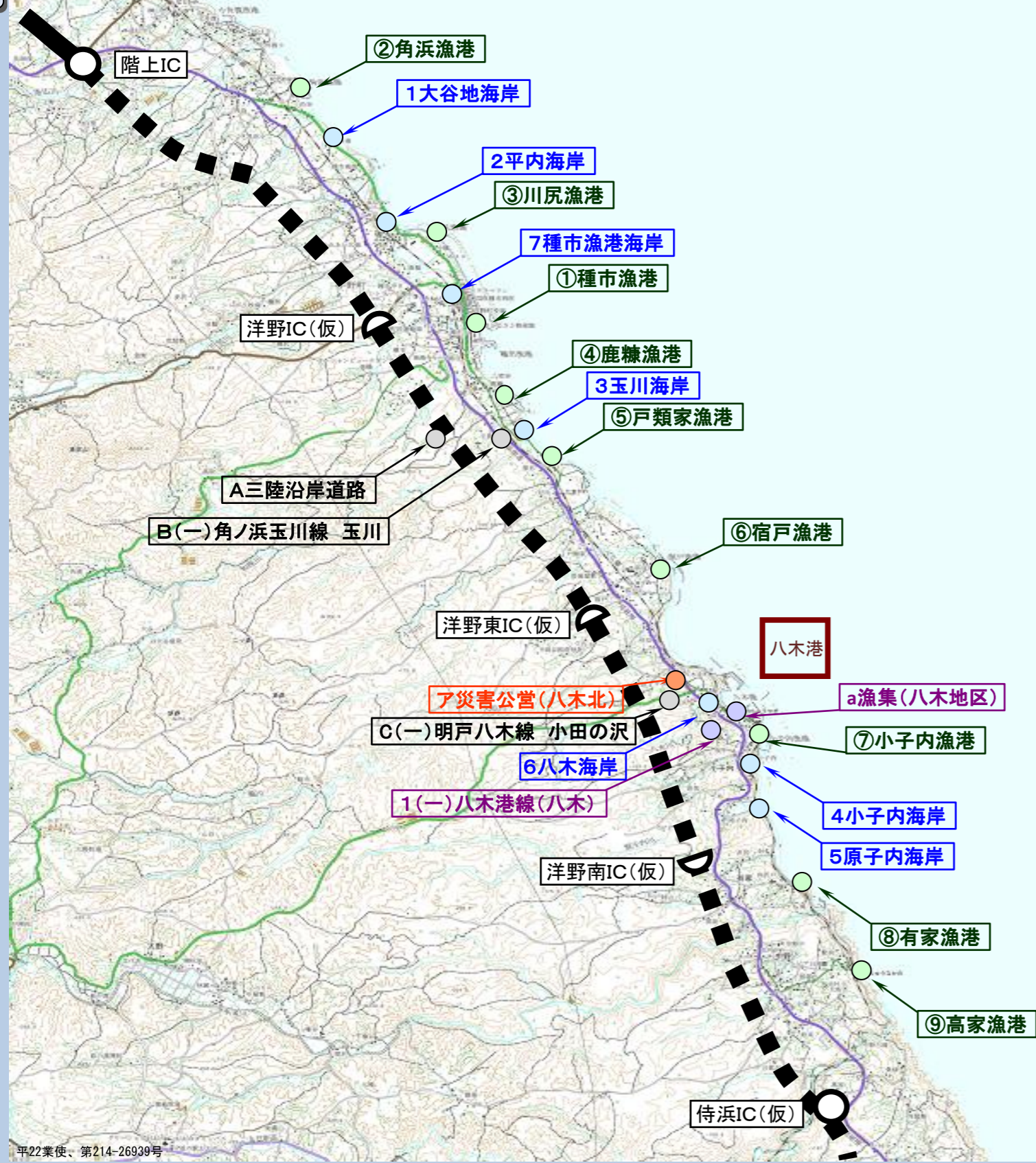
■更新箇所  
更新前の工事のバーチャートを青点線で表示。

■災害公営住宅の整備手法  
 ・『直接建設』直接整備を実施  
 ・『設計・施工一括選定』設計・施工業者を一括選定  
 ・『買取』民間事業者が建設した公営住宅を買い取り  
 ・『敷地提案型買取』民間事業者が提案した敷地と共に公営住宅を買い取り

# 社会資本の復旧・復興ロードマップ【洋野町】

基準日：平成28年9月30日（平成28年10月27公表）

海と高原の絆、未来へ 確かな復興

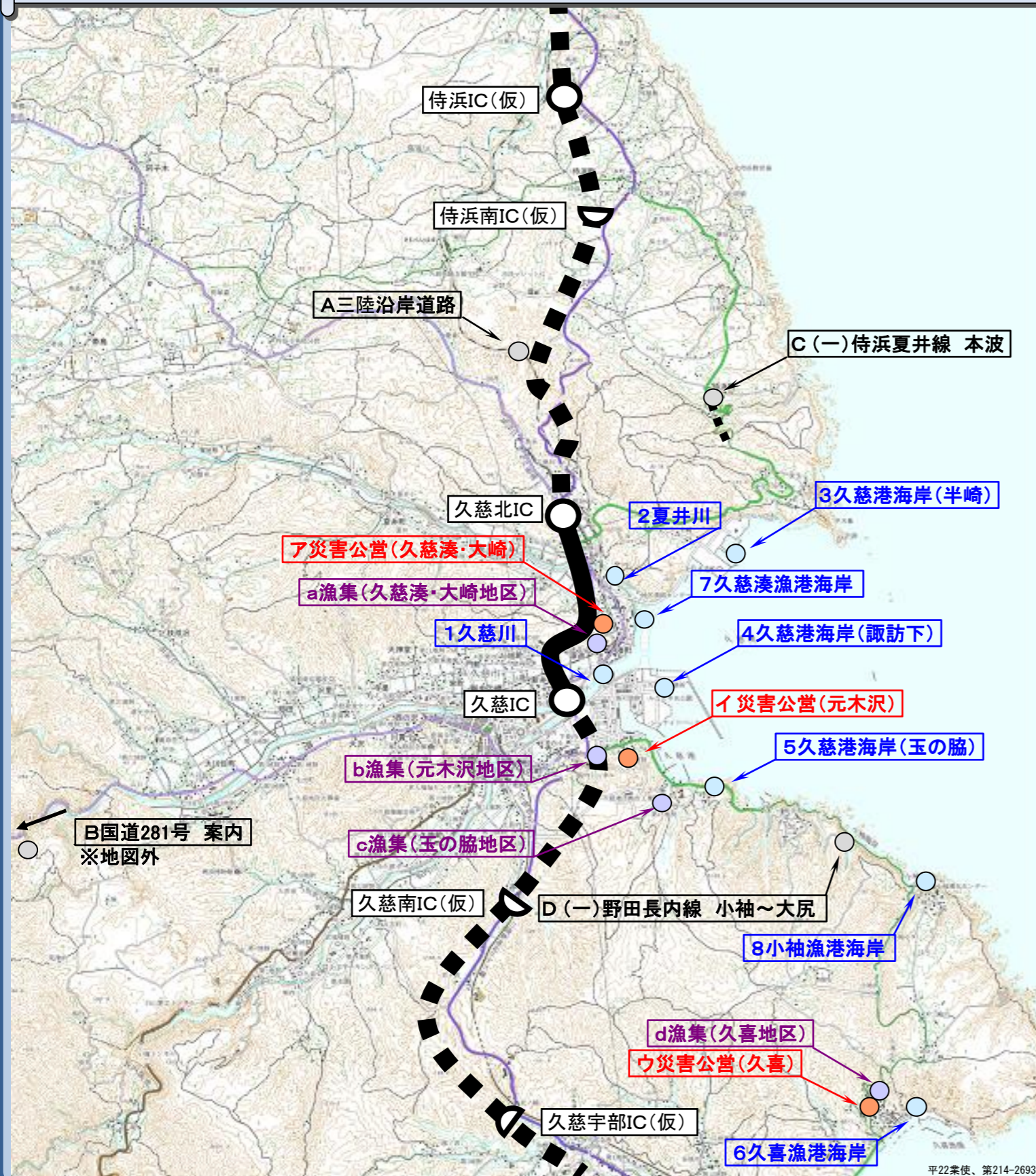


分野区分	細分項目等	事業主体	路線・箇所名等	事業概要	年度別整備スケジュール							
					第1期 (基礎復興期間)			第2期 (本格復興期間)			第3期 (更なる展開への連結期間)	
					H23	H24	H25	H26	H27	H28	H29	H30
海岸保全施設	一般海岸	県	1 大谷地海岸	(災害復旧) 根固工V=92m <sup>3</sup> 他	■H24.12完成							
			2 平内海岸	(災害復旧) 消波工L=220m	■H25.10完成							
			3 玉川海岸	(災害復旧) 護岸L=87m 他	■H24.11完成							
			4 小子内海岸	(災害復旧) 監視カメラ1台 他	■H24.8完成							
			5 原子内海岸	(災害復旧) 根固工V=92m <sup>3</sup> 他	■H24.5完成							
			6 八木海岸	(海岸高潮) 防潮堤L=0.4km、水門等N=3基	用地、設計等	★工事						
	漁港海岸	7 種市漁港海岸	(災害復旧) 陸開N=1基、水門N=1基 他	■H24.3完成								
復興道路等	復興道路	国	A 三陸沿岸道路	洋野階上道路(侍浜～階上)	◆H25.9.12起工式			★用地買収、工事等				
	復興関連道路	県	B (一) 角ノ浜玉川線	玉川				■H26.3.29供用開始				
			C (一) 明戸八木線	小田の沢					測量、設計、用地買収等を行い、順次工事に着手			
復興まちづくり	漁業集落防災機能強化	町	a 八木	対象戸数:15戸(民15戸)				用地、設計等				
	まちづくり連携道路	県	1 (一)八木港線	八木				◆H27.11着工	★工事			
災害公営住宅	直接建設	町	ア 八木北(単独)	木造平屋戸数:4戸				■H25.8完成				
漁港	漁港	町	① 種市漁港	(漁港災害) 防波堤L=106m 他	■H24.9完成							
			② 角浜漁港	(漁港災害) 防波堤L=10m	■H24.3完成							
			③ 川尻漁港	(漁港災害) 護岸N=1式 他	■H24.3完成							
			④ 鹿糠漁港	(漁港災害) 船揚場L=22m 他	■H24.3完成							
			⑤ 戸類家漁港	(漁港災害) 船揚場N=1式	■H24.3完成							
			⑥ 宿戸漁港	(漁港災害) 防波堤L=69m、船揚場L=8m 他	■H24.12完成							
			⑦ 小子内漁港	(漁港災害) 防波堤L=101m、岸壁L=14m 他	■H25.1完成							
			⑧ 有家漁港	(漁港災害) 防波堤L=85m 他	■H25.1完成							
			⑨ 高家漁港	(漁港災害) 防波堤L=45m 他	■H24.11完成							
港湾	八木港	県	北港地区	(災害復旧) 防波堤L=162m、-4.5m岸壁L=159m 他	■H26.3完成							
			南港地区	(災害復旧) 第2防波堤L=13m、1号護岸L=57.8m 他	■H26.3完成							

# 社会資本の復旧・復興ロードマップ【久慈市1/2】

基準日：平成28年9月30日（平成28年10月27日公表）

新たな視点による 新たなまちづくり



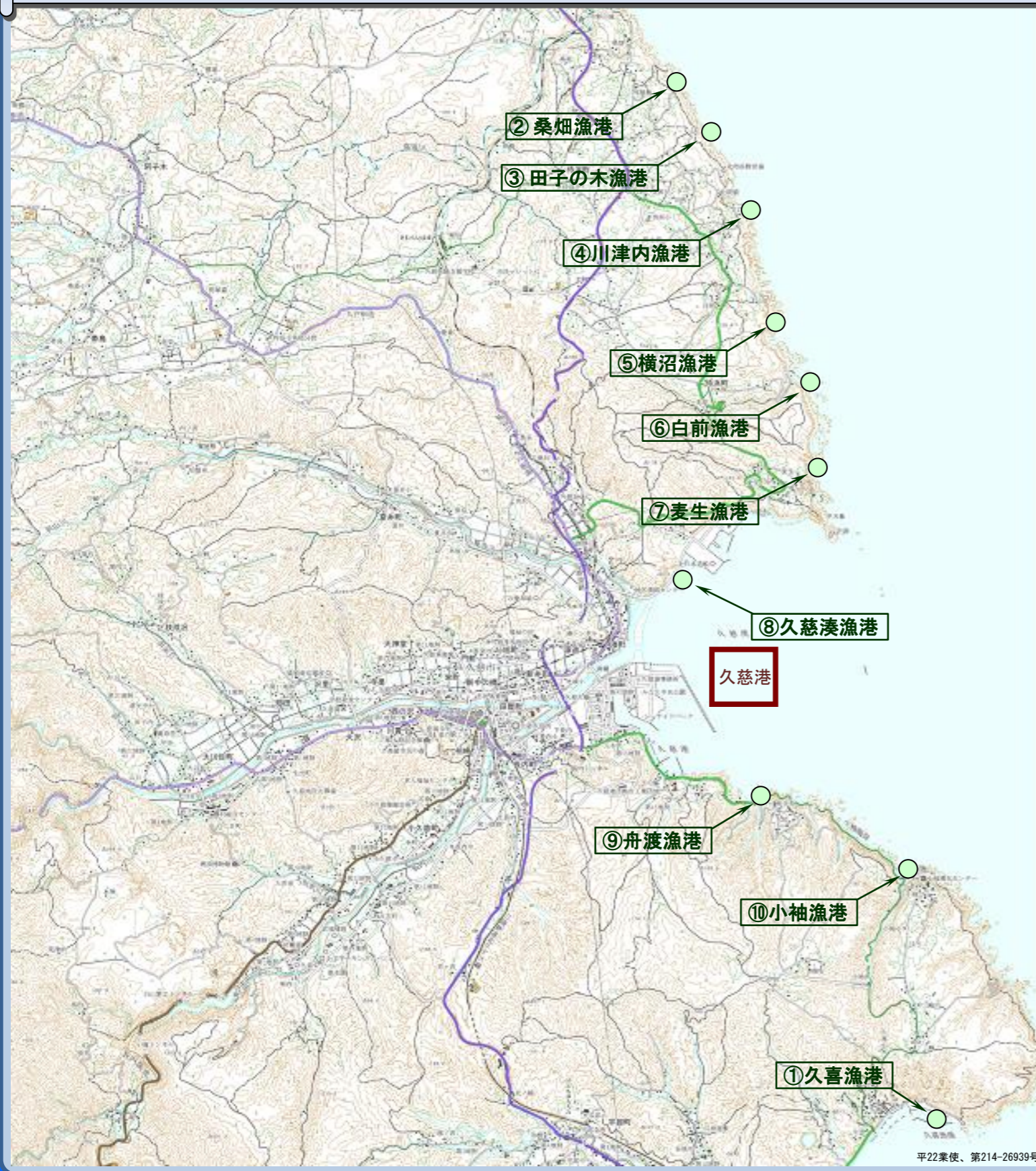
分野区分	細分項目等	事業主体	路線・箇所名等	事業概要	年度別整備スケジュール							
					第1期 (基盤復興期間)			第2期 (本格復興期間)			第3期 (更なる展開への連結期間)	
					H23	H24	H25	H26	H27	H28	H29	H30
海岸保全施設	一般海岸	県	1 久慈川	(三陸高潮) 防潮堤L=2.0km	用地、設計等	★工事						
			2 夏井川	(三陸高潮) 防潮堤L=0.8km	用地、設計等	★工事						
	港湾海岸	県	3 久慈港海岸(半崎)	(災害復旧) 離岸堤L=0.2km	■H24.10完成							
			4 久慈港海岸(諏訪下)	(災害復旧) 防潮堤L=2.6km、陸閘N=12基		■H28.3完成						
	漁港海岸	市	5 久慈港海岸(玉の脇)	(災害復旧) 離岸堤L=0.4km	■H24.10完成							
			6 久喜漁港海岸	(災害復旧) 防潮堤L=0.7km、水門N=2基 他	用地、設計等	★工事						
			7 久慈湊漁港海岸	(災害復旧) 防潮堤L=1.3km、水門N=4基	用地、設計等	★工事						
			8 小袖漁港海岸	(災害復旧) 防潮堤L=0.2km、水門N=1基 他		■H28.3完成						
復興道路等	復興道路	国	A 三陸沿岸道路	久慈北道路(侍浜~久慈北)	★用地買収、工事等							
				野田久慈道路(普代~久慈)	◆H25.6.27起工式	★用地買収、工事等						
	復興支援助路	県	B 国道281号	案内	◆H25.12着工	★工事						
			C (一) 侍浜夏井線	本波	■H24.9.30供用開始							
復興関連道路	市	D (一) 野田長内線	小袖~大尻	★工事								
復興まちづくり	漁業集落防災機能強化	市	a 久慈湊・大崎	対象戸数:14戸(民9戸・公5戸)	■H26.3完成							
			b 元木沢	対象戸数:5戸(民2戸・公3戸)	■H25.11完成							
			c 玉の脇	対象戸数:3戸(民3戸)	■H25.11完成							
			d 久喜	対象戸数:4戸(民1戸・公3戸)	■H25.8完成							
災害公営住宅	直接建設	市	ア 久慈湊・大崎(漁:久慈湊・大崎地区)	木造 戸数:5戸	■H26.3完成							
			イ 元木沢(漁:元木沢地区)	木造 戸数:3戸	■H26.3完成							
			ウ 久喜(漁:久喜地区)	木造 戸数:3戸	■H25.12完成							

平22案使、第214-26939号

# 社会資本の復旧・復興ロードマップ【久慈市2/2】

基準日：平成28年9月30日（平成28年10月27日公表）

新たな視点による 新たなまちづくり



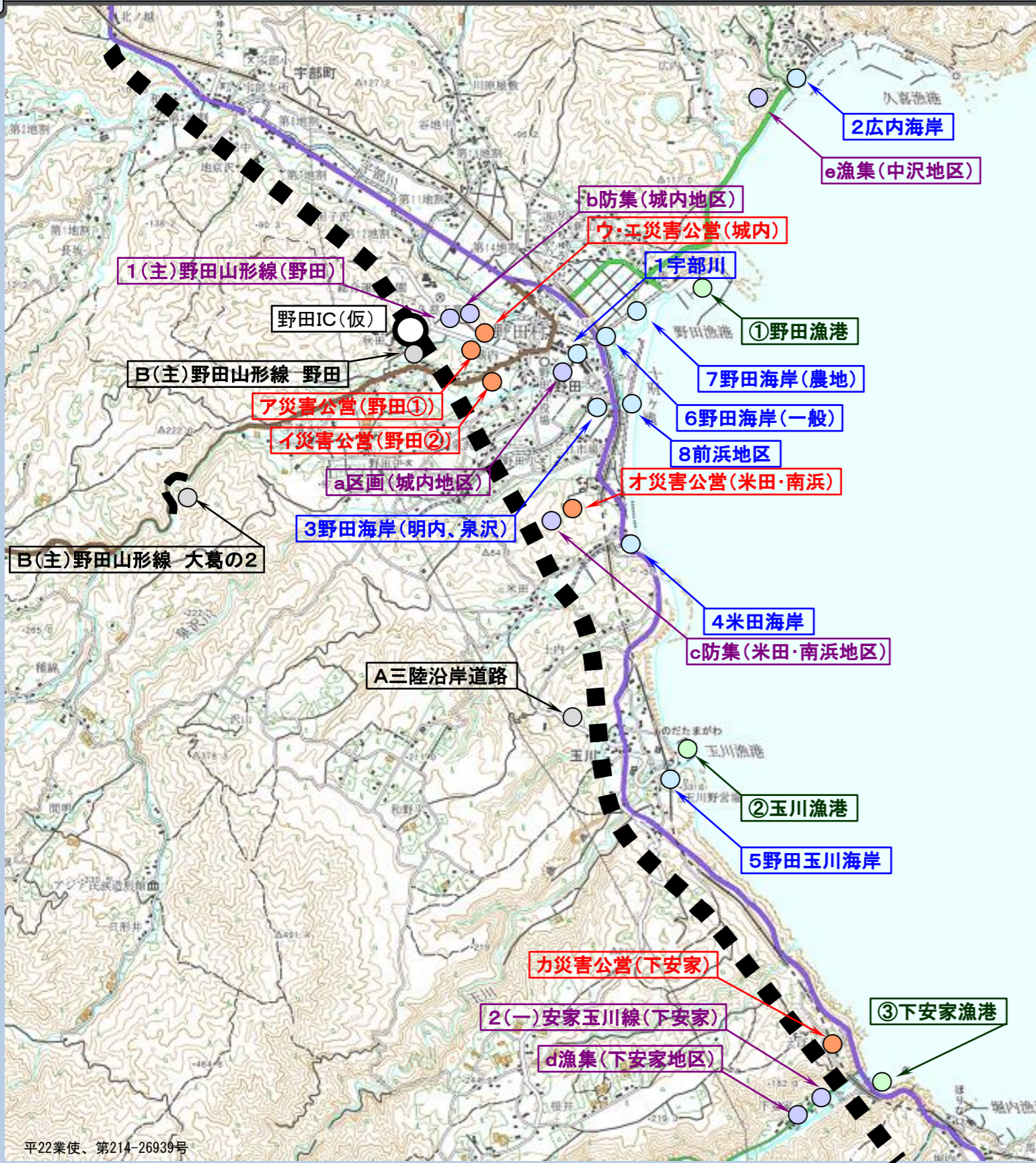
分野区分	細分項目等	事業主体	路線・箇所名等	事業概要	年度別整備スケジュール																	
					第1期 (基盤復興期間)			第2期 (本格復興期間)				第3期 (更なる展開への連結期間)										
					H23	H24	H25	H26	H27	H28	H29	H30										
漁港	漁港	県	① 久喜漁港	(漁港災害) 防波堤L=162m、岸壁L=93m 他	■H25.7完成																	
			② 桑畑漁港	(漁港災害) 用地N=1式 他	■H24.1完成																	
			③ 田子の木漁港	(漁港災害) 護岸N=1式 他	■H23.8完成																	
			④ 川津内漁港	(漁港災害) 防波堤L=11m 他	■H24.3完成																	
			⑤ 横沼漁港	(漁港災害) -3m岸壁N=1式 他	■H24.3完成																	
			⑥ 白前漁港	(漁港災害) 防波堤L=29m 他	■H24.3完成																	
			⑦ 麦生漁港	(漁港災害) 物揚場N=1式 他	■H24.3完成																	
			⑧ 久慈湊漁港	(漁港災害) 航路N=1式	■H23.9完成																	
			⑨ 舟渡漁港	(漁港災害) 護岸L=64m 他	■H24.5完成																	
			⑩ 小袖漁港	(漁港災害) 防波堤L=150m 他	■H24.7完成																	
			港湾	久慈港	国	湾口防波堤	(防波堤整備・直轄災害復旧) 防波堤L=3,800m	★工事(平成40年度完成目標)														
堀込地区	(災害復旧) -4.5m岸壁L=180m、-6.0m岸壁L=497m、-2.0m物揚場L=105m	■H26.3完成																				
諏訪下地区	(災害復旧) 諏訪下防波堤L=5.0m、外防波堤L=293m、-7.5m岸壁L=281.6m、-10.0m岸壁L=23.7m	■H26.3完成																				
玉の脇地区	(災害復旧) 外防波堤L=297m、北防波堤L=152m、内防波堤L=95m、物揚場L=51m	■H25.10完成																				
半崎地区	(災害復旧) 半崎防波堤L=23m、波除堤L=40m、-4.0m物揚場L=69m、船揚場L=48m	■H25.11完成																				

平22業使、第214-26939号

# 社会資本の復旧・復興ロードマップ【野田村】

基準日：平成28年9月30日（平成28年10月27日公表）

安全・安心で活力あるむらづくり

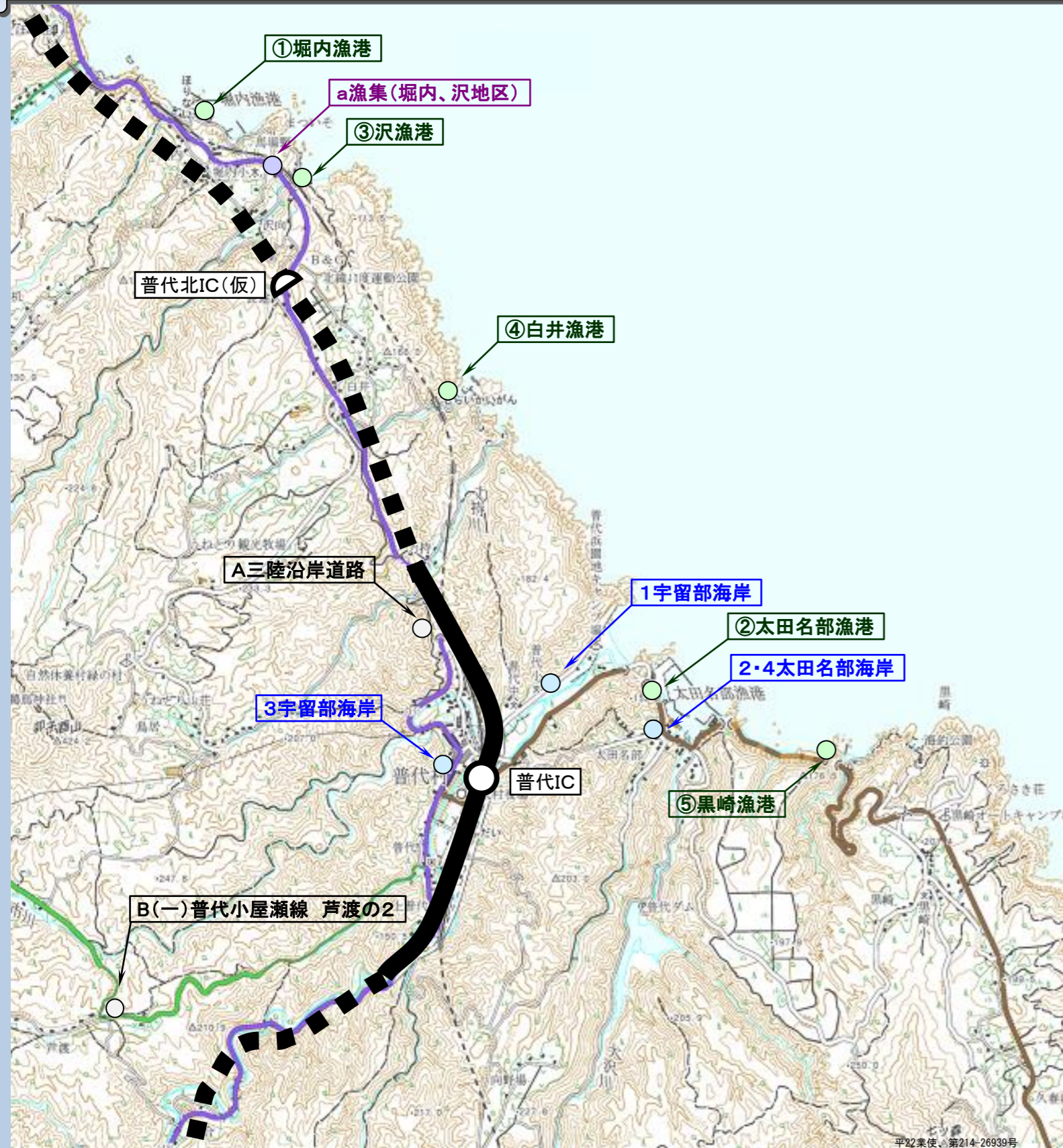


分野区分	細分項目等	事業主体	路線・箇所名等	事業概要	年度別整備スケジュール								
					第1期 (基礎復興期間)			第2期 (本格復興期間)			第3期 (更なる展開への連結期間)		
					H23	H24	H25	H26	H27	H28	H29	H30	
海岸保全施設	一般海岸	県	1 宇部川	(災害復旧) 水門設備1式他	■H26.3完成								
			2 広内海岸	(災害復旧) 防潮堤L=0.2km、水門等N=4基他	■H26.3完成	■H26.3完成	■H26.3完成	■H26.3完成	■H26.3完成	■H26.3完成	■H26.3完成	■H26.3完成	■H26.3完成
			3 野田海岸(明内、泉沢)	(災害復旧) 水門設備等1式他	■H25.3完成								
			4 米田海岸	(災害復旧) 防潮堤L=0.4km、水門等N=2基他	■H26.3完成	■H26.3完成	■H26.3完成	■H26.3完成	■H26.3完成	■H26.3完成	■H26.3完成	■H26.3完成	■H26.3完成
			5 野田玉川海岸	(災害復旧) 防潮堤L=0.05km他	■H25.5完成								
			6 野田海岸	(海岸高潮) 防潮堤L=0.5km、水門等N=1基	■H26.3完成	■H26.3完成	■H26.3完成	■H26.3完成	■H26.3完成	■H26.3完成	■H26.3完成	■H26.3完成	■H26.3完成
			7 野田海岸(農地)	(海岸保全施設災害) 防潮堤裏法面 A=2,320㎡、水門操作室N=1棟	■H24.8完成								
			8 前浜地区	(治山施設災害) 防潮堤L=1.3km	■H26.3完成	■H26.3完成	■H26.3完成	■H26.3完成	■H26.3完成	■H26.3完成	■H26.3完成	■H26.3完成	■H26.3完成
復興道路等	復興関連道路	国	A 三陸沿岸道路	野田久慈道路(菅代～久慈)	◆H25.6.27起工式								
		県	B (主) 野田山形線	大葛の2	■H25.7.2供用開始								
復興まちづくり	土地区画整理	村	a 城内地区	区域面積: 12.9ha 対象戸数: 137戸 (民124戸・公13戸)	■H26.3完成	■H26.3完成	■H26.3完成	■H26.3完成	■H26.3完成	■H26.3完成	■H26.3完成	■H26.3完成	
			b 城内地区	対象戸数: 74戸 (民20戸・公54戸)	■H27.1完成								
			c 米田・南浜地区	対象戸数: 24戸 (民18戸・公6戸)	■H25.11完成								
			d 下安家地区	対象戸数: 14戸 (民13戸・公1戸)	■H26.12完成								
			e 中沢地区	対象戸数: 2戸 (民2戸)	■H27.3完成								
復興まちづくり	漁業集落防災機能強化	県	1 (主)野田山形線	野田	◆H25.1着工								
			2 (一)安家玉川線	下安家	◆H25.10着工								
災害公営住宅	直接建設	村	ア 野田①(単独)	木造2階 戸数: 8戸	■H25.3完成								
			イ 野田②(単独)	木造 戸数: 18戸	■H26.1完成								
			ウ 城内(区:城内地区)	木造 戸数: 13戸	■H27.3完成								
			エ 城内(防:城内地区)	木造 戸数: 54戸	■H28.3完成								
			オ 米田・南浜(防:米田・南浜地区)	木造 戸数: 6戸	■H26.7完成								
			カ 下安家(漁:下安家地区)	木造 戸数: 1戸	■H26.7完成								
			ク 下安家(漁:下安家地区)	木造 戸数: 1戸	■H26.7完成								
漁港	漁港	村	① 野田漁港	(漁港災害) 防波堤L=125m、岸壁L=307m 他	■H26.3完成								
			② 玉川漁港	(漁港災害) 防波堤L=132m、岸壁L=50m 他	■H24.9完成								
			③ 下安家漁港	(漁港災害) 防波堤L=28m 他	■H24.9完成								

# 社会資本の復旧・復興ロードマップ【普代村】

基準日：平成28年9月30日（平成28年10月27日公表）

あすへの一步 青い海（水産業）の復興へ



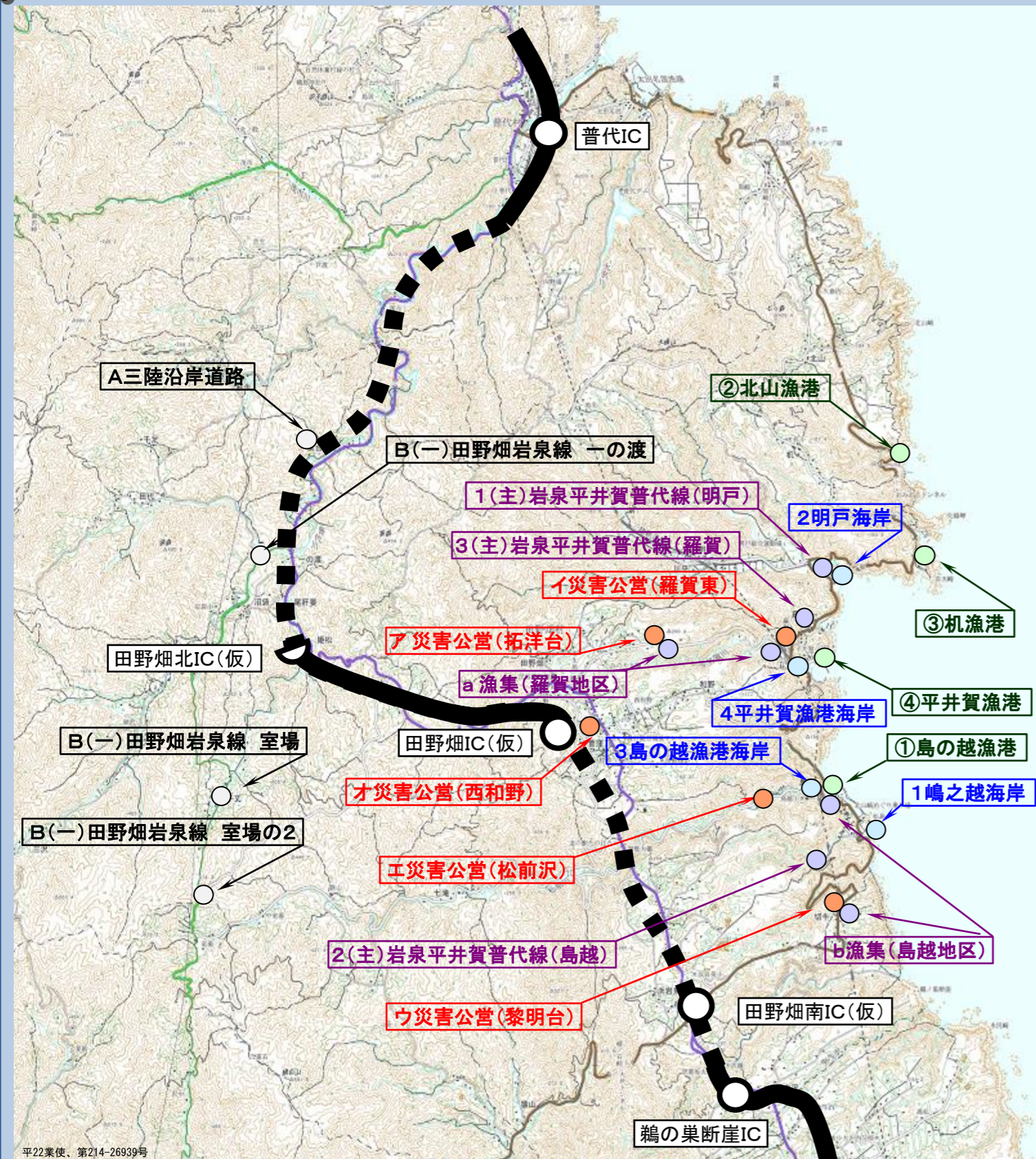
分野区分	細分項目等	事業主体	路線・箇所名等	事業概要	年度別整備スケジュール																
					第1期 (基盤復興期間)			第2期 (本格復興期間)				第3期 (更なる展開への連結期間)									
					H23	H24	H25	H26	H27	H28	H29	H30									
海岸保全施設	一般海岸	県	1 宇留部海岸	(災害復旧) 水門設備1式 他	■H25.10完成																
			2 太田名部海岸	(災害復旧) 防潮堤L=0.1km 他	■H24.10完成																
			3 宇留部海岸	(県単治水事業) 陸開N=1基	■H25.10完成																
			4 太田名部海岸	(海岸危機) 陸開等遠隔操作化 N=2基				■H28.3完成													
復興道路等	復興道路	国	野田久慈道路 (普代~久慈)		◆H25.6.27起工式	★用地買収、工事等															
			普代道路 (普代バイパス)		■H25.10.13供用開始																
			尾肝要普代道路 (尾肝要~普代)		◆H25.11.18起工式	★用地買収、工事等															
復興関連道路	復興関連道路	県	B (一) 普代小屋瀬線	芦渡の2																	
復興まちづくり	漁業集落防災機能強化	村	a 堀内、沢地区	避難路																	
漁港	漁港	県	① 堀内漁港	(漁港災害) 防波堤N=1式 他	■H25.10完成																
			② 太田名部漁港	(漁港災害) 防波堤L=285m、岸壁L=36m 他	■H25.10完成																
			③ 沢漁港	(漁港災害) 防波堤L=77m 他	■H25.7完成																
			④ 白井漁港	(漁港災害) 防波堤L=89m、岸壁L=7m 他	■H24.6完成																
			⑤ 黒崎漁港	(漁港災害) 泊地N=1式	■H23.9完成																



# 社会資本の復旧・復興ロードマップ【田野畑村】

基準日：平成28年9月30日（平成28年10月27日公表）

心をひとつに 未来に向けた復興



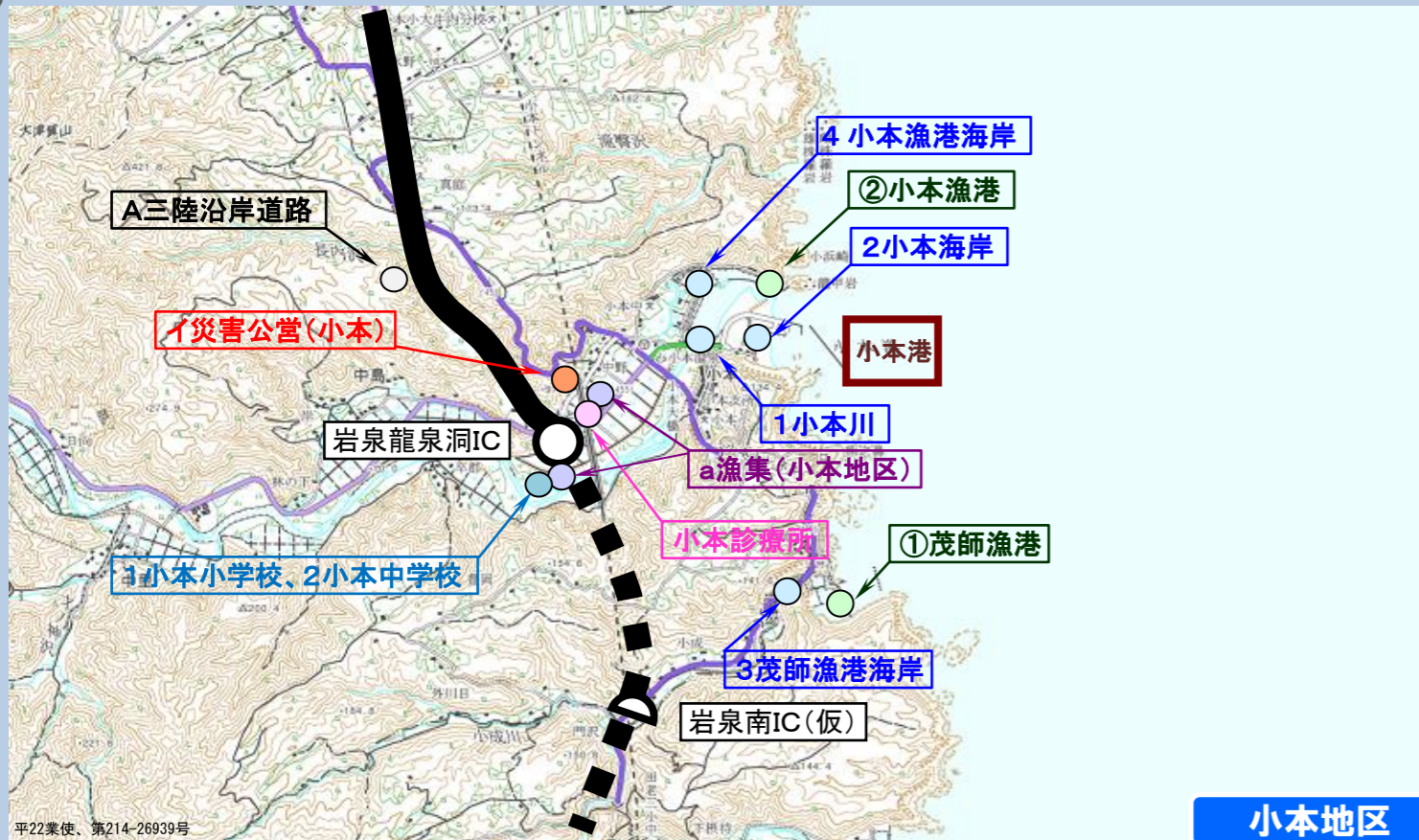
平22業使、第214-26939号

分野区分	細分項目等	事業主体	路線・箇所名等	事業概要	年度別整備スケジュール									
					第1期 (基礎復興期間)			第2期 (本格復興期間)				第3期 (更なる展開への連結期間)		
					H23	H24	H25	H26	H27	H28	H29	H30		
海岸保全施設	一般海岸	県	1 嶋之越海岸	(海岸危機) 防潮堤L=0.04km、水門等N=2基				■H27.3完成						
			2 明戸海岸	(災害復旧) 防潮堤L=0.4km					■H28.3完成					
	漁港海岸	村	3-1 島の越漁港海岸	(災害復旧) 防潮堤L=0.4km 他			用地、設計等			★工事				
			3-2 島の越(松前川地区)	(海岸高潮) 防潮堤L=0.03km 水門N=1基 他			用地、設計等			★工事				
復興道路等	復興道路	国	A 三陸沿岸道路	尾肝要普代道路(尾肝要~普代)			◆H25.11.18起工式			★用地買収、工事等				
				尾肝要道路			■H26.3.2供用開始							
				田野畑道路(田野畑南~尾肝要)			◆H25.11.7起工式			★用地買収、工事等				
	復興関連道路	県	B(一) 田野畑岩泉線	室場			■H24.3.27供用開始							
			室場の2			◆H25.3着工			★工事					
			一の渡			◆H26.9着工			★測量、設計、用地買収等を行い、順次工事に着手					
復興まちづくり	漁業集落防災機能強化	村	a 羅賀地区	対象戸数:45戸(民18戸・公27戸)			民6戸 公7戸			■H26.6完成				
			b 島越地区	対象戸数:69戸(民35戸・公34戸)			民35戸 公10戸			■H26.2完成				
	まちづくり連携道路	県	1(主)岩泉平井賀普代線	明戸						◆H25.10着工		★工事		
			2(主)岩泉平井賀普代線	島越						◆H26.10着工		★用地買収等を行い、順次工事に着手		
			3(主)岩泉平井賀普代線	羅賀								測量、設計、用地買収等を行い、順次工事に着手		
	災害公営住宅	買取	村	ア 拓洋台地区(漁:羅賀地区)	木造 戸数:20戸						20戸			
イ 羅賀東地区(漁:羅賀地区)				木造 戸数:7戸						7戸				
ウ 黎明台地区(漁:島越地区)				木造 戸数:24戸								24戸		
エ 松前沢地区(漁:島越地区)				木造 戸数:10戸								10戸		
オ 西和野地区(単独)				木造 戸数:2戸									2戸	
直接建設														
漁港	漁港	県	① 島の越漁港	(漁港災害) 防波堤L=1,002m、岸壁L=561m 他									■H28.3完成	
			② 北山漁港	(漁港災害) 臨港道路L=155m									■H25.3完成	
			③ 机漁港	(漁港災害) 防波堤L=125m、岸壁L=101m 他									★工事	
			④ 平井賀漁港	(漁港災害) 防波堤L=666m、岸壁L=193m 他										■H26.8完成

# 社会資本の復旧・復興ロードマップ【岩泉町】

基準日：平成28年9月30日（平成28年10月27日公表）

心はひとつ いのちの海に 未来を拓く岩泉



小本地区



岩泉地区

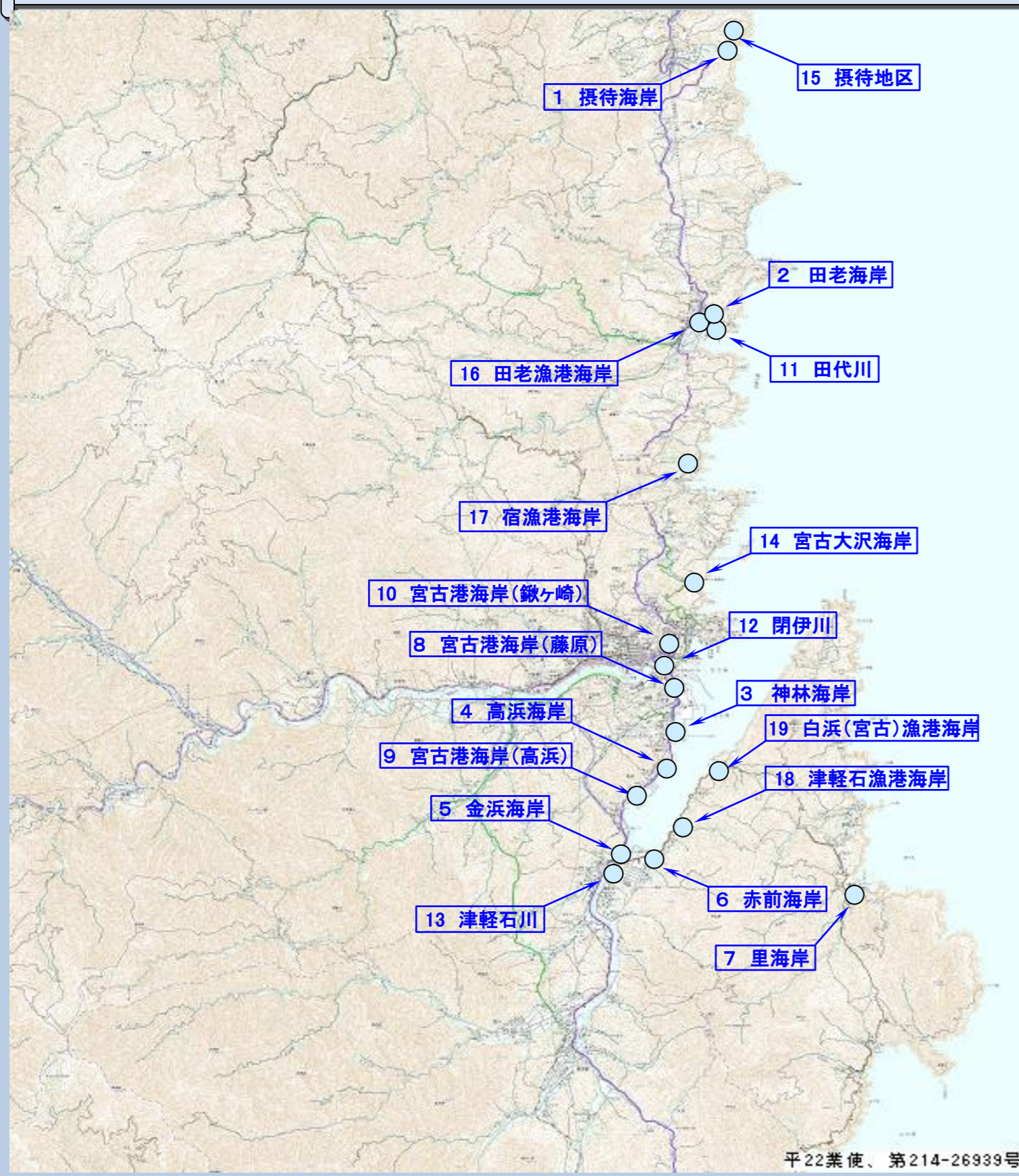
安家地区

分野区分	細分項目等	事業主体	路線・箇所名等	事業概要	年度別整備スケジュール							
					第1期 (基金復興期間)			第2期 (本格復興期間)			第3期 (更なる展開への連結期間)	
					H23	H24	H25	H26	H27	H28	H29	H30
海岸保全施設	一般海岸	県	1 小本川	(三陸高潮) 防潮堤L=0.2km				■H28.3完成				
			2 小本海岸	(災害復旧) 防潮堤L=0.3km	■H25.3完成							
	漁港海岸	町	3 茂師漁港海岸	(災害復旧) 防潮堤L=0.1km、水門N=1基 他	用地、設計等	★工事						
			4 小本漁港海岸	(災害復旧) 防潮堤L=0.2km、水門N=1基 他	■H25.3完成							
復興道路等	復興支援道路	国	A 三陸沿岸道路	田老岩泉道路 (田老北～岩泉)	★用地買収、工事等							
		県	B (主) 久慈岩泉線	龍泉洞	■H24.8.28供用開始							
		大月峠	◆H25.12着工	★工事								
		C (国)340号	押角峠	★測量、設計、用地買収等を行い、順次工事に着手								
											◆H27.8着工	
復興まちづくり	漁業集落防災機能強化	町	a 小本地区	対象戸数：59戸 (民59戸)				■H27.3完成				
災害公営住宅	直接建設	町	A 森の越 (単独)	木造 戸数：15戸				■H25.5完成				
			I 小本 (単独)	木造 戸数：20戸 RC造 戸数：16戸				■H26.3完成				
漁港	漁港	県	① 茂師漁港	(漁港災害) 防波堤L=493m、岸壁L=280m 他				■H27.3完成				
		町	② 小本漁港	(漁港災害) 防波堤L=103m、岸壁L=844m 他				■H27.3完成				
港湾	小本港	県	小本浜地区	(港湾災害復旧) 防波堤L=871m、岸壁L=119m、物揚場L=105m 他				■H27.9完成				
医療	医科診療所	町	小本診療所	診療所施設整備				■H27.12完成				
教育	小学校	町	1 小本小学校	(災害復旧) 移転				■H28.3完成				
	中学校	町	2 小本中学校	(災害復旧) 移転				■H28.3完成				

# 社会資本の復旧・復興ロードマップ【宮古市1/4】

基準日：平成28年9月30日（平成28年10月27日公表）

市民生活の安定と再建 安全で快適な生活環境の実現



平22業使、第214-26939号

分野区分	細分項目等	事業主体	路線・箇所名等	事業概要	年度別整備スケジュール													
					第1期 (基礎復興期間)		第2期 (本格復興期間)				第3期 (更なる展開への連結期間)							
					H23	H24	H25	H26	H27	H28	H29	H30						
海岸保全施設	一般海岸港湾海岸	県	1 摂待海岸	(災害復旧) 防潮堤L=0.1km、水門N=1基	用地、設計等							★工事						
			2 田老海岸	(災害復旧) 防潮堤L=1.0km、水門等N=4基 (海岸危機) 水門等遠隔操作化N=1基	用地、設計等			★工事										
			3 神林海岸	(災害復旧) 防潮堤L=0.7km、水門等N=7基 (海岸危機) 陸間等遠隔操作化N=1基	用地、設計等			★工事										
			4 高浜海岸	(災害復旧) 防潮堤L=1.0km、陸間等N=4基 (港湾高潮) 防潮堤L=0.9km (海岸危機) 陸間等遠隔操作化N=4基	用地、設計等			★工事										
			5 金浜海岸	(災害復旧) 防潮堤L=1.2km、陸間等N=5基	用地、設計等			★工事										
			6 赤前海岸	(災害復旧) 防潮堤L=0.8km、樋門N=1基	用地、設計等			★工事										
			7 里海岸	(災害復旧) 防潮堤L=0.3km、樋門N=1基	用地、設計等			★工事										
			8 宮古港海岸(藤原)	(港湾高潮・災害) 防潮堤L=2.2km、陸間N=4基	用地、設計等			★工事										
			9 宮古港海岸(高浜)	(災害復旧) 防潮堤L=0.4km、陸間N=1基								■H28.9完成						
			10 宮古港海岸(鎌ヶ崎)	(港湾高潮) 防潮堤L=1.6km	用地、設計等			★工事										
			11 田代川	(災害復旧) 水門N=1基	用地、設計等			★工事										
			12 閉伊川	(災害復旧) 水門N=1基	用地、設計等			★工事										
			13 津軽石川	(三陸高潮) 防潮堤L=0.9km	用地、設計等			★工事										
			14 宮古大沢海岸	(海岸保全施設災害) 防潮堤L=0.1km 水門等N=3基	用地、設計等			★工事										
			15 摂待地区	(治山施設災害) (防災林造成) 防潮林林帯(地盤) L=0.3km									■H26.7完成					
			漁港海岸	市	16 田老漁港海岸	(災害復旧) 防潮堤L=1.0km、水門N=4基 他	用地、設計等								★工事			
					17 宿漁港海岸	(災害復旧) 防潮堤L=0.2km、水門N=1基 他	用地、設計等									★工事		
					18 津軽石漁港海岸	(災害復旧) 防潮堤L=0.6km、水門N=1基 他	用地、設計等									★工事		
						19 白浜(宮古)漁港海岸	(災害復旧) 防潮堤L=0.2km、水門N=1基 他	用地、設計等							★工事			

# 社会資本の復旧・復興ロードマップ【宮古市2/4】

基準日：平成28年9月30日（平成28年10月27日公表）

市民生活の安定と再建 安全で快適な生活環境の実現



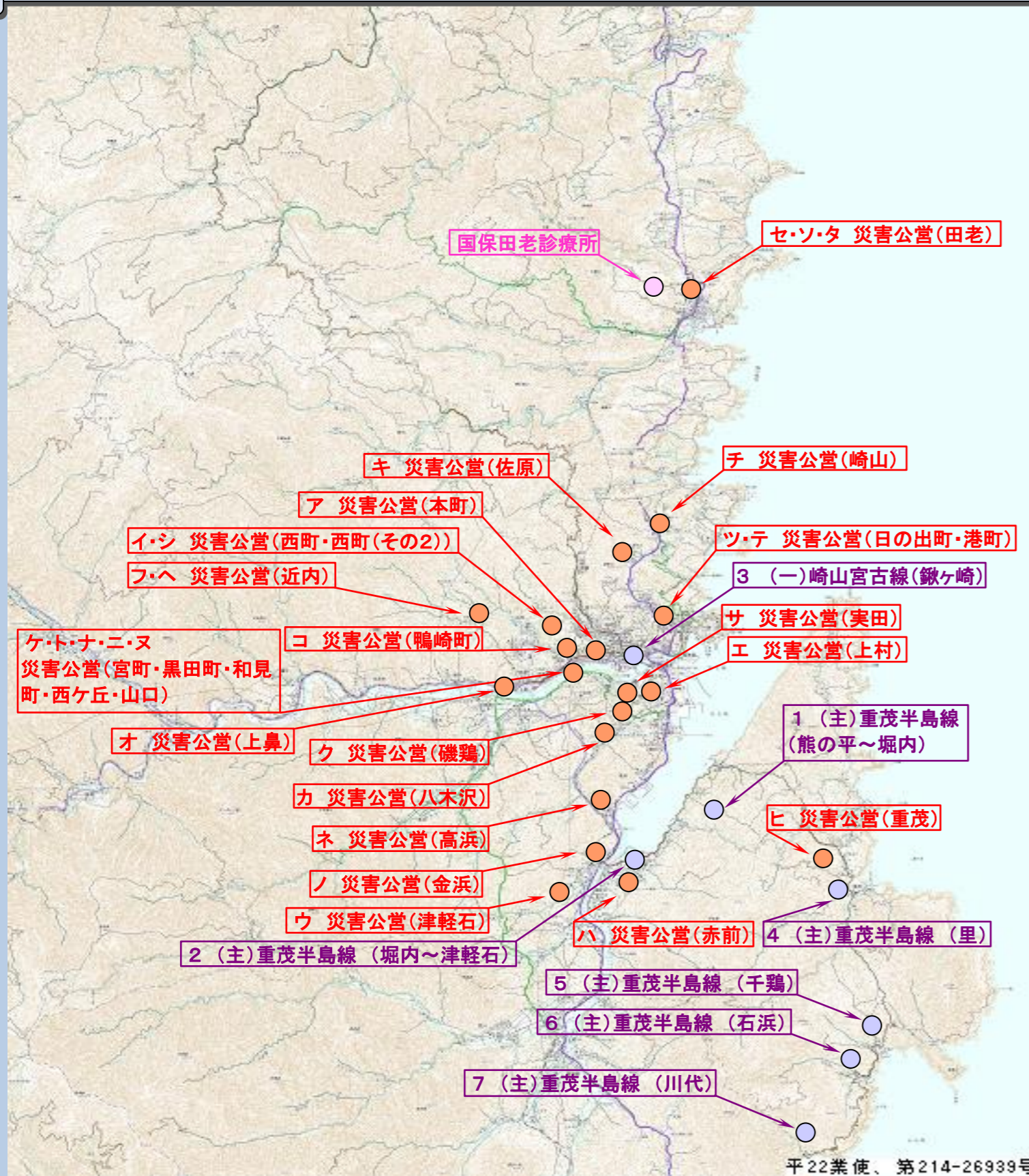
分野区分	細分項目等	事業主体	路線・箇所名等	事業概要	年度別整備スケジュール							
					第1期 (基礎復興期間)		第2期 (本格復興期間)		第3期 (更なる展開への連結期間)			
					H23	H24	H25	H26	H27	H28	H29	H30
復興道路等	復興道路	国	A 三陸沿岸道路	田老岩泉道路 (田老北～岩泉)	H25.3.27起工式 ★用地買収、工事等							
				宮古田老道路 (宮古中央～田老北)	H24.11.18起工式 ★用地買収、工事等 ※田老第2IC～田老北IC H29開通予定、宮古中央IC～田老第2IC H32開通予定							
				宮古道路 (宮古中央インター線)	H25.3.23「宮古中央インター線(千徳大橋)」供用開始							
			B 宮古盛岡横断道路	山田宮古道路 (山田～宮古南)	H25.6.17起工式 ★用地買収、工事等							
				宮古箱石道路 (宮古～箱石)	H25.11.30起工式 ★用地買収、工事等 ※宮古市下川井地区 H31開通予定、宮古市藤原～松山IC H32開通予定							
				平津戸松草道路 (平津戸・岩井～松草)	H26.8.24起工式 ★用地買収、工事等							
	復興支援道路	県	C 国道340号	区界道路 (区界～築川)	H26.8.24起工式 ★用地買収、工事等							
				宮古西道路	★工事							
				小国	H25.11.29供用開始							
			D (主)重茂半島線	和井内道路	★工事							
				立丸峠	H26.3着工 ★工事							
				押角峠	H27.8着工 ★測量、設計、用地買収等を行い、順次工事に着手							
復興まちづくり	土地区画整理	市	D (主)重茂半島線 白浜～堀内	H27.3.31供用開始								
			E 宮古市道北部環状線 山口	★工事								
			F (一) 津軽石停車場線	測量、設計、用地買収等を行い、順次工事に着手								
			a 田老地区	区域面積：19.0ha 対象戸数：220戸 (民180戸・公40戸)	民64戸 民116戸 公40戸 H28.3完成							
			b 鎌ヶ崎・光岸地区	区域面積：23.8ha 対象戸数：270戸 (民230戸・公40戸)	用地、設計等 ★工事 民12戸 民141戸 公40戸							
			c 田老地区	対象戸数：230戸 (民159戸・公71戸)	民159戸 公71戸 H27.9完成							
	防災集団移転	d 崎山地区 (大付)	対象戸数：30戸 (民6戸・公24戸)	民6戸 公24戸 H25.12完成								
		e 高浜・金浜地区	対象戸数：52戸 (民40戸・公12戸)	民159戸 公12戸 H28.3完成								
		f 法之脇地区 (津軽石)	対象戸数：12戸 (民12戸)	民12戸 H26.3完成								
		g 赤前地区	対象戸数：46戸 (民46戸)	民19戸 民23戸 民4戸 H28.3完成								
		h 津軽石地区	区域面積：約1.2ha	用地、設計等 ★工事								
		i 中心市街地地区	区域面積：約1.6ha	用地、設計等 ★工事								
漁業集落防災機能強化	j 摂待地区	対象戸数：3戸 (民3戸)	民3戸 H25.7完成									
	k 小堀内地区	対象戸数：2戸 (民2戸)	民2戸 H26.3完成									
	l 浦の沢・追切地区	対象戸数：2戸 (民2戸)	民2戸 H25.3完成									
	m 音部地区	対象戸数：3戸 (民3戸)	民3戸 H26.7完成									
	n 重茂地区	対象戸数：21戸 (民17戸・公4戸)	民16戸 民1戸 公4戸 H27.3完成									
	o 千鷲地区	対象戸数：3戸 (民3戸)	民3戸 H25.12完成									
p 女遊戸地区	集落道他	用地、設計等 ★工事										
q 石浜地区	対象戸数：2戸 (民2戸)	民2戸 H26.7完成										
r 田老野原地区	集落道、用地造成	用地、設計等 工事										

平22業使、第214-26939号

# 社会資本の復旧・復興ロードマップ【宮古市3/4】

基準日：平成28年9月30日（平成28年10月27日公表）

市民生活の安定と再建 安全で快適な生活環境の実現



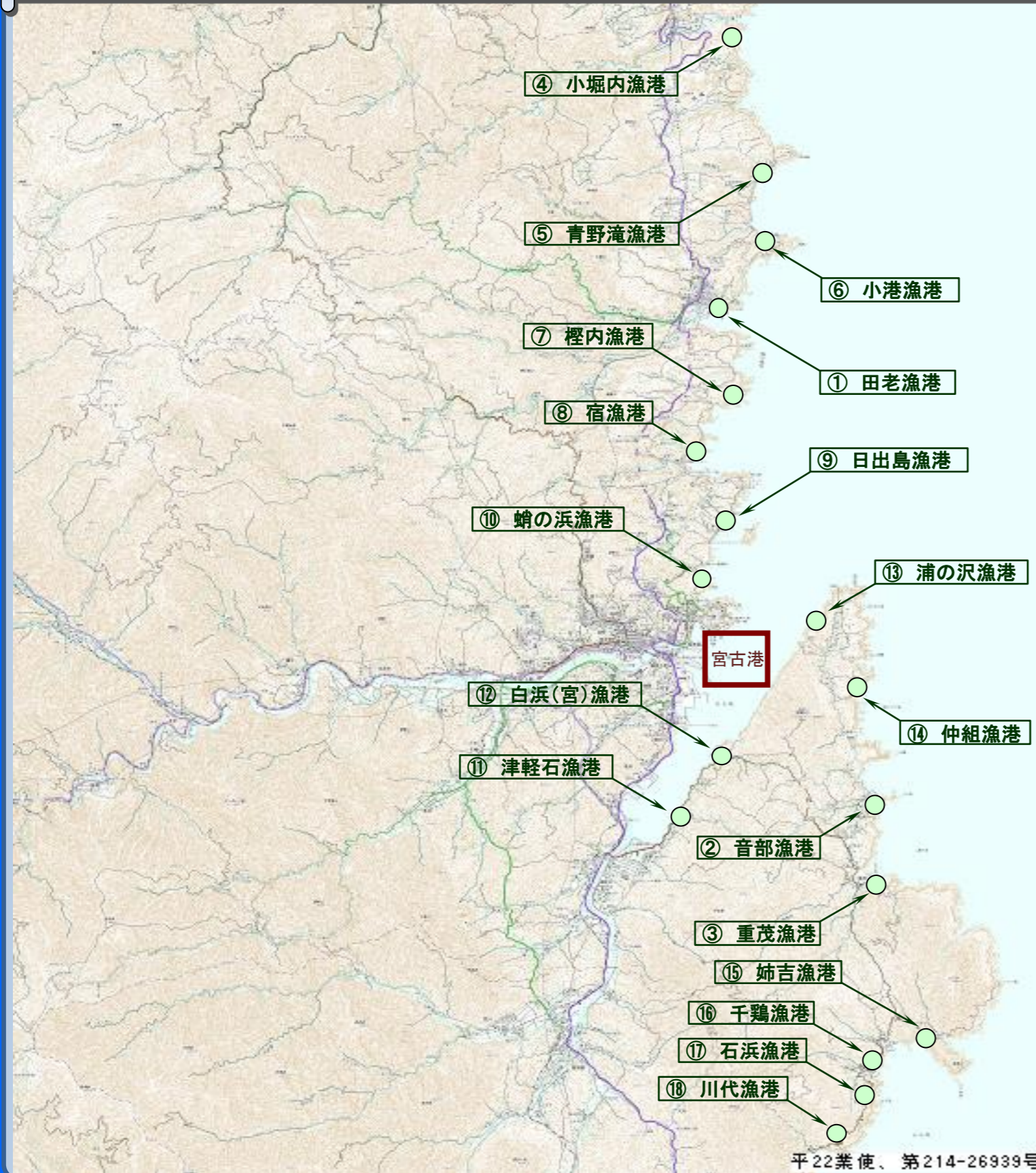
平22業使、第214-26939号

分野区分	細分項目等	事業主体	路線・箇所名等	事業概要	年度別整備スケジュール														
					第1期 (基準復興期間)			第2期 (本格復興期間)				第3期 (更なる展開への連結期間)							
					H23	H24	H25	H26	H27	H28	H29	H30							
復興 まちづくり	まちづくり 連携道路	県	1 (主)重茂半島線	熊の平～堀内	★用地買収等を行い、順次工事に着手 ◆H27.10着工														
			2 (主)重茂半島線	堀内～津軽石	★用地買収等を行い、順次工事に着手 ◆H27.12着工														
			3 (一)崎山宮古線	鍛ヶ崎	測量、設計、用地買収等を行い、順次工事に着手														
			4 (主)重茂半島線	里	★用地買収等を行い、順次工事に着手 ◆H27.9着工														
			5 (主)重茂半島線	千鷲	★工事 ◆H27.8着工														
			6 (主)重茂半島線	石浜	測量、設計、用地買収等を行い、順次工事に着手														
			7 (主)重茂半島線	川代	★工事 ◆H27.9着工														
災害公営 住宅	直接建設	県	ア 本町 (単独)	RC造8階 戸数:34戸											34戸	◆H27.9完成			
			イ 西町 (単独)	RC造4階 戸数:23戸													23戸	◆H27.6完成	
			ウ 津軽石 (単独)	RC造5階 戸数:35戸														35戸	◆H27.7完成
			エ 上村 (単独)	RC造4階 戸数:24戸														24戸	◆H28.3完成
			オ 上鼻 (単独)	RC造4階 戸数:24戸														24戸	◆H27.7完成
	敷地提案型 買取	県	カ 八木沢 (単独)	RC造5階 戸数:42戸													42戸	◆H27.10完成	
			キ 佐原 (単独)	RC造5階 戸数:50戸														50戸	◆H27.2完成
			ク 磯鷄 (単独)	S造2階 戸数:30戸														30戸	◆H27.3完成
			ケ 宮町 (単独)	S造3階 戸数:20戸														20戸	◆H27.3完成
			コ 鴨崎町 (単独)	S造3階 戸数:20戸														20戸	◆H27.9完成
直接建設	市	セ 田老(高台) (防:田老地区)	木造 戸数:36戸													36戸	◆H27.10完成		
		ソ 田老 (区:田老地区)	RC造5階 戸数:40戸														40戸	◆H27.11完成	
		タ 田老(高台Ⅱ) (防:田老地区)	木造 戸数:35戸														35戸	◆H28.3完成	
		チ 崎山 (防:崎山地区)	RC造4階 戸数:24戸														24戸	◆H27.3完成	
		ツ 日の出町 (単独)	木造2階 戸数:26戸														26戸	◆H27.4完成	
		テ 港町 (区:鍛ヶ崎地区)	RC造5階 戸数:40戸														40戸	◆H27.12完成	
		ト 黒田町 (単独)	RC造5階 戸数:24戸														24戸	◆H27.8完成	
		ナ 和見町 (単独)	RC造5階 戸数:23戸														23戸	◆H27.3完成	
		ニ 西ヶ丘 (単独)	RC造4階 戸数:24戸														24戸	◆H27.4完成	
		ヌ 山口 (単独)	RC造4階 戸数:23戸														23戸	用地、設計 ◆工事	
		ネ 高浜 (単独)	木造2階 戸数:12戸														12戸	◆H26.4完成	
		ノ 金浜 (防:金浜地区)	木造2階 戸数:12戸														12戸	◆H27.11完成	
		ハ 赤前 (単独)	木造2階 戸数:14戸														14戸	◆H26.11完成	
ヒ 重茂 (漁:重茂地区)	木造 戸数:4戸														4戸	◆H27.6完成			
買取	市	フ 近内① (単独)	RC造5階 戸数:40戸													40戸	◆H26.3完成		
		ヘ 近内② (単独)	RC造5階 戸数:40戸													40戸	◆H27.3完成		
医療	医科診療所	市	国保田老診療所	診療所施設整備												◆H28.8完成			

# 社会資本の復旧・復興ロードマップ【宮古市4/4】

基準日：平成28年9月30日（平成28年10月27日公表）

市民生活の安定と再建 安全で快適な生活環境の実現



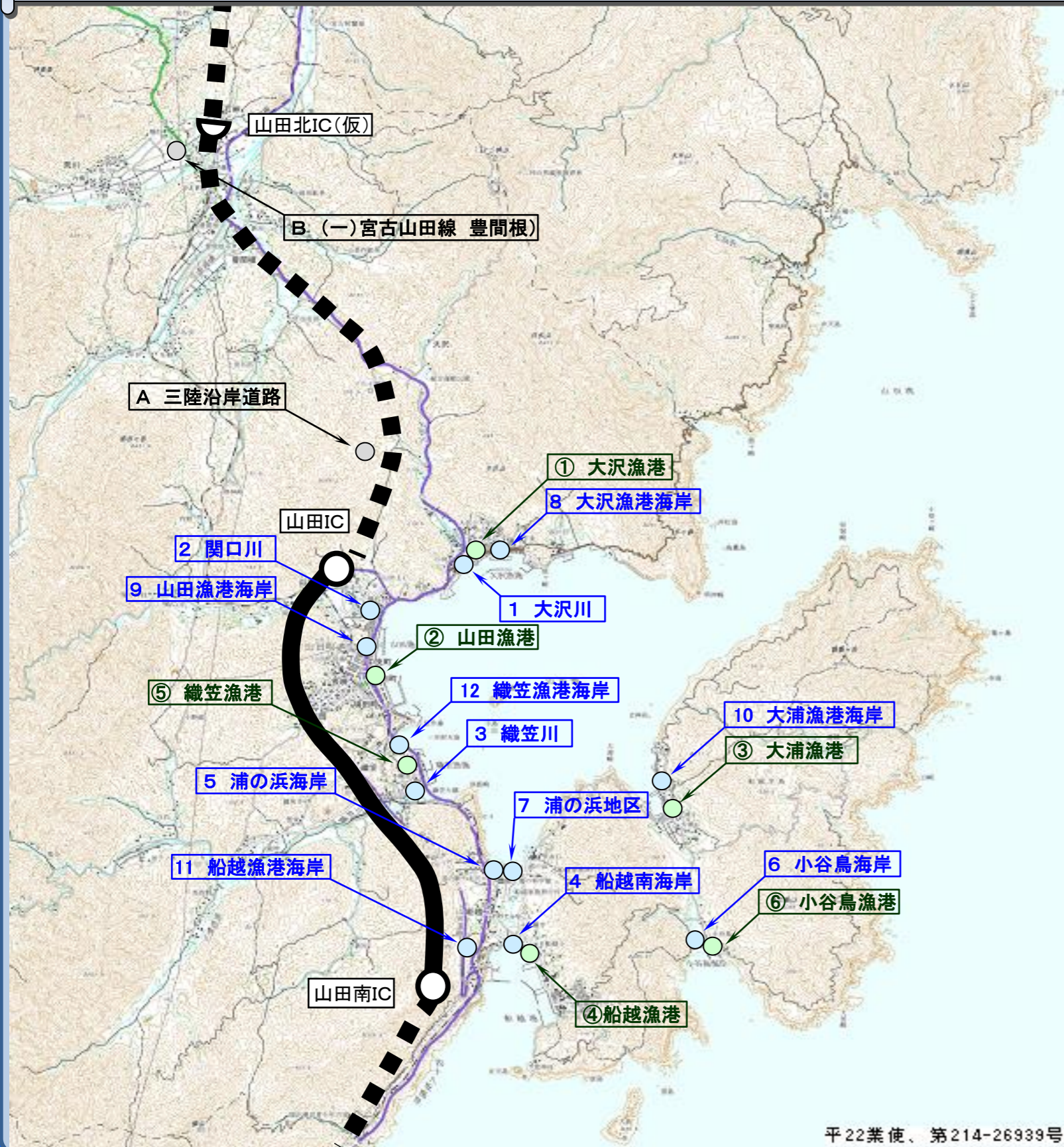
平 22 業 使、第 214-26939 号

分野区分	細分項目等	事業主体	路線・箇所名等	事業概要	年度別整備スケジュール												
					第1期 (基盤復興期間)			第2期 (本格復興期間)			第3期 (更なる展開への連結期間)						
					H23	H24	H25	H26	H27	H28	H29	H30					
漁 港	漁 港	宮古市	① 田老漁港	(漁港災害) 防波堤L=689m、岸壁L=1,133m 他						■H27.9完成							
			② 音部漁港	(漁港災害) 防波堤L=352m、岸壁L=206m 他					■H26.12完成								
			③ 重茂漁港	(漁港災害) 防波堤L=373m、岸壁L=663m 他					■H26.12完成								
			④ 小堀内漁港	(漁港災害) 防波堤L=121m、岸壁L=127m 他					■H27.3完成								
			⑤ 青野滝漁港	(漁港災害) 防波堤L=46m 他					■H25.10完成								
			⑥ 小港漁港	(漁港災害) 防波堤L=139m 他								■H28.3完成					
			⑦ 榎内漁港	(漁港災害) 防波堤L=72m、岸壁L=52m 他					■H25.10完成								
			⑧ 宿漁港	(漁港災害) 防波堤L=85m、岸壁L=219m 他												★工事	
			⑨ 日出島漁港	(漁港災害) 防波堤L=526m、岸壁L=320m 他													★工事
			⑩ 蛸の浜漁港	(漁港災害) 防波堤L=260m 他													★工事
			⑪ 津軽石漁港	(漁港災害) 防波堤L=196m、岸壁L=50m 他								■H26.12完成					
			⑫ 白浜(宮)漁港	(漁港災害) 防波堤L=110m、岸壁L=200m 他								■H27.3完成					
			⑬ 浦の沢漁港	(漁港災害) 防波堤L=139m、岸壁L=101m 他												■H28.9完成	
			⑭ 仲組漁港	(漁港災害) 防波堤L=157m、岸壁L=145m 他								■H26.12完成					
			⑮ 姉吉漁港	(漁港災害) 防波堤L=86m、岸壁L=40m 他												■H28.9完成	
			⑯ 千鷲漁港	(漁港災害) 防波堤L=428m、岸壁L=260m 他												■H28.3完成	
			⑰ 石浜漁港	(漁港災害) 防波堤L=345m、岸壁L=100m 他								■H26.1完成					
			⑱ 川代漁港	(漁港災害) 防波堤L=73m、岸壁L=45m 他								■H27.3完成					
国	竜神崎防波堤	(防波堤整備・直轄災害復旧)防波堤L=400m												★工事(平成29年度完成予定)			
港 湾	宮古市	宮古市	出崎地区	(災害復旧) 出崎防波堤(2)L=20m										■H28.3完成			
			鎌ヶ崎地区	(災害復旧) 閉伊川 -1.5m物揚場L=295m、-3.0m物揚場L=728m											★工事		
			日立浜地区	(災害復旧) -4.5m岸壁L=240m、-2.0m物揚場L=101m、船揚場(1)L=228m、船揚場(2)L=84m												★工事	
			高浜地区	(災害復旧) 防波堤(北)L=250.2m、防波堤(南)L=200m、-2.0m物揚場(1)、(2)L=200m他												■H27.3完成	
			藤原地区	(災害復旧) 船揚場L=50m、埠頭保安設備L=1,250m												■H28.3完成	
			神林地区	(災害復旧) 南防波堤L=112m、防波堤L=31m、-2.0m物揚場L=181m 他												★工事	
			浄土ヶ浜地区	(災害復旧) 防波堤L=89m、-2.0m物揚場L=44m、さん橋L=70m												■H25.7完成	

# 社会資本の復旧・復興ロードマップ【山田町1/3】

基準日：平成28年9月30日（平成28年10月27日公表）

みんなで取り戻す、ひとの笑顔、元気な産業、碧い海とともに暮らす町

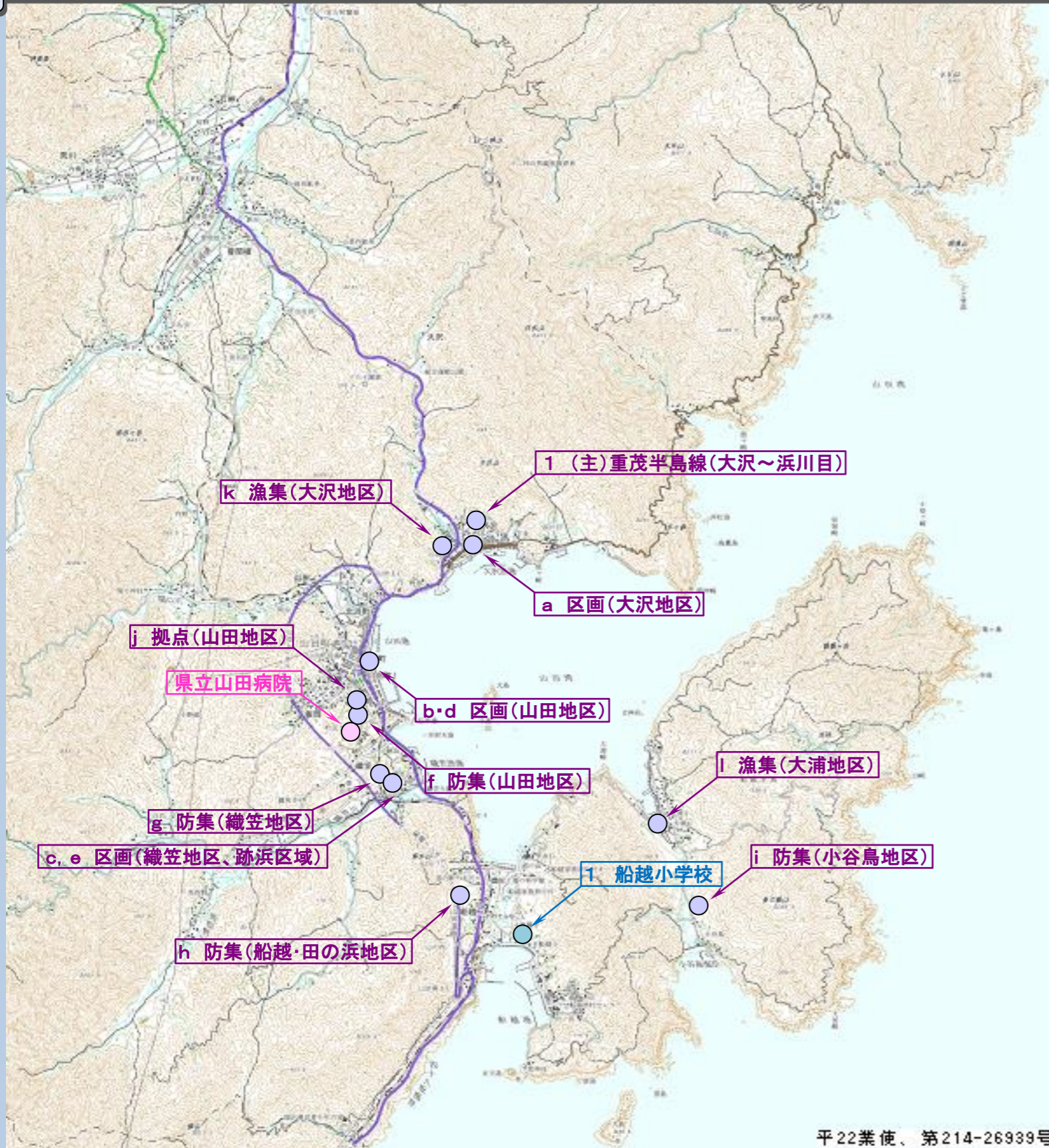


分野区分	細分項目等	事業主体	路線・箇所名等	事業概要	年度別整備スケジュール								
					第1期 (基盤復興期間)			第2期 (本格復興期間)			第3期 (更なる展開への連結期間)		
					H23	H24	H25	H26	H27	H28	H29	H30	
海岸保全施設	一般海岸	県	1 大沢川	(三陸高潮) 水門N=1基	用地、設計等			★工事					
			2 関口川	(三陸高潮) 水門N=1基	用地、設計等			★工事					
			3 織笠川	(三陸高潮) 水門N=1基	用地、設計等			★工事					
	農地海岸	県	4 船越南海岸	(災害復旧) 防潮堤L=0.4km	用地、設計等			★工事					
			5 浦の浜海岸	(海岸保全施設災害) 防潮堤L=0.6km 水門等N=1基	用地、設計等			★工事					
			6 小谷鳥海岸	(海岸保全施設災害) 防潮堤L=0.4km 水門等N=3基	用地、設計等			★工事					
	林野海岸	町	7 浦の浜地区	(治山施設災害) 防潮堤L=0.4km	■H25.3完成								
			8-1 大沢漁港海岸	(災害復旧) 防潮堤L=2.7km、水門N=9基 他	用地、設計等			★工事					
	漁港海岸	町	8-2 大沢(熊ヶ崎地区他)	(海岸高潮) 防潮堤L=0.4km	用地、設計等			★工事					
			9-1 山田漁港海岸	(災害復旧) 防潮堤L=1.9km、水門N=1基 他	用地、設計等			★工事					
			9-2 山田(柳沢地区)	(海岸高潮) 防潮堤L=0.5km	用地、設計等			★工事					
			10 大浦漁港海岸	(災害復旧) 防潮堤L=1.7km、水門N=6基 他	用地、設計等			★工事					
11 船越漁港海岸			(災害復旧) 防潮堤L=1.4km、水門N=6基 他	用地、設計等			★工事						
12 織笠漁港海岸			(災害復旧) 防潮堤L=1.3km、水門N=2基 他	用地、設計等			★工事						
復興道路等	国	A 三陸沿岸道路	山田宮古道路(山田~宮古南)	★用地買収、工事等 ◆H25.6.17起工式									
		釜石山田道路	★用地買収、工事等 ※釜石JCT~釜石両石IC、大槌IC~山田南IC H30開通予定										
復興支援道路	県	B (一) 宮古山田線	豊間根	◆H27.3着工 ★工事									
		町	町	町	町	町	町	町	町	町	町	町	
漁港	町	町	① 大沢漁港	(漁港災害) 防波堤L=1,360m、岸壁L=1,417m 他	■H27.3完成								
			② 山田漁港	(漁港災害) 防波堤L=913m、岸壁L=2,376m 他	★工事								
			③ 大浦漁港	(漁港災害) 防波堤L=424m、岸壁L=1,286m 他	■H28.3完成								
			④ 船越漁港	(漁港災害) 防波堤L=1,398m、岸壁L=2,346m 他	★工事								
			⑤ 織笠漁港	(漁港災害) 防波堤L=628m、岸壁L=675m 他	■H28.3完成								
			⑥ 小谷鳥漁港	(漁港災害) 防波堤L=348m、岸壁L=176m 他	★工事								

# 社会資本の復旧・復興ロードマップ【山田町2/3】

基準日：平成28年9月30日（平成28年10月27日公表）

みんなで取り戻す、ひとの笑顔、元気な産業、碧い海とともに暮らす町



平22業使、第214-26939号

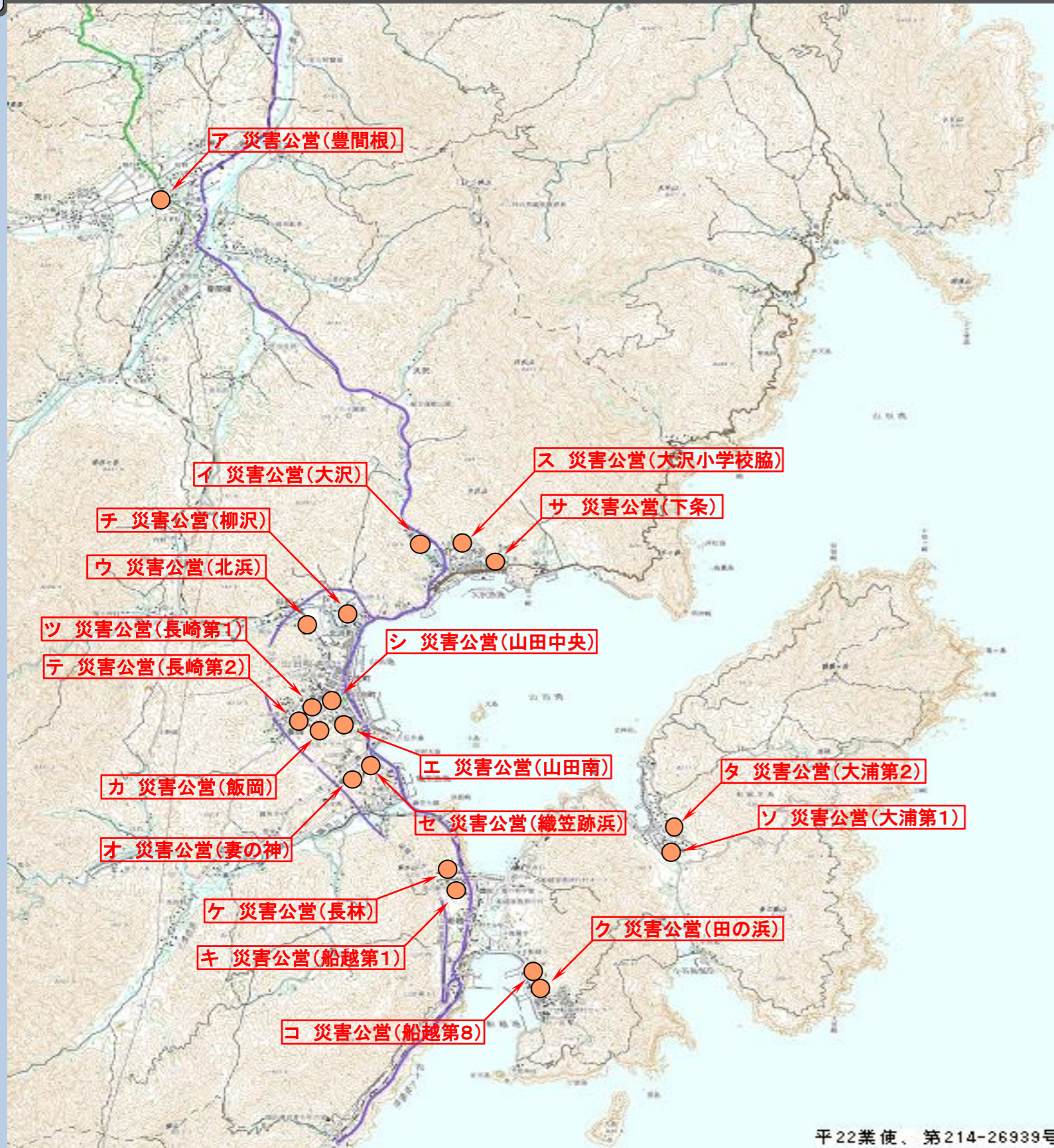
分野区分	細分項目等	事業主体	路線・箇所名等	事業概要	年度別整備スケジュール										
					第1期 (基金復興期間)			第2期 (本格復興期間)				第3期 (更なる展開への連結期間)			
					H23	H24	H25	H26	H27	H28	H29	H30			
復興 まちづくり	土地区画整理	町	a 大沢地区	区域面積:6.5ha 対象戸数:139戸 (民139戸)	用地、設計等				★工事						
			b 山田地区	区域面積:20.3ha 対象戸数:621戸 (民475戸・公146戸)	用地、設計等				★工事						
			c 織笠地区	区域面積:2.5ha 対象戸数:47戸 (民47戸)					■H28.5完成						
			d 山田 国道45号周辺地区	区域面積:19.8ha	用地、設計等				★工事						
			e 織笠地区 (跡浜区域)	区域面積:2.5ha	用地、設計等				★工事						
	防災集団移転	町	f 山田地区	対象戸数:162戸 (民104戸・公58戸)	用地、設計等				★工事						
			g 織笠地区	対象戸数:170戸 (民148戸・公22戸)					■H28.5完成						
			h 船越・ 田の浜地区	対象戸数:210戸 (民144戸・公66戸)					■H28.8完成						
			i 小谷鳥地区	対象戸数:4戸 (民4戸)					■H26.9完成						
			津波復興拠点	町	j 山田地区	(中心市街地エリア) 区域面積:3.1ha	用地、設計等				★工事				
	(公共防災エリア) 区域面積:3.9ha	用地、設計等						★工事							
漁業集落防災 機能強化	町	k 大沢地区	対象戸数:151戸 (民136戸・公15戸)					■H28.8完成							
		l 大浦地区	対象戸数:8戸 (民8戸)					■H27.6完成							
まちづくり 連携道路	県	1 (主)重茂半島線	大沢～浜川目					◆H26.12着工	★工事						
医療	病院	県	県立山田病院	病院(RC造)						■H28.7完成					
教育	小学校	町	1 船越小学校	(災害復旧) 移転						■H26.3完成					



# 社会資本の復旧・復興ロードマップ【山田町3/3】

基準日：平成28年9月30日（平成28年10月27日公表）

みんなで取り戻す、ひとの笑顔、元気な産業、碧い海とともに暮らす町



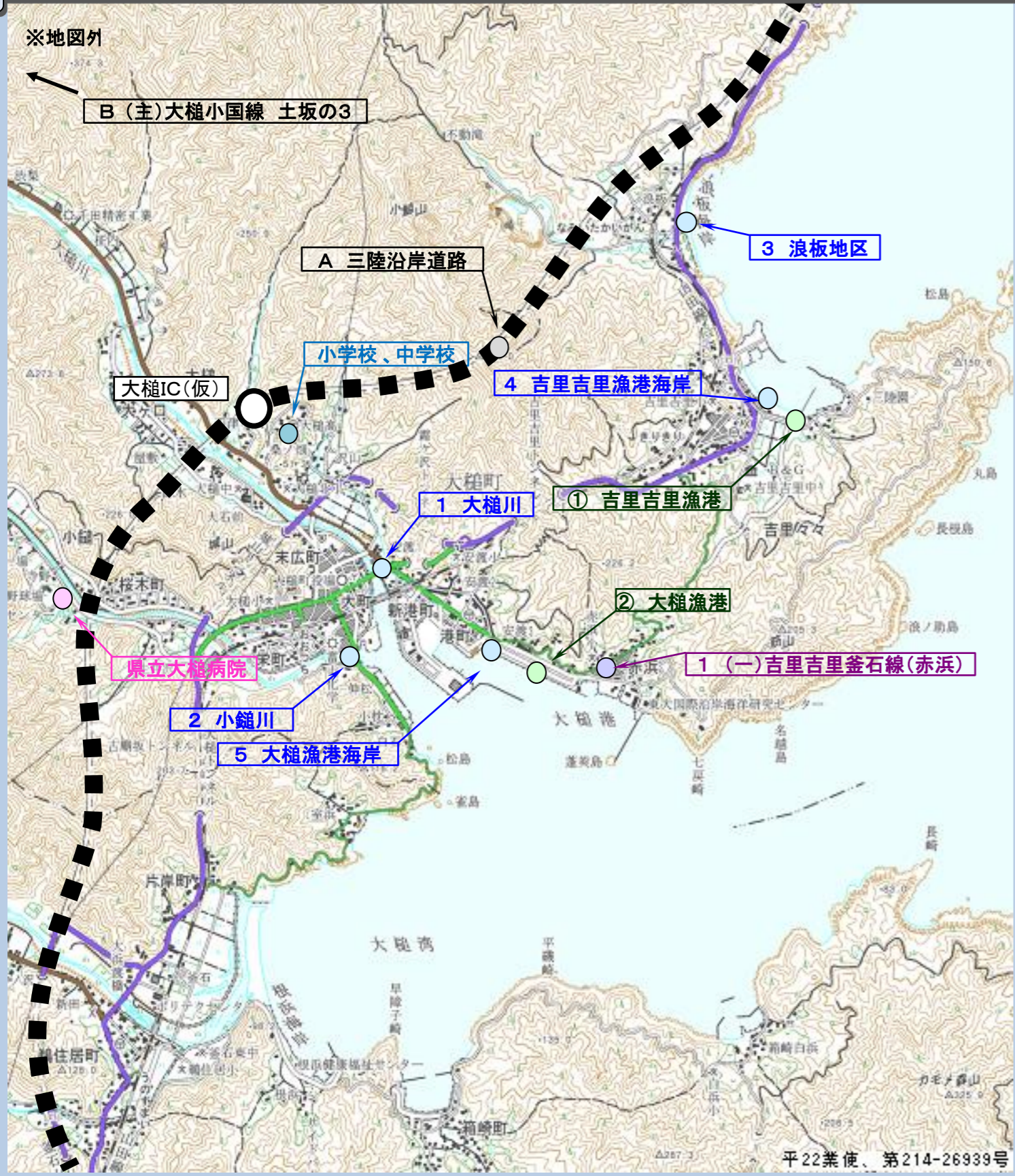
平22業使、第214-26939号

分野区分	細分項目等	事業主体	路線・箇所名等	事業概要	年度別整備スケジュール								
					第1期 (基準復興期間)			第2期 (本格復興期間)		第3期 (更なる展開への連結期間)			
					H23	H24	H25	H26	H27	H28	H29	H30	
直接建設	県	ア	豊間根 (単独)	S造3階 戸数: 72戸						■H26.6完成			
		イ	大沢 (単独)	RC造5階 戸数: 35戸						■H28.3完成			
		ウ	北浜 (単独)	RC造4階 戸数: 72戸						用地、設計等	★工事		
		エ	山田南 (単独)	RC造 戸数: 48戸						用地、設計等			48戸
設計・施工一括選定		オ	妻の神 (単独)	RC造4階 戸数: 52戸						■H27.10完成			
直接建設	町 (県建設分)	カ	飯岡 (防: 山田地区)	戸数: 58戸						用地、設計等		58戸	
		キ	船越第1 (防: 船越・田の浜地区)	RC造3階 戸数: 21戸						用地、設計等		21戸	
		ク	田の浜 (防: 船越・田の浜地区)	RC造3階 戸数: 18戸						用地、設計等		18戸	
		ケ	長林 (防: 船越・田の浜地区)	木造 戸数: 16戸						用地、設計等		16戸	
買取	町	コ	船越第8 (防: 船越・田の浜地区)	木造 戸数: 11戸						用地、設計等		11戸	
		サ	下条団地 (単独)	木造 戸数: 8戸						用地、設計等	★工事	8戸	
		シ	山田中央 (区: 山田地区)	RC造6階 戸数: 146戸							■H28.9完成		146戸
		ス	大沢小学校脇 (漁: 大沢地区)	木造 戸数: 15戸							用地、設計等	★工事	15戸
改修	町	セ	織笠跡浜 (防: 織笠地区)	S造 戸数: 22戸						■H27.11完成		22戸	
		ソ	大浦第1 (単独)	木造 戸数: 9戸						■H28.3完成		9戸	
		タ	大浦第2 (単独)	木造 戸数: 8戸						用地、設計等	★工事	8戸	
		チ	柳沢(改修) (単独)	RC造 戸数: 49戸							■H27.4完成		49戸
調整中	町	ツ	長崎第1-1	RC造 戸数: 21戸						用地、設計等		21戸	
		ツ	長崎第1-2	木造 戸数: 8戸						用地、設計等		8戸	
買取	町	テ	長崎第2-1	RC造 戸数: 42戸						用地、設計等		42戸	
		テ	長崎第2-2	木造 戸数: 8戸						用地、設計等		8戸	

# 社会資本の復旧・復興ロードマップ【大槌町1/3】

基準日：平成28年9月30日（平成28年10月27日公表）

海が見える つい散歩したくなる こだわりのある「美しいまち」

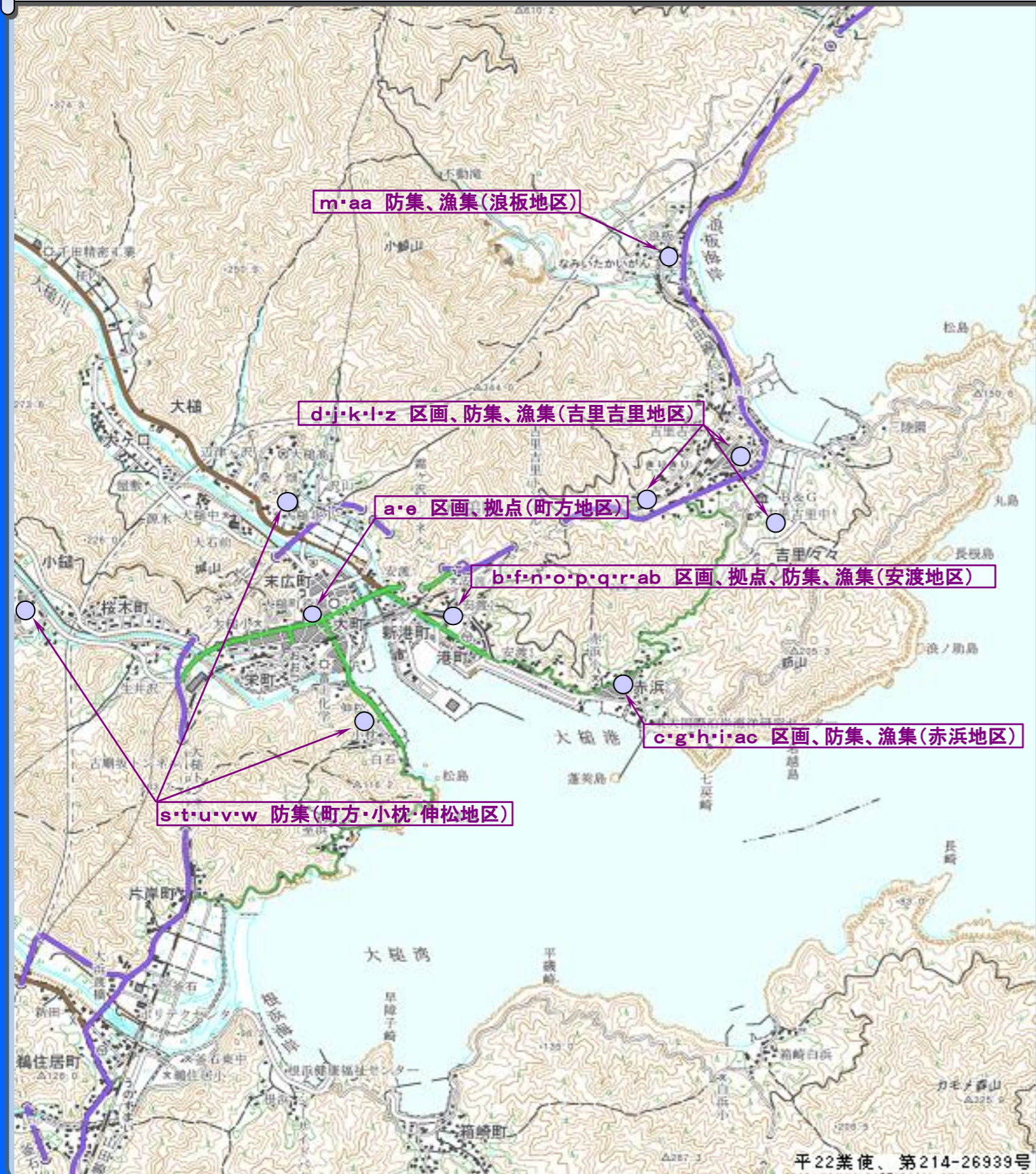


分区区分	細分項目等	事業主体	路線・箇所名等	事業概要	年度別整備スケジュール															
					第1期 (基盤復興期間)			第2期 (本格復興期間)			第3期 (更なる展開への連結期間)									
					H23	H24	H25	H26	H27	H28	H29	H30								
海岸保全施設	一般海岸	県	1 大槌川	(災害復旧) 防潮堤L=0.4km、水門等N=1基	用地、設計等														★工事 H31完成予定	
			2 小鎗川	(災害復旧) 防潮堤L=0.2km、水門等N=1基	用地、設計等															★工事 H31完成予定
	漁港海岸	県	3 浪板地区	(治山施設災害) 防潮堤L=0.4km	■H24.10完成															
			4 吉里吉里漁港海岸	(災害復旧) 防潮堤L=0.7km、水門N=4基 他	用地、設計等															★工事
			5 大槌漁港海岸	(災害復旧) 防潮堤L=2.7km、水門N=3基 他	用地、設計等															★工事
復興道路等	国	A 三陸沿岸道路	釜石山田道路																★用地買収、工事等 ※釜石JCT～釜石両IC、大槌IC～山田南IC H30開通予定	
		B (主) 大槌小国線	土坂の3																★工事	
漁港	漁港	県	① 吉里吉里漁港	(漁港災害) 防波堤L=596m、岸壁L=753m 他															■H28.3完成	
			② 大槌漁港	(漁港災害) 防波堤L=1,486m、岸壁L=2,582m 他																■H28.3完成
医療	病院	県	県立大槌病院	病院(RC造) 医師公舎(RC造) 職員公舎(RC造)															■H28.3完成	
教育	小学校	町	大槌小学校 安渡小学校 赤浜小学校 大槌北小学校	(災害復旧) 移転															■H28.9完成	
	中学校		大槌中学校	(災害復旧) 移転															■H28.9完成	
復興まちづくり	まちづくり連携道路	県	1 (一)吉里吉里釜石線	赤浜															◆H28.5着工 ★測量、設計、用地買収等を行い、順次工事に着手	

# 社会資本の復旧・復興ロードマップ【大槌町2/3】

基準日：平成28年9月30日（平成28年10月27日公表）

海が見える つい散歩したくなる こだわりのある「美しいまち」

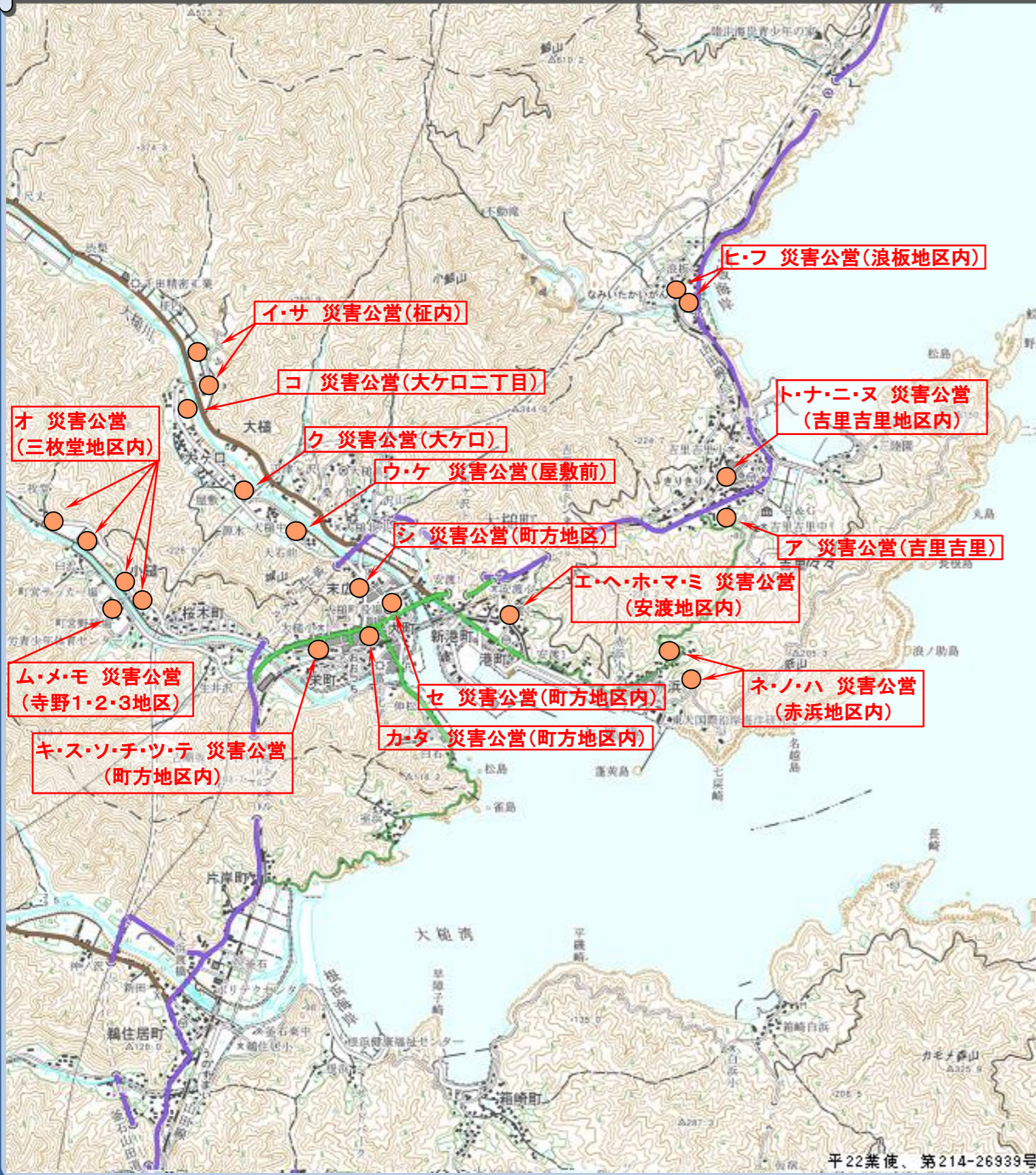


分野区分	細分項目等	事業主体	路線・箇所名等	事業概要	年度別整備スケジュール										
					第1期 (基礎復旧期間)			第2期 (本格復旧期間)				第3期 (更なる展開への連結期間)			
					H23	H24	H25	H26	H27	H28	H29	H30	公201戸		
土地区画整理	a 町方地区		区域面積: 30.0ha 対象戸数: 813戸 (民510戸・公303戸)	用地、設計等			民95戸 公53戸	民325戸 公12戸	民90戸 公37戸						
	b 安渡地区		区域面積: 5.9ha 対象戸数: 176戸 (民110戸・公66戸)	用地、設計等				民28戸	民73戸 公35戸						民9戸 公31戸
	c 赤浜地区		区域面積: 7.7ha 対象戸数: 147戸 (民147戸)	用地、設計等					民66戸	民81戸					
	d 吉里吉里地区		区域面積: 9.1ha 対象戸数: 216戸 (民194戸・公22戸)	用地、設計等			民23戸	民5戸	民112戸	民54戸 公20戸					公2戸
津波復興拠点	e 町方地区		区域面積 町方地区(3.8ha)	用地、設計等											
	f 安渡地区		区域面積 安渡地区(19.6ha)	用地、設計等											
町	g 赤浜地区 (赤浜①団地)		対象戸数: 20戸 (民11戸・公9戸)	用地、設計等											民11戸 (H31)公9戸
	h 赤浜地区 (赤浜②団地)		対象戸数: 33戸 (民23戸・公10戸)						民23戸	公10戸					
	i 赤浜地区 (赤浜⑥団地)		対象戸数: 31戸 (民11戸・公20戸)	用地、設計等											民11戸 公20戸
	j 吉里吉里地区 (吉里吉里①団地)		対象戸数: 18戸 (民18戸)		民2戸				民16戸						
	k 吉里吉里地区 (吉里吉里②団地)		対象戸数: 35戸 (民35戸)							民35戸					
	l 吉里吉里地区 (吉里吉里③団地)		対象戸数: 13戸 (民13戸)												
	m 浪板地区 (浪板①団地)		対象戸数: 11戸 (民11戸)												
	n 安渡地区		対象戸数: 4戸 (民4戸)	用地、設計等											民4戸
	o 安渡地区 (安渡①団地)		対象戸数: 27戸 (民27戸)	用地、設計等											民27戸
	p 安渡地区 (安渡②団地)		対象戸数: 13戸 (民13戸)	用地、設計等						民13戸					
	q 安渡地区 (安渡③団地)		対象戸数: 10戸 (民10戸)	用地、設計等						民10戸					
	r 安渡地区 (安渡④団地)		対象戸数: 11戸 (民11戸)	用地、設計等											民11戸
	漁業集落防災機能強化	s 町方・小枕・伸松地区 (寺野臼澤団地)		対象戸数: 140戸 (民100戸・公40戸)	用地、設計等			民42戸	民24戸 公16戸	公11戸					民34戸 公13戸
t 町方・小枕・伸松地区 (大ヶ口、沢山、夏本、枉内、屋敷前団地)			対象戸数: 65戸 (民65戸)	用地、設計等	民4戸	民37戸			民24戸						
u 町方・小枕・伸松地区 (町方団地)			対象戸数: 35戸 (民35戸)	用地、設計等					民7戸	民14戸				民14戸	
v 町方・小枕・伸松地区 (小枕団地)			対象戸数: 22戸 (民22戸)	用地、設計等											
w 町方・小枕・伸松地区 (花輪田地区)			対象戸数: 10戸 (民10戸)												
z 吉里吉里地区			漁業集落排水施設	用地、設計等											
aa 浪板地区			対象戸数: 21戸 (民10戸・公11戸)	用地、設計等											民10戸 公11戸
ab 安渡地区		集落道他	用地、設計等												
ac 赤浜地区		対象戸数: 2戸 (民2戸)	用地、設計等、工事											民2戸	

# 社会資本の復旧・復興ロードマップ【大槌町3/3】

基準日：平成28年9月30日（平成28年10月27日公表）

海が見える つい散歩したくなる こだわりのある「美しいまち」

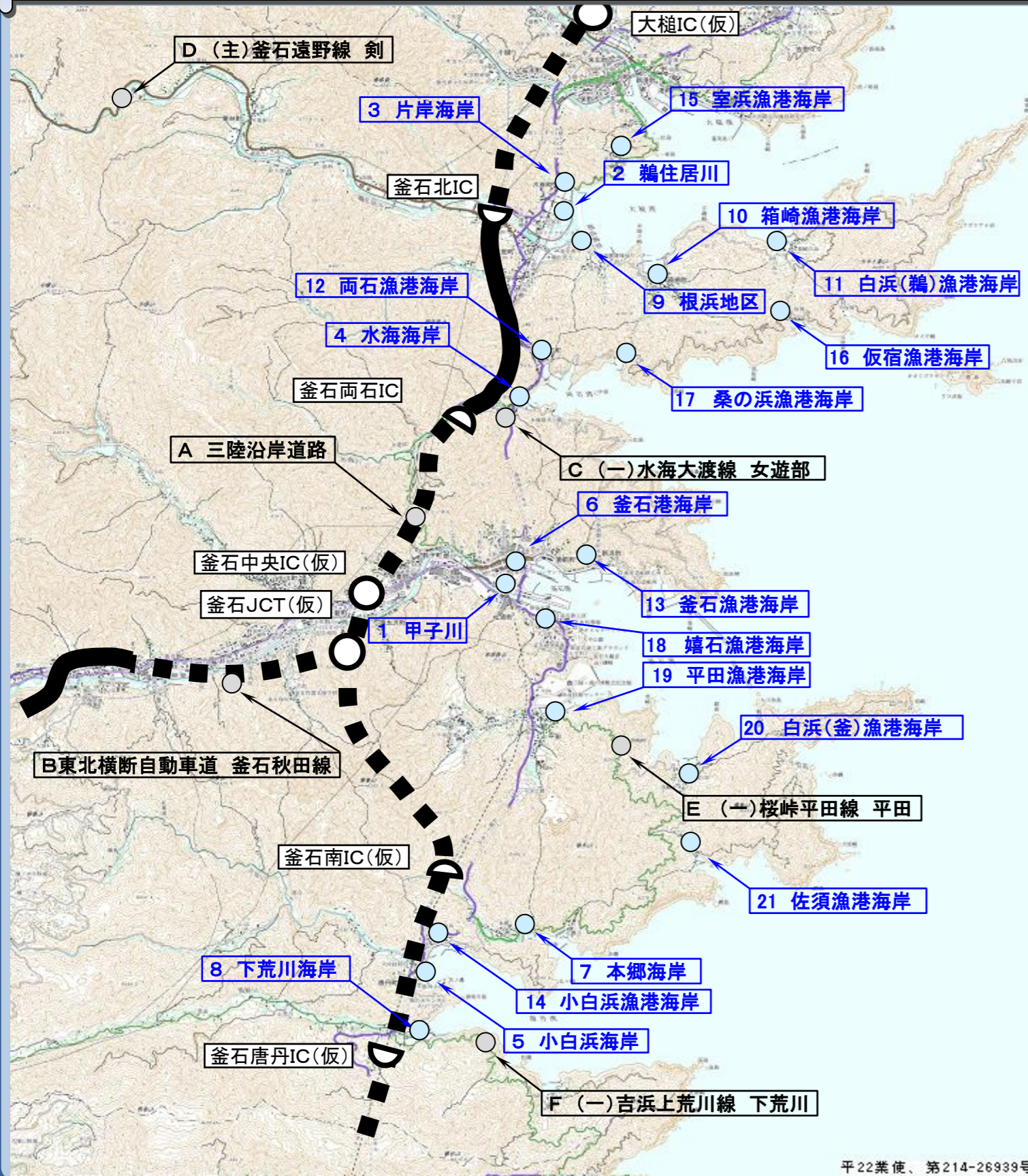


分野区分	細分項目等	事業主体	路線・箇所名等	事業概要	年度別整備スケジュール						
					第1期 (最速復旧期間) H23   H24   H25	第2期 (本格復興期間) H26   H27   H28			第3期 (更なる展開への連結期間) H29   H30		
県	直接建設	ア 吉里吉里(単独)	RC造5階 戸数: 34戸	H25.8完成							
	買取	イ 大槌(柵内)(単独)	木造 戸数: 24戸			H28.3完成					
		ウ 大槌(屋敷前)(単独)	RC造5階 戸数: 151戸			H27.10完成					
	直接建設	エ 安渡(C)(区:安渡地区)	RC造5階 戸数: 23戸							23戸	
	買取	オ 三枚堂(単独)	木造 戸数: 104戸								104戸
		カ 町方1(戸建)(区:町方地区)	木造 戸数: 32戸								32戸
	直接建設	キ 町方1(共同)(区:町方地区)	RC造 戸数: 25戸								25戸
	買取	ク 町方2(戸建)(区:町方地区)	木造 戸数: 56戸								56戸
		直接建設	ケ 町方2(共同)(区:町方地区)	RC造 戸数: 23戸							23戸
	町	買取	ク 大ケロ(単独)	木造 戸数: 70戸	H25.8完成						
ケ 屋敷前(単独)			木造 戸数: 21戸	H25.11完成							
コ 大ケロ2丁目(単独)			木造2階 戸数: 23戸	H26.9完成							
サ 柵内①(単独)			木造 戸数: 13戸	H26.12完成							
シ 町方(末広町)(区:町方地区)			RC造6階 戸数: 53戸	H28.3完成							
ス 町方(本町)(区:町方地区)			木造 戸数: 8戸								8戸
セ 町方(御社地)(区:町方地区)			RC造 戸数: 24戸								24戸
ソ 町方(上町)(区:町方地区)			木造 戸数: 4戸								4戸
タ 町方D東-4(区:町方地区)			木造 戸数: 12戸								12戸
チ 町方D西-6(区:町方地区)			木造 戸数: 1戸								1戸
チ 町方D西-8(区:町方地区)		木造 戸数: 3戸								3戸	
チ 町方E-1(区:町方地区)		木造 戸数: 3戸								3戸	
チ 町方F-1(区:町方地区)		木造 戸数: 18戸								18戸	
ツ 町方E-2(区:町方地区)		木造 戸数: 8戸								8戸	
ツ 町方E-3(区:町方地区)		木造 戸数: 13戸								13戸	
テ 町方F-3(区:町方地区)		木造 戸数: 20戸								20戸	
ト 吉里吉里(A)(区:吉里吉里地区)		木造 戸数: 5戸								5戸	
ナ 吉里吉里(B1)(区:吉里吉里地区)		木造 戸数: 12戸								12戸	
ニ 吉里吉里(C1)(区:吉里吉里地区)		木造 戸数: 3戸								3戸	
又 吉里吉里(C2)(区:吉里吉里地区)		木造 戸数: 2戸								2戸	
ホ 赤浜①(防:赤浜地区)	木造 戸数: 9戸								9戸		
ノ 赤浜②(防:赤浜地区)	木造 戸数: 10戸								10戸		
ハ 赤浜⑥(防:赤浜地区)	木造 戸数: 20戸								20戸		
ヒ 浪板(浪:浪板地区)	木造 戸数: 11戸								11戸		
ヒ 浪板①(単独)	木造 戸数: 3戸	H29.6完成							3戸		
ヘ 安渡(A①)(区:安渡地区)	木造 戸数: 10戸								10戸		
ホ 安渡(A②)(区:安渡地区)	木造 戸数: 10戸								10戸		
ホ 安渡(A③)(区:安渡地区)	木造 戸数: 2戸								2戸		
マ 安渡(B1)(区:安渡地区)	木造 戸数: 13戸								13戸		
ミ 安渡(B2)(区:安渡地区)	木造 戸数: 8戸								8戸		
ム 寺野1(防:寺野地区)	木造 戸数: 16戸	H27.9完成							16戸		
メ 寺野2(防:寺野地区)	木造 戸数: 11戸	H28.7完成							11戸		
モ 寺野3(防:寺野地区)	木造 戸数: 13戸								13戸		

# 社会資本の復旧・復興ロードマップ【釜石市1/5】

基準日：平成28年9月30日（平成28年10月27日公表）

三陸の大地に光輝き 希望と笑顔があふれるまち釜石

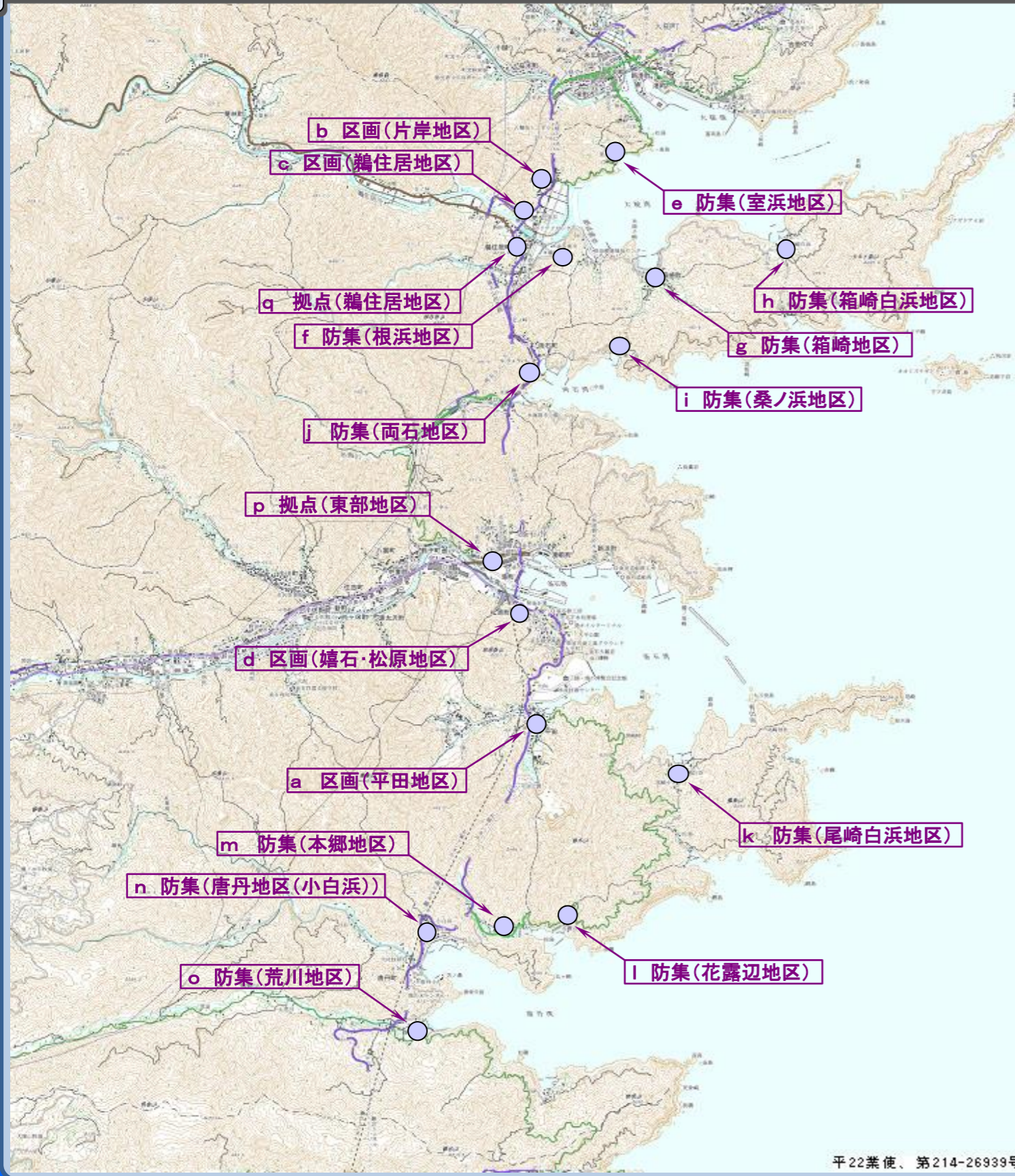


分野区分	細分項目等	事業主体	路線・箇所名等	事業概要	年度別整備スケジュール								
					第1期 (基金復興期間)		第2期 (本格復興期間)		第3期 (更なる展開への連結期間)				
					H23	H24	H25	H26	H27	H28	H29	H30	
海岸保全施設	一般海岸 港湾海岸	県	1 甲子川	(三陸高潮) 水門N=1基	用地、設計等							★工事	
			2 鶺住居川	(災害復旧) 水門等N=1基	用地、設計等							★工事	
			3 片岸海岸	(災害復旧) 防潮堤L=0.8km	用地、設計等								★工事
			4 水海海岸	(災害復旧) 防潮堤L=0.3km、水門N=1基、離岸堤L=280m					■H28.3完成				
	農地海岸	県	5 小白浜海岸	(災害復旧) 防潮堤L=0.5km、水門等N=2基	用地、設計等								★工事
			6 釜石港海岸	(災害復旧) 防潮堤L=2.1km、水門等N=19基									★工事
			7 本郷海岸	(海岸保全施設災害) 防潮堤L=0.3km 水門等N=3基									★工事
			8 下荒川海岸	(海岸保全施設災害) 防潮堤L=0.3km 水門等N=3基	用地、設計等								★工事
	林野海岸	県	9 根浜地区	(治山施設災害復旧) 防潮堤L=0.6km							■H28.3完成		
			10 箱崎漁港海岸	(災害復旧) 防潮堤L=0.7km、水門N=2基 他	用地、設計等								★工事
	漁港海岸	市	11 白浜(鶺)漁港海岸	(災害復旧) 防潮堤L=0.4km、水門N=3基 他	用地、設計等								★工事
			12 両石漁港海岸	(災害復旧) 防潮堤L=0.4km、水門N=1基 他	用地、設計等								★工事
			13 釜石漁港海岸	(災害復旧) 防潮堤L=1.8km、水門N=6基 他	用地、設計等								★工事
			14 小白浜漁港海岸	(災害復旧) 防潮堤L=0.5km、水門N=1基 他	用地、設計等								★工事
			15 室浜漁港海岸	(災害復旧) 防潮堤L=0.3km 他	用地、設計等								★工事
			16 仮宿漁港海岸	(災害復旧) 防潮堤L=0.2km	用地、設計等								★工事
			17 桑の浜漁港海岸	(災害復旧) 防潮堤L=0.2km 他	用地、設計等								★工事
			18 嬉石漁港海岸	(災害復旧) 防潮堤L=0.3km 他	用地、設計等								★工事
			19 平田漁港海岸	(災害復旧) 防潮堤L=0.5km、水門N=1基 他	用地、設計等								★工事
			20 白浜(釜)漁港海岸	(災害復旧) 防潮堤L=0.2km 他	用地、設計等								★工事
	復興道路等	復興道路	国	A 三陸沿岸道路	釜石山田道路 吉浜釜石道路(吉浜～釜石)								★用地買収、工事等 ※釜石JCT～釜石両石IC、大槌C～山田南IC H30開通予定
B 東北横断自動車道 釜石秋田線				釜石道路(釜石～釜石西)									★用地買収、工事等 ◆H25.2.25起工式
復興関連道路		県	C (一)水海大渡線	女遊部									■H24.3.5供用開始
			D (主)釜石遠野線	剣									■H28.8.10供用開始
			E (一)桜峠平田線	平田									■H28.8.10供用開始
			F (一)吉浜上荒川線	下荒川									■H28.3.22供用開始

# 社会資本の復旧・復興ロードマップ【釜石市2/5】

基準日：平成28年9月30日（平成28年10月27日公表）

三陸の大地に光輝き 希望と笑顔があふれるまち釜石



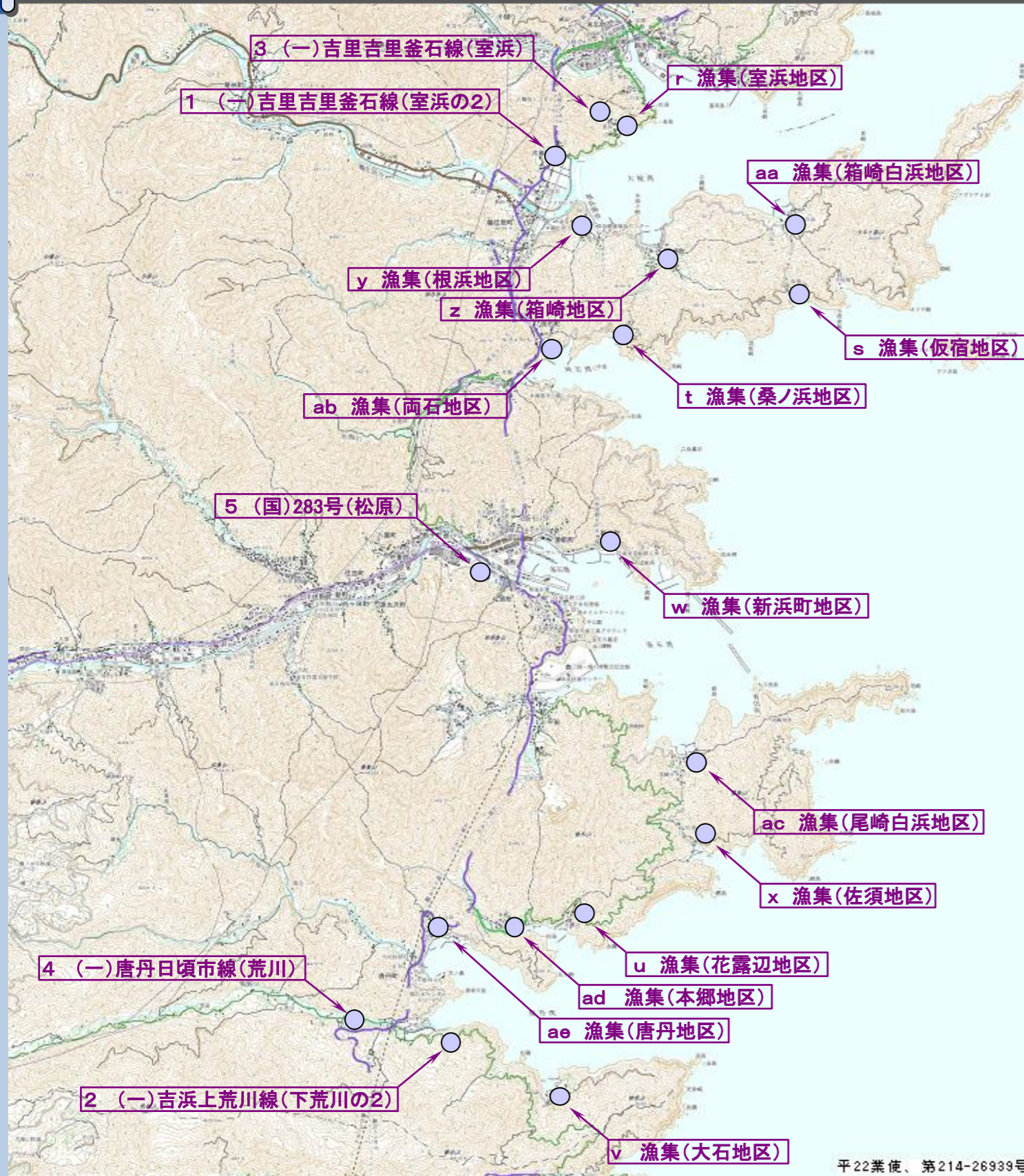
平22業使、第214-26939号

分野区分	細分項目等	事業主体	路線・箇所名等	事業概要	年度別整備スケジュール												
					第1期 (基金復興期間)			第2期 (本特復興期間)				第3期 (更なる展開への連結期間)					
					H23	H24	H25	H26	H27	H28	H29	H30					
土地区画整理	a 平田地区	区域面積:22.7ha 対象戸数:158戸 (民158戸)	用地、設計等	★工事													
				b 片岸地区	区域面積:22.7ha 対象戸数:208戸 (民191戸・公17戸)	用地、設計等	★工事										
							c 鶴住居地区	区域面積:49.2ha 対象戸数:654戸 (民529戸・公125戸)	用地、設計等	★工事							
				d 嬉石・松原地区	区域面積:12.9ha 対象戸数:323戸 (民179戸・公144戸)	用地、設計等				★工事							
	復興まちづくり	市	防災集団移転				e 室浜地区	対象戸数:9戸 (民7戸・公2戸)	■H27.10完成								
				f 根浜地区	対象戸数:33戸 (民27戸・公6戸)	■H28.8完成											
						g 箱崎地区			対象戸数:30戸 (民18戸・公12戸)	■H28.3完成							
				h 箱崎白浜地区	対象戸数:7戸 (民7戸)					■H28.3完成							
						i 桑ノ浜地区			対象戸数:11戸 (民6戸・公5戸)	■H28.8完成							
				j 両石地区	対象戸数:62戸 (民34戸・公28戸)					用地、設計等	★工事						
k 尾崎白浜地区						対象戸数:5戸 (民3戸・公2戸)			■H27.9完成								
				l 花露辺地区	対象戸数:17戸 (民4戸・公13戸)				■H25.12完成								
m 本郷地区						対象戸数:17戸 (民10戸・公7戸)			■H27.9完成								
				n 唐丹地区(小白浜)	対象戸数:18戸 (民18戸)				■H28.7完成								
o 荒川地区	対象戸数:9戸 (民1戸・公8戸)	■H27.9完成															
		津波復興拠点	p 東部地区	区域面積:26.8ha	用地、設計等	★工事											
q 鶴住居地区	区域面積:16.4ha					用地、設計等	★工事										

# 社会資本の復旧・復興ロードマップ【釜石市3/5】

基準日：平成28年9月30日（平成28年10月27日公表）

三陸の大地に光輝き 希望と笑顔があふれるまち釜石



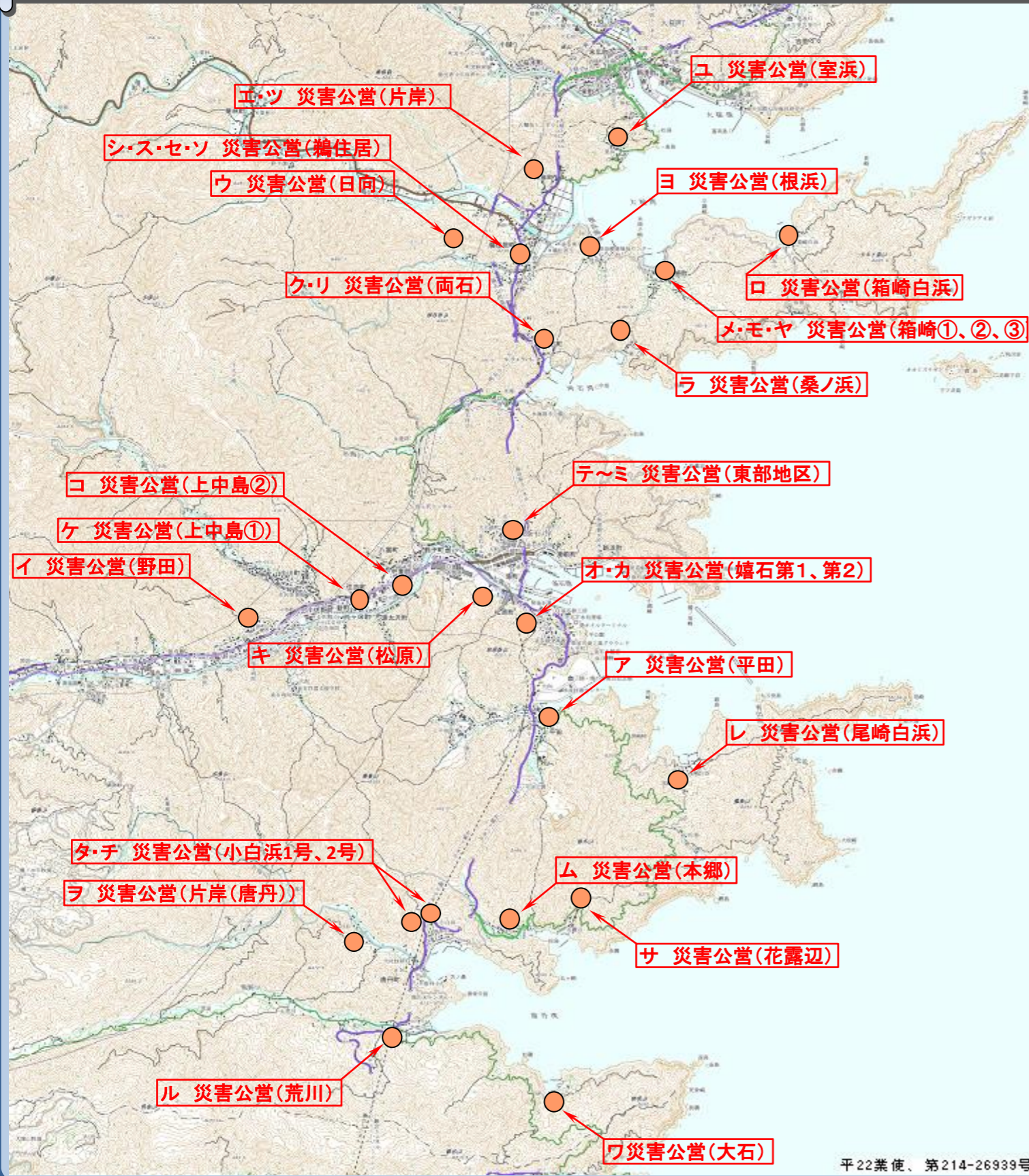
分野区分	細分項目等	事業主体	路線・箇所名等	事業概要	年度別整備スケジュール													
					第1期 (基盤復興期間)			第2期 (本格復興期間)				第3期 (更なる展開への連結期間)						
					H23	H24	H25	H26	H27	H28	H29	H30						
復興 まちづくり	漁業集落防災 機能強化	市	r 室浜地区	対象戸数:16戸 (民11戸・公5戸)					民11戸		公5戸							
			s 仮宿地区	対象戸数2戸 (民2戸)					民2戸									
			t 桑ノ浜地区	対象戸数:7戸 (民4戸・公3戸)							民4戸 公3戸							
			u 花露辺地区	集落道 他														
			v 大石地区	集落道 他														
			w 新浜町地区	用地造成他														
			x 佐須地区	対象戸数:5戸 (民5戸)							民5戸							
			y 根浜地区	対象戸数:6戸 (民4戸・公2戸)									民4戸 公2戸					
			z 箱崎地区	対象戸数:35戸 (民18戸・公17戸)							民18戸		公17戸					
			aa 箱崎白浜地区	対象戸数:3戸 (民3戸)							民3戸							
			ab 両石地区	対象戸数:55戸 (民36戸・公19戸)													民36戸	公19戸
			ac 尾崎白浜地区	対象戸数:2戸 (民2戸)							民2戸							
			ad 本郷地区	対象戸数7戸 (民2戸・公5戸)							民2戸		公5戸					
			ae 唐丹地区	集落排水施設整備 L=3.353m 処理施設整備1式														
			まちづくり 連携道路	県	1 (一)吉里吉里釜石線	室浜の2												
2 (一)吉浜上荒川線	下荒川の2																	
3 (一)吉里吉里釜石線	室浜																	
4 (一)唐丹日頃市線	荒川																	
5 (国)283号	松原																	

平22業使、第214-26939号

# 社会資本の復旧・復興ロードマップ【釜石市4/5】

基準日：平成28年9月30日（平成28年10月27日公表）

三陸の大地に光輝き 希望と笑顔があふれるまち釜石



平22業使、第214-26933号

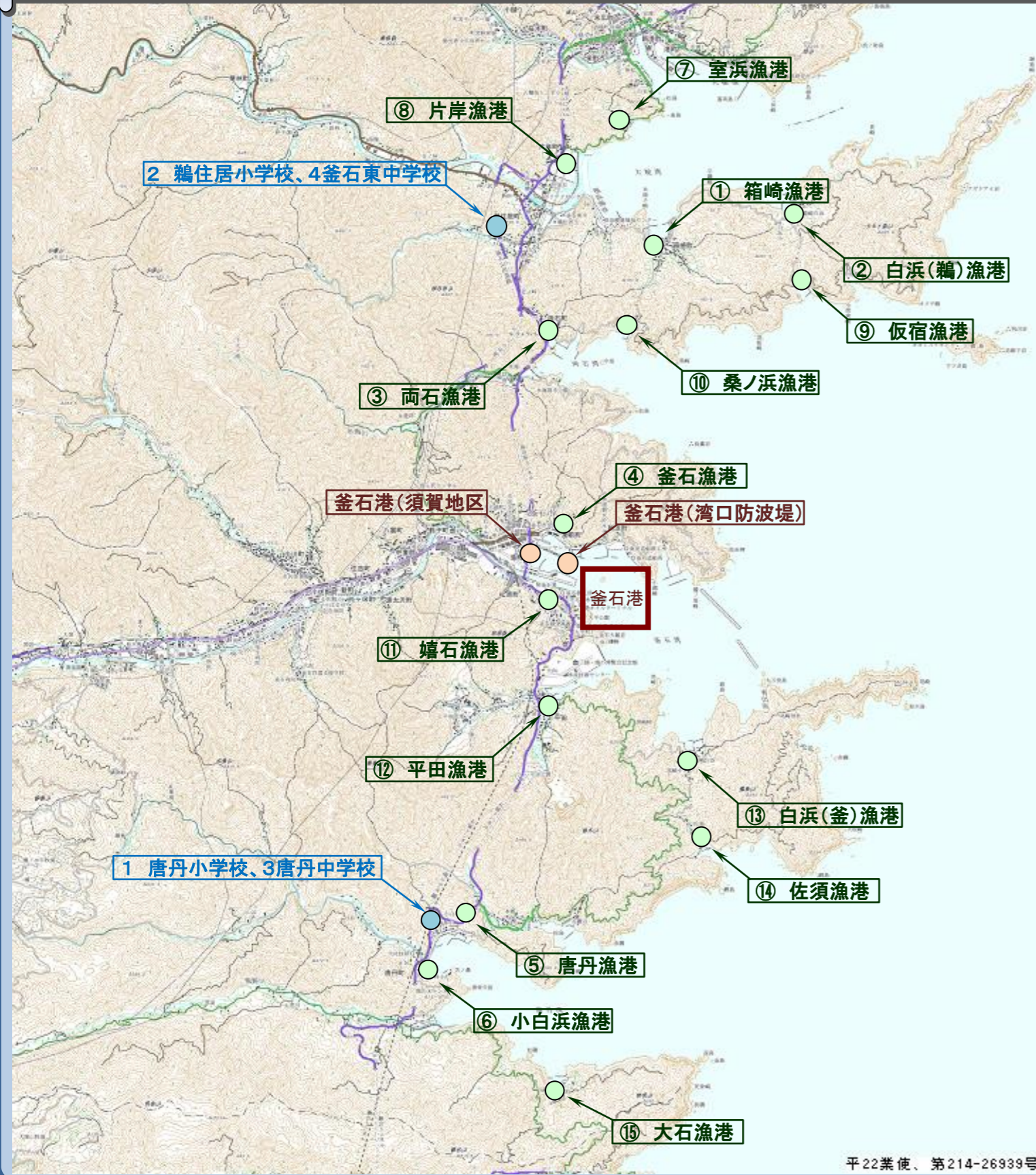
分野区分	細分項目等	事業主体	路線・箇所名等	事業概要	年度別整備スケジュール										
					第1期 (基準復興期間)			第2期 (本格復興期間)				第3期 (更なる展開への連結期間)			
					H23	H24	H25	H26	H27	H28	H29	H30			
直接建設	県	直接建設	ア 平田(単独)	RC造7階 戸数:126戸	H26.1完成										
			イ 野田(単独)	RC造5階 戸数:32戸	H25.10完成										
ウ 日向(単独)			RC造6階 戸数:30戸				H27.7完成								
エ 片岸(単独)			RC造戸数:17戸			用地、設計等		★工事							
オ 蟪石第1(区:蟪石・松原地区)			RC造戸数:52戸			用地、設計等		★工事					52戸		
カ 蟪石第2(区:蟪石・松原地区)			RC造戸数:32戸			用地、設計等		★工事					32戸		
キ 松原(区:蟪石・松原地区)			RC造戸数:60戸			用地、設計等		★工事					60戸		
ク 両石(防:両石地区)			RC造戸数:24戸			用地、設計等								24戸	
ケ 上中島①(単独)			S造3階 戸数:54戸	H25.3完成											
コ 上中島②(単独)			S造8階 戸数:156戸	H27.2完成											
買取	市	買取	サ 花露辺(防:花露辺地区)	RC造4階 戸数:13戸	H25.12完成										
			シ 鶴住居①(区:鶴住居地区)	木造戸数:14戸			用地、設計等		★工事				14戸		
			ス 鶴住居①(区:鶴住居地区)	木造戸数:31戸			用地、設計等							31戸	
			セ 鶴住居②(区:鶴住居地区)	RC造戸数:32戸			用地、設計等		★工事					32戸	
			ソ 鶴住居②(区:鶴住居地区)	RC造戸数:48戸			用地、設計等		★工事					48戸	
			タ 小白浜1号(単独)	S造4階 戸数:27戸	H27.9完成										
			チ 小白浜2号(単独)	木造戸数:3戸	H27.7完成										
			ツ 片岸(区:片岸地区)	木造戸数:17戸			用地、設計等							17戸	
			テ 東部地区(天神町)(単独)	S造5階 戸数:52戸	H28.5完成										
			ト 東部地区(大町1号)(単独)	S造6階 戸数:44戸	H28.4完成										
			ナ 東部地区(大渡町)(単独)	RC造8階 戸数:27戸	H28.7完成										
			ニ 東部地区(只越1号)(単独)	S造6階 戸数:33戸	H28.7完成										
			ヌ 東部地区(只越2号)(単独)	S造5階 戸数:11戸	H28.9完成										
			ネ 東部地区(大只越1号)(単独)	S造5階 戸数:14戸	H28.6完成										
			ノ 東部地区(大町2号)(単独)	5階戸数:29戸				★工事							
			ハ 東部地区(大町3号)(単独)	8階戸数:34戸				★工事							
			ヒ 東部地区(大町4号)(単独)	RC造8階 戸数:41戸	H28.9完成										
			フ 東部地区(大町5号)(単独)	RC造6階 戸数:24戸			用地、設計等		★工事						
			ヘ 東部地区(只越3号)(単独)	6階戸数:19戸	H28.4完成										
			ホ 東部地区(只越4号)(単独)	8階戸数:27戸	H28.7完成										
			マ 東部地区(浜町)(単独)	7階戸数:53戸			用地、設計等							53戸	
			ミ 東部地区(大只越2号)(単独)	5階戸数:22戸			用地、設計等							22戸	
			ム 本郷(防:本郷地区)(池:本郷地区)	木造戸数:12戸					H28.4完成					12戸	
			メ 箱崎(上前)(防:箱崎地区)(池:箱崎地区)	木造戸数:10戸			用地、設計等			★工事				10戸	
			モ 箱崎(野川前)(防:箱崎地区)(池:箱崎地区)	木造戸数:14戸			用地、設計等			★工事				14戸	
			ヤ 箱崎(横瀬)(防:箱崎地区)(池:箱崎地区)	木造戸数:4戸					H28.8完成					4戸	
			ユ 室浜(防:室浜地区)(池:室浜地区)	木造戸数:7戸					H28.6完成					7戸	
			ヨ 根浜(防:根浜地区)(池:根浜地区)	木造戸数:8戸			用地、設計等			★工事				8戸	
ラ 桑ノ浜(防:桑ノ浜地区)(池:桑ノ浜地区)	木造戸数:8戸			用地、設計等			★工事				8戸				
リ 両石(防:両石地区)(池:両石地区)	木造戸数:23戸			用地、設計等							23戸				
ル 荒川(防:荒川地区)	木造戸数:8戸					H28.4完成					8戸				
直接建設	市	直接建設	レ 尾崎白浜(防:尾崎白浜地区)(単独)	木造戸数:5戸	H27.3完成										
			ロ 箱崎白浜(単独)	木造戸数:9戸	H26.3完成										
			ワ 大石(単独)	木造戸数:3戸	H25.12完成										
			ヲ 唐丹片岸(単独)	木造戸数:4戸	H27.3完成										



# 社会資本の復旧・復興ロードマップ【釜石市5/5】

基準日：平成28年9月30日（平成28年10月27日公表）

三陸の大地に光輝き 希望と笑顔があふれるまち釜石



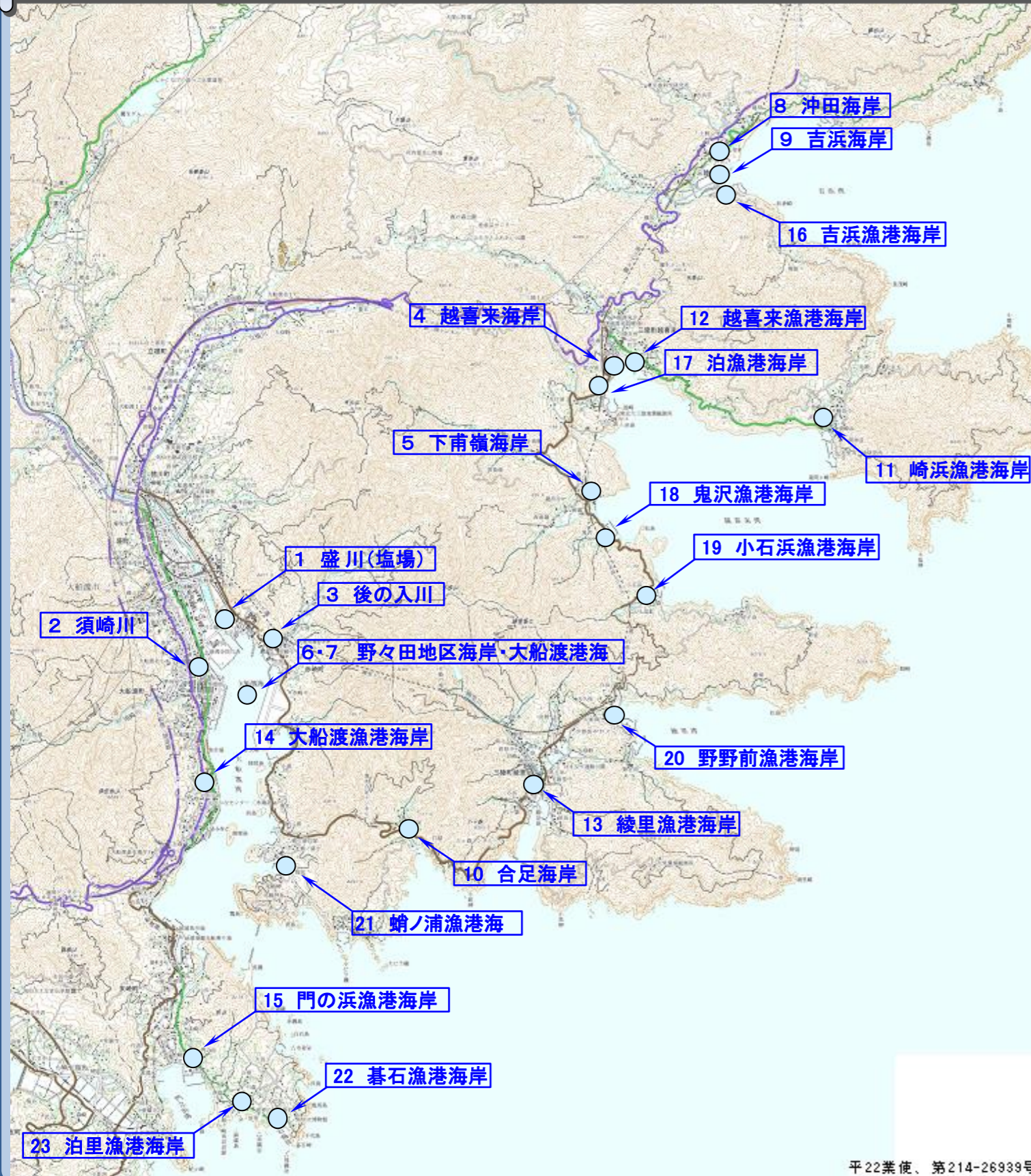
平22業使、第214-26939号

分野区分	細分項目等	事業主体	路線・箇所名等	事業概要	年度別整備スケジュール											
					第1期 (基盤復興期間)			第2期 (本格復興期間)				第3期 (更なる展開への連続期間)				
					H23	H24	H25	H26	H27	H28	H29	H30				
漁港	漁港	県	① 箱崎漁港	(漁港災害) 防波堤L=624m、岸壁L=889m 他				■H27.3完成								
			② 白浜(鶺)漁港	(漁港災害) 防波堤L=505m、岸壁L=504m 他				■H27.1完成								
			③ 両石漁港	(漁港災害) 防波堤L=596m、岸壁L=834m 他						■H28.3完成						
			④ 釜石漁港	(漁港災害) 防波堤L=1,120m、岸壁L=1,898m 他				★工事								
			⑤ 唐丹漁港	(漁港災害) 防波堤L=623m、岸壁L=572m 他				■H27.3完成								
			⑥ 小白浜漁港	(漁港災害) 防波堤L=819m、岸壁L=834m 他					■H26.12完成							
			⑦ 室浜漁港	(漁港災害) 防波堤L=163m、岸壁L=190m 他						■H28.3完成						
			⑧ 片岸漁港	(漁港災害) 防波堤L=72m、岸壁L=135m 他						■H27.3完成						
			⑨ 仮宿漁港	(漁港災害) 防波堤L=130m、岸壁L=60m 他						■H27.3完成						
			⑩ 桑ノ浜漁港	(漁港災害) 防波堤L=209m、岸壁L=250m 他						■H27.3完成						
			市	⑪ 嬉石漁港	(漁港災害) 防波堤L=76m、岸壁L=304m 他	用地、設計等	★工事									
				⑫ 平田漁港	(漁港災害) 防波堤L=215m、岸壁L=598m 他				■H27.3完成							
				⑬ 白浜(釜)漁港	(漁港災害) 防波堤L=449m、岸壁L=378m 他					■H27.10完成						
				⑭ 佐須漁港	(漁港災害) 防波堤L=174m、岸壁L=103m 他					■H28.3完成						
				⑮ 大石漁港	(漁港災害) 防波堤L=361m、岸壁L=233m 他					■H27.12完成						
港湾	釜石港	国 A 湾口防波堤	(直轄災害復旧) 防波堤L=1,660m	★工事(平成29年度完成予定)												
		県 B 須賀地区	(災害復旧) 南防波堤L=266m、-4.0m1号物揚場L=200m、-7.5m岸壁L=152m他					■H28.3完成								
教育	市	小学校	1 唐丹小学校	(災害復旧) 移転	用地、設計等	★工事				4校とも移転完了まで仮設校舎を使用						
			2 鶺住居小学校	(災害復旧) 移転	用地、設計等	★工事										
		中学校	3 唐丹中学校	(災害復旧) 現敷地で新築	用地、設計等	★工事										
			4 釜石東中学校	(災害復旧) 移転	用地、設計等	★工事										

# 社会資本の復旧・復興ロードマップ【大船渡市1/5】

基準日：平成28年9月30日（平成28年10月27日公表）

命を守り、夢を育むまちづくりと防災に協働するまち大船渡

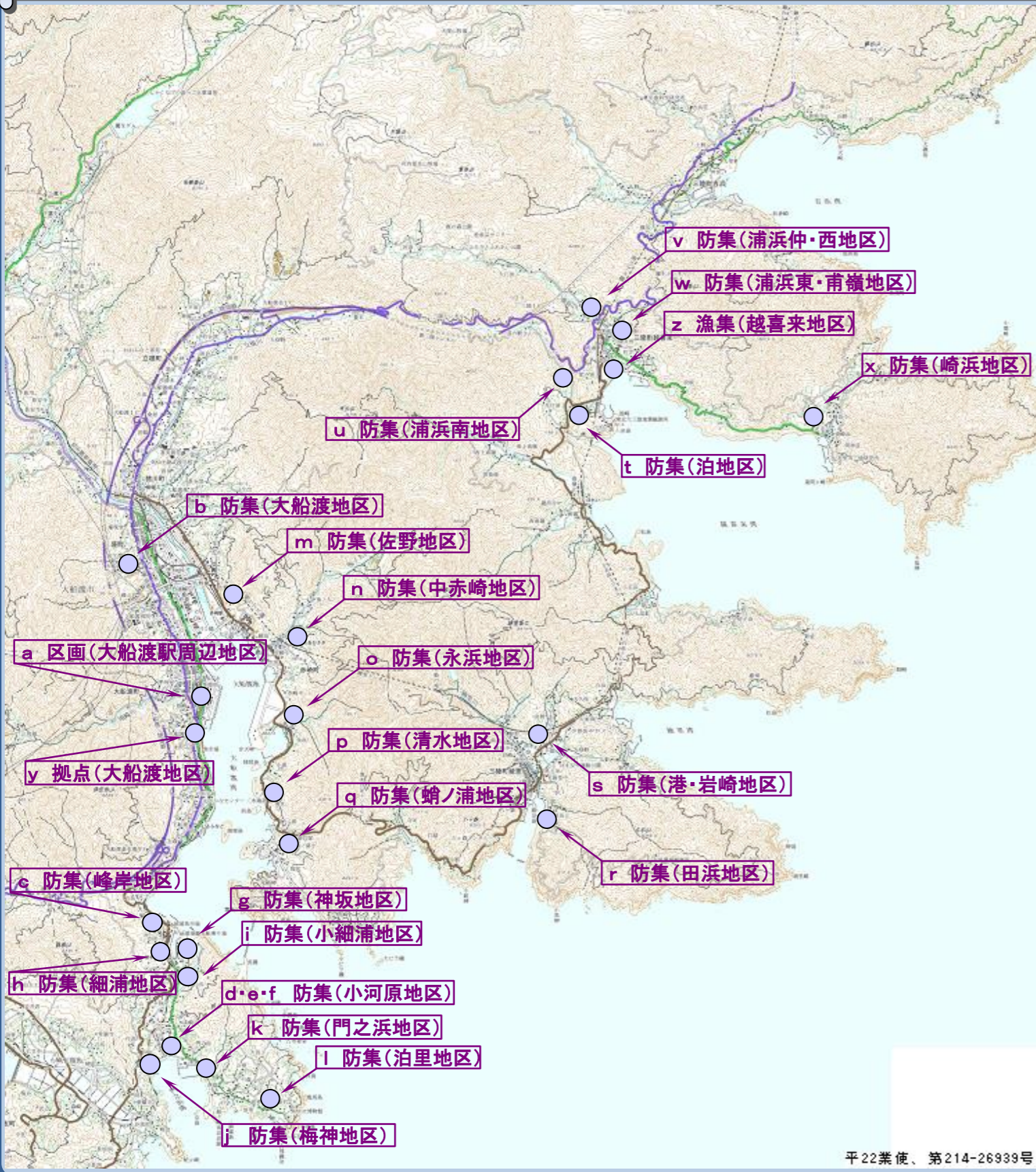


分野区分	細分項目等	事業主体	路線・箇所名等	事業概要	年度別整備スケジュール						
					第1期 (基礎復興期間)		第2期 (本格復興期間)			第3期 (更なる展開への連結期間)	
					H23	H24	H25	H26	H27	H28	H29
海岸保全施設	一般海岸 港湾海岸	県	1 盛川(塩場)	(災害復旧) 防潮堤L=2.3km	★工事						
			2 須崎川	(三陸高潮) 水門N=1基	用地、設計等	★工事					
			3 後の入川	(三陸高潮) 水門N=1基	用地、設計等	★工事					
			4 越喜来海岸	(災害復旧) 防潮堤L=0.9km、水門N=2基他	★工事						
			5 下甫嶺海岸	(災害復旧) 防潮堤L=0.4km、水門N=2基他	★工事						
			6 野々田地区海岸	(港湾高潮) 防潮堤L=4.1km	用地、設計等	★工事					
			7 大船渡港海岸	(災害復旧) 防潮堤L=3.6km、水門等N=38基	用地、設計等	★工事					
	農地海岸	市	8 沖田海岸	(海岸保全施設災害) 防潮堤L=0.2km	■H25.6完成						
			9 吉浜海岸	(海岸保全施設災害) 防潮堤L=0.6km、水門等N=2基	★工事						
			10 合足海岸	(海岸保全施設災害) 防潮堤L=0.2km、水門等N=2基	■H28.3完成						
			11 崎浜漁港海岸	(災害復旧) 防潮堤L=0.5km、水門N=3基 他	用地、設計等	★工事					
			12 越喜来漁港海岸	(災害復旧) 防潮堤L=0.3km、水門N=1基 他	★工事						
			13-1 綾里漁港海岸	(災害復旧) 防潮堤L=0.6km、水門N=3基 他	用地、設計等	★工事 H32完成予定					
			13-2 綾里(石浜地区)	(海岸高潮) 防潮堤L=0.2km	用地、設計等	★工事 H31完成予定					
	漁港海岸	市	14-1 大船渡漁港海岸	(災害復旧) 防潮堤L=1.6km、水門N=11基 他	用地、設計等	★工事 H31完成予定					
			14-2 大船渡(細浦他地区)	(海岸高潮) 防潮堤L=2.8km、水門N=1基 他	用地、設計等	★工事 H32完成予定					
			15 門の浜漁港海岸	(災害復旧) 防潮堤L=1.5km、水門N=2基 他	用地、設計等	★工事					
			16 吉浜漁港海岸	(災害復旧) 防潮堤L=0.2km、水門N=1基 他	用地、設計等	★工事					
			17 泊漁港海岸	(災害復旧) 防潮堤L=0.2km 他	用地、設計等	★工事					
			18 鬼沢漁港海岸	(災害復旧) 海岸護岸L=0.1km	■H26.12完成						
			19 小石浜漁港海岸	(災害復旧) 防潮堤L=0.2km、水門N=2基 他	用地、設計等	★工事					
			20 野野前漁港海岸	(災害復旧) 防潮堤L=0.5km、水門N=2基 他	用地、設計等	★工事					
			21 蛸ノ浦漁港海岸	(災害復旧) 防潮堤L=1.3km、水門N=6基 他	用地、設計等	★工事					
市	市	22 碁石漁港海岸	(災害復旧) 防潮堤L=0.2km、水門N=2基 他	■H28.7完成							
		23 泊里漁港海岸	(災害復旧) 防潮堤L=0.3km、水門N=1基 他	用地、設計等	★工事						

# 社会資本の復旧・復興ロードマップ【大船渡市2/5】

基準日：平成28年9月30日（平成28年10月27日公表）

命を守り、夢を育むまちづくりと防災に協働するまち大船渡



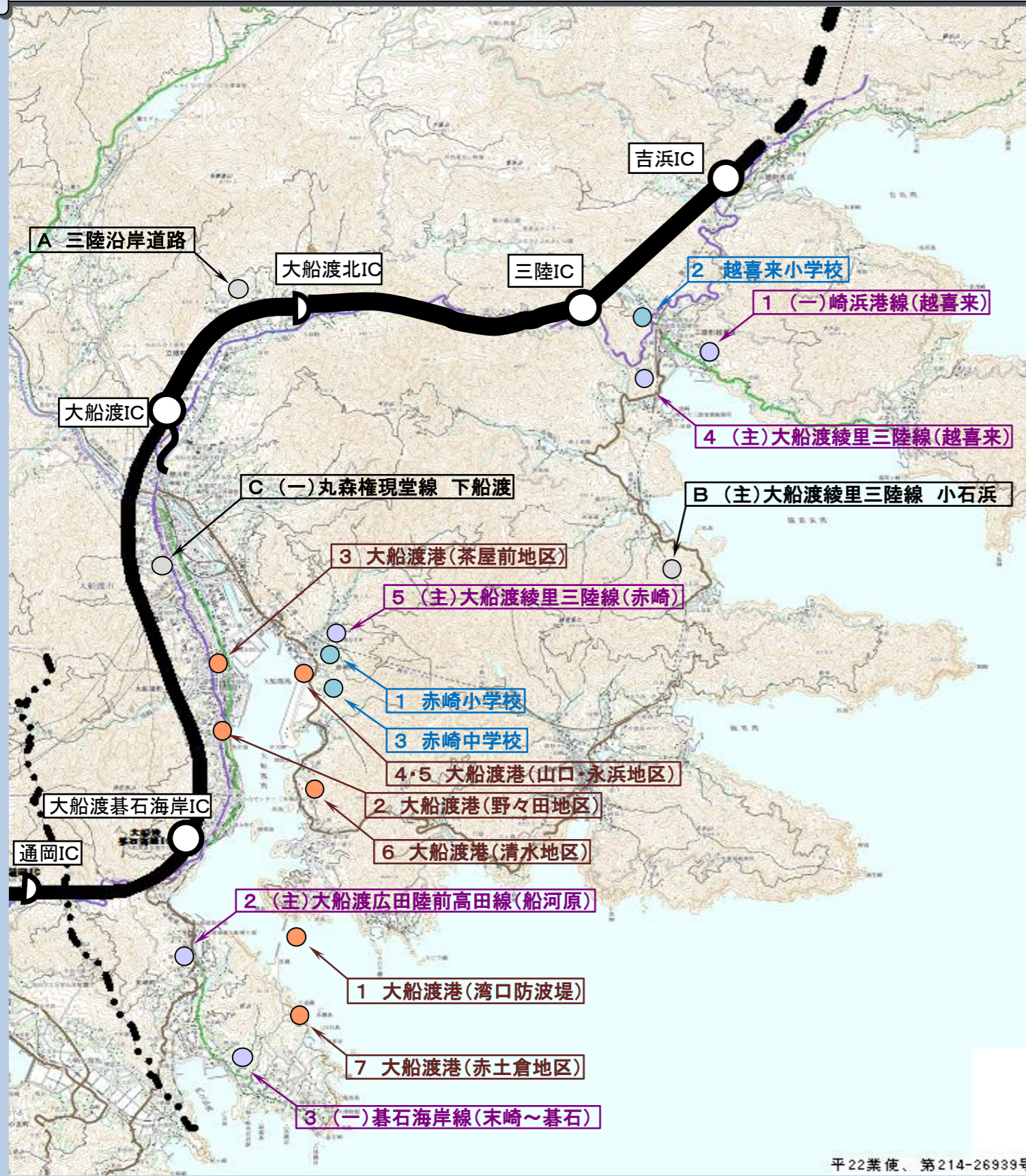
平22業使、第214-26939号

分野区分	細分項目等	事業主体	路線・箇所名等	事業概要	年度別整備スケジュール																								
					第1期 (基盤復興期間)			第2期 (本格復興期間)			第3期 (更なる展開への連結期間)																		
					H23	H24	H25	H26	H27	H28	H29	H30	H31	H32															
復興 まちづくり	土地区画整理	市	防災集団移転	a 大船渡 駅周辺地区	区域面積：約33.8ha 対象戸数281戸 (民231戸・公50戸)	用地、設計等																							
				b 大船渡地区	対象戸数：18戸 (民18戸)																								
				c 峰岸地区	対象戸数：21戸 (民21戸)																								
				d 小河原地区 (平林)	対象戸数：29戸 (民29戸)																								
				e 小河原地区 (上山)	対象戸数：6戸 (民6戸)																								
				f 小河原地区 (鶴巻)	対象戸数：6戸 (民6戸)																								
				g 神坂地区	対象戸数：9戸 (民9戸)																								
				h 細浦地区	対象戸数：13戸 (民13戸)																								
				i 小細浦地区	対象戸数：8戸 (民8戸)																								
				j 梅神地区	対象戸数：13戸 (民13戸)																								
				k 門之浜地区	対象戸数：13戸 (民13戸)																								
				l 泊里地区	対象戸数：17戸 (民17戸)																								
				m 佐野地区	対象戸数：5戸 (民5戸)																								
				n 中赤崎地区	対象戸数：59戸 (民59戸)	用地、設計等																							
				o 永浜地区	対象戸数：28戸 (民28戸)	用地、設計等																							
				p 清水地区	対象戸数：6戸 (民6戸)																								
				q 蛸ノ浦地区	対象戸数：16戸 (民16戸)																								
				r 田浜地区	対象戸数：12戸 (民12戸)																								
				s 港・岩崎地区	対象戸数：23戸 (民23戸)																								
				t 泊地区	対象戸数：13戸 (民13戸)																								
				u 浦浜南地区	対象戸数：11戸 (民11戸)																								
				v 浦浜仲・西地区	対象戸数：10戸 (民10戸)																								
				w 浦浜東・浦嶺地区	対象戸数：9戸 (民9戸)																								
				x 崎浜地区	対象戸数：21戸 (民21戸)																								
津波復興拠点	y 大船渡地区	市	防災集団移転	区域面積：約2.3ha (先行整備区域)	用地、設計等																								
				区域面積：約5.4ha (第2段階整備区域)	用地、設計等																								
	z 越喜来地区	対象戸数：30戸 (民30戸)	用地、設計等																										

# 社会資本の復旧・復興ロードマップ【大船渡市3/5】

基準日：平成28年9月30日（平成28年10月27日公表）

命を守り、夢を育むまちづくりと防災に協働するまち大船渡



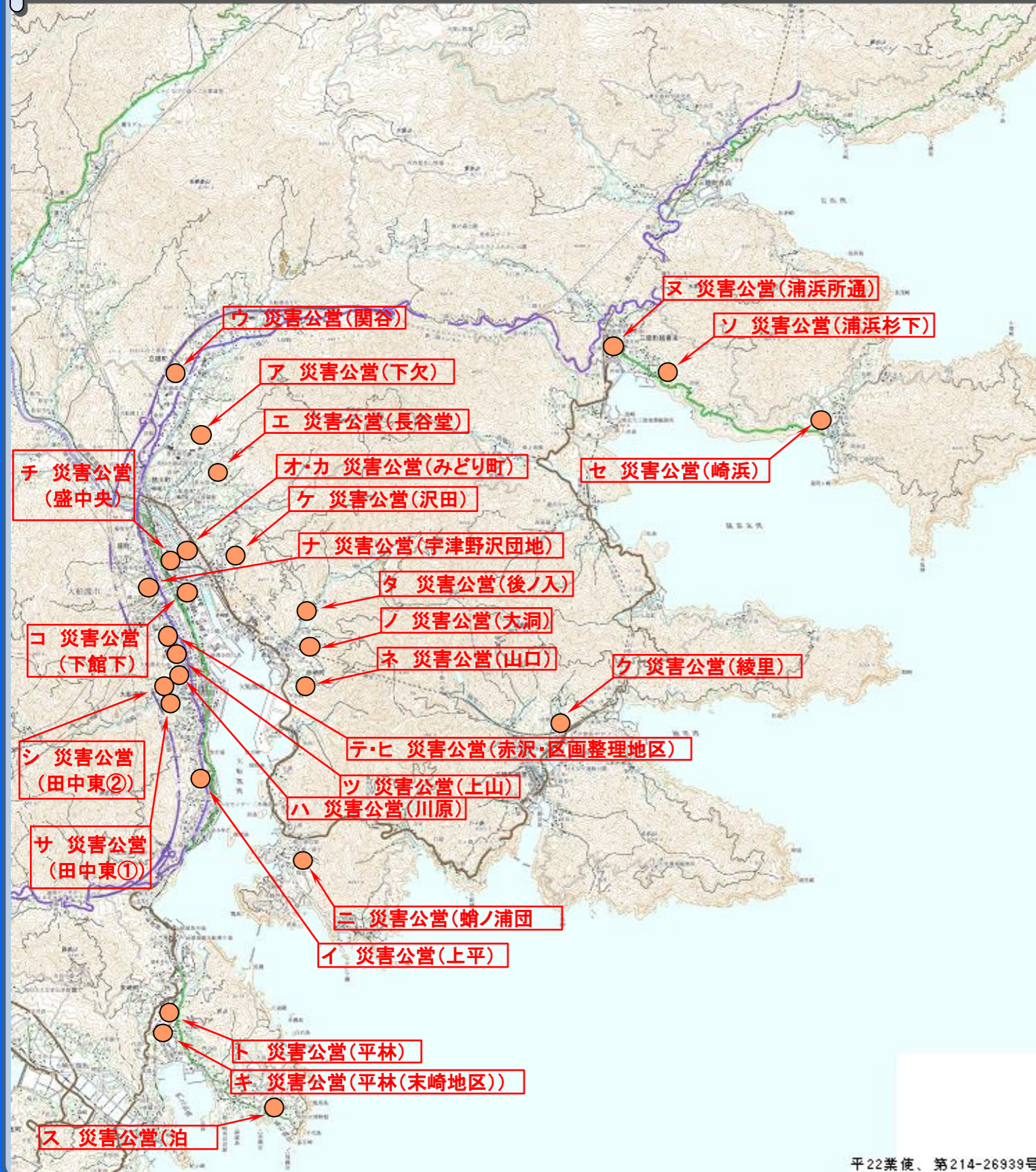
平22業使、第214-26939号

分野区分	細分項目等	事業主体	路線・箇所名等	事業概要	年度別整備スケジュール					
					第1期 (基準復興期間)		第2期		第3期 (更なる展開への連結期間)	
					H23	H24	H25	H26	H27	H28
復興 まちづくり	まちづくり 連携道路	県	1 (一)崎浜港線	越喜来	◆H27.4着工					
			2 (主)大船渡広田陸前高田線	船河原	測量、設計、用地買収等を行い、順次工事に着手					
			3 (一)基石海岸線	末崎～基石	測量、設計、用地買収等を行い、順次工事に着手					
			4 (主)大船渡綾里三陸線	越喜来	★用地買収、工事等 ◆H27.4着工					
			5 (主)大船渡綾里三陸線	赤崎	★測量、設計、用地買収等を行い、順次工事に着手 ◆H28.8着工					
復興道路等	復興関連道路	国 県	A 三陸沿岸道路	吉浜釜石道路(吉浜～釜石) 吉浜道路	◆H25.2.25起工式 ★用地買収、工事等 ■H27.11.29供用開始					
			B (主)大船渡綾里三陸線	小石浜	◆H25.4着工 ★工事					
			C (一)丸森権現堂線	下船渡	測量、設計、用地買収等を行い、順次工事に着手					
港湾	大船渡港	国 県	1 湾口防波堤	(直轄災害復旧)防波堤L=535m	★工事(平成28年度完成予定)					
			2 野々田地区	(災害復旧)防波堤L=170m、須崎防波堤L=60m、-4.5m岸壁L=150m、-3.0m物揚場L=87m他	■H28.3完成					
			3 茶屋前地区	(災害復旧)-9.0m岸壁L=428m、-6.0m岸壁L=105m、-3.0m物揚場L=376m、-4.0m物揚場L=197m他	■H28.3完成					
			4 山口地区	(災害復旧)防波堤L=64m、さん橋(-2.0m)L=32m、物揚場L=70m他	★工事					
			5 永浜地区	(災害復旧)防波堤L=192m、-2.0m物揚場L=108m、-2.0m2号物揚場138m	★工事					
			6 清水地区	(災害復旧)防波堤L=109m、物揚場L=285m、船揚場L=98m	★工事					
			7 赤土倉地区	(災害復旧)南防波堤L=79m、北防波堤L=165m、-2.0m2号物揚場L=104m他	■H28.3完成					
教育	小学校 中学校	市	1 赤崎小学校	(災害復旧)移転	用地、設計等 工事		★工事		移転完了まで蛸ノ浦小を使用	
			2 越喜来小学校	(災害復旧)移転	用地、設計等		★工事		H24 甫嶺小、崎浜小と統合 移転完了まで旧甫嶺小を使用 H28.10 中旬完成	
			3 赤崎中学校	(災害復旧)移転	用地、設計等 工事		★工事		移転完了まで仮設校舎を使用	

# 社会資本の復旧・復興ロードマップ【大船渡市4/5】

基準日：平成28年9月30日（平成28年10月26日公表）

命を守り、夢を育むまちづくりと防災に協働するまち大船渡



平22業使、第214-26933号

分野区分	細分項目等	事業主体	路線・箇所名等	事業概要	年度別整備スケジュール											
					第1期 (基礎復興期間)			第2期 (本格復興期間)				第3期 (更なる展開への連結期間)				
					H23	H24	H25	H26	H27	H28	H29	H30				
県	直接建設	県	ア 下欠(単独)	RC造3階 戸数:33戸				33戸	■H27.1完成							
			イ 上平(単独)	RC造7階 戸数:65戸				65戸	■H27.6完成							
			ウ 関谷(単独)	RC造5階 戸数:50戸							50戸	■H28.4完成				
			エ 長谷堂(単独)	RC造3階 戸数:53戸				53戸	■H27.3完成							
			オ みどり町(1・2工区)(単独)	RC造6階 戸数:97戸							97戸	■H27.11完成				
			カ みどり町(3工区)(単独)	RC造6階 戸数:50戸							50戸	■H28.3完成				
	設計・施工一括選定	県	県	キ 平林(単独)	RC造4階 戸数:55戸						55戸	■H28.3完成				
				ク 綾里(単独)	RC造3階 戸数:30戸				30戸	■H27.2完成						
				ケ 沢田(単独)	RC造3階 戸数:20戸							20戸	■H27.12完成			
				コ 下館下(単独)	RC造7階 戸数:58戸								58戸	■H28.9完成		
				サ 田中東団地①(単独)	木造2階 戸数:12戸				12戸	■H25.3完成						
				シ 田中東団地②(単独)	木造2階 戸数:7戸				7戸	■H26.3完成						
市	直接建設	市	ス 泊里団地(単独)	木造平屋 戸数:6戸							6戸	■H28.3完成				
			セ 崎浜団地(単独)	木造平屋 戸数:8戸								8戸	■H28.3完成			
			ソ 浦浜杉下団地(単独)	木造平屋 戸数:9戸									9戸	■H28.3完成		
			タ 中赤崎後ノ入団地(単独)	木造平屋 戸数:4戸									4戸	■H28.3完成		
			チ 盛中央(単独)	RC造5階 戸数:44戸				44戸	■H24.12完成							
			ツ 上山団地(単独)	RC造3階 戸数:11戸								11戸	■H26.4完成			
	買取	市	市	テ 赤沢団地(単独)	RC造5階 戸数:23戸							23戸	■H26.6完成			
				ト 平林団地(単独)	RC造3階 戸数:11戸								11戸	■H26.4完成		
				ナ 宇津野沢団地(単独)	RC造3階 戸数:20戸									20戸	■H26.5完成	
				ニ 蛸ノ浦団地(単独)	RC造3階 戸数:14戸									14戸	■H27.5完成	
				ヌ 浦浜所通団地(単独)	RC造3階 戸数:20戸									20戸	■H27.11完成	
				ネ 中赤崎山口団地(単独)	RC造3階 戸数:13戸									13戸	■H28.4完成	
市	買取	市	ノ 中赤崎大洞団地(単独)	木造 戸数:9戸									9戸	■H28.3完成		
			ハ 川原(単独)	RC造3階 戸数:29戸									29戸	■H27.5完成		
			ヒ 区画整理地区(区:大船渡駅周辺地区)	RC造5階 戸数:50戸										50戸	■H28.7完成	

# 社会資本の復旧・復興ロードマップ【大船渡市5/5】

基準日：平成28年9月30日（平成28年10月27日公表）

命を守り、夢を育むまちづくりと防災に協働するまち大船渡



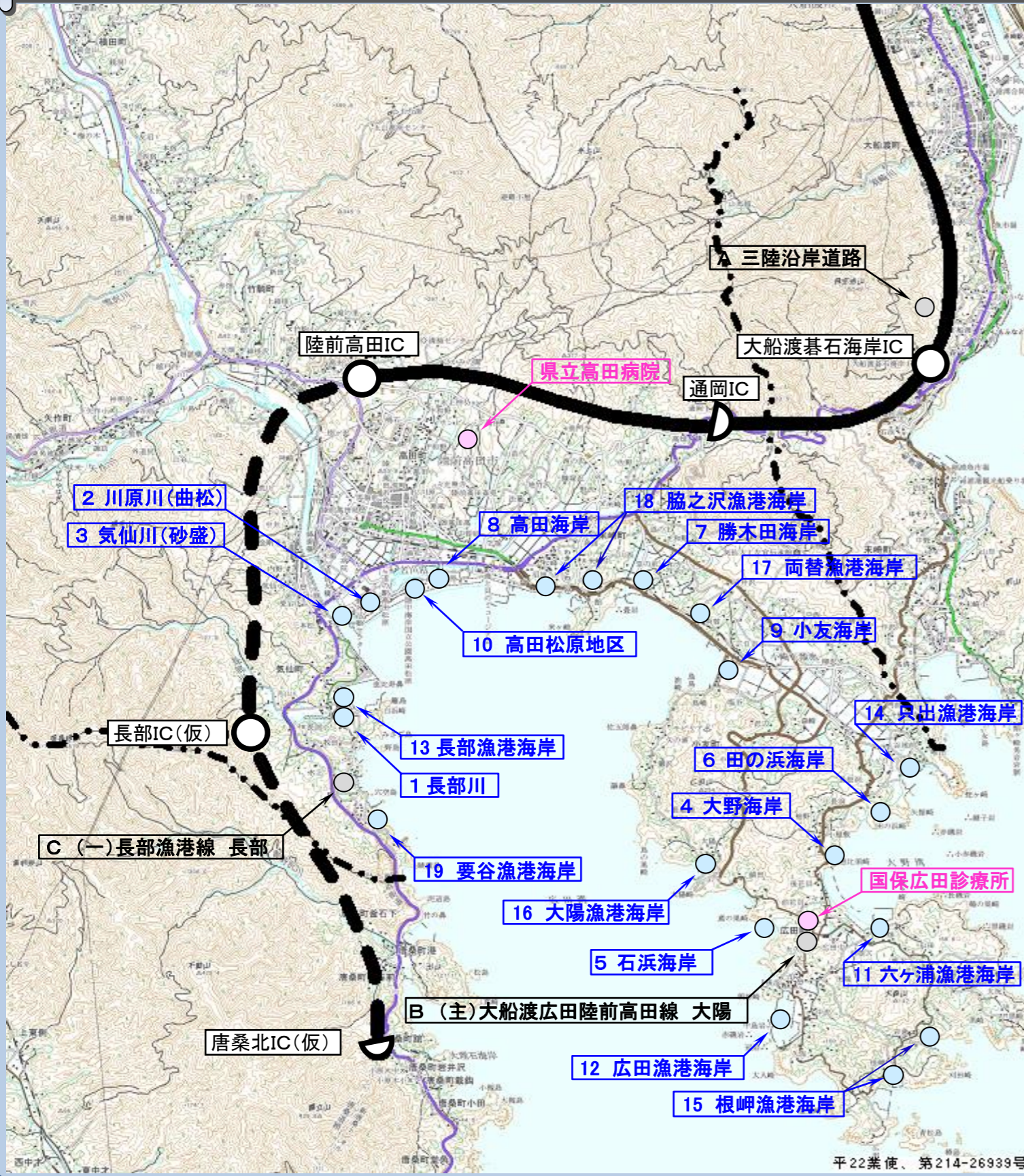
平22業使、第214-26939号

分区分	細分項目等	事業主体	路線・箇所名等	事業概要	年度別整備スケジュール										
					第1期 (基盤復興期間)			第2期 (本格復興期間)			第3期 (更なる展開への連結期間)				
					H23	H24	H25	H26	H27	H28	H29	H30			
県	漁港	市	① 根白漁港	(漁港災害) 防波堤L=748m、岸壁L=638m 他						■H28.3完成					
			② 崎浜漁港	(漁港災害) 防波堤L=721m、岸壁L=827m 他						■H28.3完成					
			③ 越喜来漁港	(漁港災害) 防波堤L=580m、岸壁L=436m 他							■H28.3完成				
			④ 綾里漁港	(漁港災害) 防波堤L=402m、岸壁L=1,102m 他							■H28.3完成				
			⑤ 大船渡漁港	(漁港災害) 防波堤L=1,263m、岸壁L=3,512m 他							★工事				
			⑥ 門の浜漁港	(漁港災害) 防波堤L=907m、岸壁L=575m 他							■H28.3完成				
市	漁港	市	⑦ 千歳漁港	(漁港災害) 防波堤L=212m、岸壁L=108m 他										★工事	
			⑧ 扇洞漁港	(漁港災害) 防波堤L=125m、岸壁L=23m 他						■H26.3完成					
			⑨ 吉浜漁港	(漁港災害) 防波堤L=223m、岸壁L=185m 他								■H28.5完成			
			⑩ 増館漁港	(漁港災害) 防波堤L=137m、岸壁L=15m 他								★工事			
			⑪ 小壁漁港	(漁港災害) 岸壁L=44m 他							■H27.3完成				
			⑫ 泊漁港	(漁港災害) 防波堤L=283m、岸壁L=202m 他								■H28.3完成			
			⑬ 鬼沢漁港	(漁港災害) 防波堤L=329m、岸壁L=209m 他							■H26.12完成				
			⑭ 小石浜漁港	(漁港災害) 防波堤L=422m、岸壁L=239m 他								■H28.3完成			
			⑮ 砂子浜漁港	(漁港災害) 防波堤L=176m、岸壁L=247m 他									■H28.6完成		
			⑯ 野野前漁港	(漁港災害) 防波堤L=781m、岸壁L=484m 他								★工事			
			⑰ 小路漁港	(漁港災害) 防波堤L=162m、岸壁L=65m 他								■H27.9完成			
			⑱ 合足漁港	(漁港災害) 防波堤L=81m、岸壁L=45m 他								■H27.10完成			
			⑲ 長崎漁港	(漁港災害) 防波堤L=482m、岸壁L=475m 他								★工事			
			⑳ 蛸ノ浦漁港	(漁港災害) 防波堤L=239m、岸壁L=972m 他								★工事			
			㉑ 基石漁港	(漁港災害) 防波堤L=123m、岸壁L=104m 他								■H27.3完成			
			㉒ 泊里漁港	(漁港災害) 防波堤L=211m、岸壁L=248m 他									■H28.3完成		

# 社会資本の復旧・復興ロードマップ【陸前高田市1/4】

基準日：平成28年9月30日（平成28年10月27日公表）

「海と緑と太陽との共生・海浜新都市」の創造

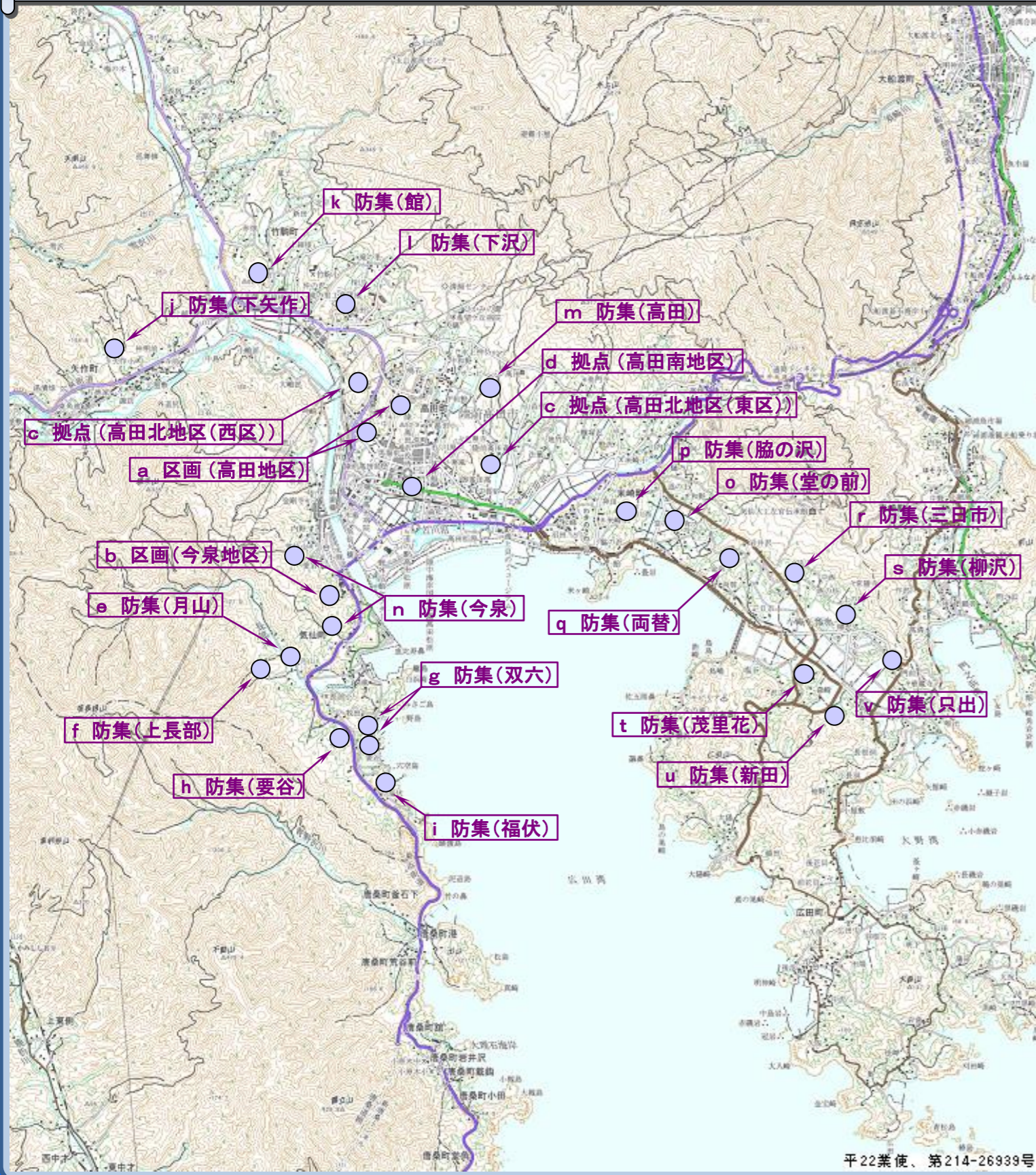


分野区分	細分項目等	事業主体	路線・箇所名等	事業概要	年度別整備スケジュール										
					第1期 (基礎復興期間)			第2期 (本格復興期間)				第3期 (更なる展開への連続期間)			
					H23	H24	H25	H26	H27	H28	H29	H30			
海岸保全施設	一般海岸	県	1 長部川	(三陸高潮) 水門N=1基他	用地、設計等	★工事									
			2 川原川(曲松)	(災害復旧) 護岸工L=3.4km他	用地、設計等	★工事									
			3 気仙川(砂盛)	(災害復旧) 水門N=1基	用地、設計等	★工事 H31完成予定									
			4 大野海岸	(災害復旧) 防潮堤L=0.6km、離岸堤L=0.3km他	用地、設計等	★工事									
			5 石浜海岸	(災害復旧) 防潮堤L=0.2km、離岸堤L=0.12km他	■H26.3完成										
			6 田の浜海岸	(災害復旧) 護岸工L=0.04km、消波工L=0.02km他	■H25.1完成										
			7 勝木田海岸	(災害復旧) 防潮堤L=0.6km他	■H28.3完成										
			8 高田海岸	(災害復旧) 防潮堤L=3.9km、水門N=1基、人工リーフL=1.2km他	用地、設計等	★工事									
			9 小友海岸	(海岸保全施設災害) 防潮堤L=0.6km 水門等N=3基	用地、設計等	★工事									
	農地海岸	市	10 高田松原地区	(治山施設災害) 防潮林林帯(地盤) L=1.3km	用地、設計等	★工事									
			11-1 六ヶ浦漁港海岸	(災害復旧) 防潮堤L=0.7km、水門N=2基 他	用地、設計等	★工事									
				(海岸高潮) 防潮堤L=0.2km、水門N=1基 他	用地、設計等	★工事									
	漁港海岸	市	12-1 広田漁港海岸	(災害復旧) 防潮堤L=1.4km、水門N=10基 他	用地、設計等	★工事									
			12-2 広田(後浜)地区	(海岸高潮) 防潮堤L=0.2km、水門N=1基 他	用地、設計等	★工事									
		県	13 長部漁港海岸	(災害復旧) 防潮堤L=0.7km、水門N=2基 他	用地、設計等	★工事									
			14 只出漁港海岸	(災害復旧) 防潮堤L=0.9km、水門N=2基 他	用地、設計等	★工事									
			15 根岬漁港海岸	(災害復旧) 防潮堤L=0.5km 他	用地、設計等	★工事									
			16 大陽漁港海岸	(災害復旧) 防潮堤L=0.2km、水門N=2基 他	用地、設計等	★工事									
			17 両替漁港海岸	(災害復旧) 防潮堤L=0.7km、水門N=3基 他	用地、設計等	★工事									
18 脇之沢漁港海岸			(災害復旧) 防潮堤L=1.9km、水門N=9基 他	用地、設計等	★工事 H32完成予定										
19 要谷漁港海岸			(災害復旧) 防潮堤L=0.8km、水門N=7基 他	用地、設計等	★工事										
復興道路等			国	A 三陸沿岸道路	高田道路	■H26.3.23供用開始	★用地買収、工事等								
	B (主) 大船渡広田陸前高田線 大陽	唐桑高田道路(唐桑北~陸前高田)		◆H25.2.6起工	★用地買収等を行い、順次工事に着手										
		C (-) 長部漁港線 長部		■H24.8.24供用開始	◆H27.6着工										
医療	県	県立高田病院	病院(RC造) 合同公舎(RC造)	用地、設計等	★工事										
		市 国保広田診療所	診療所施設整備	用地、設計等	工事										

# 社会資本の復旧・復興ロードマップ【陸前高田市<sup>2/4</sup>】

基準日：平成28年9月30日（平成28年10月27日公表）

## 「海と緑と太陽との共生・海浜新都市」の創造



平 22 業 使、第 214-26939 号

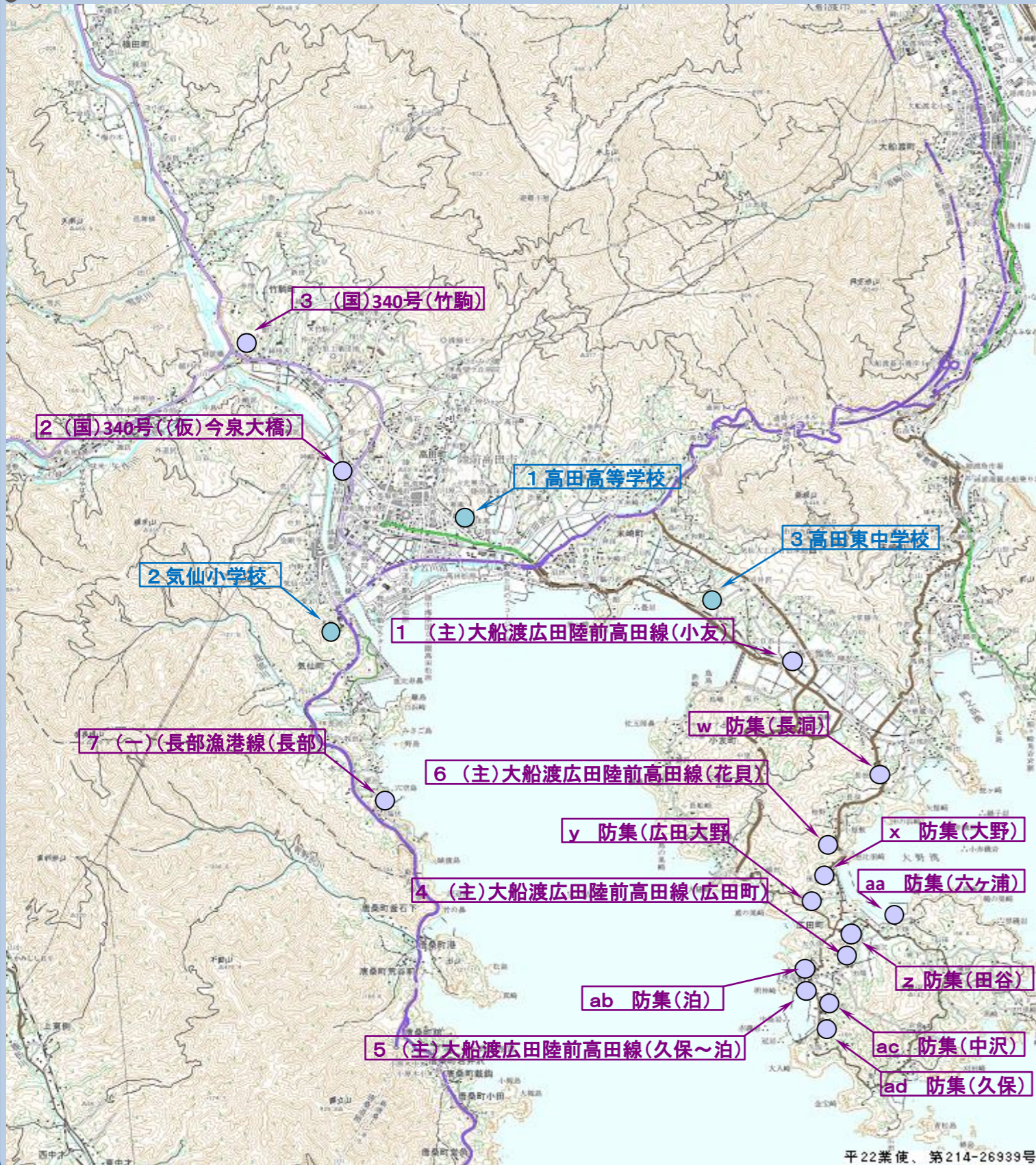
分野区分	細分項目等	事業主体	路線・箇所名等	事業概要	年度別整備スケジュール								
					第1期 (基準復興期間)			第2期 (本格復興期間)			第3期 (更なる展開への連結期間)		
					H23	H24	H25	H26	H27	H28	H29	H30	
土地区画整理	a 高田地区	復興まちづくり	区域面積：186.1ha 対象戸数1,485戸 (民1,365戸・公120戸)	用地、設計等									
	b 今泉地区		区域面積：112.4ha 対象戸数494戸 (民420戸・公74戸)	★工事									
津波復興拠点	c 高田北地区	防災集団移転	(西区) 区域面積：9.6ha	■H28.3完成									
	d 高田南地区		(東区) 区域面積：9.1ha	用地、設計等									
復興まちづくり	e 長部地区(月山)	対象戸数：50戸 (民50戸)	■H27.8完成										
	f 長部地区(上長部)	対象戸数：17戸 (民17戸)	■H26.1完成										
	g 長部地区(双六)	対象戸数：12戸 (民12戸)	■H27.6完成										
	h 長部地区(要谷)	対象戸数：7戸 (民7戸)	■H25.12完成										
	i 長部地区(福伏)	対象戸数：5戸 (民5戸)	■H26.12完成										
	j 矢作・竹駒・高田・今泉地区(下矢作)	対象戸数：6戸 (民6戸)	■H26.8完成										
	k 矢作・竹駒・高田・今泉地区(館)	対象戸数：8戸 (民8戸)	■H26.10完成										
	l 矢作・竹駒・高田・今泉地区(下沢)	対象戸数：5戸 (民5戸)	■H27.2完成										
	m 矢作・竹駒・高田・今泉地区(高田)	対象戸数：75戸 (民75戸)	★工事										
	n 矢作・竹駒・高田・今泉地区(今泉)	対象戸数：66戸 (民66戸)	★工事										
	o 米崎地区(堂の前)	対象戸数：5戸 (民5戸)	■H25.9完成										
	p 米崎地区(脇の沢)	対象戸数：69戸 (民69戸)	■H27.10完成										
	q 小友地区(両替)	対象戸数：14戸 (民14戸)	■H26.4完成										
	r 小友地区(三田市)	対象戸数：5戸 (民5戸)	■H25.11完成										
	s 小友地区(柳沢)	対象戸数：9戸 (民9戸)	■H27.3完成										
	t 小友地区(茂里花)	対象戸数：5戸 (民5戸)	■H27.3完成										
	u 小友地区(新田)	対象戸数：7戸 (民7戸)	■H26.3完成										
	v 小友地区(只出)	対象戸数：11戸 (民11戸)	■H26.5完成										



# 社会資本の復旧・復興ロードマップ【陸前高田市3/4】

基準日：平成28年9月30日（平成28年10月27日公表）

## 「海と緑と太陽との共生・海浜新都市」の創造

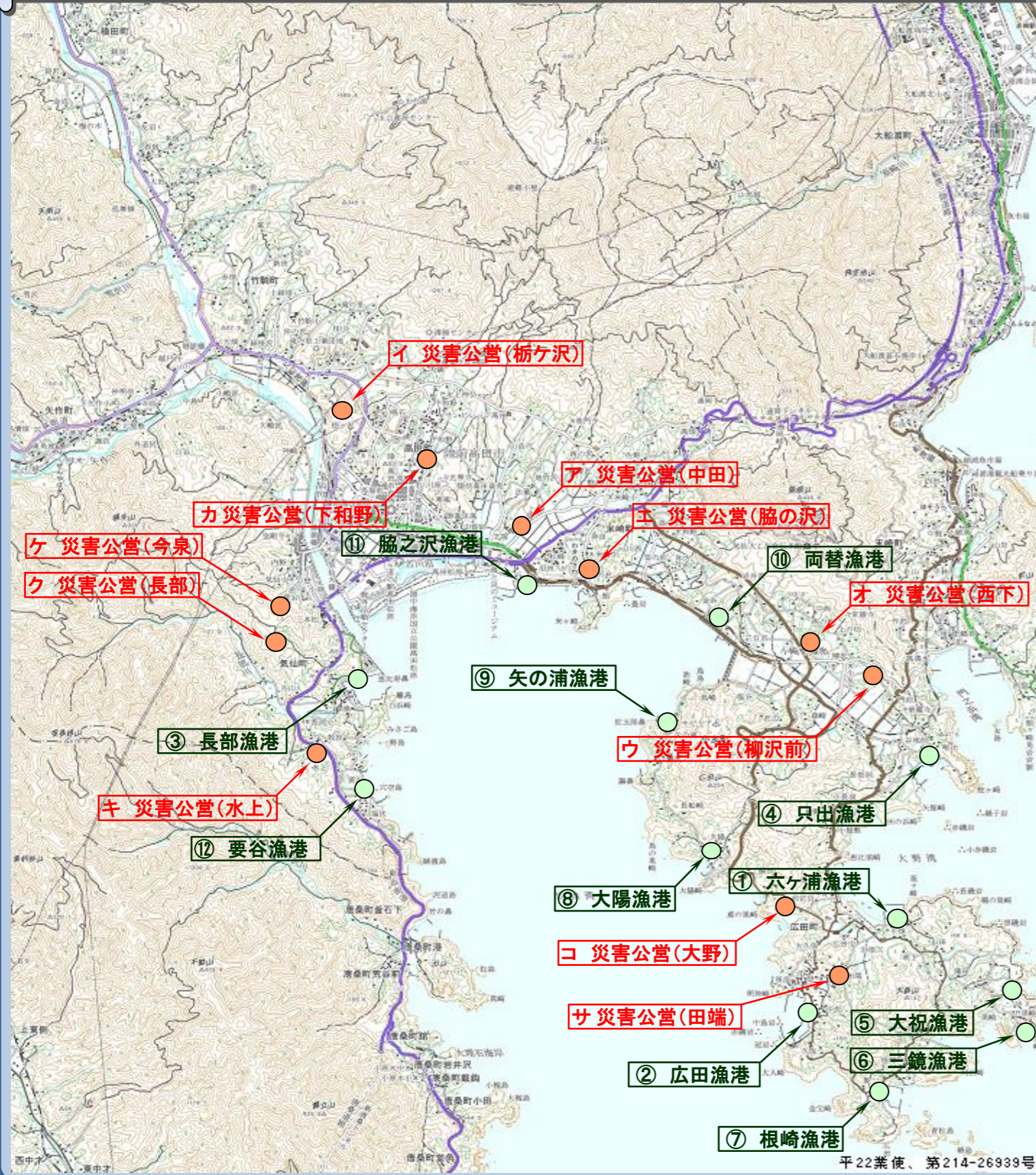


分野区分	細分項目等	事業主体	路線・箇所名等	事業概要	年度別整備スケジュール										
					第1期 (基盤復興期間)			第2期 (本格復興期間)			第3期 (更なる展開への連結期間)				
					H23	H24	H25	H26	H27	H28	H29	H30			
復興 まちづくり	防災集団移転	市	w 広田地区 (長洞)	対象戸数: 14戸 (民14戸)				■H26.6完成							
			x 広田地区 (大野)	対象戸数: 8戸 (民8戸)				■H27.2完成							
			y 広田地区 (広田大野)	対象戸数: 18戸 (民18戸)					■H27.1完成						
			z 広田地区 (田谷)	対象戸数: 34戸 (民34戸)					■H27.3完成						
			aa 広田地区 (六ヶ浦)	対象戸数: 8戸 (民8戸)					■H26.6完成						
			ab 広田地区 (泊)	対象戸数: 25戸 (民25戸)						■H27.5完成					
			ac 広田地区 (中沢)	対象戸数: 9戸 (民9戸)					■H25.12完成						
			ad 広田地区 (久保)	対象戸数: 7戸 (民7戸)						■H26.7完成					
	まちづくり 連携道路	県	1 (主)大船渡広田陸前高田線(小友)	小友		★測量、設計、用地買収等を行い、順次工事に着手 ◆H27.3着工									
			2 (国)340号	(仮)今泉大橋・大石沖		測量、設計、用地買収等を行い、順次工事に着手									
			3 (国)340号	竹駒		★用地買収等を行い、順次工事に着手 ◆H27.3着工									
			4 (主)大船渡広田陸前高田線	広田町		◆H27.2着工 ★工事									
			5 (主)大船渡広田陸前高田線	久保～泊		★用地買収等を行い、順次工事に着手 ◆H27.10着工									
			6 (主)大船渡広田陸前高田線(花貝)	花貝		■H28.9.29供用開始									
7 (一)長部漁港線			長部		■H27.8.31供用開始										
教育	高等学校	県	1 高田高等学校	(災害復旧)校舎、第一体育館、第二体育館・柔剣道場・防災対応施設				■H27.3完成							
	小学校	市	2 気仙小学校	(災害復旧)移転	用地、設計等									H25 長部小と統合移転完了まで現在の長部小を使用	
	3 高田東中学校		(災害復旧)移転	用地、設計等	★工事									H25 米崎中、小友中、広田中の3校が統合移転完了まで現在の米崎中を使用	

# 社会資本の復旧・復興ロードマップ【陸前高田市4/4】

基準日：平成28年9月30日（平成28年10月27日公表）

「海と緑と太陽との共生・海浜新都市」の創造

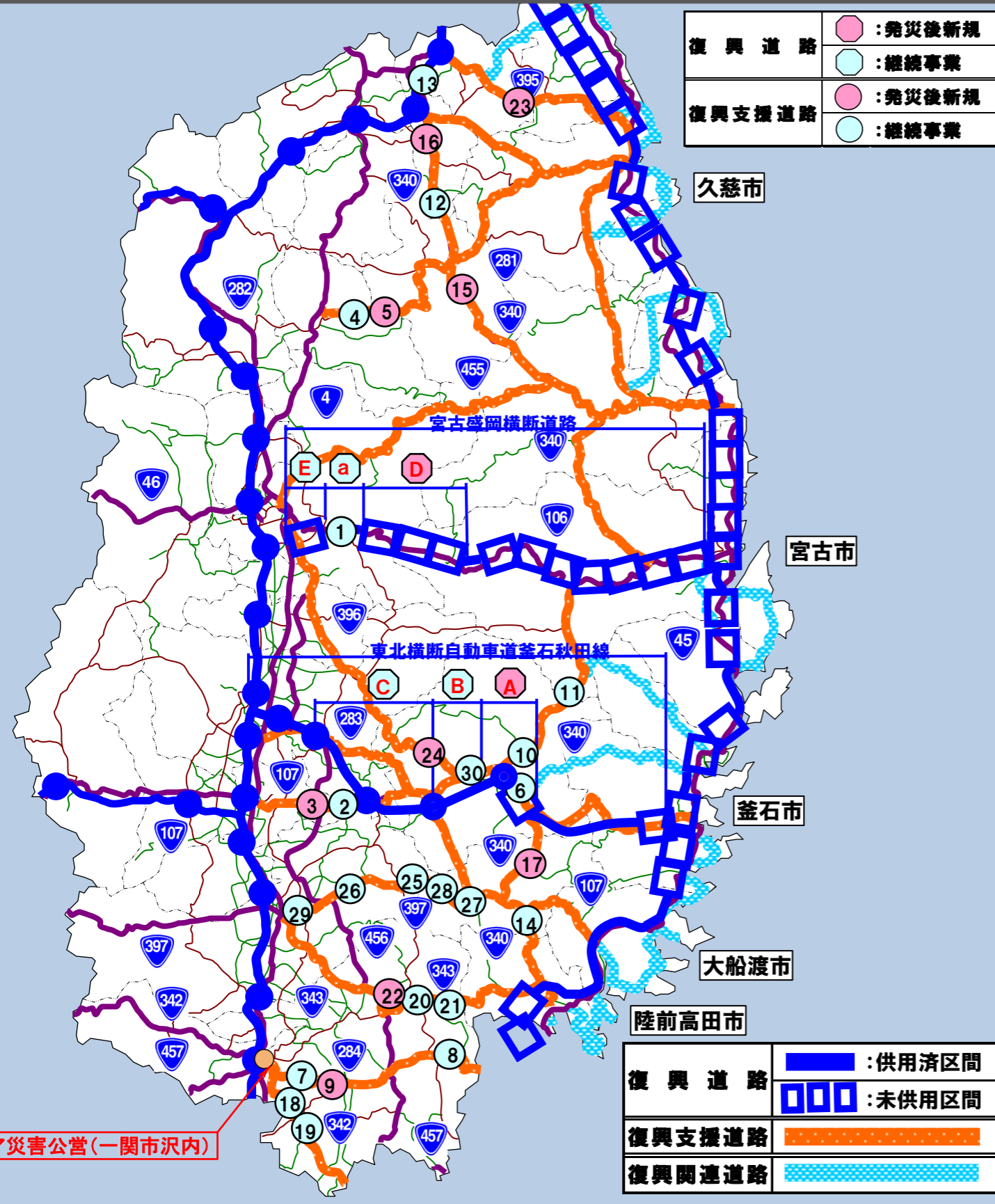


分野区分	細分項目等	事業主体	路線・箇所名等	事業概要	年度別整備スケジュール						
					第1期 (基盤復興期間)		第2期 (本格復興期間)		第3期 (更なる展開への連結期間)		
					H23	H24	H25	H26	H27	H28	H29
災害公営住宅	直接建設	県	ア 中田 (単独)	RC造8階 戸数:197戸				■H27.9完成			
			イ 栃ヶ沢 (単独)	RC造9階 戸数:301戸					■H28.6完成		
			ウ 柳沢前 (単独)	RC造3階 戸数:28戸			■H27.3完成				
			エ 脇の沢 (単独)	RC造3階 戸数:60戸				用地、設計等	★工事		
	設計・施工一括選定	市	オ 西下 (単独)	RC造4階 戸数:40戸			■H26.12完成				
			カ 下和野 (区:高田地区)	RC造7階 戸数:120戸			■H26.9完成				
	買取	市	キ 水上 (単独)	RC造3階 戸数:30戸			■H26.12完成				
			ク 長部 (区:今泉地区)	RC造3階 戸数:13戸				用地、設計等	★工事		
			ケ 今泉 (区:今泉地区)	RC造3階 戸数:61戸				用地、設計等	★工事		
			コ 大野 (単独)	RC造3階 戸数:31戸					■H28.3完成		
サ 田端 (単独)			RC造3階 戸数:14戸					■H28.3完成			
⑪ 脇之沢漁港											
漁港	漁港	市	① 六ヶ浦漁港	(漁港災害) 防波堤L=601m、 岸壁L=474m 他				■H28.3完成			
			② 広田漁港	(漁港災害) 防波堤L=919m、 岸壁L=1,176m 他				■H28.3完成			
			③ 長部漁港	(漁港災害) 防波堤L=408m、 岸壁L=1,180m 他					■H28.3完成		
			④ 只出漁港	(漁港災害) 防波堤L=332m、 岸壁L=298m 他					■H28.3完成		
			⑤ 大祝漁港	(漁港災害) 防波堤L=99m、 岸壁L=43m 他						■H28.9完成	
			⑥ 三鏡漁港	(漁港災害) 防波堤L=14m、 岸壁L=36m 他				用地、設計等	★工事		
			⑦ 根崎漁港	(漁港災害) 防波堤L=354m、 岸壁L=150m 他					■H28.3完成		
			⑧ 大陽漁港	(漁港災害) 防波堤L=332m、 岸壁L=79m 他					■H28.3完成		
			⑨ 矢の浦漁港	(漁港災害) 防波堤L=136m、 岸壁L=183m 他						■H28.9完成	
			⑩ 両替漁港	(漁港災害) 防波堤L=274m、 岸壁L=254m 他				用地、設計等	★工事		
			⑪ 脇之沢漁港	(漁港災害) 防波堤L=1,149m、 岸壁L=531m 他				用地、設計等	★工事		
			⑫ 要谷漁港	(漁港災害) 防波堤L=556m、 岸壁L=279m 他						■H28.3完成	

# 社会資本の復旧・復興ロードマップ【その他の市町村】

基準日：平成28年9月30日（平成28年10月27日公表）

## 沿岸12市町村以外の工程表【災害公営住宅・復興道路・復興支援道路】



分野区分	細分項目等	事業主体	市町村名 路線・箇所名等	事業概要	年度別整備スケジュール								
					第1期 (基礎復興期間)		第2期 (本格復興期間)		第3期 (更なる展開への連結期間)				
災害公営住宅	直接建設	市	一関市 ア 沢内 (単独)	RC造3階 戸数:27戸	H23	H24	H25	H26	H27	H28	H29	H30	
復興事業	復興道路	直轄事業	復興道路	東北横断自動車道 釜石秋田線	A 遠野市 遠野道路 (遠野住田～遠野)	H25.6.16起工式 ★工事							
					B 遠野市 遠野～宮守	H27.12.5供用開始							
					C 遠野市～花巻市 宮守～東和	H24.11.25供用開始							
					D 宮古市～盛岡市 区界道路 (区界～築川)	H26.8.24起工式 ★用地買収、工事等							
					E 盛岡市 都南川目道路	H28.3.12供用開始 ★用地買収、工事等 ※川目IC～田の沢IC 供用済、田の沢IC～手代森IC H31開通予定							
		県事業	復興支援道路	復興支援道路	復興支援道路	宮古盛岡横断道路	a 盛岡市 築川道路	H25.3.10供用開始					
						一般国道106号 (ICへアクセスする道路)	1 盛岡市 川目	H25.3.10供用開始					
						国道107号	2 奥州市 札押道路	H23.10.26供用開始					
							3 奥州市 梁川～口内	H28.7着工 ★測量、設計、用地買収等を行い、順次工事に着手					
						国道281号	4 岩手町 大坊	★工事					
	5 岩手町 大坊の2						H27.10着工 ★用地買収、工事等						
	国道283号					6 遠野市 上郷道路	H28.3.31供用開始						
						国道284号	7 一関市 真滝BP	H24.8.7供用開始					
	8 一関市 室根BP						★工事						
	9 一関市 石法華						測量、設計、用地買収等を行い、順次工事に着手						
	国道340号					10 遠野市 土淵BP	H24.7.22一部供用開始 H25.12.25供用開始						
						11 遠野市(宮古市) 立丸峠	H26.3着工 ★工事 ※宮古市の復興支援道路・国道340号立丸峠と同一箇所						
						12 九戸村 泥ノ木	H27.1.16供用開始						
						13 軽米町 駒板	H27.3着工 ★工事						
						14 住田町 山谷	H27.9着工 ★用地買収、工事等						
						15 葛巻町 四日市	H28.1.26供用開始						
						16 九戸村 長興寺	測量、設計、用地買収等を行い、順次工事に着手						
						17 住田町 葉山～恵蘇	測量、設計、用地買収等を行い、順次工事に着手						
						国道342号	18 一関市 花泉BP	H23.11.29一部供用開始 H26.8.30供用開始					
							19 一関市 白崖	測量、設計、用地買収等を行い、順次工事に着手					
	国道343号	20 一関市 大原	H26.3.28供用開始										
		21 一関市 一ノ通	H26.10着工 ★工事										
	国道395号	22 一関市 洗民	測量、設計、用地買収等を行い、順次工事に着手										
	国道396号	23 軽米町 赤石峠	H28.3着工 ★工事										
	国道397号	24 遠野市 上宮守	測量、設計、用地買収等を行い、順次工事に着手										
25 住田町 子飼沢		H25.9.30供用開始											
国道397号	26 奥州市 分限城～赤金	★工事											
	27 住田町 高屋敷	★工事											
国道397号	28 住田町 津付道路	H26.10.26供用開始											
	29 奥州市 小谷木橋	H27.9着工 ★用地買収、工事等											
	30 遠野市 新里	H27.12.5供用開始											