

【東日本大震災津波】社会資本の復旧・復興ロードマップ

基準日：平成29年9月30日（平成29年11月7日公表）

策定の趣旨

◆ 被災者の今後の生活設計・再建等に資するよう、県民生活に身近な社会資本の整備に関する情報を定期的に提供

被災者や被災地の事業者が、今後の生活再建・事業再開等を具体的に検討するためには、県民生活に身近な社会資本の復旧・復興の工程についての情報が不可欠です。

また、本格復興の着実な推進を、目に見える形で広く情報発信する必要があります。

このため、県では、県民生活に身近な社会資本（主要8分野）の復旧・復興事業の動きや今後の見通しについて情報提供を行うものです。

なお、記載している工程等は、様々な要因により変更となる可能性があることから、定期的に最新のデータに更新してまいります。

ロードマップの構成

◆ 主要8分野について掲載

- ① 海岸保全施設
- ② 復興まちづくり
- ③ 復興道路等
- ④ 災害公営住宅
- ⑤ 漁港
- ⑥ 港湾
- ⑦ 医療（病院、医科診療所）
- ⑧ 教育（小学校、中学校、高等学校）

◆ 総括と市町村別の2種類で構成

- 1 総括表
 - ① 復旧・復興事業の動き
 - ② 分野別の着工・完成箇所割合
 - ③ 事業計画掲載箇所一覧
 - ④ 復旧・復興ロードマップの見方
- 2 市町村別工程表
 - ① 各事業箇所の位置図
 - ② 年度別の整備スケジュール

ロードマップの更新

◆ 更新頻度

平成28年度からは9月30日と3月31日を基準日に定め、最新のデータに更新しています。

◆ 工程上の主要課題

- ① 施工条件の変化への対応
- ② 工事区間の一部における用地取得または補償物件への対応
- ③ 工事区間内における他事業又は関係者との調整

公表している工程を達成するためには、上記課題の解決が必要です。

◆ 情報発信

社会資本の復旧・復興ロードマップは、これまでに公表したものと併せ、県のホームページに掲載しています。

(<http://www.pref.iwate.jp/anzen/machizukuri/18200/001811.html>)

◆ 前回からの変更点

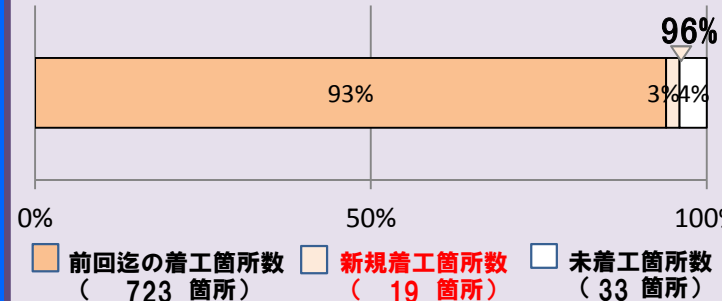
- ・P.2の「（参考）市町村別工程表の見方」に「完成の考え方」を記載しました。
- ・市町村別工程表の「年度別整備スケジュール」に「H31」と「H32」の欄を設けました。

復旧・復興事業の動き

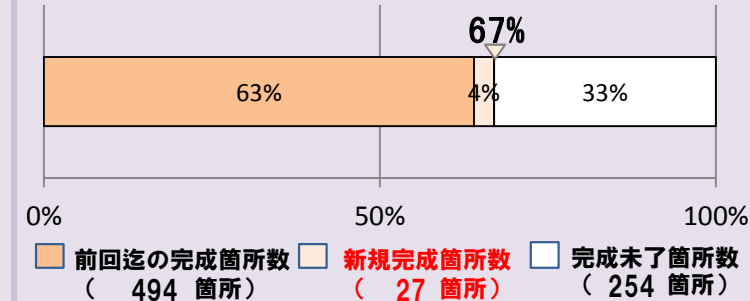
◆ 前回の公表時点（基準日：平成29年3月31日）から、今回の更新までの期間の復興事業の進捗状況を工事の『着工』と『完成』に着目し整理しています。

全箇所数：775箇所

◆ 着工箇所数



◆ 完成箇所数

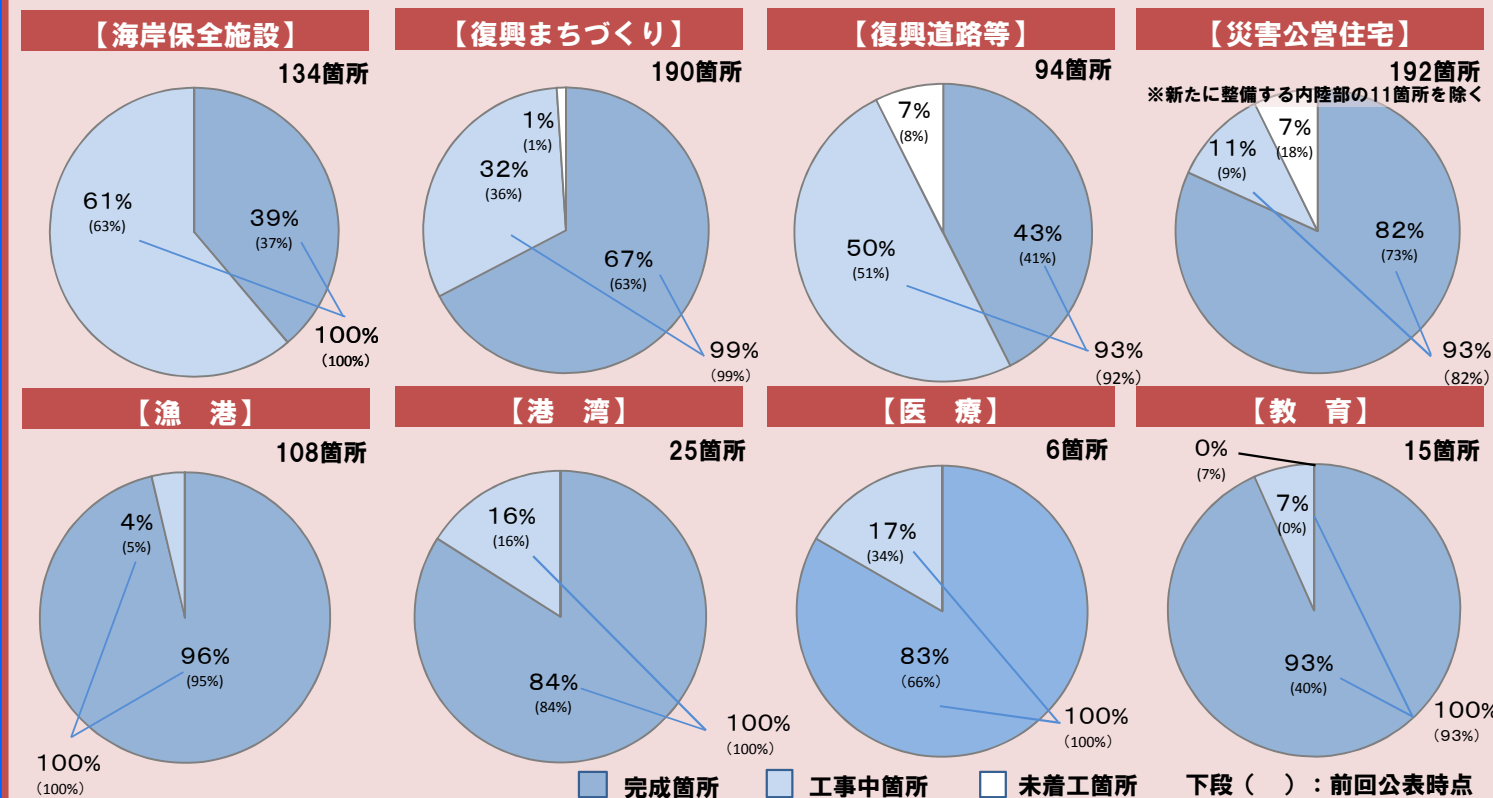


※ 着工：3%増加し、全箇所の96%

※ 完成：4%増加し、全箇所の67%

分野別の着工・完成箇所割合

◆ 社会資本の主要8分野における分野別の『工事中箇所』と『完成箇所』及び『未着工箇所』の割合を整理しています。



【お問い合わせ先】岩手県復興局まちづくり再生課（019-629-6935）

【東日本大震災津波】 社会資本の復旧・復興ロードマップ

基準日：平成29年9月30日（平成29年11月7日公表）

住宅再建のトピックス

宅地供給計画区画数 7,476区画（7,809区画から333区画の減少）
災害公営住宅計画戸数 5,872戸（5,964戸から92戸の減少）

市町村別 事業計画掲載箇所一覧（全775箇所）

赤字は前回からの変更箇所

市町村名	事業主体	海岸保全施設				復興まちづくり										復興道路等						災害公営住宅	漁港	港湾	医療	教育	
		一般海岸 港湾海岸	農地海岸 林野海岸	漁港海岸	計	土地区画整理		防災集団移転		漁業集落防災		津波復興 拠点	面整備計		まちづくり 連携道路	復興道路		復興支援道路		復興関連道路							
						河川・海岸数	海岸数	海岸数	河川・海岸数	地区数	区画数		団地数	区画数		地区数	区画数	地区数	地区数	区画数	箇所数						路線数
洋野町	県	6	-	1	7	-	-	-	-	-	-	-	-	-	1	三陸沿岸 道路	-	-	-	2	2	-	-	1	2	-	-
	町	-	-	-	-	-	-	-	-	1	14	-	1	14	-		(国)1	-	-	-	-	-	1	4	8	-	-
	計	6	-	1	7	-	-	-	-	1	14	-	1	14	1		1	-	-	2	2	1	4	9	2	-	-
久慈市	県	5	-	1	6	-	-	-	-	-	-	-	-	-	三陸沿岸 道路	-	1	1	2	2	-	-	1	4	-	-	
	市	-	-	2	2	-	-	-	-	4	15	-	4	15		-	(国)2	-	-	-	-	3	11	9	(国)1	-	-
	計	5	-	3	8	-	-	-	-	4	15	-	4	15		-	2	1	1	2	2	3	11	10	5	-	-
野田村	県	6	2	-	8	-	-	-	-	-	-	-	-	2	三陸沿岸 道路	-	-	-	1	2	2	26	1	-	-	-	
	村	-	-	-	-	1	124	2	38	2	15	-	5	177		-	(国)1	-	-	-	-	4	74	2	-	-	
	計	6	2	-	8	1	124	2	38	2	15	-	5	177		2	1	-	-	1	2	6	100	3	-	-	
普代村	県	4	-	-	4	-	-	-	-	-	-	-	-	-	三陸沿岸 道路	-	-	-	1	1	-	-	2	-	-	-	
	村	-	-	-	-	-	-	-	-	1	-	-	1	-		-	(国)3	-	-	-	-	-	-	3	-	-	
	計	4	-	-	4	-	-	-	-	1	-	-	1	-		-	3	-	-	1	1	-	-	5	-	-	
田野畑村	県	2	-	1	3	-	-	-	-	-	-	-	-	3	三陸沿岸 道路	-	-	-	1	3	-	-	1	-	-	-	
	村	-	-	1	1	-	-	-	-	2	61	-	2	61		-	(国)3	-	-	-	-	5	63	3	-	-	
	計	2	-	2	4	-	-	-	-	2	61	-	2	61		3	3	-	-	1	3	5	63	4	-	-	
岩泉町	県	2	-	1	3	-	-	-	-	-	-	-	-	-	三陸沿岸 道路	-	2	3	-	-	-	-	1	1	-	-	
	町	-	-	1	1	-	-	-	-	1	59	-	1	59		-	(国)1	-	-	-	-	2	51	1	-	1	2
	計	2	-	2	4	-	-	-	-	1	59	-	1	59		-	1	2	3	-	-	2	51	2	1	1	2
宮古市	県	13	2	1	16	-	-	-	-	-	-	-	-	7	三陸沿岸道 路、宮古盛 岡横断道路	1	1	3	3	3	12	349	3	7	-	-	
	市	-	-	3	3	2	410	5	263	9	32	2	18	705		-	(国)7	-	-	-	-	16	417	15	(国)1	1	-
	計	13	2	4	19	2	410	5	263	9	32	2	18	705		7	8	1	3	3	3	28	766	18	8	1	-
山田町	県	4	3	4	11	-	-	-	-	-	-	-	-	1	三陸沿岸 道路	-	1	1	-	-	8	297	4	-	1	-	
	町	-	-	1	1	5	659	4	389	2	144	1	12	1,192		-	(国)2	-	-	-	-	10	353	2	-	-	1
	計	4	3	5	12	5	659	4	389	2	144	1	12	1,192		1	2	1	1	-	-	18	650	6	-	1	1
大槌町	県	2	1	2	5	-	-	-	-	-	-	-	-	1	三陸沿岸 道路	-	-	-	1	1	8	414	2	-	1	-	
	町	-	-	-	-	4	967	17	422	4	12	2	27	1,401		-	(国)1	-	-	-	-	36	471	-	-	-	2
	計	2	1	2	5	4	967	17	422	4	12	2	27	1,401		1	1	-	-	1	1	44	885	2	-	1	2
釜石市	県	6	3	5	14	-	-	-	-	-	-	-	-	5	三陸沿岸道 路、東北横 断自動車道 釜石秋田線	-	1	1	3	3	8	373	6	1	-	-	
	市	-	-	7	7	4	1,057	11	135	14	83	2	31	1,275		-	(国)3	-	-	-	-	38	943	9	(国)1	-	4
	計	6	3	12	21	4	1,057	11	135	14	83	2	31	1,275		5	3	1	1	3	3	46	1,316	15	2	-	4
大船渡市	県	7	3	5	15	-	-	-	-	-	-	-	-	5	三陸沿岸 道路	-	-	-	2	2	10	511	6	6	-	-	
	市	-	-	8	8	1	231	23	366	1	30	1	26	627		-	(国)2	-	-	-	-	17	290	16	(国)1	-	3
	計	7	3	13	23	1	231	23	366	1	30	1	26	627		5	2	-	-	2	2	27	801	22	7	-	3
陸前高田市	県	8	2	3	13	-	-	-	-	-	-	-	-	7	三陸沿岸 道路	-	-	-	2	2	5	626	3	-	1	1	
	市	-	-	6	6	2	1,460	26	490	-	-	2	30	1,950		-	(国)2	-	-	-	-	6	269	9	-	1	2
	計	8	2	9	19	2	1,460	26	490	-	-	2	30	1,950		7	2	-	-	2	2	11	895	12	-	2	3
その他 市町村	県	-	-	-	-	-	-	-	-	-	-	-	-	-	東北横断自 動車道、宮 古盛岡横断 道路	1	11	29	-	-	8	251	-	-	-	-	
	市	-	-	-	-	-	-	-	-	-	-	-	-	-		-	(国)5	-	-	-	-	4	79	-	-	-	-
	計	-	-	-	-	-	-	-	-	-	-	-	-	-		-	6	11	29	-	-	12	330	-	-	-	-
全体	県	65	16	24	105	-	-	-	-	-	-	-	-	32	3路線	2	17	38	18	21	61	2,847	31	21	3	1	
	市町村	-	-	29	29	19	4,908	88	2,103	41	465	10	158	7,476		-	(国)33	-	-	-	-	142	3,025	77	(国)4	3	14
	計	65	16	53	134	19	4,908	88	2,103	41	465	10	158	7,476		32	35	17	38	18	21	203	5,872	108	25	6	15

【東日本大震災津波】社会資本の復旧・復興ロードマップ

基準日：平成29年9月30日（平成29年11月7日公表）

分野別 整備スケジュール

※ 全ての箇所を網羅して記載

分野	概要	年度別整備スケジュール										
		第1期(基礎復興期間)			第2期(本格復興期間)			第3期(更なる展開への連結期間)			国復興期間	
		H23	H24	H25	H26	H27	H28	H29	H30	H31	H32	
一般港湾海岸	○ 45海岸で堤防・水門等の復旧・整備を実施 ○ 20河川で堤防・水門等の復旧・整備を実施	応急対策、施工準備(堤防設計等)			防潮堤、水門等の復旧・整備工事							
農地海岸	○ 16海岸で防潮堤・防災林等の復旧・整備を実施	応急対策、施工準備(堤防設計等)			防潮堤・防災林等の復旧・整備工事							
漁港海岸	○ 53海岸(県24海岸、市町村29海岸)で防潮堤等の復旧・整備を実施	応急対策、施工準備(堤防設計等)			防潮堤等の復旧・整備工事							
復興まちづくり	○ 19地区で土地区画整理事業を実施 ○ 88団地で防災集団移転事業を実施 ○ 10地区で津波復興拠点整備事業を実施 ○ 41地区で漁業集落防災機能強化事業を実施 ○ 18路線の32区間(箇所)でまちづくりと連携した道路を整備	事業準備・住民合意(復興計画策定等)、事業計画手続き(都市計画決定等)、調査、設計等										
復興道路	○ 3路線の35区間(箇所)で復興道路を整備	測量、設計、用地買収等を行い、順次工事に着手(逐次供用開始)										
復興支路	○ 17路線の38区間(箇所)で復興支路道路を整備	測量、設計、用地買収等を行い、順次工事に着手(逐次供用開始)										
復興関連	○ 18路線の21区間(箇所)で復興関連道路を整備	測量、設計、用地買収等を行い、順次工事に着手(逐次供用開始)										
災害公営住宅	○ 県及び市町村の全体で5,872戸の災害公営住宅を整備	(県) 用地、設計等 工事(2,847戸の整備を予定) (市町村) 用地、設計等 工事(3,025戸の整備を予定)										
漁港	○ 108漁港(県31漁港、市町村77漁港)で防波堤、岸壁の復旧・整備を実施	応急対策、施工準備(防波堤設計等)			防波堤、岸壁等の復旧・整備工事							
港湾	○ 6港湾(重要港湾4港湾、地方港湾2港湾)で湾口防波堤、岸壁、物揚場などの復旧・整備を実施	施工準備			湾口防波堤の復旧・整備工事(大船渡港) (宮古港・釜石港) (久慈港)							
医療	○ 県立病院3箇所、市町村立医療診療所3箇所の整備を実施	建設場所選定、用地、設計等			工事							
教育	○ 県立高等学校1箇所、市町村立小中学校15箇所の整備を実施(協議、調整中のものを含む)	用地、設計等			工事							

(参考) 市町村別工程表の見方

分野区分	細分項目等	事業主体	路線・箇所名等	事業概要	年度別整備スケジュール										
					第1期(基礎復興期間)			第2期(本格復興期間)			第3期(更なる展開への連結期間)			国復興期間	
					H23	H24	H25	H26	H27	H28	H29	H30	H31	H32	
海岸保全施設	農地海岸	県	3 〇〇海岸	(災害復旧) 防潮堤L=〇km、水門N=〇基 他	用地、設計等										
	林野海岸	県	4 〇〇地区	(治山施設) 防潮林帯(地盤) L=〇km	用地、設計等										
	漁港海岸	市	5 〇〇漁港	防潮堤L=〇km、水門N=〇基 他	★工事										
	一般海岸	市	6 〇〇海岸	(災害復旧) 防潮堤L=〇km、水門N=〇基 他	★工事										
	復興道路等	国	A 〇〇沿岸道路	〇〇道路(〇〇~〇〇)	★用地買収、工事等 ◆HO.O.O起工式										
復興関連	国	C 国道〇〇号	〇〇	★HO.O.O供用開始											
復興まちづくり	市	d 〇〇地区	対象戸数: 〇戸(民〇戸・公〇戸)	★測量、設計、用地買収等を行い、順次工事に着手											
復興まちづくり	市	c 〇〇地区	区域面積: 約〇ha	★HO.O.O完成											
復興まちづくり	市	d 〇〇地区	対象戸数: 〇戸(民〇戸・公〇戸)	★工事											
災害公営住宅	市	エ 〇〇(高台防: 〇〇地区)	木造戸数: 〇戸	★工事											
災害公営住宅	市	ウ 〇〇(単独)	RC造〇階戸数: 〇戸	★工事											
災害公営住宅	市	エ 〇〇(高台防: 〇〇地区)	木造戸数: 〇戸	★工事											
漁港	市	①	(漁港災害) 防波堤L=〇m、岸壁L=〇m 他	★工事											
港湾	国	宮古港		★29年度完成予定											
医療	市	医科診療所		★工事											

■分野区分
県民生活に身近な主要8分野を記載。

■海岸保全施設の細分項目
・港湾海岸は、港湾区域に隣接するなど、港湾管理者が管理する海岸。
・農地海岸は、背後に農地を有する海岸。
・林野海岸は、防潮林などの保安林を有する海岸。
・漁港海岸は、漁港区域に隣接するなど、漁港管理者が管理する海岸。
・一般海岸は、上記以外の海岸のうち、海岸保全区域に指定された海岸。

■終期(二重表示)
終期が未定の場合、二重に表示。

■工事の着工と完成
工事に着工した箇所は★、完成した箇所は完成年月を表示。

■トピック
復旧工事の完了や復興道路の供用、公営住宅の入居開始等を記載。

■住宅再建の時期
年度ごとの住宅・宅地供給数を記載。
『民』自力再建等の宅地数
『公』災害公営住宅の戸数

■完成の考え方
・海岸保全施設:
津波防護の機能が発現された時期
・まちづくり連携道路、復興道路等:
道路が供用開始された時期
・復興まちづくり(宅地整備を伴うもの):
住宅が再建可能となった時期

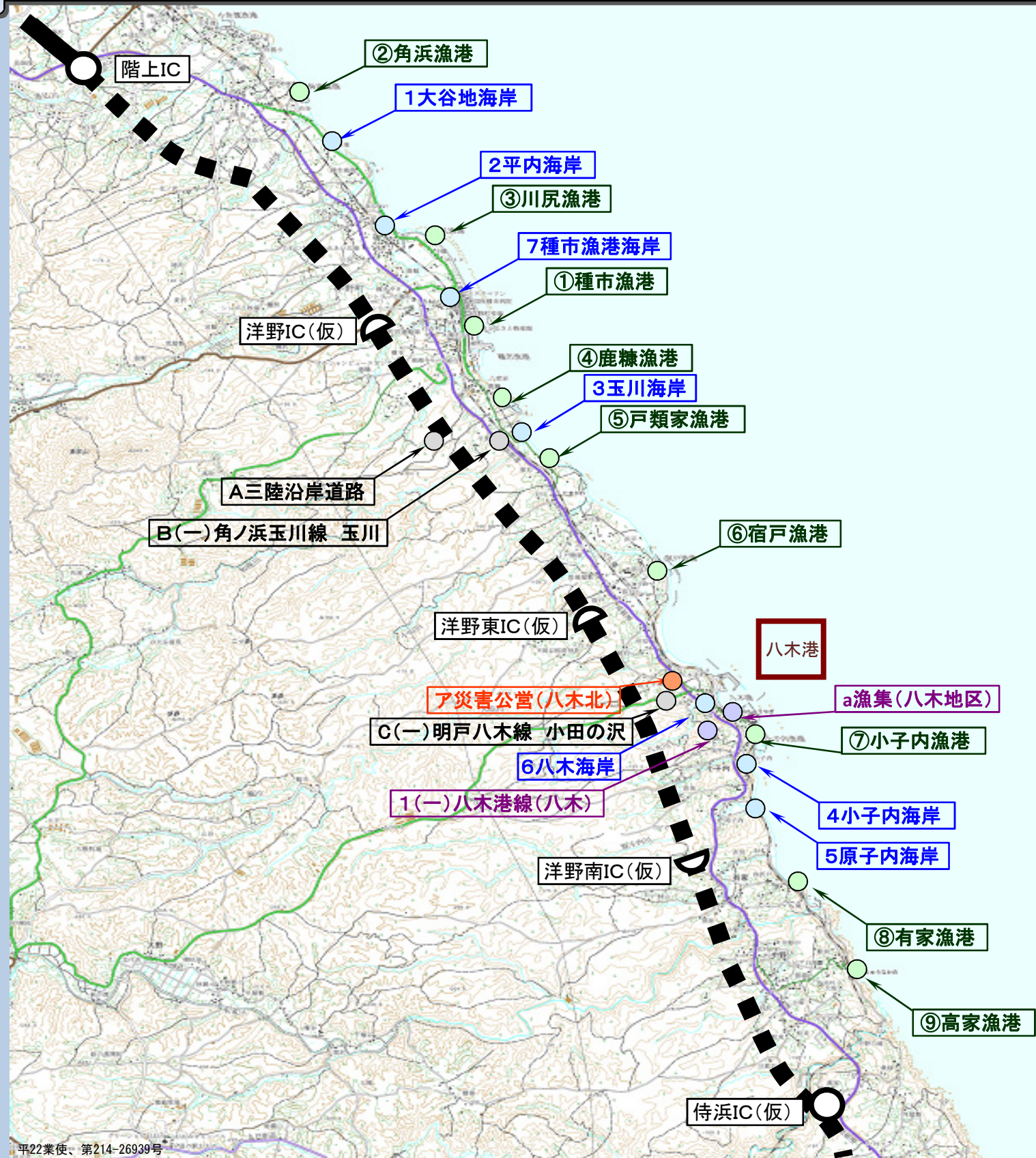
■更新箇所
更新前の工事のバーチャートを青点線で表示。

■災害公営住宅の整備手法
・『直接建設』 直接整備を実施
・『設計・施工一括選定』 設計・施工業者を一括選定
・『買取』 民間事業者が建設した公営住宅を買い取り
・『敷地提案型買取』 民間事業者が提案した敷地と共に公営住宅を買い取り

社会資本の復旧・復興ロードマップ【洋野町】

基準日：平成29年9月30日（平成29年11月7日公表）

海と高原の絆、未来へ 確かな復興



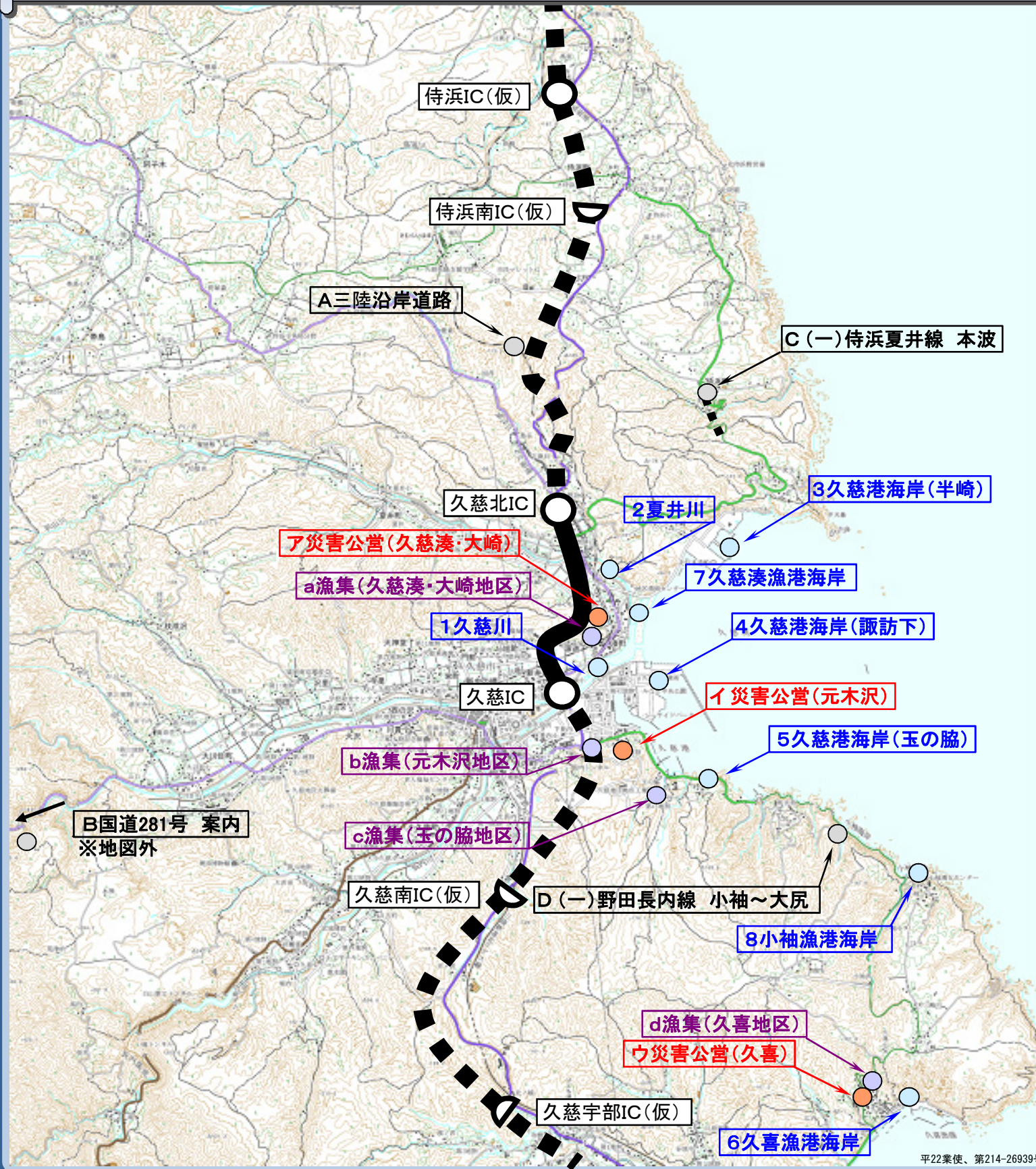
分野区分	細分項目等	事業主体	路線・箇所名等	事業概要	年度別整備スケジュール																
					第1期 (基礎復興期間)			第2期 (本格復興期間)			第3期 (更なる展開への連結期間)			国復興期間							
					H23	H24	H25	H26	H27	H28	H29	H30	H31		H32						
海岸保全施設	一般海岸	県	1 大谷地海岸	(災害復旧) 根固工V=92m ³ 他	■H24.12完成																
			2 平内海岸	(災害復旧) 消波工L=220m	■H25.10完成																
			3 玉川海岸	(災害復旧) 護岸L=87m 他	■H24.11完成																
			4 小内海岸	(災害復旧) 監視カメラ1台 他	■H24.8完成																
			5 原子内海岸	(災害復旧) 根固工V=92m ³ 他	■H24.5完成																
			6 八木海岸	(海岸高潮) 防潮堤L=0.4km、水門等N=3基	用地設計等	★工事															
	7 種市漁港海岸	(災害復旧) 陸間N=1基、水門N=1基 他	■H24.3完成																		
復興道路等	復興道路	国	A 三陸沿岸道路	洋野階上道路(侍浜～階上)	◆H25.9.12起工式 ★用地買収、工事等																
	復興関連道路	県	B(一) 角ノ浜玉川線	玉川	■H28.3.29供用開始																
			C(一) 明戸八木線	小田の沢	測量、設計、用地買収等を行い、順次工事に着手																
復興まちづくり	漁業集落防災機能強化	町	a 八木	対象戸数：14戸(民14戸)	用地、設計等 民8戸 民6戸 ★工事																
	まちづくり連携道路	県	1(一)八木港線	八木	■H29.3.31供用開始																
災害公営住宅	直接建設	町	ア 八木北(単独)	木造平屋 戸数：4戸	4戸 ■H25.8完成																
漁港	漁港	町	① 種市漁港	(漁港災害) 防波堤L=106m 他	■H24.9完成																
			② 角浜漁港	(漁港災害) 防波堤L=10m	■H24.3完成																
			③ 川尻漁港	(漁港災害) 護岸N=1式 他	■H24.3完成																
			④ 鹿糠漁港	(漁港災害) 船揚場L=22m 他	■H24.3完成																
			⑤ 戸類家漁港	(漁港災害) 船揚場N=1式	■H24.3完成																
			⑥ 宿戸漁港	(漁港災害) 防波堤L=69m、船揚場L=8m 他	■H24.12完成																
			⑦ 小内漁港	(漁港災害) 防波堤L=101m、岸壁L=14m 他	■H25.1完成																
			⑧ 有家漁港	(漁港災害) 防波堤L=85m 他	■H25.1完成																
			⑨ 高家漁港	(漁港災害) 防波堤L=45m 他	■H24.11完成																
港湾	八木港	県	北港地区	(災害復旧) 防波堤L=162m、-4.5m岸壁L=159m 他	■H26.3完成																
			南港地区	(災害復旧) 第2防波堤L=13m、1号護岸L=57.8m 他	■H26.3完成																

平22業使、第214-26939号

社会資本の復旧・復興ロードマップ【久慈市1/2】

基準日：平成29年9月30日（平成29年11月7日公表）

新たな視点による 新たなまちづくり



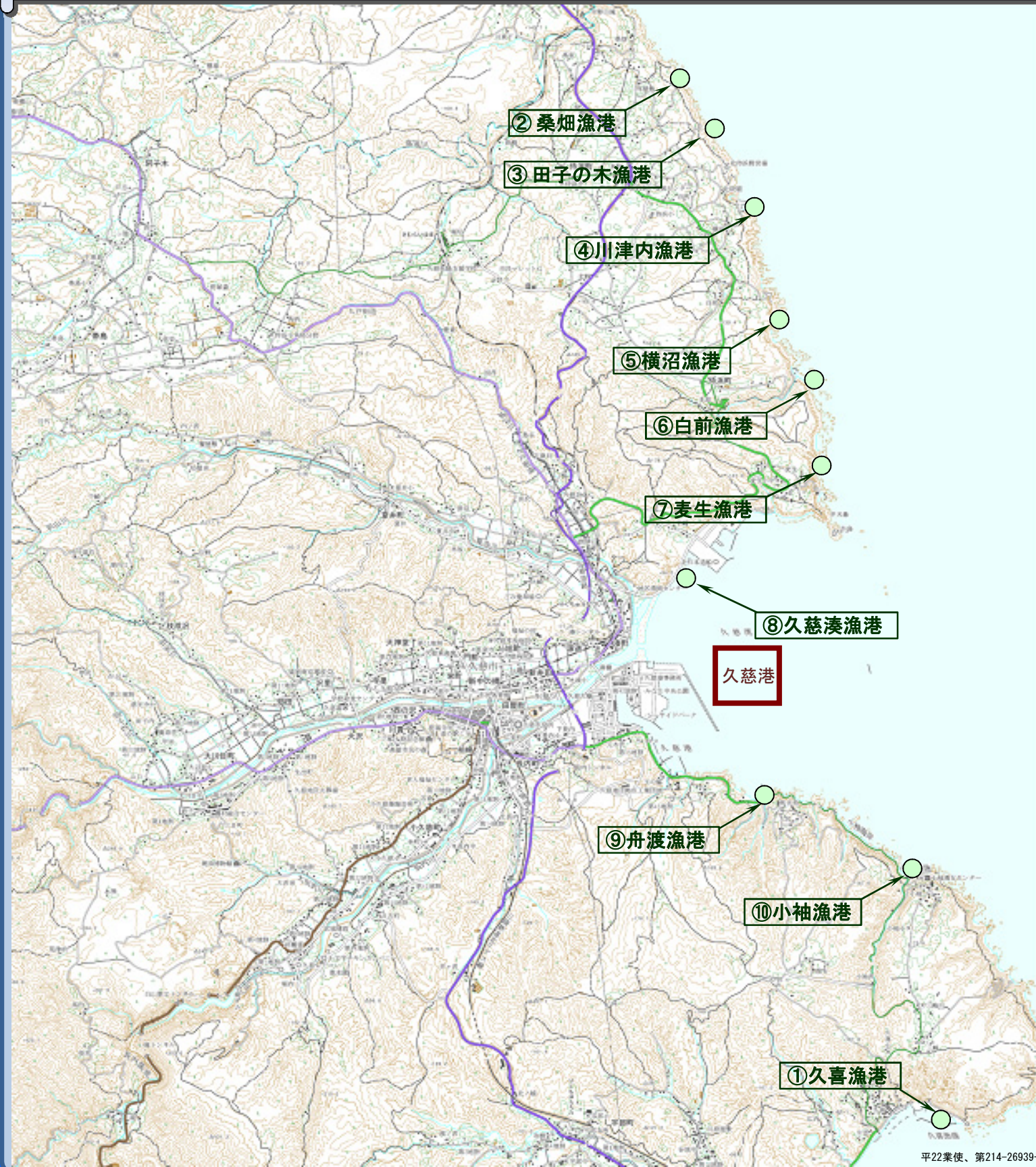
分野区分	細分項目等	事業主体	路線・箇所名等	事業概要	年度別整備スケジュール										
					第1期 (基準復興期間)			第2期 (本格復興期間)			第3期 (更なる展開への連結期間)			国復興期間	
					H23	H24	H25	H26	H27	H28	H29	H30	H31	H32	
海岸保全施設	一般海岸	県	1 久慈川	(三陸高潮) 防潮堤L=2.0km	用地、設計等	★工事									
			2 夏井川	(三陸高潮) 防潮堤L=0.8km	用地、設計等	★工事									
	港湾海岸	県	3 久慈港海岸(半崎)	(災害復旧) 離岸堤L=0.2km	■H24.10完成										
			4 久慈港海岸(諏訪下)	(災害復旧) 防潮堤L=2.6km、陸閘N=12基	■H28.3完成										
			5 久慈港海岸(玉の脇)	(災害復旧) 離岸堤L=0.4km	■H24.10完成										
			6 久喜漁港海岸	(災害復旧) 防潮堤L=0.7km、水門N=2基 他	■H29.3完成										
	漁港海岸	市	7 久慈湊漁港海岸	(災害復旧) 防潮堤L=1.3km、水門N=4基	■H29.3完成										
			8 小袖漁港海岸	(災害復旧) 防潮堤L=0.2km、水門N=1基 他	■H28.3完成										
復興道路等	復興道路	国	A 三陸沿岸道路	久慈北道路(侍浜～久慈北)	◆H24.8.30起工式	★用地買収、工事等									
			野田久慈道路(普代～久慈)	◆H25.6.27起工式	★用地買収、工事等										
	復興支援道路	県	B 国道281号	案内	◆H25.12着工	★工事									
			C (一) 侍浜夏井線	本波	■H24.9.30供用開始	■H29.11.19供用開始予定									
復興関連道路	市	D (一) 野田長内線	小袖～大尻		★工事										
			復興まちづくり	漁業集落防災機能強化											
災害公営住宅	直接建設	市	ア 久慈湊・大崎	対象戸数：14戸(民9戸・公5戸)	■H26.3完成										
			イ 元木沢	対象戸数：5戸(民2戸・公3戸)	■H25.11完成										
			ウ 久喜	対象戸数：3戸(民3戸)	■H25.11完成										
			ウ 久喜	対象戸数：4戸(民1戸・公3戸)	■H25.8完成										
			ア 久慈湊・大崎	木造 戸数：5戸	■H26.3完成										
			イ 元木沢	木造 戸数：3戸	■H26.3完成										
			ウ 久喜	木造 戸数：3戸	■H25.12完成										

平22業使、第214-26939号

社会資本の復旧・復興ロードマップ【久慈市2/2】

基準日：平成29年9月30日（平成29年11月7日公表）

新たな視点による 新たなまちづくり



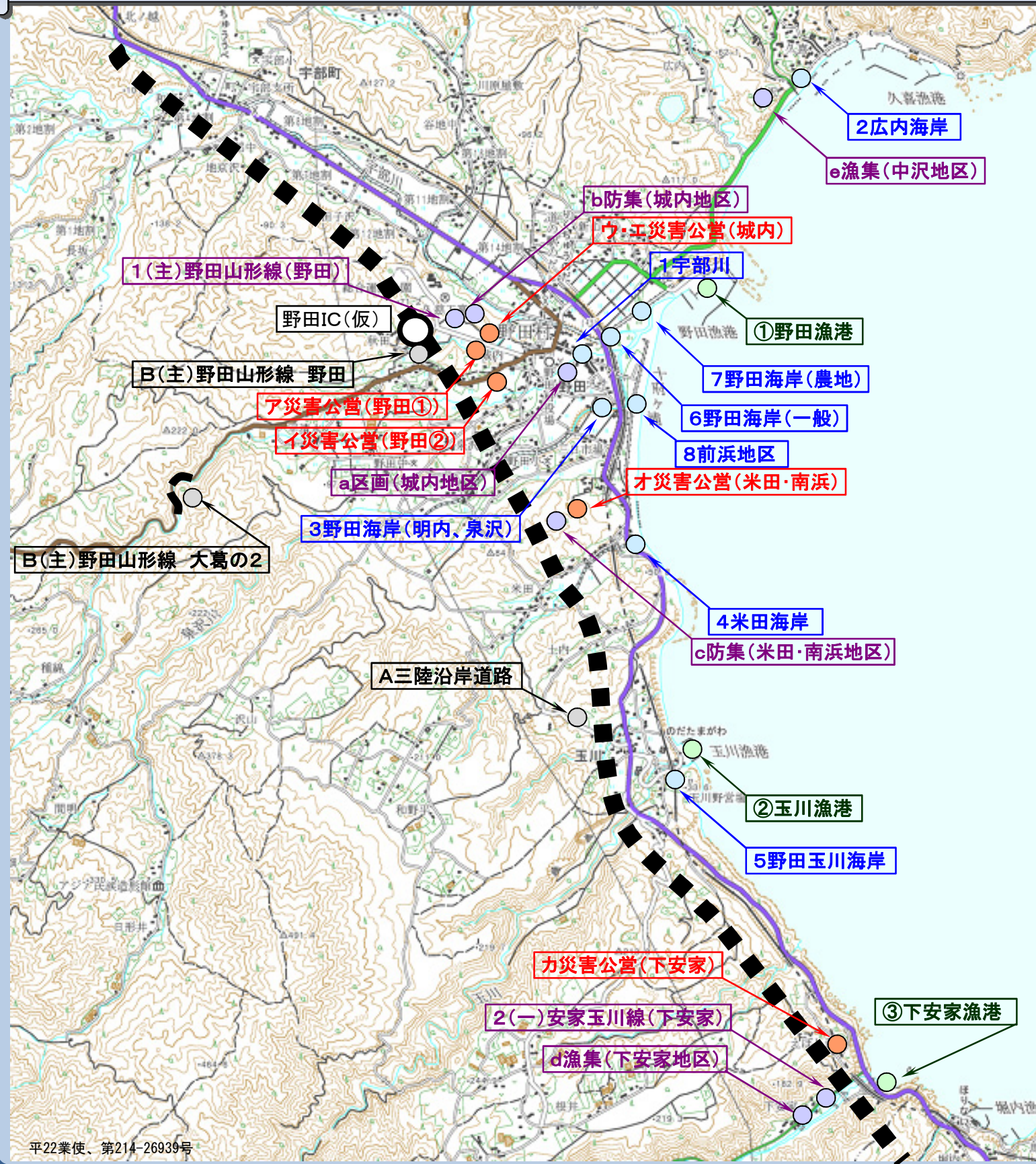
分野区分	細分項目等	事業主体	路線・箇所名等	事業概要	年度別整備スケジュール																	
					第1期 (基金復興期間)			第2期 (本格復興期間)			第3期 (更なる展開への連結期間)			国復興期間								
					H23	H24	H25	H26	H27	H28	H29	H30	H31	H32								
漁港	漁港	県	① 久喜漁港	(漁港災害) 防波堤L=162m、岸壁L=93m 他	■H25.7完成																	
			② 桑畑漁港	(漁港災害) 用地N=1式 他	■H24.1完成																	
			③ 田子の木漁港	(漁港災害) 護岸N=1式 他	■H23.8完成																	
			④ 川津内漁港	(漁港災害) 防波堤L=11m 他	■H24.3完成																	
			⑤ 横沼漁港	(漁港災害) -3m岸壁N=1式 他	■H24.3完成																	
			⑥ 白前漁港	(漁港災害) 防波堤L=29m 他	■H24.3完成																	
			⑦ 麦生漁港	(漁港災害) 物揚場N=1式 他	■H24.3完成																	
			⑧ 久慈湊漁港	(漁港災害) 航路N=1式	■H23.9完成																	
			⑨ 舟渡漁港	(漁港災害) 護岸L=64m 他	■H24.5完成																	
			⑩ 小袖漁港	(漁港災害) 防波堤L=150m 他	■H24.7完成																	
港湾	久慈港	国	湾口防波堤	(防波堤整備・直轄災害復旧) 防波堤L=3,800m	★工事 H40完成目標																	
			堀込地区	(災害復旧) -4.5m岸壁L=180m、-6.0m岸壁L=497m、-2.0m物揚場L=105m	■H26.3完成																	
			諏訪下地区	(災害復旧) 諏訪下防波堤L=5.0m、外防波堤L=293m、-7.5m岸壁L=281.6m、-10.0m岸壁L=23.7m	■H26.3完成																	
			玉の脇地区	(災害復旧) 外防波堤L=297m、北防波堤L=152m、内防波堤L=95m、物揚場L=51m	■H25.10完成																	
			半崎地区	(災害復旧) 半崎防波堤L=23m、波除堤L=40m、-4.0m物揚場L=69m 船揚場L=48m	■H25.11完成																	

平22案使、第214-26939号

社会資本の復旧・復興ロードマップ【野田村】

基準日：平成29年9月30日（平成29年11月7日公表）

安全・安心で活力あるむらづくり

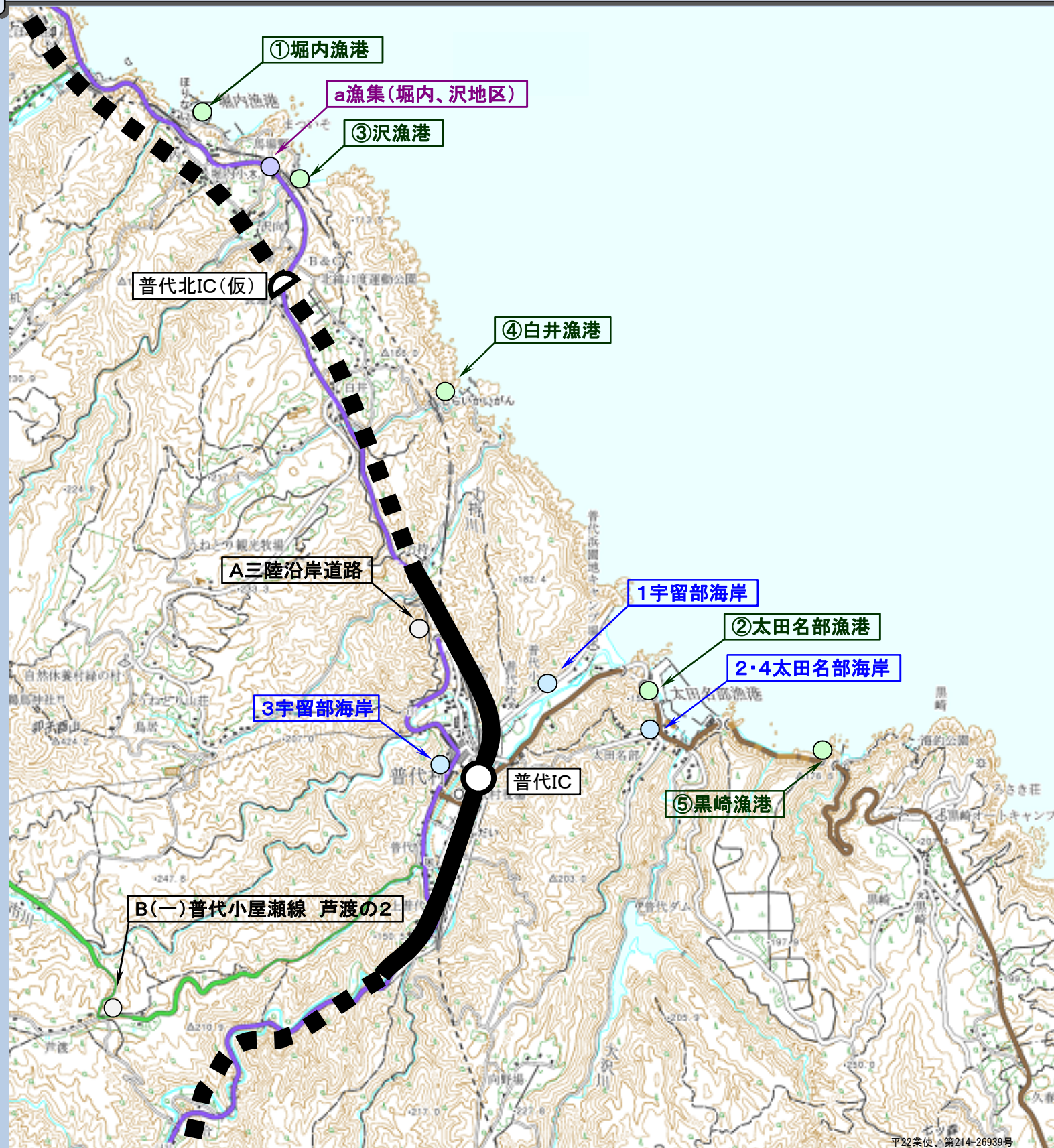


分野区分	細分項目等	事業主体	路線・箇所名等	事業概要	年度別整備スケジュール										
					第1期 (基金復興期間)		第2期 (本格復興期間)			第3期 (更なる展開への連結期間)		国復興期間			
					H23	H24	H25	H26	H27	H28	H29	H30	H31	H32	
海岸保全施設	一般海岸	県	1 宇部川	(災害復旧) 水門設備1式他	■H26.3完成										
			2 広内海岸	(災害復旧) 防潮堤L=0.2km、水門等N=4基他	■用地、設計等	★工事									
			3 野田海岸(明内、泉沢)	(災害復旧) 水門設備等1式他	■H25.3完成										
			4 米田海岸	(災害復旧) 防潮堤L=0.4km、水門等N=2基他	■用地、設計等	★工事									
			5 野田玉川海岸	(災害復旧) 防潮堤L=0.05km他	■H25.5完成										
			6 野田海岸	(海岸高潮) 防潮堤L=0.5km、水門等N=1基	■用地、設計等	★工事									
	農地海岸	県	7 野田海岸	(海岸保全施設災害) 防潮堤裏法面 A=2,320m ² 、水門操作室N=1棟	■H24.8完成										
			8 前浜地区	(治山施設災害) 防潮堤L=1.3km	■用地、設計等	★工事									
復興道路等	復興関連道路	国	A 三陸沿岸道路	野田久慈道路(菅代～久慈)	◆H25.6.27起工式	★用地買収、工事等									
			県	B(主) 野田山形線	大葛の2	■H25.7.2供用開始									
復興まちづくり	土地地区画整理	村	a 城内地区	区域面積: 12.9ha 対象戸数: 137戸 (民124戸・公13戸)	民18戸	民17戸 公13戸	民63戸	民26戸							
			b 城内地区	対象戸数: 74戸 (民20戸・公54戸)		民20戸	公54戸								
	防災集団移転	c 米田・南浜地区	対象戸数: 24戸 (民18戸・公6戸)	民18戸	公6戸										
		d 下安家地区	対象戸数: 14戸 (民13戸・公1戸)	民9戸	民4戸 公1戸										
		e 中沢地区	対象戸数: 2戸 (民2戸)		民2戸										
まちづくり連携道路	県	1 (主)野田山形線	野田	◆H25.1着工	★工事										
		2 (一)安家玉川線	下安家												
災害公営住宅	直接建設	県	ア 野田①(単独)	木造2階 戸数: 8戸	■H25.3完成										
			イ 野田②(単独)	木造 戸数: 18戸	■H26.1完成										
			ウ 城内(区: 城内地区)	木造 戸数: 13戸					13戸						
			エ 城内(防: 城内地区)	木造 戸数: 54戸							54戸				
			オ 米田・南浜(防: 米田・南浜地区)	木造 戸数: 6戸								6戸			
			カ 下安家(漁: 下安家地区)	木造 戸数: 1戸									1戸		
漁港	漁港	県	① 野田漁港	(漁港災害) 防波堤L=125m、岸壁L=307m 他	■H26.3完成										
			② 玉川漁港	(漁港災害) 防波堤L=132m、岸壁L=50m 他	■H24.9完成										
			③ 下安家漁港	(漁港災害) 防波堤L=28m 他	■H24.9完成										

社会資本の復旧・復興ロードマップ【普代村】

基準日：平成29年9月30日（平成29年11月7日公表）

あすへの一步 青い海（水産業）の復興へ

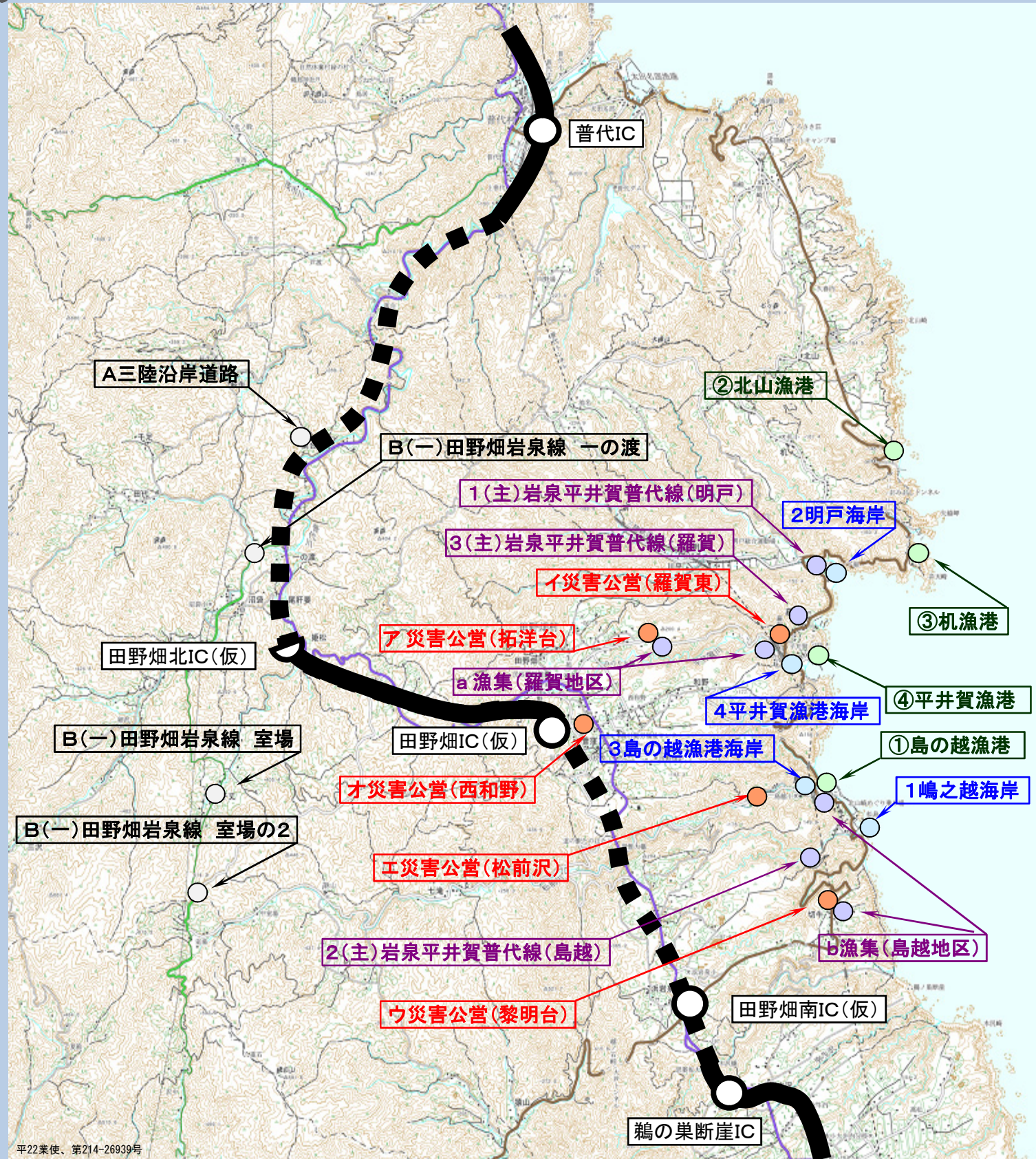


分野区分	細分項目等	事業主体	路線・箇所名等	事業概要	年度別整備スケジュール										
					第1期 (基礎復興期間)			第2期 (本格復興期間)			第3期 (更なる展開への連結期間)			国復興期間	
					H23	H24	H25	H26	H27	H28	H29	H30	H31	H32	
海岸保全施設	一般海岸	県	1 宇留部海岸	(災害復旧) 水門設備1式 他	■H25.10完成										
			2 太田名部海岸	(災害復旧) 防潮堤L=0.1km 他	■H24.10完成										
			3 宇留部海岸	(県単治水事業) 陸閘N=1基	■H25.10完成										
			4 太田名部海岸	(海岸危機) 陸閘等遠隔操作化 N=2基				■H28.3完成							
復興道路等	復興道路	国	A 三陸沿岸道路	野田久慈道路 (普代～久慈)	◆H25.6.27起工式 ★用地買収、工事等										
				普代道路 (普代バイパス)	■H25.10.13供用開始										
				尾肝要普代道路 (尾肝要～普代)	◆H25.11.18起工式 ★用地買収、工事等										
	復興関連道路	県	B (-) 普代小屋瀬線	芦渡の2							■H29.1.24供用開始				
復興まちづくり	漁業集落防災機能強化	村	a 堀内、沢地区	避難路							■H27.3完成				
漁港	漁港	県	① 堀内漁港	(漁港災害) 防波堤N=1式 他	■H25.10完成										
			② 太田名部漁港	(漁港災害) 防波堤L=285m、岸壁L=36m 他	■H25.10完成										
			③ 沢漁港	(漁港災害) 防波堤L=77m 他	■H25.7完成										
			④ 白井漁港	(漁港災害) 防波堤L=89m、岸壁L=7m 他	■H24.6完成										
			⑤ 黒崎漁港	(漁港災害) 泊地N=1式	■H23.9完成										

社会資本の復旧・復興ロードマップ【田野畑村】

基準日：平成29年9月30日（平成29年11月7日公表）

心をひとつに 未来に向けた復興



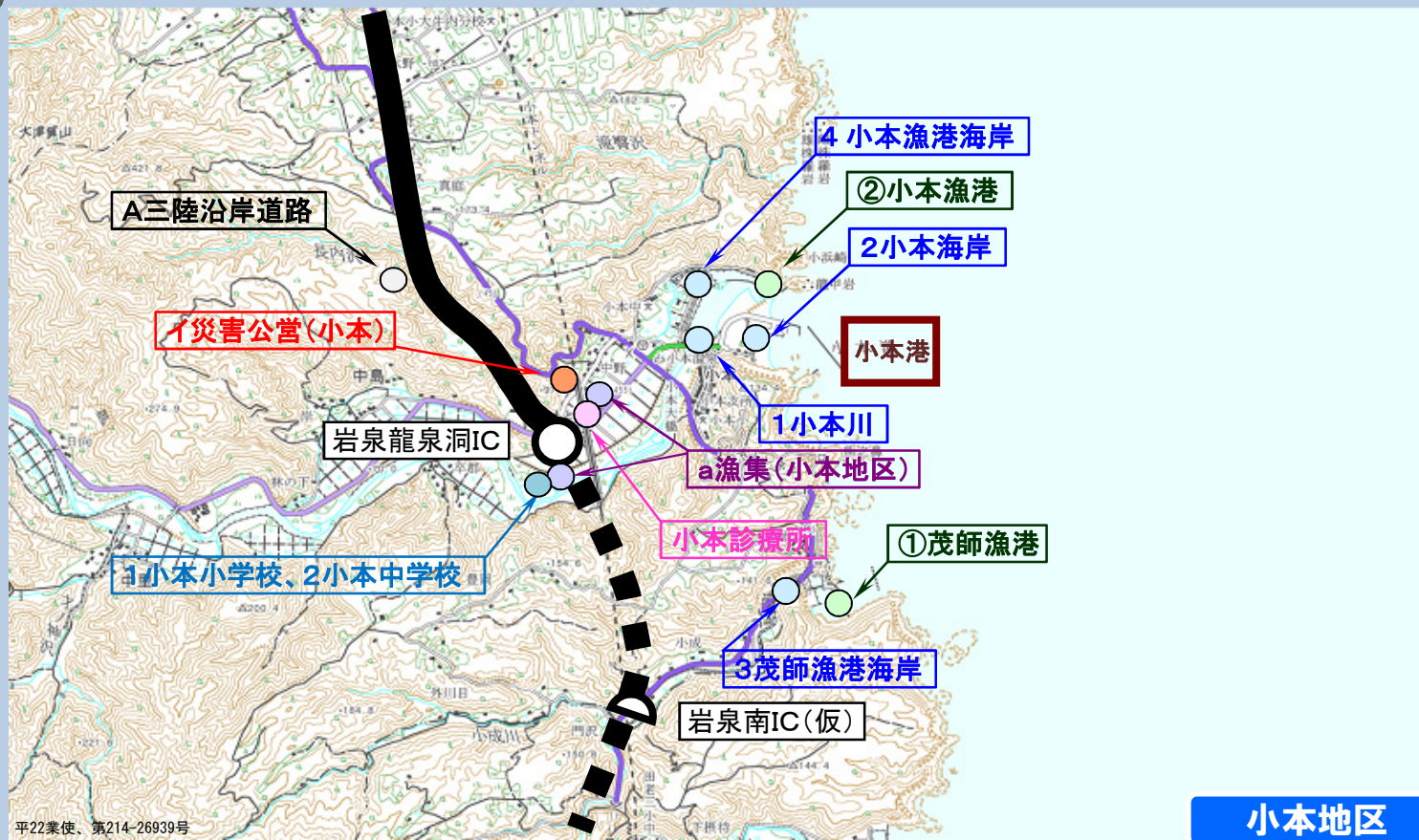
分野区分	細分項目等	事業主体	路線・箇所名等	事業概要	年度別整備スケジュール										
					第1期 (基礎復興期間)			第2期 (本格復興期間)			第3期 (更なる展開への連結期間)			国復興期間	
					H23	H24	H25	H26	H27	H28	H29	H30	H31	H32	
海岸保全施設	一般海岸	県	1 嶋之越海岸	(海岸危機) 防潮堤L=0.04km、水門等N=2基				■H27.3完成							
			2 明戸海岸	(災害復旧) 防潮堤L=0.4km					■H28.3完成						
	漁港海岸	村	3-1 島の越漁港海岸	(災害復旧) 防潮堤L=0.4km			用地、設計等			★工事					
			3-2 島の越(松前川地区)	(海岸高潮) 防潮堤L=0.1km、水門N=1基			用地、設計等			★工事					
			4 平井賀漁港海岸	(災害復旧) 防潮堤L=0.4km、水門N=1基			用地、設計等			★工事					
復興道路等	復興道路	国	A 三陸沿岸道路	尾肝要普代道路(尾肝要~普代)			◆H25.11.18起工式			★用地買収、工事等					
				尾肝要道路			■H26.3.2供用開始								
	復興関連道路	県	B(一) 田野畑岩泉線	室場			■H24.3.27供用開始								
			室場の2			◆H25.3 着工			★工事						
				一の渡						◆H28.9 着工			★工事		
復興まちづくり	漁業集落防災機能強化	村	a 羅賀地区	対象戸数: 50戸 (民23戸・公27戸)											
			b 島越地区	対象戸数: 72戸 (民38戸・公34戸)											
	まちづくり連携道路	県	1(主)岩泉平井賀普代線	明戸											
			2(主)岩泉平井賀普代線	島越											
			3(主)岩泉平井賀普代線	羅賀											
災害公営住宅	買取	村	ア 拓洋台地区(漁:羅賀地区)	木造戸数: 20戸											
			イ 羅賀東地区(漁:羅賀地区)	木造戸数: 7戸											
			ウ 黎明台地区(漁:島越地区)	木造戸数: 24戸											
			エ 松前沢地区(漁:島越地区)	木造戸数: 10戸											
	直接建設	村	オ 西和野地区(単独)	木造戸数: 2戸											
漁港	漁港	県	① 島の越漁港	(漁港災害) 防波堤L=1,002m、岸壁L=561m 他											
			② 北山漁港	(漁港災害) 臨港道路L=155m											
			③ 机漁港	(漁港災害) 防波堤L=125m、岸壁L=101m 他											
			④ 平井賀漁港	(漁港災害) 防波堤L=666m、岸壁L=193m 他											

平22業使、第214-26939号

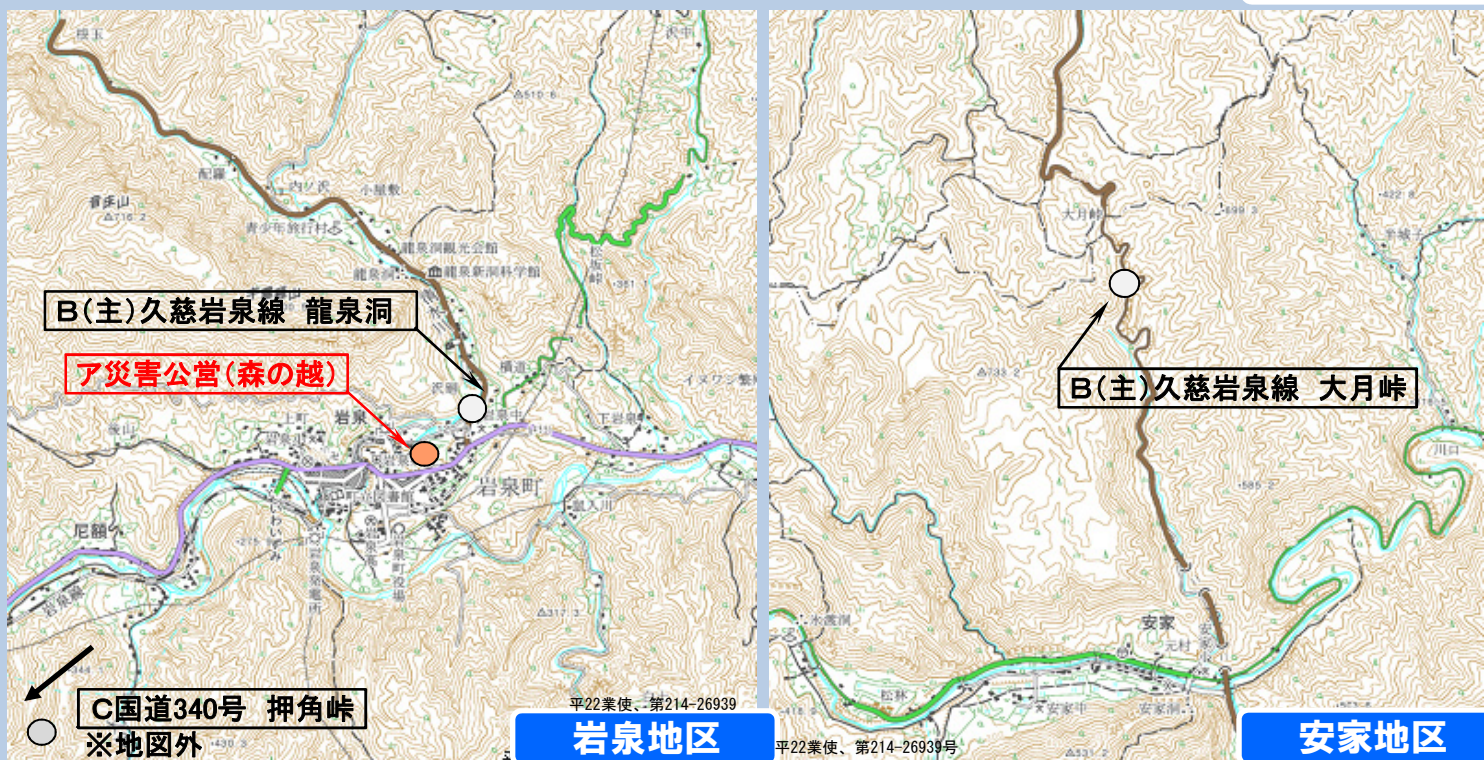
社会資本の復旧・復興ロードマップ【岩泉町】

基準日：平成29年9月30日（平成29年11月7日公表）

心はひとつ いのちの海に 未来を拓く岩泉



小本地区



岩泉地区

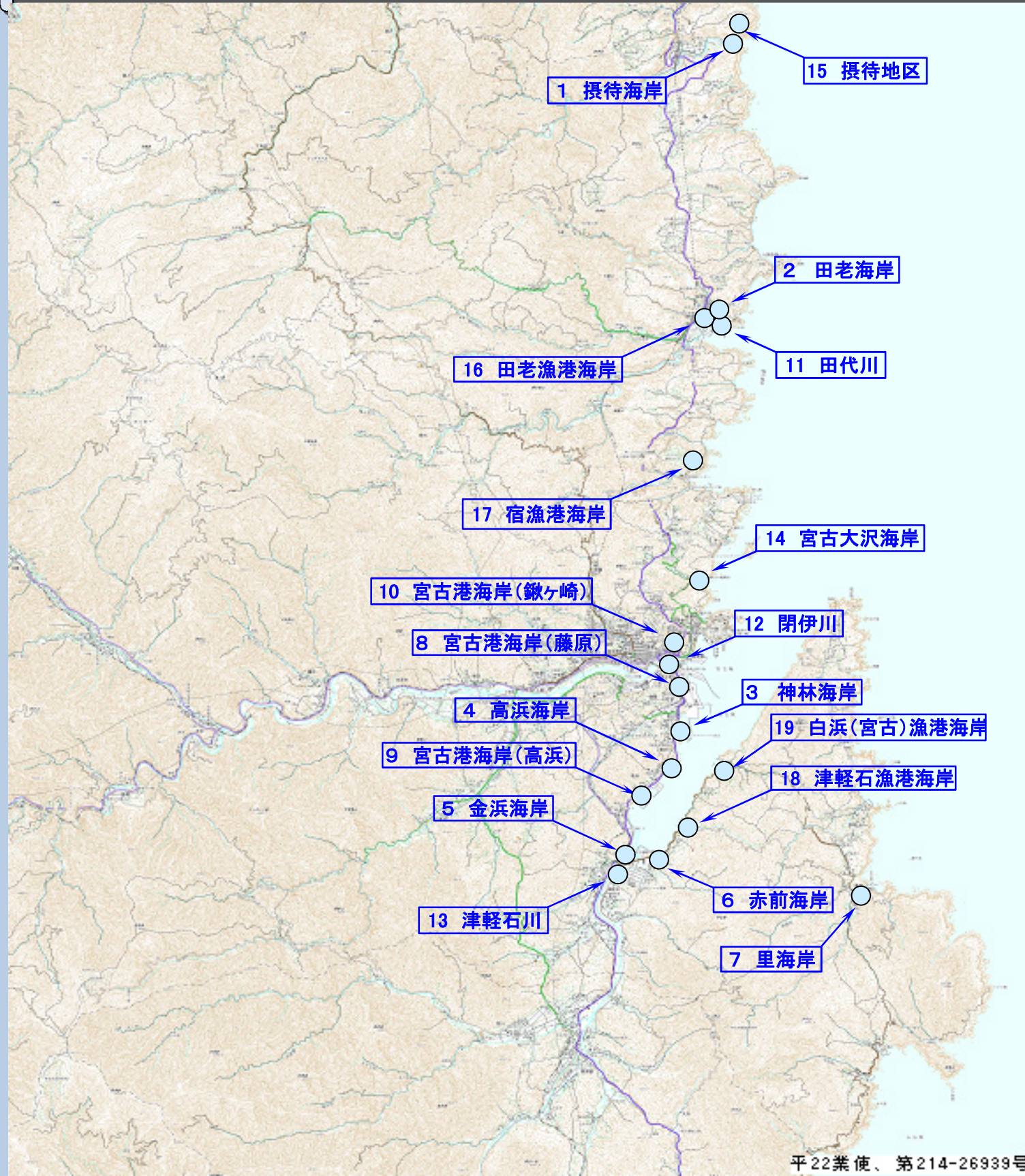
安家地区

分野区分	細分項目等	事業主体	路線・箇所名等	事業概要	年度別整備スケジュール									
					第1期 (基礎復興期間)			第2期 (本格復興期間)			第3期 (更なる展開への連結期間)		国復興期間	
					H23	H24	H25	H26	H27	H28	H29	H30	H31	H32
海岸保全施設	一般海岸	県	1 小本川	(三陸高潮) 防潮堤L=0.2km					■H28.3完成					
			2 小本海岸	(災害復旧) 防潮堤L=0.3km	■H25.3完成									
	漁港海岸	町	3 茂師漁港海岸	(災害復旧) 防潮堤L=0.1km、水門N=1基 他						■H29.3完成				
			4 小本漁港海岸	(災害復旧) 防潮堤L=0.2km、水門N=1基 他	■H25.3完成									
復興道路等	復興支援道路	国	A 三陸沿岸道路	田老岩泉道路 (田老北～岩泉)	◆H25.3.27起工式 ★用地買収、工事等									
		県	B (主) 久慈岩泉線	龍泉洞	■H24.8.28供用開始									
			大月峠	■H28.11.22供用開始										
復興まちづくり	漁業集落防災機能強化	町	a 小本地区	対象戸数：59戸 (民59戸)										
災害公営住宅	直接建設	町	A 森の越 (単独)	木造 戸数：15戸										
			I 小本 (単独)	木造 戸数：20戸 RC造 戸数：16戸	■H25.5完成									
漁港	漁港	県	① 茂師漁港	(漁港災害) 防波堤L=493m、岸壁L=280m 他										
			町	② 小本漁港	(漁港災害) 防波堤L=103m、岸壁L=844m 他									
港湾	小本港	県	小本浜地区	(港湾災害復旧) 防波堤L=871m、岸壁L=119m、物揚場L=105m他										
医療	医科診療所	町	小本診療所	診療所施設整備										
教育	小学校	町	1 小本小学校	(災害復旧) 移転										
			2 小本中学校	(災害復旧) 移転										

社会資本の復旧・復興ロードマップ【宮古市1/4】

基準日：平成29年9月30日（平成29年11月7日公表）

市民生活の安定と再建 安全で快適な生活環境の実現



平 22 業 使、第 214-26939 号

分野区分	細分項目等	事業主体	路線・箇所名等	事業概要	年度別整備スケジュール																		
					第1期 (基盤復興期間)		第2期 (本格復興期間)		第3期 (更なる展開への連結期間)		国復興期間												
					H23	H24	H25	H26	H27	H28		H29	H30	H31	H32								
海岸保全施設	一般海岸 港湾海岸	県	1 摂待海岸	(災害復旧) 防潮堤L=0.1km、水門N=1基	用地、設計等							★工事											
			2 田老海岸	(災害復旧) 防潮堤L=1.0km、水門等N=4基 (海岸危機) 水門等遠隔操作化N=1基											■H29.3完成								
			3 神林海岸	(災害復旧) 防潮堤L=0.7km、水門等N=7基 (海岸危機) 陸間等遠隔操作化N=1基												■H29.3完成							
			4 高浜海岸	(災害復旧) 防潮堤L=1.0km、陸間等N=4基 (港湾高潮) 防潮堤L=0.9km (海岸危機) 陸間等遠隔操作化N=4基	用地、設計等											■H29.3完成							
			5 金浜海岸	(災害復旧) 防潮堤L=1.2km、陸間等N=5基												■H29.3完成							
			6 赤前海岸	(災害復旧) 防潮堤L=0.8km、樋門N=1基																			
			7 里海岸	(災害復旧) 防潮堤L=0.3km、樋門N=1基																			
			8 宮古港海岸(藤原)	(港湾高潮・災害) 防潮堤L=2.2km、陸間N=4基	用地、設計等																		
			9 宮古港海岸(高浜)	(災害復旧) 防潮堤L=0.4km、陸間N=1基																			
			10 宮古港海岸(鍛ヶ崎)	(港湾高潮) 防潮堤L=1.6km	用地、設計等																		
			11 田代川	(災害復旧) 水門N=1基	用地、設計等																		
			12 閉伊川	(災害復旧) 水門N=1基	用地、設計等																		
			13 津軽石川	(三陸高潮) 防潮堤L=0.9km																			
			14 宮古大沢海岸	(海岸保全施設災害) 防潮堤L=0.1km 水門等N=3基																			
			15 摂待地区	(治山施設災害) (防災林造成) 防潮林林帯(地盤) L=0.3km																			
			漁港海岸	市	16 田老漁港海岸	(災害復旧) 防潮堤L=1.2km、水門N=4基	用地、設計等																
					17 宿漁港海岸	(災害復旧) 防潮堤L=0.2km、水門N=1基																	
					18 津軽石漁港海岸	(災害復旧) 防潮堤L=0.6km、水門N=1基	用地、設計等																
					19 白浜(宮古)漁港海岸	(災害復旧) 防潮堤L=0.2km、水門N=1基	用地、設計等																

社会資本の復旧・復興ロードマップ【宮古市2/4】

基準日：平成29年9月30日（平成29年11月7日公表）

市民生活の安定と再建 安全で快適な生活環境の実現

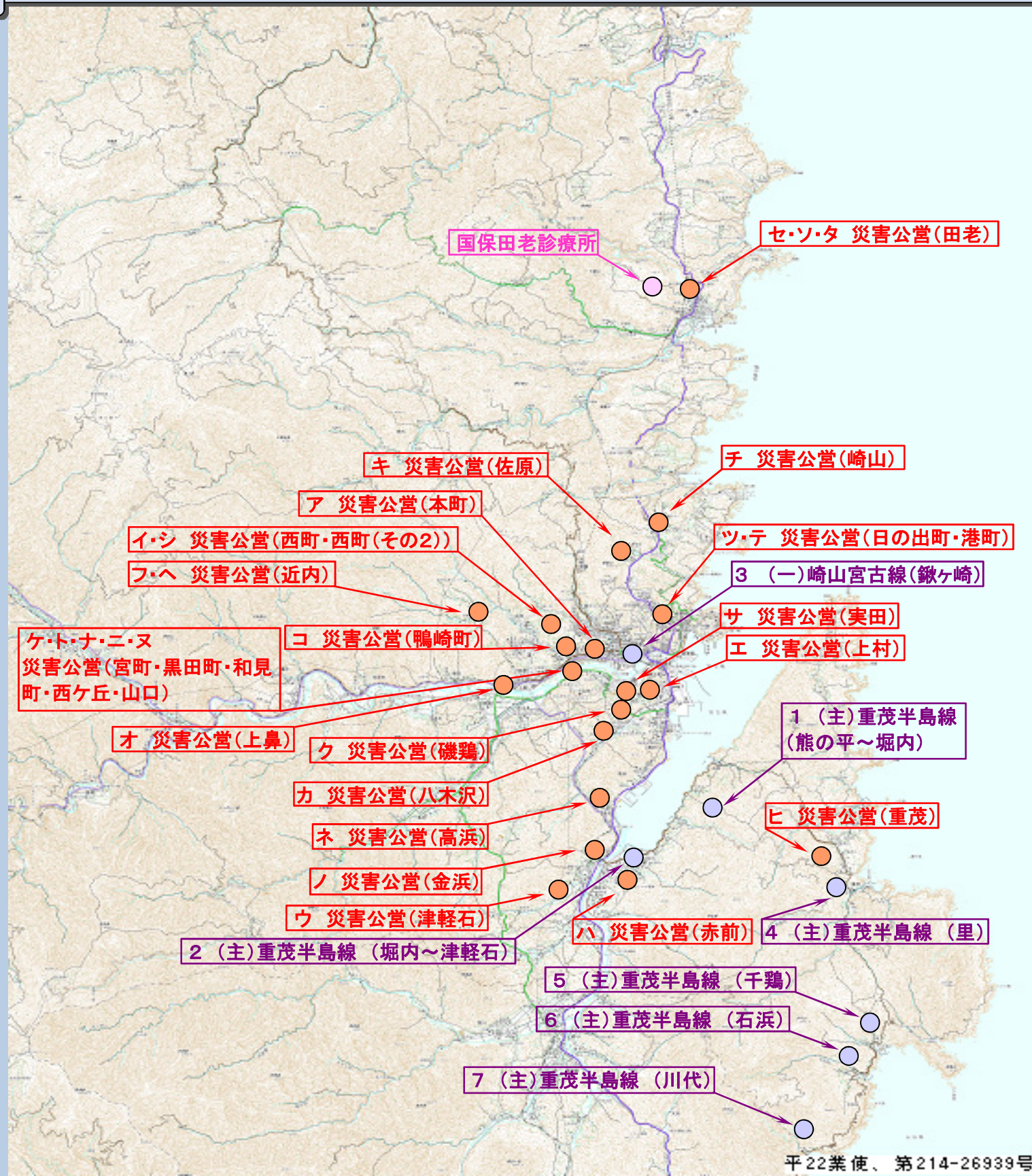


分野区分	細分項目等	事業主体	路線・箇所名等	事業概要	年度別整備スケジュール										
					第1期 (基盤復興期間)			第2期 (本格復興期間)			第3期 (更なる展開への連結期間)			国復興期間	
					H23	H24	H25	H26	H27	H28	H29	H30	H31	H32	
復興道路等	復興道路	国	A 三陸沿岸道路	田老岩泉道路 (田老北～岩泉)	◆H25.3.27起工式 ★用地買収、工事等										
				宮古田老道路 (宮古中央～田老北)	◆H24.11.18起工式 ★用地買収、工事等 ※田老第2IC～田老北IC H29供用予定、宮古中央～田老第2IC H32供用予定										
				宮古道路 (宮古中央インター線)	■H25.3.23「宮古中央インター線(千徳大橋)」供用開始										
			B 宮古盛岡横断道路	山田宮古道路 (山田～宮古南)	◆H25.6.17起工式 ★用地買収、工事等 ■H29.11.19供用開始予定										
				宮古箱石道路 (宮古～箱石)	◆H25.11.30起工式 ★用地買収、工事等 ※宮古市下川井地区 H31供用予定、宮古市藤原～松山IC、轟目～藤原、川井～箱石 H32供用予定										
				平津戸松草道路 (平津戸・岩井～松草)	◆H26.8.24起工式 ★用地買収、工事等										
	復興支援道路	県	C 国道340号	区界道路 (区界～築川)	◆H26.8.24起工式 ★用地買収、工事等										
				宮古西道路	★工事										
				小国	■H25.11.29供用開始										
			D (主)重茂半島線	和井内道路	★工事										
				立丸峠	◆H26.3着工 ★工事										
				押角峠	◆H27.8着工 ★工事										
復興関連道路	市	F (一)津軽石停車場線	白浜～堀内	■H27.3.31供用開始											
			山口	■H28.12.23供用開始											
			津軽石	◆H28.12着工 ★工事											
			土地区画整理	a 田老地区	区域面積：19.0ha 対象戸数：220戸 (民180戸・公40戸) ■H28.3完成										
				b 鎌ヶ崎・光岸地区	区域面積：23.8ha 対象戸数：270戸 (民230戸・公40戸) 用地、設計等 ★工事										
				c 田老地区	対象戸数：230戸 (民159戸・公71戸) ■H27.9完成										
防災集団移転	市	F 津軽石停車場線	d 崎山地区 (大付)	対象戸数：30戸 (民6戸・公24戸) ■H25.12完成											
			e 高浜・金浜地区	対象戸数：52戸 (民40戸・公12戸) ■H28.3完成											
			f 法之脇地区 (津軽石)	対象戸数：12戸 (民12戸) ■H26.3完成											
			g 赤前地区	対象戸数：46戸 (民46戸) ■H28.3完成											
			h 津軽石地区	区域面積：約1.2ha ■H29.2完成											
			i 中心市街地地区	区域面積：約1.6ha 用地、設計等 ★工事											
漁業集落防災機能強化	市	F 津軽石停車場線	j 摂待地区	対象戸数：3戸 (民3戸) ■H25.7完成											
			k 小堀内地区	対象戸数：2戸 (民2戸) ■H26.3完成											
			l 浦の沢・追切地区	対象戸数：2戸 (民2戸) ■H25.3完成											
			m 音部地区	対象戸数：3戸 (民3戸) ■H26.7完成											
			n 重茂地区	対象戸数：21戸 (民17戸・公4戸) ■H27.3完成											
			o 千鶴地区	対象戸数：3戸 (民3戸) ■H25.12完成											
			p 女遊戸地区	集落道他 用地、設計等 ★工事											
			q 石浜地区	対象戸数：2戸 (民2戸) ■H26.7完成											
r 田老野原地区	集落道、用地造成 用地、設計等 ★工事														

社会資本の復旧・復興ロードマップ【宮古市3/4】

基準日：平成29年9月30日（平成29年11月7日公表）

市民生活の安定と再建 安全で快適な生活環境の実現



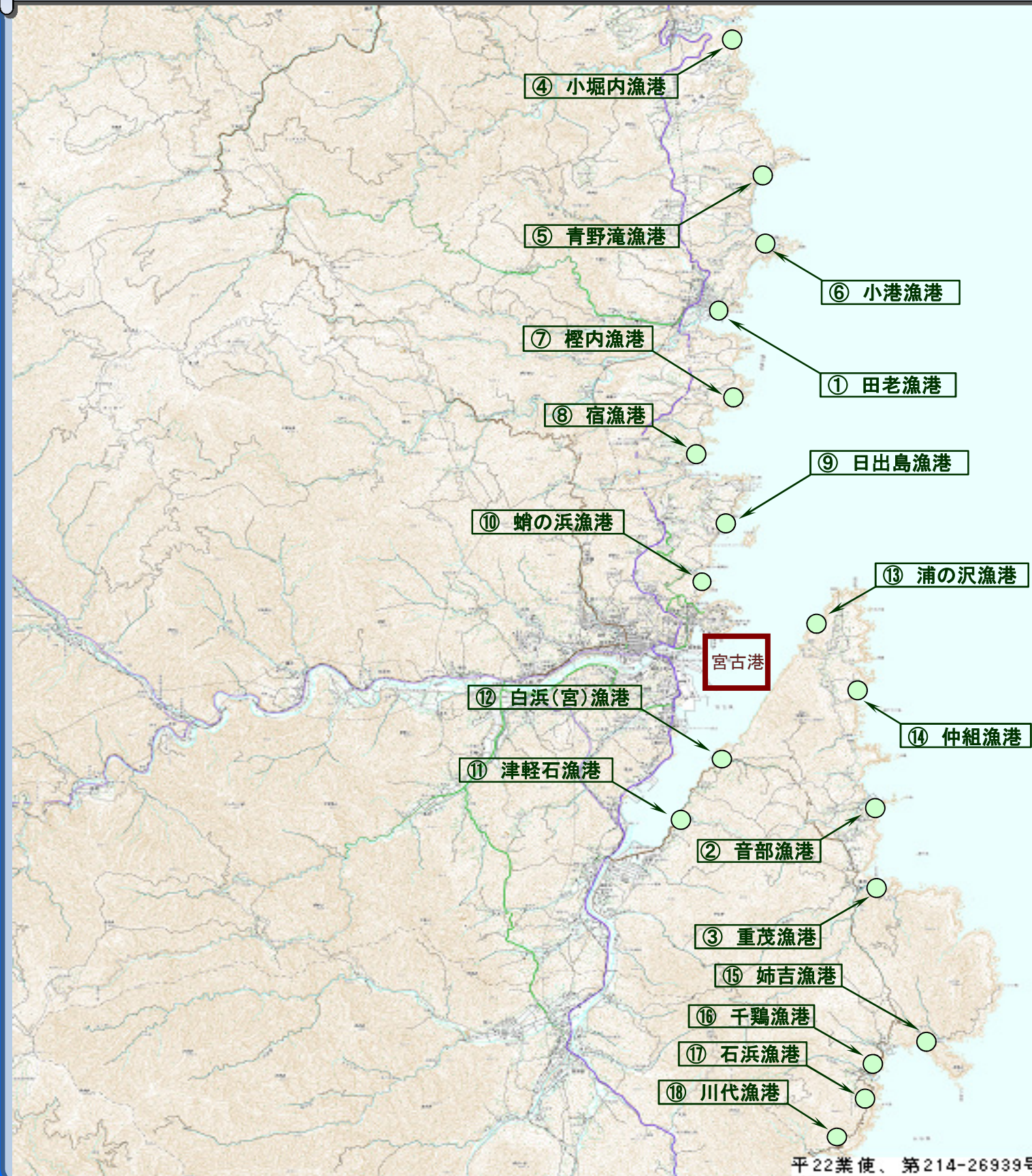
平22業使、第214-26939号

分野区分	細分項目等	事業主体	路線・箇所名等	事業概要	年度別整備スケジュール													
					第1期 (基礎復興期間)			第2期 (本格復興期間)			第3期 (更なる展開への連結期間)			国復興期間				
					H23	H24	H25	H26	H27	H28	H29	H30	H31	H32				
復興 まちづくり	まちづくり 運携道路	県	1 (主)重茂半島線	熊の平～堀内					◆H27.10着工	★工事								
			2 (主)重茂半島線	堀内～津軽石					◆H27.12着工	★工事								
			3 (一)崎山宮古線	鎌ヶ崎						■H29.3.31供用開始								
			4 (主)重茂半島線	里						◆H27.9着工	★工事							
			5 (主)重茂半島線	千鷲						◆H27.8着工	★工事							
			6 (主)重茂半島線	石浜							◆H28.10着工	★工事						
			7 (主)重茂半島線	川代							◆H27.9着工	★工事						
災害公営 住宅	直接建設	県	ア 本町 (単独)	RC造8階 戸数:34戸														
			イ 西町 (単独)	RC造4階 戸数:23戸														
			ウ 津軽石 (単独)	RC造5階 戸数:35戸														
			エ 上村 (単独)	RC造4階 戸数:24戸														
			オ 上鼻 (単独)	RC造4階 戸数:24戸														
			カ 八木沢 (単独)	RC造5階 戸数:42戸														
			キ 佐原 (単独)	RC造5階 戸数:50戸														
	敷地提案型 買取	県	ク 磯鷲 (単独)	S造2階 戸数:30戸														
			ケ 宮町 (単独)	S造3階 戸数:20戸														
			コ 鴨崎町 (単独)	S造3階 戸数:20戸														
			サ 実田 (単独)	S造3階 戸数:17戸														
			シ 西町(その2) (単独)	RC造5階 戸数:30戸														
			セ 田老(高台) (防:田老地区)	木造 戸数:36戸														
	直接建設	市	ソ 田老 (区:田老地区)	RC造5階 戸数:40戸														
			タ 田老(高台Ⅱ) (防:田老地区)	木造 戸数:35戸														
			チ 崎山 (防:崎山地区)	RC造4階 戸数:24戸														
			ツ 日の出町 (単独)	木造2階 戸数:26戸														
			テ 港町 (区:鎌ヶ崎地区)	RC造5階 戸数:40戸														
			ト 黒田町 (単独)	RC造5階 戸数:24戸														
ナ 和見町 (単独)			RC造5階 戸数:23戸															
ニ 西ヶ丘 (単独)			RC造4階 戸数:24戸															
ヌ 山口 (単独)			RC造4階 戸数:23戸															
ネ 高浜 (単独)			木造2階 戸数:12戸															
ノ 金浜 (防:金浜地区)			木造2階 戸数:12戸															
ハ 赤前 (単独)			木造2階 戸数:14戸															
買取	市	ヒ 重茂 (漁:重茂地区)	木造 戸数:4戸															
		フ 近内① (単独)	RC造5階 戸数:40戸															
		ヘ 近内② (単独)	RC造5階 戸数:40戸															
医療	医科診療所	市	国保田老診療所	診療所施設整備														

社会資本の復旧・復興ロードマップ【宮古市4/4】

基準日：平成29年9月30日（平成29年11月7日公表）

市民生活の安定と再建 安全で快適な生活環境の実現



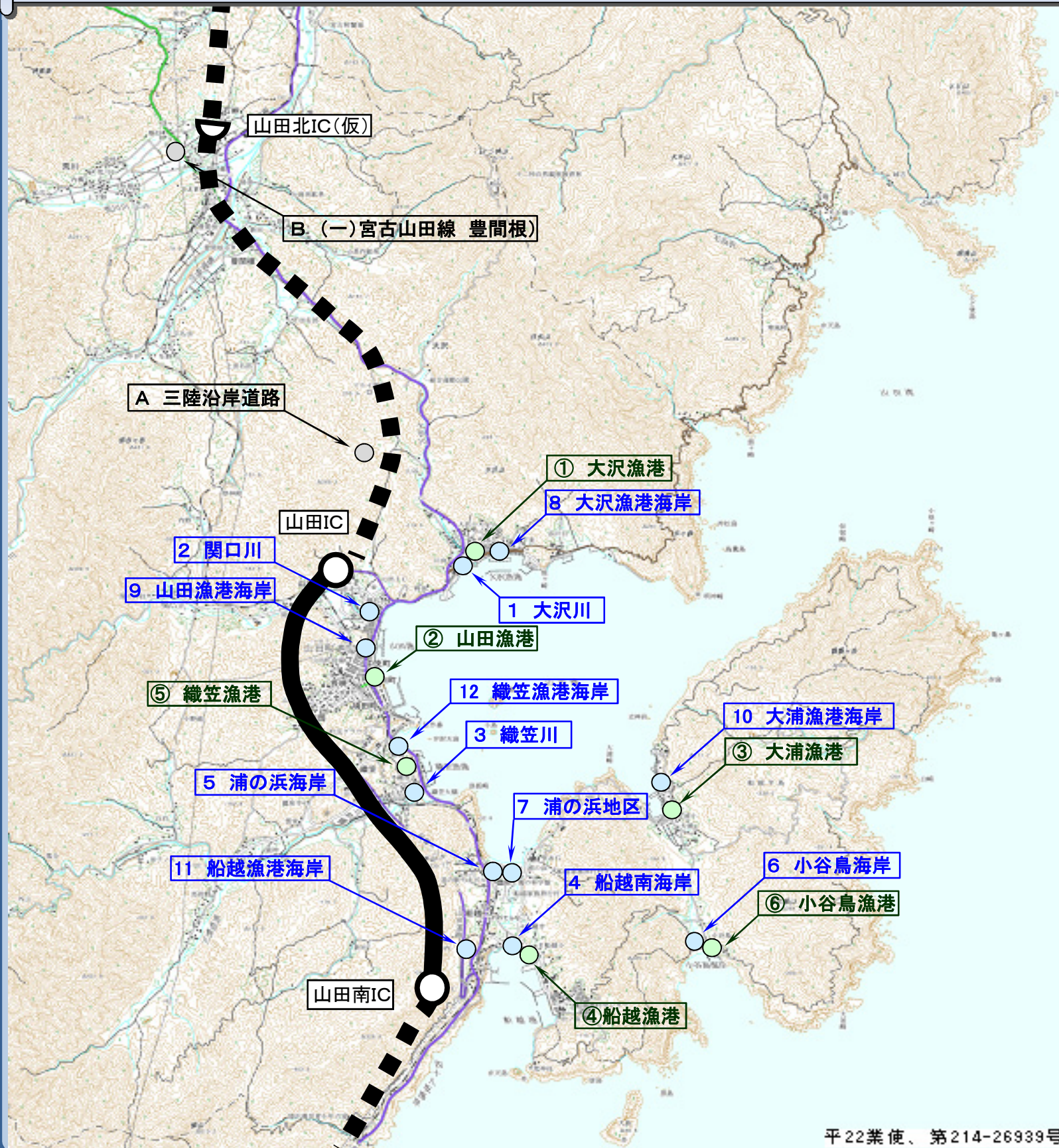
平22業使、第214-26939号

分野区分	細分項目等	事業主体	路線・箇所名等	事業概要	年度別整備スケジュール																			
					第1期 (基盤復興期間)			第2期 (本格復興期間)			第3期 (更なる展開への連結期間)		国復興期間											
					H23	H24	H25	H26	H27	H28	H29	H30	H31	H32										
漁港	漁港	県	① 田老漁港	(漁港災害) 防波堤L=689m、岸壁L=1,133m 他																				
			② 音部漁港	(漁港災害) 防波堤L=352m、岸壁L=206m 他																				
			③ 重茂漁港	(漁港災害) 防波堤L=373m、岸壁L=663m 他																				
			④ 小堀内漁港	(漁港災害) 防波堤L=121m、岸壁L=127m 他																				
			⑤ 青野滝漁港	(漁港災害) 防波堤L=46m 他																				
			⑥ 小港漁港	(漁港災害) 防波堤L=139m 他																				
			⑦ 櫻内漁港	(漁港災害) 防波堤L=72m、岸壁L=52m 他																				
			⑧ 宿漁港	(漁港災害) 防波堤L=85m、岸壁L=215m 他																				
			⑨ 日出島漁港	(漁港災害) 防波堤L=526m、岸壁L=320m 他																				
			⑩ 蛸の浜漁港	(漁港災害) 防波堤L=260m 他																				
			⑪ 津軽石漁港	(漁港災害) 防波堤L=196m、岸壁L=50m 他																				
			⑫ 白浜(宮)漁港	(漁港災害) 防波堤L=110m、岸壁L=200m 他																				
			⑬ 浦の沢漁港	(漁港災害) 防波堤L=139m、岸壁L=101m 他																				
			⑭ 仲組漁港	(漁港災害) 防波堤L=157m、岸壁L=145m 他																				
			⑮ 姉吉漁港	(漁港災害) 防波堤L=86m、岸壁L=40m 他																				
			⑯ 千鷲漁港	(漁港災害) 防波堤L=428m、岸壁L=260m 他																				
			⑰ 石浜漁港	(漁港災害) 防波堤L=345m、岸壁L=100m 他																				
			⑱ 川代漁港	(漁港災害) 防波堤L=73m、岸壁L=45m 他																				
港湾	宮古港	国	竜崎防波堤	(防波堤整備・直轄災害復旧)防波堤L=400m	★工事(29年度完成予定)																			
		県	出崎地区	(災害復旧) 出崎防波堤(2)L=20m																				
		県	鎌ヶ崎地区	(災害復旧) 閉伊川 -1.5m物揚場L=295m、-3.0m物揚場L=728m																				
		県	日立浜地区	(災害復旧) -4.5m岸壁L=240m、-2.0m物揚場L=101m、船揚場(1)L=228m、船揚場(2)L=84m																				
		県	高浜地区	(災害復旧) 防波堤(北)L=250.2m、防波堤(南)L=200m、-2.0m物揚場(1)、(2)L=200m他																				
		県	藤原地区	(災害復旧) 船揚場L=50m、埠頭保安設備L=1,250m																				
		県	神林地区	(災害復旧) 南防波堤L=112m、防波堤L=31m、-2.0m物揚場L=181m 他																				
県	浄土ヶ浜地区	(災害復旧) 防波堤L=89m、-2.0m物揚場L=44m、さん橋L=70m																						

社会資本の復旧・復興ロードマップ【山田町1/3】

基準日：平成29年9月30日（平成29年11月7日公表）

みんなで取り戻す、ひとの笑顔、元気な産業、碧い海とともに暮らす町



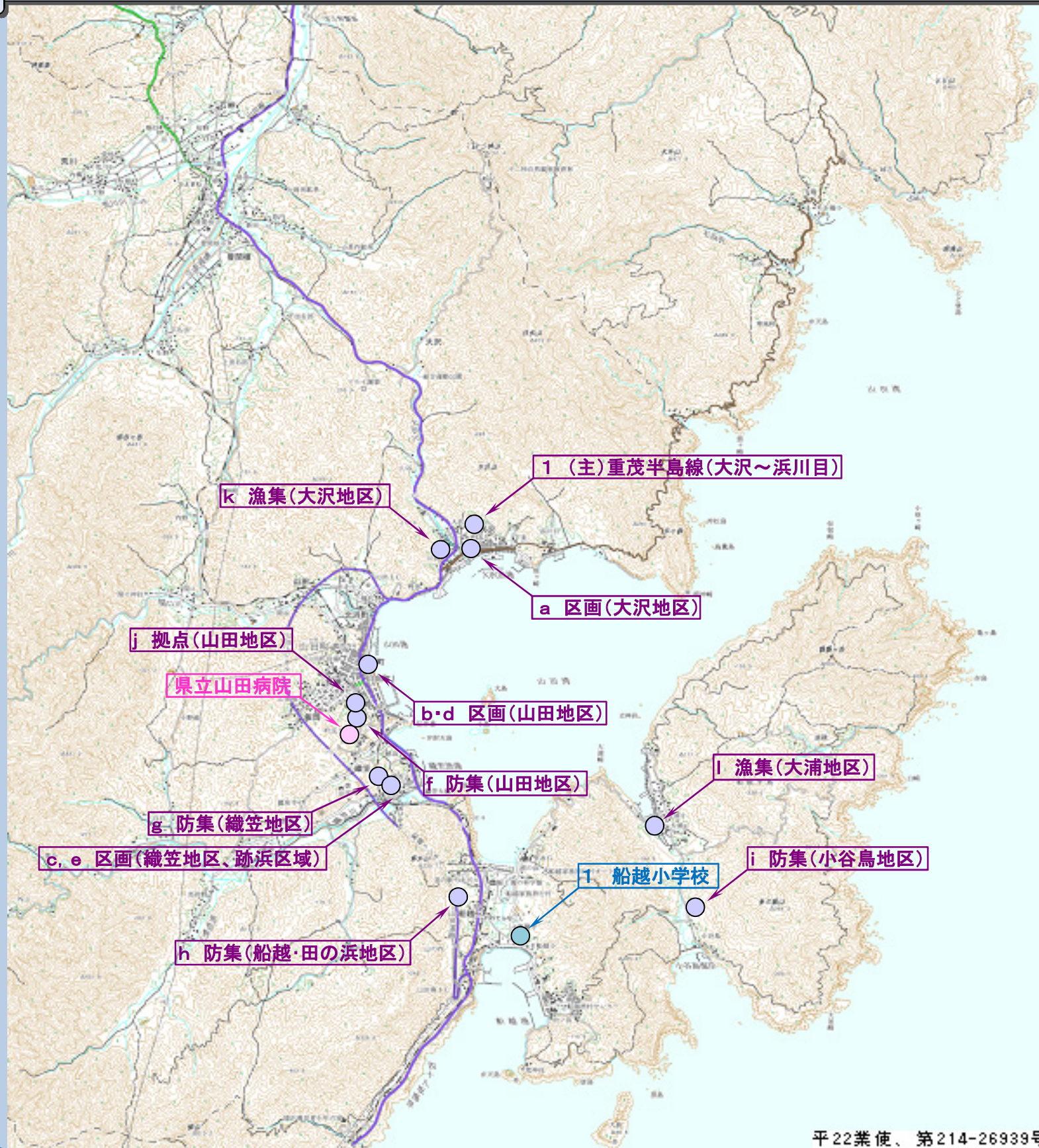
平22業使、第214-26939号

分野区分	細分項目等	事業主体	路線・箇所名等	事業概要	年度別整備スケジュール										
					第1期 (基盤復興期間)			第2期 (本格復興期間)			第3期 (更なる展開への連結期間)			国復興期間	
					H23	H24	H25	H26	H27	H28	H29	H30	H31	H32	
海岸保全施設	一般海岸	県	1 大沢川	(三陸高潮) 水門N=1基	用地、設計等			★工事							
			2 関口川	(三陸高潮) 水門N=1基	用地、設計等			★工事							
			3 織笠川	(三陸高潮) 水門N=1基	用地、設計等			★工事							
	農地海岸	県	4 船越南海岸	(災害復旧) 防潮堤L=0.4km	用地、設計等			★工事							
			5 浦の浜海岸	(海岸保全施設災害) 防潮堤L=0.6km 水門等N=1基	用地、設計等			★工事							
			6 小谷島海岸	(海岸保全施設災害) 防潮堤L=0.4km 水門等N=3基	H29.3完成										
	林野海岸	町	7 浦の浜地区	(治山施設災害) 防潮堤L=0.4km	H25.3完成										
			8-1 大沢漁港海岸	(災害復旧) 防潮堤L=2.4km、水門N=6基	用地、設計等			★工事							
			8-2 大沢(熊ヶ崎地区他)	(海岸高潮) 防潮堤L=0.5km、水門N=1基	用地、設計等			★工事							
	漁港海岸	町	9-1 山田漁港海岸	(災害復旧) 防潮堤L=1.6km、水門N=1基	用地、設計等			★工事							
			9-2 山田(柳沢地区)	(海岸高潮) 防潮堤L=0.6km、水門N=1基	用地、設計等			★工事							
			10 大浦漁港海岸	(災害復旧) 防潮堤L=1.7km、水門N=4基	用地、設計等			★工事							
11 船越漁港海岸			(災害復旧) 防潮堤L=1.5km、水門N=6基	用地、設計等			★工事								
12 織笠漁港海岸			(災害復旧) 防潮堤L=1.4km、水門N=1基	用地、設計等			★工事								
復興道路等	国	A 三陸沿岸道路	山田宮古道路(山田~宮古南)	H25.6.17起工			★用地買収、工事等			H29.11.19供用開始予定					
		釜石山田道路	★用地買収、工事等			※釜石JCT~釜石両IC、大槌IC~山田南IC H30供用予定 釜石北IC~大槌IC H31供用予定									
復興支援道路	県	B (-) 宮古山田線	豊間根	H27.3着工			★工事			H29.11.19供用開始予定					
		町	① 大沢漁港	(漁港災害) 防波堤L=1,360m、岸壁L=1,417m 他	H27.3完成										
漁港	県	② 山田漁港	(漁港災害) 防波堤L=913m、岸壁L=2,376m 他				H29.3完成								
		③ 大浦漁港	(漁港災害) 防波堤L=424m、岸壁L=1,286m 他				H28.3完成								
		④ 船越漁港	(漁港災害) 防波堤L=1,398m、岸壁L=2,346m 他				H29.3完成								
	町	⑤ 織笠漁港	(漁港災害) 防波堤L=628m、岸壁L=675m 他				H28.3完成								
		⑥ 小谷島漁港	(漁港災害) 防波堤L=348m、岸壁L=176m 他				★工事								

社会資本の復旧・復興ロードマップ【山田町2/3】

基準日：平成29年9月30日（平成29年11月7日公表）

みんなで取り戻す、ひとの笑顔、元気な産業、碧い海とともに暮らす町

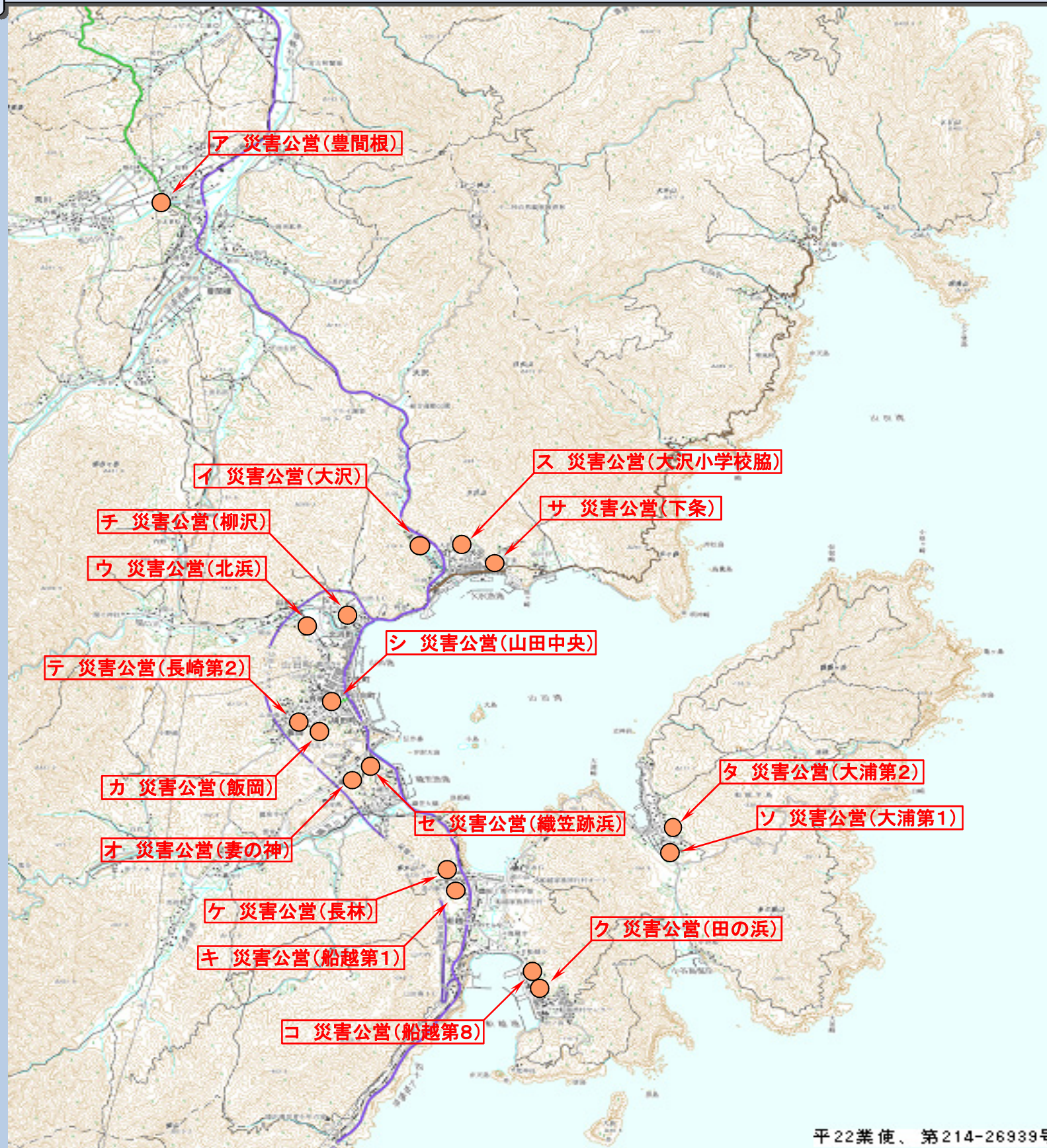


分野区分	細分項目等	事業主体	路線・箇所名等	事業概要	年度別整備スケジュール																								
					第1期 (基盤復興期間)			第2期 (本格復興期間)			第3期 (更なる展開への連結期間)			国復興期間															
					H23	H24	H25	H26	H27	H28	H29	H30	H31	H32															
復興 まちづくり	土地区画整理	町	a 大沢地区	区域面積: 6.5ha 対象戸数: 139戸 (民139戸)						民14戸	民125戸																		
			b 山田地区	区域面積: 20.4ha 対象戸数: 619戸 (民473戸・公146戸)																									
			c 織笠地区	区域面積: 2.5ha 対象戸数: 47戸 (民47戸)																									
			d 山田 国道45号周辺地区	区域面積: 19.8ha																									
			e 織笠地区 (跡浜区域)	区域面積: 2.5ha																									
	防集 まちづくり	町	町	f 山田地区	対象戸数: 139戸 (民93戸・公46戸)																								
				g 織笠地区	対象戸数: 170戸 (民148戸・公22戸)																								
				h 船越・ 田の浜地区	対象戸数: 210戸 (民144戸・公66戸)																								
				i 小谷鳥地区	対象戸数: 4戸 (民4戸)																								
				j 山田地区	(中心市街地エリア) 区域面積: 3.1ha (公共防災エリア) 区域面積: 3.7ha																								
漁業集落 防災機能強化	町	町	k 大沢地区	対象戸数: 151戸 (民136戸・公15戸)																									
			l 大浦地区	対象戸数: 8戸 (民8戸)																									
			1 (主)重茂半島線 大沢～浜川目																										
医療	病院	県	県立山田病院	病院(RC造)																									
教育	小学校	町	1 船越小学校	(災害復旧) 移転																									

社会資本の復旧・復興ロードマップ【山田町3/3】

基準日：平成29年9月30日（平成29年11月7日公表）

みんなで取り戻す、ひとの笑顔、元気な産業、碧い海とともに暮らす町



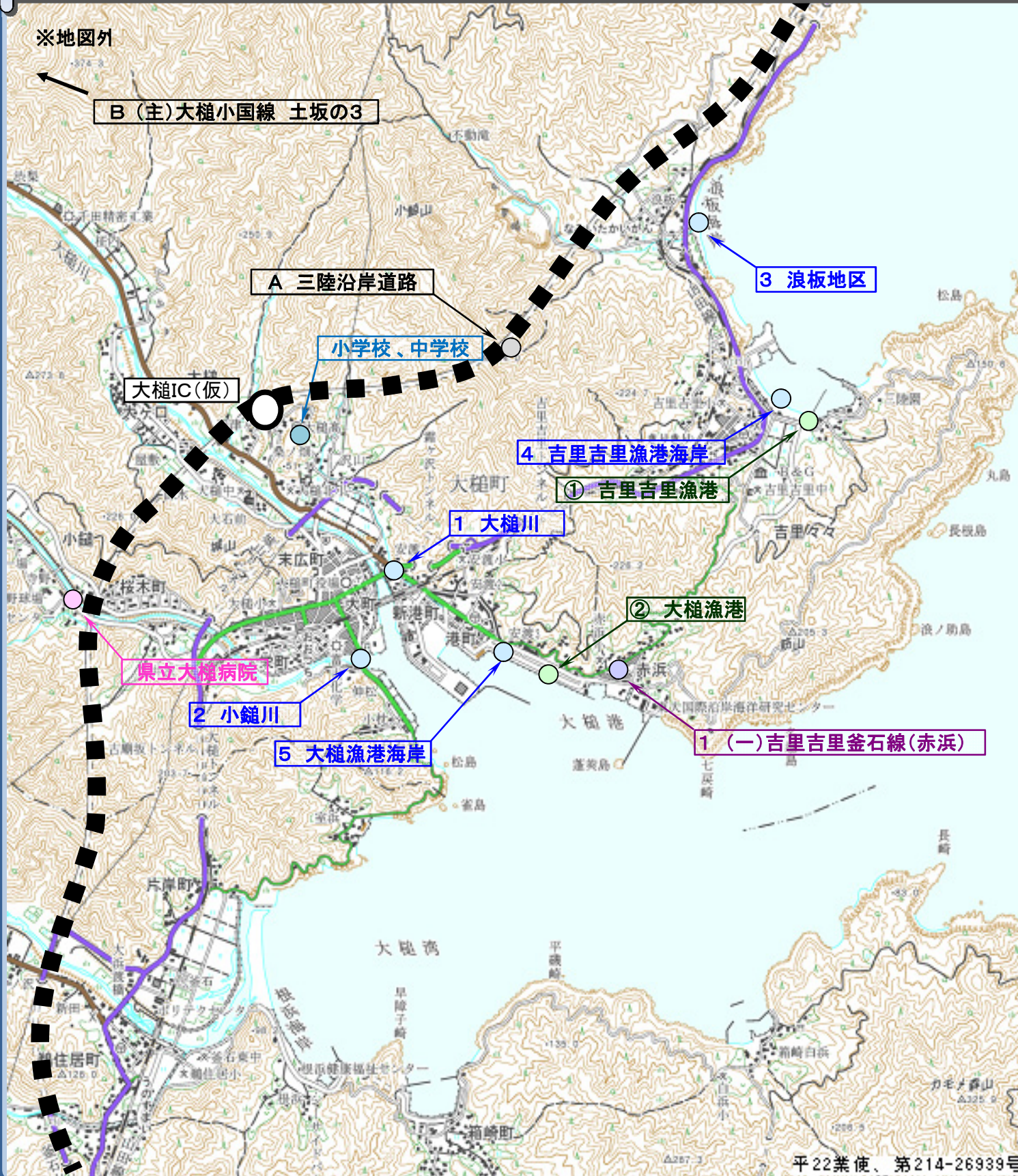
平22業使、第214-26939号

分野区分	細分項目等	事業主体	路線・箇所名等	事業概要	年度別整備スケジュール																
					第1期 (基金復興期間)			第2期 (本格復興期間)			第3期 (更なる展開への連結期間)			国復興期間							
					H23	H24	H25	H26	H27	H28	H29	H30	H31	H32							
災害公営住宅	直接建設	県	ア 豊間根 (単独)	S造3階 戸数: 72戸				72戸													
			イ 大沢 (単独)	RC造5階 戸数: 35戸					35戸												
			ウ 北浜 (単独)	RC造4階 戸数: 72戸						72戸											
	設計・施工一括選定	町	オ 妻の神 (単独)	RC造4階 戸数: 52戸					52戸												
			カ 飯岡 (防: 山田地区)	戸数: 46戸																	
	直接建設	町 (県建設分)	キ 船越第1 (防: 船越・田の浜地区)	RC造3階 戸数: 21戸																	
			ク 田の浜 (防: 船越・田の浜地区)	RC造3階 戸数: 18戸																	
			ケ 長林 (防: 船越・田の浜地区)	木造 戸数: 16戸																	
	買取	町	コ 船越第8 (防: 船越・田の浜地区)	木造 戸数: 11戸																	
			サ 下条団地 (単独)	木造 戸数: 8戸																	
シ 山田中央 (区: 山田地区)			RC造6階 戸数: 146戸																		
町		ス 大沢小学校脇 (漁: 大沢地区)	木造 戸数: 15戸																		
		セ 織笠跡浜 (防: 織笠地区)	S造 戸数: 22戸																		
		ソ 大浦第1 (単独)	木造 戸数: 9戸																		
		タ 大浦第2 (単独)	木造 戸数: 8戸																		
		チ 柳沢 (改修) (単独)	RC造 戸数: 49戸																		
		テ 長崎第2-1 (単独)	RC造 戸数: 42戸																		
		ト 長崎第2-2 (単独)	木造 戸数: 8戸																		

社会資本の復旧・復興ロードマップ【大槌町1/3】

基準日：平成29年9月30日（平成29年11月7日公表）

海が見える つい散歩したくなる こだわりのある「美しいまち」

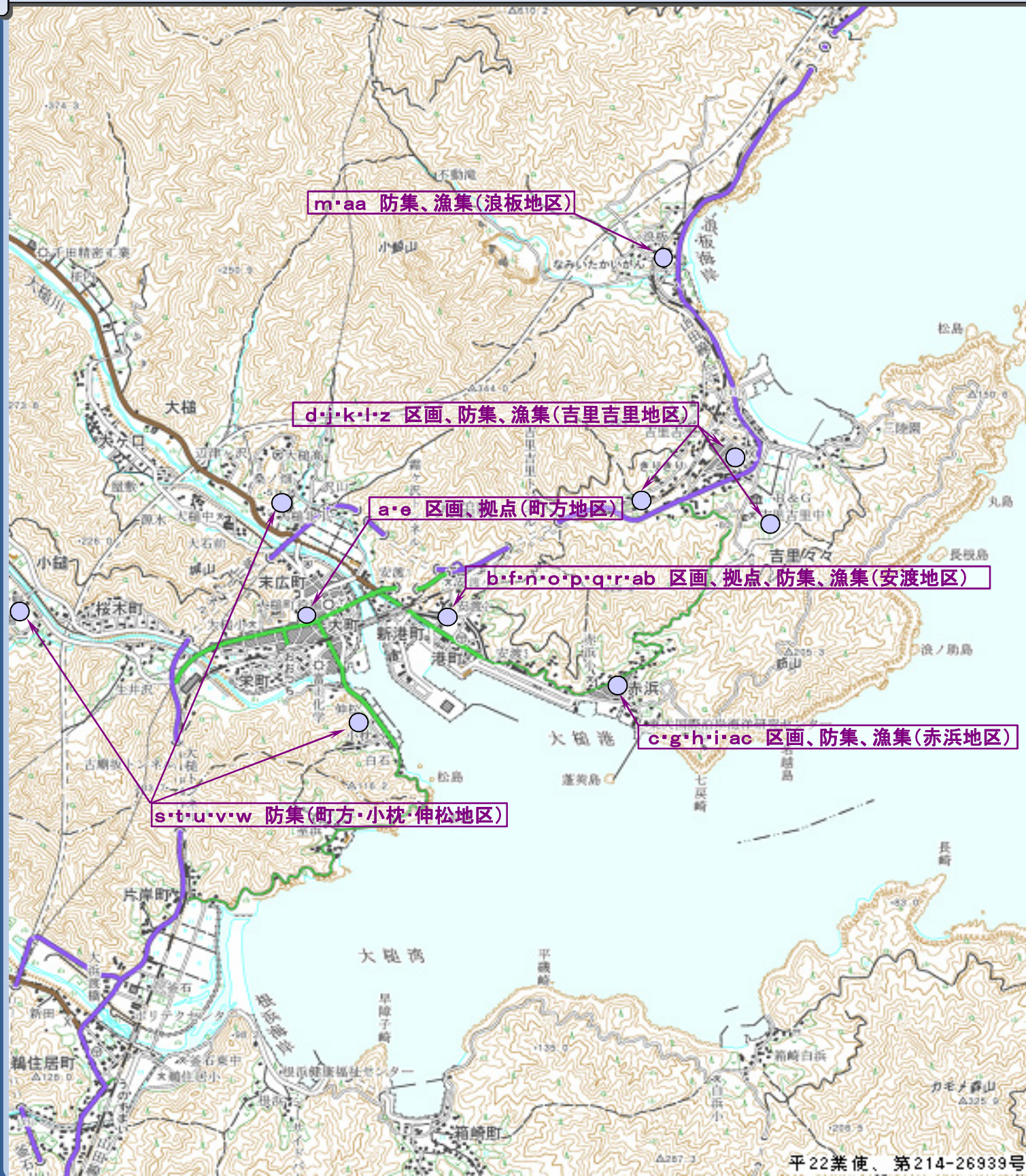


分野区分	細分項目等	事業主体	路線・箇所名等	事業概要	年度別整備スケジュール										
					第1期 (基盤復興期間)			第2期 (本格復興期間)			第3期 (更なる展開への連結期間)			国復興期間	
					H23	H24	H25	H26	H27	H28	H29	H30	H31	H32	
海岸保全施設	一般海岸	県	1 大槌川	(災害復旧) 防潮堤L=0.4km、水門等N=1基	用地、設計等	★工事									
			2 小槌川	(災害復旧) 防潮堤L=0.2km、水門等N=1基	用地、設計等	★工事									
	漁港海岸	県	3 浪板地区	(治山施設災害) 防潮堤L=0.4km	■H24.10完成										
			4 吉里吉里漁港海岸	(災害復旧) 防潮堤L=0.9km、水門N=2基	用地、設計等	★工事									
			5 大槌漁港海岸	(災害復旧) 防潮堤L=2.0km、水門N=1基	用地、設計等	★工事									
復興道路等	国	A 三陸沿岸道路	釜石山田道路	★用地買収、工事等 ※釜石JCT～釜石両石IC、大槌IC～山田南IC H30供用予定 釜石北IC～大槌IC H31供用予定											
	県	B (主) 大槌小国線	土坂の3	★工事											
漁港	漁港	県	① 吉里吉里漁港	(漁港災害) 防波堤L=596m、岸壁L=753m 他	■H28.3完成										
			② 大槌漁港	(漁港災害) 防波堤L=1,486m、岸壁L=2,582m 他	■H28.3完成										
医療	病院	県	県立大槌病院	病院(RC造) 医師公舎(RC造) 職員公舎(RC造)	■H28.3完成										
教育	小学校	町	大槌小学校 安渡小学校 赤浜小学校 大槌北小学校	(災害復旧) 移転	■H28.9完成										
	中学校		大槌中学校	(災害復旧) 移転	■H28.9完成										
復興まちづくり	まちづくり連携道路	県	1 (一)吉里吉里釜石線	赤浜	■H29.9.29供用開始										
					H25 小学校4校統合(新校名:大槌小学校) H28 小学校及び中学校を統合し、義務教育学校に移行(新校名:大槌学園)										

社会資本の復旧・復興ロードマップ【大槌町2/3】

基準日：平成29年9月30日（平成29年11月7日公表）

海が見える つい散歩したくなる こだわりのある「美しいまち」



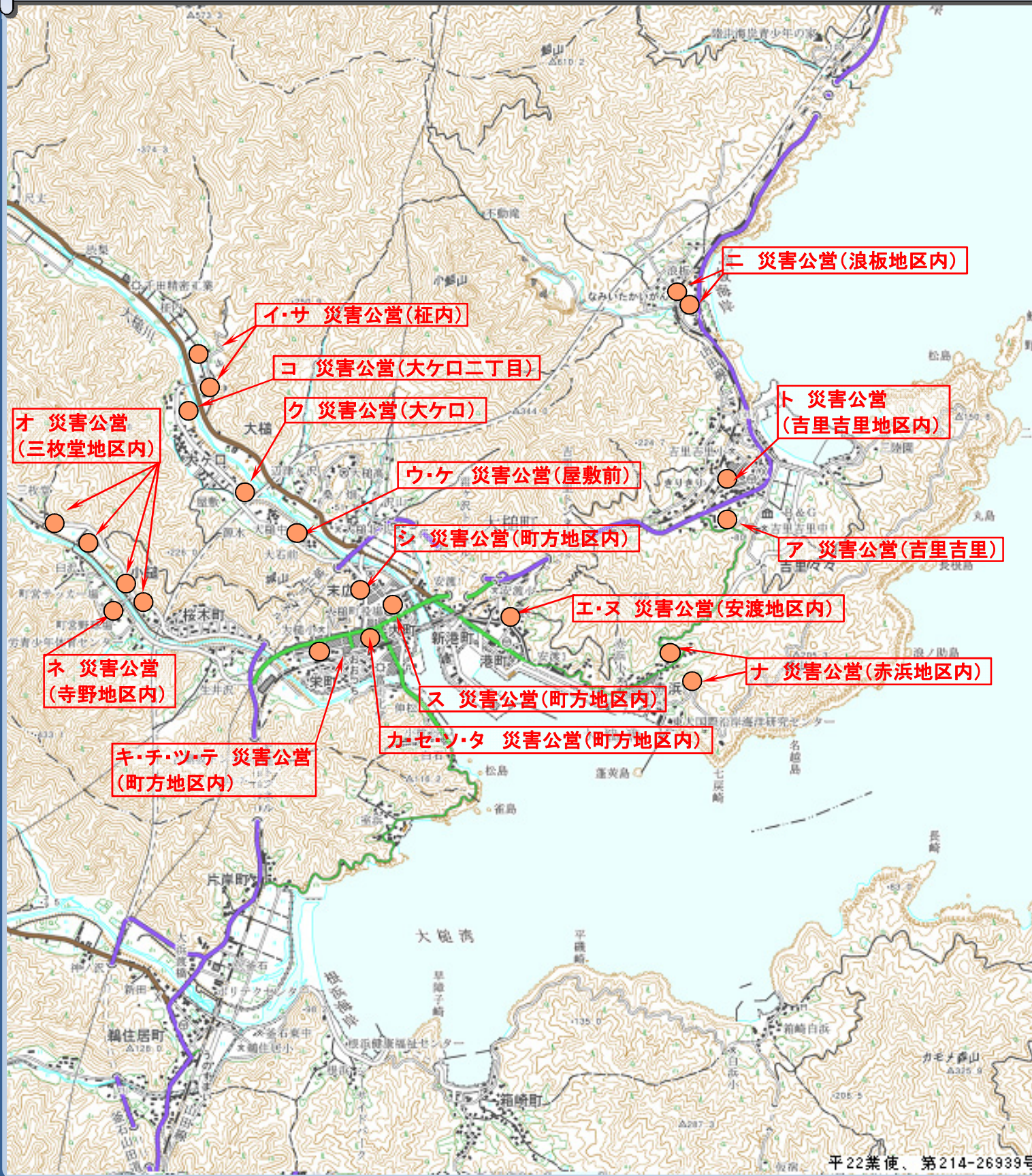
分野区分	細分項目等	事業主体	路線・箇所名等	事業概要	年度別整備スケジュール																		
					第1期 (基礎復興期間)			第2期 (本格復興期間)			第3期 (更なる展開への連結期間)			国復興期間									
					H23	H24	H25	H26	H27	H28	H29	H30	H31	H32									
土地区画整理	a 町方地区		区域面積: 30.0ha 対象戸数: 793戸 (民510戸・公283戸)	用地、設計等			★工事																
	b 安渡地区		区域面積: 5.9ha 対象戸数: 171戸 (民110戸・公61戸)	用地、設計等			★工事																
	c 赤浜地区		区域面積: 7.7ha 対象戸数: 147戸 (民147戸)	用地、設計等			★工事																
	d 吉里吉里地区		区域面積: 9.1ha 対象戸数: 219戸 (民200戸・公19戸)	用地、設計等			★工事																
	e 町方地区		区域面積 町方地区(3.8ha)	用地、設計等			★工事																
	f 安渡地区		区域面積 安渡地区(19.6ha)	用地、設計等			★工事																
津波復興拠点	g 赤浜地区 (赤浜①団地)		対象戸数: 18戸 (民11戸・公7戸)	用地、設計等			★工事																
	h 赤浜地区 (赤浜②団地)		対象戸数: 34戸 (民24戸・公10戸)				■H28.9完成																
	i 赤浜地区 (赤浜⑥団地)		対象戸数: 32戸 (民13戸・公19戸)	用地、設計等			★工事																
	j 吉里吉里地区 (吉里吉里①団地)		対象戸数: 18戸 (民18戸)				■H27.7完成																
	k 吉里吉里地区 (吉里吉里②団地)		対象戸数: 35戸 (民35戸)				■H28.9完成																
	l 吉里吉里地区 (吉里吉里③団地)		対象戸数: 13戸 (民13戸)				■H28.3完成																
	m 浪板地区 (浪板①団地)		対象戸数: 11戸 (民11戸)				■H27.6完成																
	n 安渡地区		対象戸数: 4戸 (民4戸)	用地、設計等			★工事																
	o 安渡地区 (安渡①団地)		対象戸数: 27戸 (民27戸)				■H29.7完成																
	p 安渡地区 (安渡②団地)		対象戸数: 13戸 (民13戸)				■H28.11完成																
	q 安渡地区 (安渡③団地)		対象戸数: 10戸 (民10戸)				■H29.2完成																
	町	r 安渡地区 (安渡④団地)		対象戸数: 11戸 (民11戸)	用地、設計等			★工事															
s 町方・小枕・ 伸松地区 (寺野白澤団地)			対象戸数: 138戸 (民100戸・公38戸)	用地、設計等			★工事																
t 町方・小枕・ 伸松地区 (大分口、浪山、夏本、 碓内、屋敷前団地)			対象戸数: 65戸 (民65戸)				■H28.11完成																
u 町方・小枕・ 伸松地区 (町方団地)			対象戸数: 35戸 (民35戸)	用地、設計等			★工事																
v 町方・小枕・ 伸松地区 (小枕団地)			対象戸数: 22戸 (民22戸)				■H28.11完成																
w 町方・小枕・ 伸松地区 (花輪田地区)			対象戸数: 10戸 (民10戸)				■H27.1完成																
z 吉里吉里地区			漁業集落排水施設	用地、設計等			★工事																
aa 浪板地区			対象戸数: 21戸 (民10戸・公11戸)				■H28.12完成																
ab 安渡地区			集落道他	用地、設計等			★工事																
ac 赤浜地区			対象戸数: 2戸 (民2戸)				■H29.7完成																
復興 まちづくり	防災集団移転																						
漁業集落防災 機能強化																							

平22業使、第214-26939号

社会資本の復旧・復興ロードマップ【大槌町3/3】

基準日：平成29年9月30日（平成29年11月7日公表）

海が見える つい散歩したくなる こだわりのある「美しいまち」



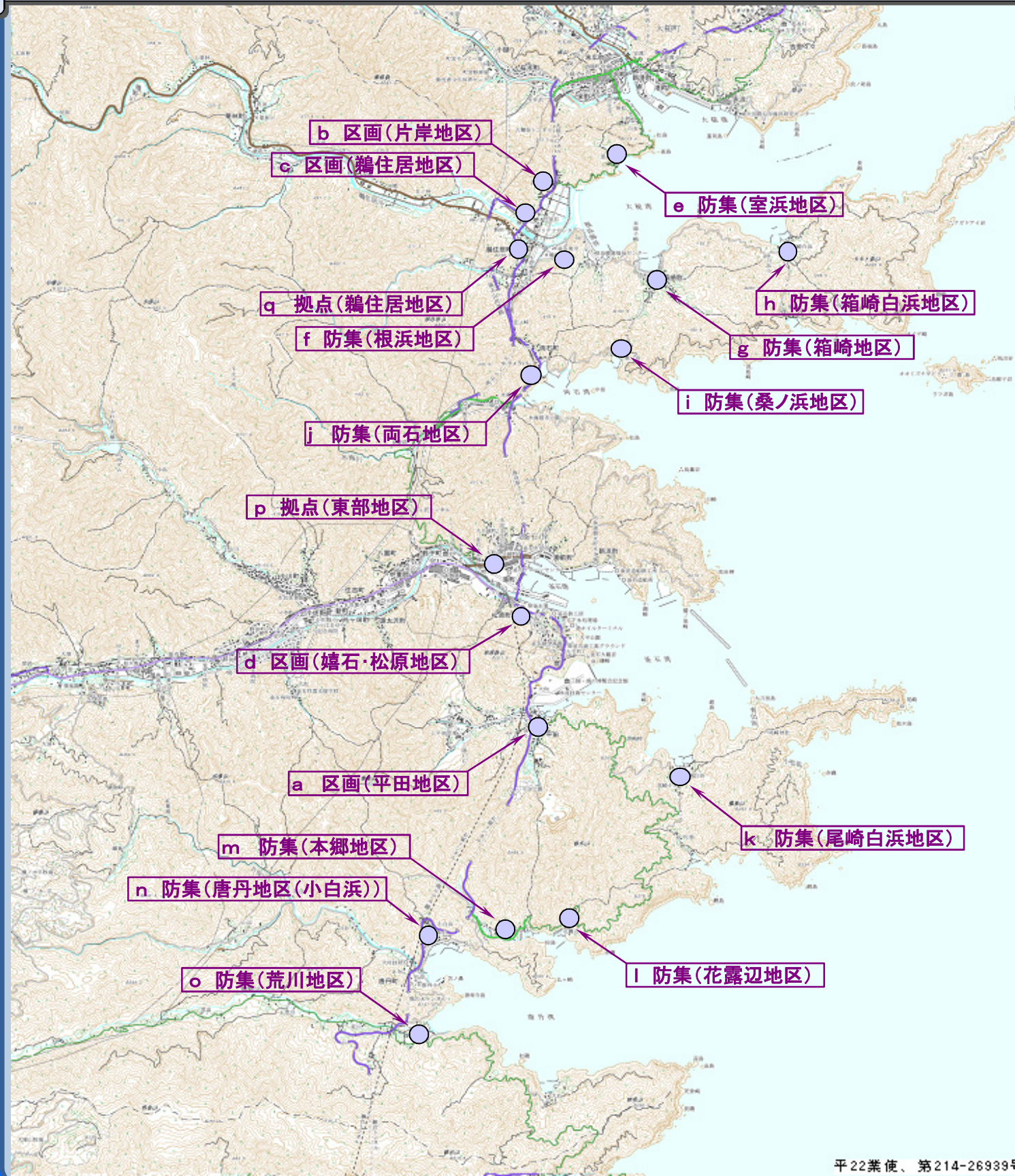
分野区分	細分項目等	事業主体	路線・箇所名等	事業概要	年度別整備スケジュール												
					第1期 (基準復興期間)			第2期 (本格復興期間)			第3期 (更なる展開への連結期間)			国復興期間			
					H23	H24	H25	H26	H27	H28	H29	H30	H31	H32			
直接建設	県	直接建設	ア 吉里吉里(単独)	RC造5階 戸数:34戸	■H25.8完成												
			イ 大槌(柎内)(単独)	木造 戸数:24戸				■H28.3完成									
			ウ 大槌(屋敷前)(単独)	RC造5階 戸数:151戸				■H27.10完成									
			エ 安渡(C)(区:安渡地区)	RC造5階 戸数:23戸									★工事		23戸		
			オ 三枚堂(単独)	木造 戸数:98戸									★工事		98戸		
			カ 町方1(共同)(区:町方地区)	RC造 戸数:23戸										★工事		23戸	
			キ 町方2(戸建)(区:町方地区)	木造 戸数:38戸										★工事		38戸	
			キ 町方2(共同)(区:町方地区)	RC造 戸数:23戸											★工事		23戸
			買取	町	買取	ク 大ケロ(単独)	木造 戸数:70戸	■H25.8完成									
						ケ 屋敷前(単独)	木造 戸数:21戸	■H25.11完成									
コ 大ケロ2丁目(単独)	木造2階 戸数:23戸							■H26.9完成									
サ 柎内①(単独)	木造 戸数:13戸							■H26.12完成									
シ 町方(末広町)(区:町方地区)	RC造6階 戸数:53戸														53戸		
ス 町方(御社地)(区:町方地区)	RC造 戸数:24戸														★工事	24戸	
セ 町方(本町)(区:町方地区)	木造 戸数:8戸														■H29.3完成	8戸	
ソ 町方D東-1(区:町方地区)	木造 戸数:4戸														★工事	4戸	
ソ 町方D東-2(区:町方地区)	木造 戸数:5戸														★工事	5戸	
ソ 町方D東-4(区:町方地区)	木造 戸数:12戸														★工事	12戸	
タ 町方E-1(区:町方地区)	木造 戸数:3戸														★工事	3戸	
タ 町方E-2(区:町方地区)	木造 戸数:8戸														★工事	8戸	
タ 町方E-3(区:町方地区)	木造 戸数:11戸														★工事	11戸	
チ 町方(上町)(区:町方地区)	木造 戸数:4戸														■H29.3完成	4戸	
ツ 町方D西-6(区:町方地区)	木造 戸数:2戸														★工事	2戸	
ソ 町方D西-7(区:町方地区)	木造 戸数:3戸														★工事	3戸	
ソ 町方D西-8(区:町方地区)	木造 戸数:5戸														★工事	5戸	
テ 町方F-1(区:町方地区)	木造 戸数:16戸														★工事	16戸	
テ 町方F-2(区:町方地区)	木造 戸数:27戸														★工事	27戸	
テ 町方F-3(区:町方地区)	木造 戸数:14戸														★工事	14戸	
ト 吉里吉里(A)(区:吉里吉里地区)	木造 戸数:5戸														■H29.4完成	4戸	
ト 吉里吉里(B1)(区:吉里吉里地区)	木造 戸数:12戸														■H29.7完成	12戸	
ト 吉里吉里(C1)(区:吉里吉里地区)	木造 戸数:2戸														★工事	2戸	
ナ 赤浜①団地(防:赤浜地区)	木造 戸数:7戸														★工事	7戸	
ナ 赤浜②団地(防:赤浜地区)	木造 戸数:10戸														■H29.5完成	10戸	
ナ 赤浜⑥団地(防:赤浜地区)	木造 戸数:19戸														★工事	19戸	
ニ 浪板(灘:浪板地区)	木造 戸数:11戸														■H29.7完成	11戸	
ニ 浪板(1)(単独)	木造 戸数:3戸														■H28.6完成	3戸	
又 安渡(A①)(区:安渡地区)	木造 戸数:11戸											★工事	11戸				
又 安渡(A②)(区:安渡地区)	木造 戸数:8戸											★工事	8戸				
又 安渡(A③)(区:安渡地区)	木造 戸数:2戸											★工事	2戸				
又 安渡(B1)(区:安渡地区)	木造 戸数:12戸											■H29.7完成	12戸				
又 安渡(B2)(区:安渡地区)	木造 戸数:5戸											★工事	5戸				
ネ 寺野1(防:寺野地区)	木造 戸数:16戸											■H27.9完成	16戸				
ネ 寺野2(防:寺野地区)	木造 戸数:11戸											■H28.7完成	11戸				
ネ 寺野3(防:寺野地区)	木造 戸数:11戸											★工事	11戸				

平22業使、第214-26939号

社会資本の復旧・復興ロードマップ【釜石市2/5】

基準日：平成29年9月30日（平成29年11月7日公表）

三陸の大地に光輝き 希望と笑顔があふれるまち釜石



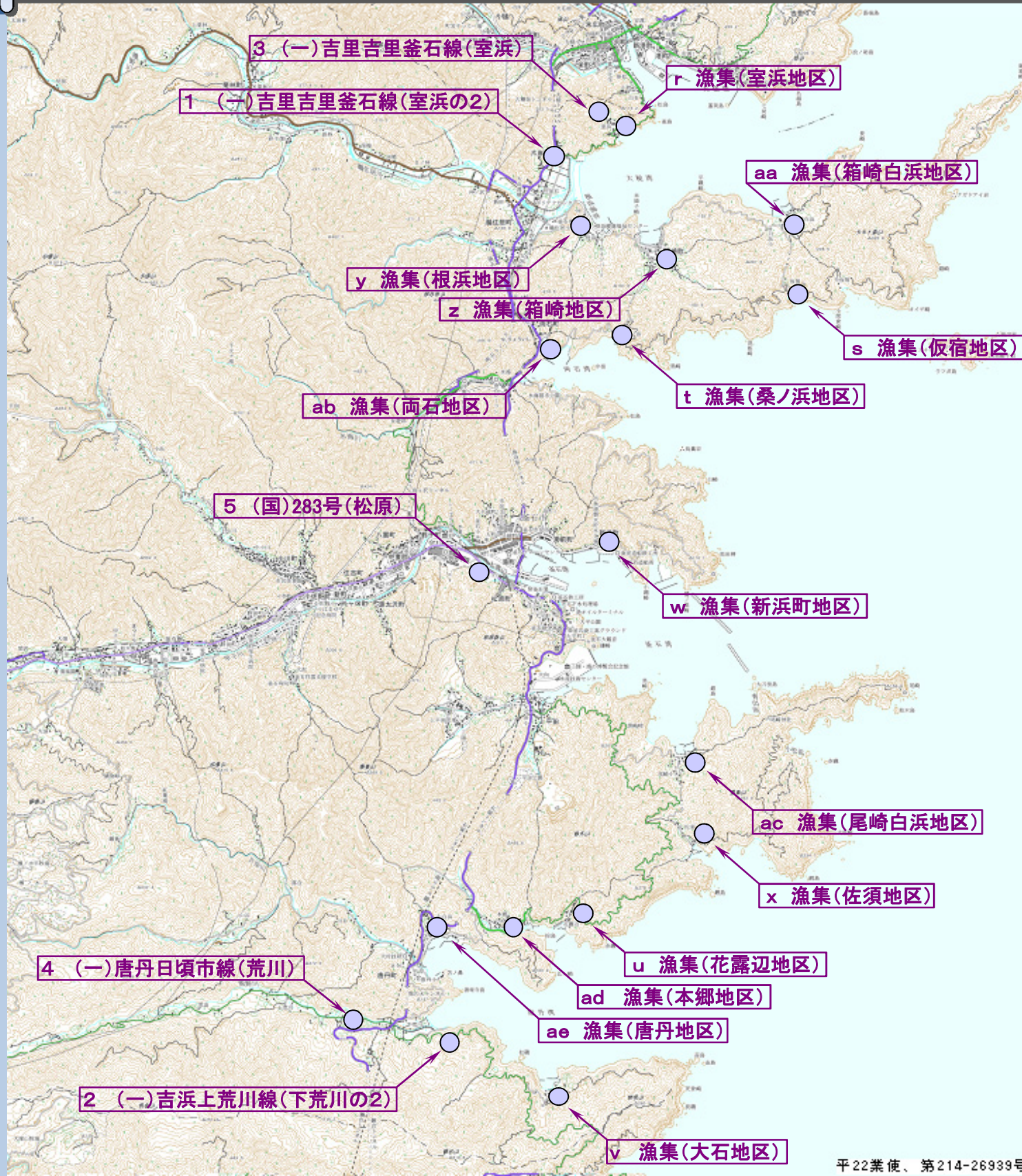
平22業使、第214-26939号

分野区分	細分項目等	事業主体	路線・箇所名等	事業概要	年度別整備スケジュール												
					第1期 (基盤復興期間)			第2期 (本格復興期間)			第3期 (更なる展開への連結期間)			国復興期間			
					H23	H24	H25	H26	H27	H28	H29	H30	H31	H32			
復興まちづくり	土地区画整理	市	a 平田地区	区域面積: 22.7ha 対象戸数: 158戸 (民158戸)	用地、設計等												
			b 片岸地区	区域面積: 22.7ha 対象戸数: 209戸 (民191戸・公18戸)	★工事												
			c 鵜住居地区	区域面積: 49.2ha 対象戸数: 649戸 (民529戸・公120戸)	用地、設計等												
			d 嬉石・松原地区	区域面積: 13.0ha 対象戸数: 323戸 (民179戸・公144戸)	★工事												
	防災集団移転	市	e 室浜地区	対象戸数: 9戸 (民7戸・公2戸)	■H27.10完成												
			f 根浜地区	対象戸数: 34戸 (民25戸・公9戸)	■H28.8完成												
			g 箱崎地区	対象戸数: 34戸 (民18戸・公16戸)	■H28.3完成												
			h 箱崎白浜地区	対象戸数: 7戸 (民7戸)	■H28.3完成												
			i 桑ノ浜地区	対象戸数: 12戸 (民7戸・公5戸)	■H28.8完成												
			j 両石地区	対象戸数: 62戸 (民34戸・公28戸)	用地、設計等												
			k 尾崎白浜地区	対象戸数: 6戸 (民4戸・公2戸)	■H27.9完成												
			l 花露辺地区	対象戸数: 17戸 (民4戸・公13戸)	■H25.12完成												
			m 本郷地区	対象戸数: 17戸 (民10戸・公7戸)	■H27.9完成												
			n 唐丹地区(小白浜)	対象戸数: 18戸 (民18戸)	■H28.7完成												
			o 荒川地区	対象戸数: 9戸 (民1戸・公8戸)	■H27.9完成												
			津波復興拠点	市	p 東部地区	区域面積: 16.4ha	用地、設計等										
					q 鵜住居地区	区域面積: 16.9ha	★工事										

社会資本の復旧・復興ロードマップ【釜石市3/5】

基準日：平成29年9月30日（平成29年11月7日公表）

三陸の大地に光輝き 希望と笑顔があふれるまち釜石



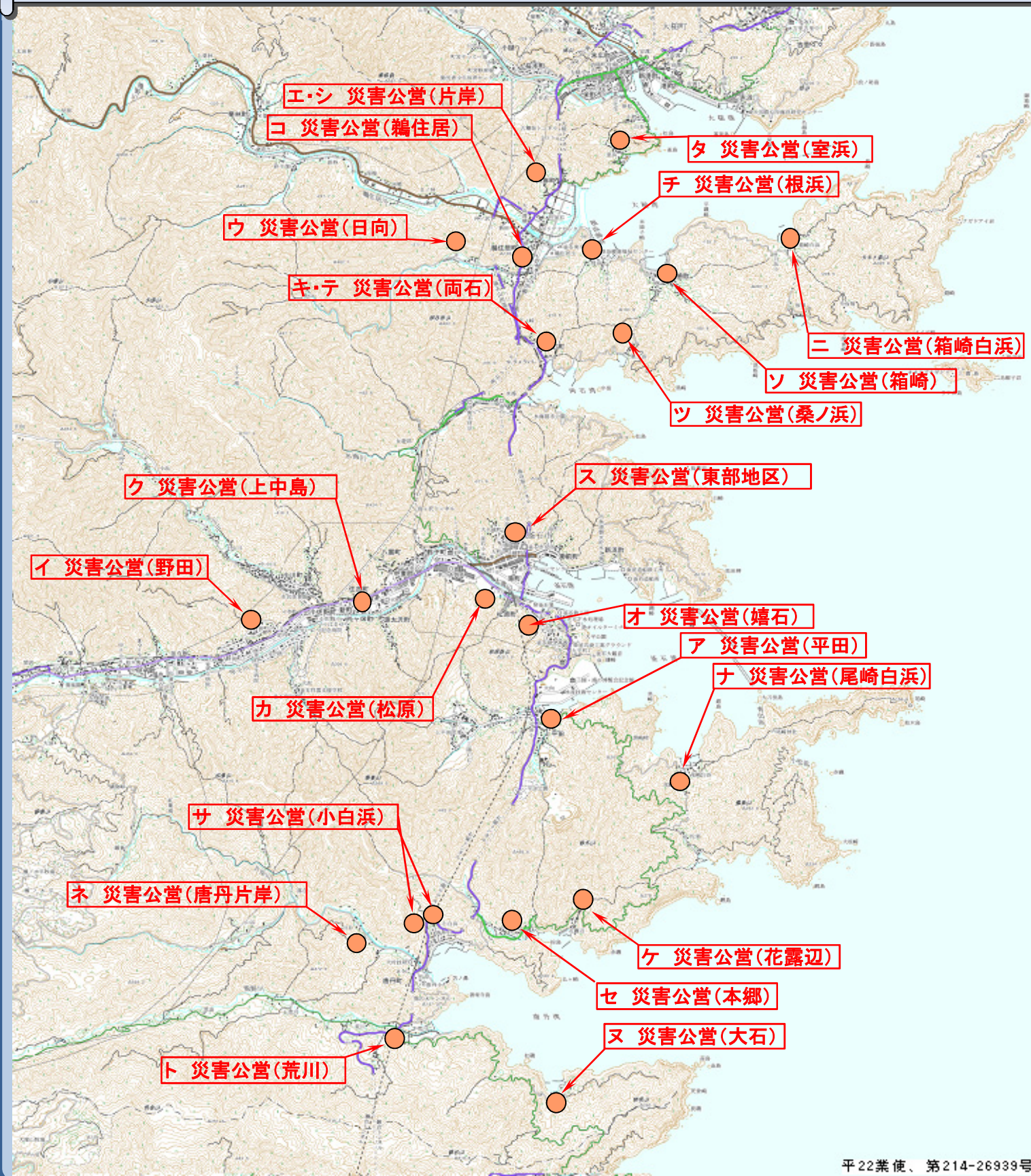
分野区分	細分項目等	事業主体	路線・箇所名等	事業概要	年度別整備スケジュール														
					第1期 (本格復興期間)			第2期 (本格復興期間)			第3期 (更なる展開への連結期間)			国復興期間					
					H23	H24	H25	H26	H27	H28	H29	H30	H31	H32					
復興 まちづくり	漁業集落防災 機能強化	市	r 室浜地区	対象戸数:16戸 (民11戸・公5戸)						■H27.10完成									
			s 仮宿地区	対象戸数2戸 (民2戸)						■H28.3完成									
			t 桑ノ浜地区	対象戸数:6戸 (民3戸・公3戸)							■H28.8完成								
			u 花露辺地区	集落道 他							■H28.2完成								
			v 大石地区	集落道 他															
			w 新浜町地区	用地造成他															
			x 佐須地区	対象戸数:5戸 (民5戸)							■H27.6完成								
			y 根浜地区	対象戸数:7戸 (民6戸・公1戸)								■H28.7完成							
			z 箱崎地区	対象戸数:29戸 (民14戸・公15戸)							■H28.3完成								
			aa 箱崎白浜地区	対象戸数:3戸 (民3戸)								■H28.3完成							
			ab 両石地区	対象戸数:57戸 (民36戸・公21戸)															
			ac 尾崎白浜地区	対象戸数:1戸 (民1戸)								■H27.9完成							
			ad 本郷地区	対象戸数7戸 (民2戸・公5戸)								■H27.9完成							
			ae 唐丹地区	集落排水施設整備 L=3,353m 処理施設整備1式															
			まちづくり 連携道路	県	1 (一) 吉里吉里釜石線	室浜の2													
2 (一) 吉浜上荒川線	下荒川の2																		
3 (一) 吉里吉里釜石線	室浜																		
4 (一) 唐丹日頃市線	荒川																		
5 (国)283号	松原																		

平22業使、第214-26939号

社会資本の復旧・復興ロードマップ【釜石市4/5】

基準日：平成29年9月30日（平成29年11月7日公表）

三陸の大地に光輝き 希望と笑顔があふれるまち釜石



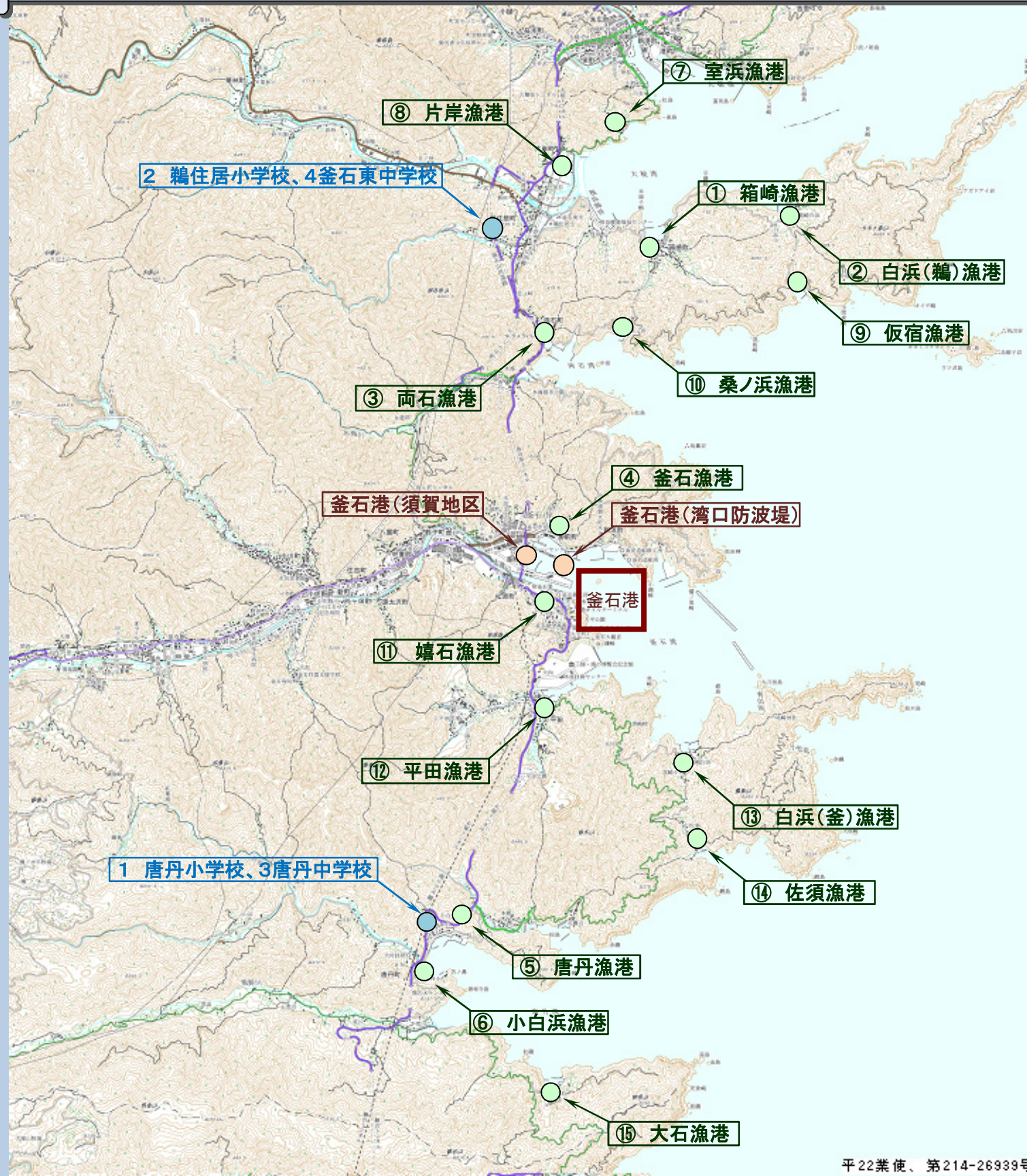
平22業使、第214-26939号

分区分	細分項目等	事業主体	路線・箇所名等	事業概要	年度別整備スケジュール											
					第1期 (本格復興期間)			第2期 (本格復興期間)			第3期 (新たな展開への連結期間)			国復興期間		
					H23	H24	H25	H26	H27	H28	H29	H30	H31	H32		
直接建設	県		ア 平田	RC造7階 戸数:126戸			■H26.1完成									
			イ 野田	RC造5階 戸数:32戸			■H25.10完成									
災害公営住宅	市	買取	ウ 日向	RC造6階 戸数:30戸						■H27.7完成						
			エ 片岸	RC造 戸数:17戸							■H29.2完成					
			オ 嬉石第1	RC造 戸数:52戸								■H29.7完成		52戸		
			カ 松原	RC造 戸数:60戸								■H29.3完成			60戸	
			キ 両石	RC造 戸数:24戸											24戸	
			ク 上中島①	S造3階 戸数:54戸								■H25.3完成				
			ク 上中島②	S造8階 戸数:156戸									■H27.2完成			
			ケ 花露辺	RC造4階 戸数:13戸									■H25.12完成			
			コ 鶴住居①	木造 戸数:14戸											14戸	
			コ 鶴住居①C	木造 戸数:31戸											31戸	
			コ 鶴住居②	RC造 戸数:32戸									■H28.11完成			
			コ 鶴住居②C	RC造 戸数:43戸											43戸	
			サ 小白浜1号	S造4階 戸数:27戸											27戸	
			サ 小白浜2号	木造 戸数:3戸											3戸	
			シ 片岸	木造 戸数:18戸											18戸	
			ス 東部地区	S造5階 戸数:52戸											52戸	
			ス 東部地区	S造6階 戸数:44戸											44戸	
			ス 東部地区	5階 戸数:29戸											29戸	
			ス 東部地区	8階 戸数:34戸											34戸	
			ス 東部地区	RC造8階 戸数:41戸											41戸	
ス 東部地区	RC造6階 戸数:24戸											24戸				
ス 東部地区	RC造8階 戸数:27戸											27戸				
ス 東部地区	S造6階 戸数:33戸											33戸				
ス 東部地区	S造5階 戸数:11戸											11戸				
ス 東部地区	6階 戸数:19戸											19戸				
ス 東部地区	8階 戸数:27戸											27戸				
ス 東部地区	戸数:22戸											22戸				
ス 東部地区	S造5階 戸数:14戸											14戸				
ス 東部地区	5階 戸数:22戸											22戸				
ス 東部地区	5階 戸数:31戸											31戸				
セ 本郷	木造 戸数:12戸											12戸				
ソ 箱崎(上前)	木造 戸数:10戸											10戸				
ソ 箱崎(野川前)	木造 戸数:17戸											17戸				
ソ 箱崎(横瀬)	木造 戸数:4戸											4戸				
タ 室浜	木造 戸数:7戸											7戸				
チ 根浜	木造 戸数:10戸											10戸				
ツ 桑ノ浜	木造 戸数:8戸											8戸				
テ 両石	木造 戸数:25戸											25戸				
ト 荒川	木造 戸数:8戸											8戸				
チ 尾崎白浜	木造 戸数:5戸											5戸				
ニ 箱崎白浜	木造 戸数:9戸											9戸				
又 大石	木造 戸数:3戸											3戸				
ホ 唐丹片岸	木造 戸数:4戸											4戸				

社会資本の復旧・復興ロードマップ【釜石市5/5】

基準日：平成29年9月30日（平成29年11月7日公表）

三陸の大地に光輝き 希望と笑顔があふれるまち釜石



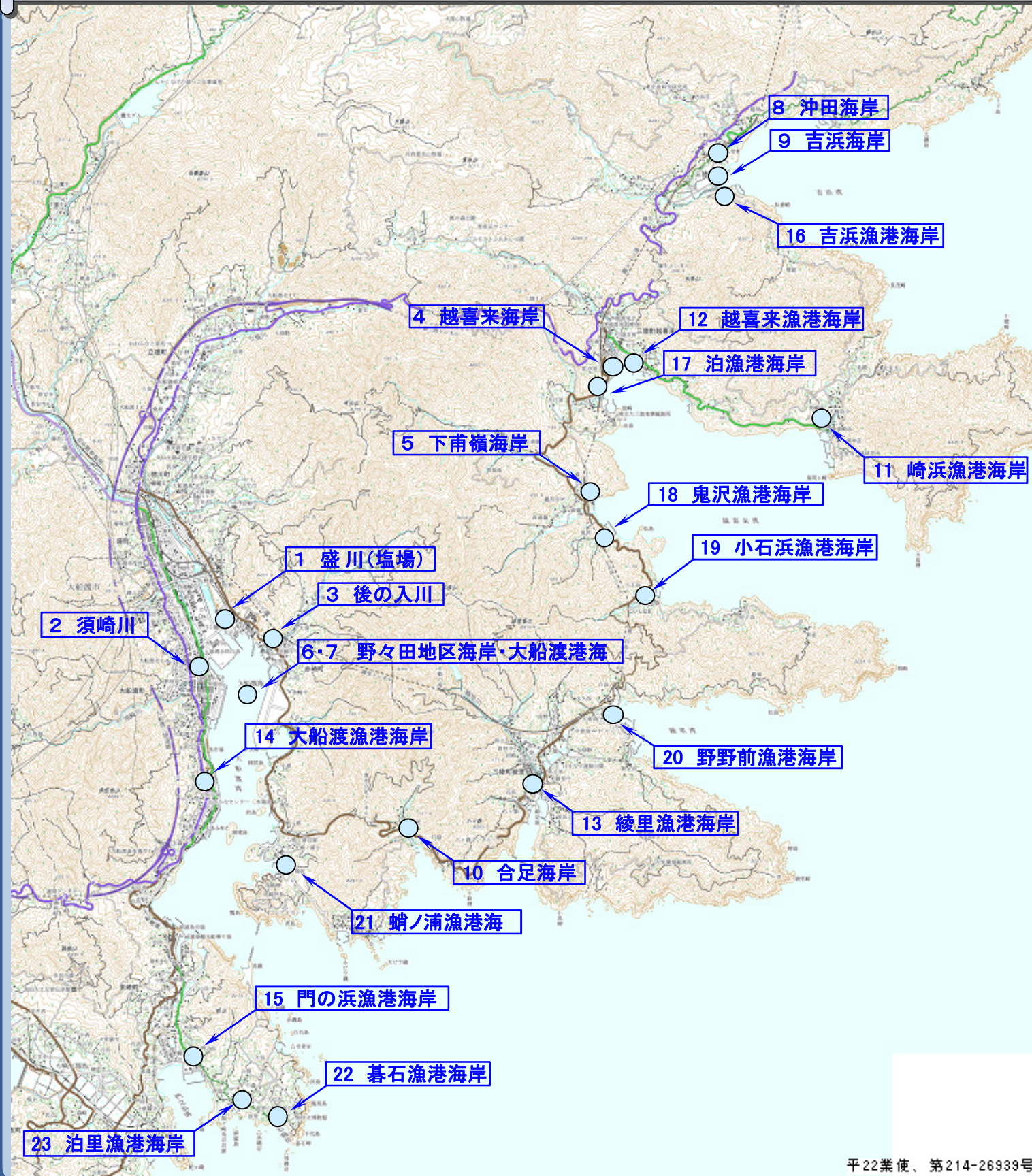
平22業使、第214-26933号

分野区分	細分項目等	事業主体	路線・箇所名等	事業概要	年度別整備スケジュール															
					第1期 (基盤復興期間)			第2期 (本格復興期間)			第3期 (更なる展開への連結期間)			国復興期間						
					H23	H24	H25	H26	H27	H28	H29	H30	H31	H32						
漁港	漁港	県	① 箱崎漁港	(漁港災害) 防波堤L=624m、岸壁L=889m 他				■H27.3完成												
			② 白浜(鶴)漁港	(漁港災害) 防波堤L=505m、岸壁L=504m 他				■H27.1完成												
			③ 両石漁港	(漁港災害) 防波堤L=596m、岸壁L=834m 他						■H28.3完成										
			④ 釜石漁港	(漁港災害) 防波堤L=1,120m、岸壁L=1,898m 他								■H29.3完成								
			⑤ 唐丹漁港	(漁港災害) 防波堤L=623m、岸壁L=572m 他						■H27.3完成										
			⑥ 小白浜漁港	(漁港災害) 防波堤L=819m、岸壁L=834m 他						■H26.12完成										
			⑦ 室浜漁港	(漁港災害) 防波堤L=163m、岸壁L=190m 他								■H28.3完成								
			⑧ 片岸漁港	(漁港災害) 防波堤L=72m、岸壁L=135m 他							■H27.3完成									
			⑨ 仮宿漁港	(漁港災害) 防波堤L=130m、岸壁L=60m 他							■H27.3完成									
			⑩ 桑ノ浜漁港	(漁港災害) 防波堤L=209m、岸壁L=250m 他							■H27.3完成									
			市	⑪ 嬉石漁港	(漁港災害) 防波堤L=76m、岸壁L=304m 他											■H29.3完成				
				⑫ 平田漁港	(漁港災害) 防波堤L=215m、岸壁L=598m 他							■H27.3完成								
				⑬ 白浜(釜)漁港	(漁港災害) 防波堤L=449m、岸壁L=378m 他									■H27.10完成						
				⑭ 佐須漁港	(漁港災害) 防波堤L=174m、岸壁L=103m 他									■H28.3完成						
				⑮ 大石漁港	(漁港災害) 防波堤L=361m、岸壁L=233m 他									■H27.12完成						
港湾	釜石港	国 A 湾口防波堤	(直轄災害復旧) 防波堤L=1,660m	★工事(平成29年度完成予定)																
		県 B 須賀地区	(災害復旧) 南防波堤L=266m、-4.0m1号物揚場L=200m、-7.5m岸壁L=152m他											■H28.3完成						
教育	小学校	市	1 唐丹小学校	(災害復旧) 移転													■H29.2完成			
			2 鶴住居小学校	(災害復旧) 移転														■H29.3完成		
	中学校	3 唐丹中学校	(災害復旧) 現敷地で新築															■H29.2完成		
		4 釜石東中学校	(災害復旧) 移転															■H29.3完成		

社会資本の復旧・復興ロードマップ【大船渡市1/5】

基準日：平成29年9月30日（平成29年11月7日公表）

命を守り、夢を育むまちづくりと防災に協働するまち大船渡

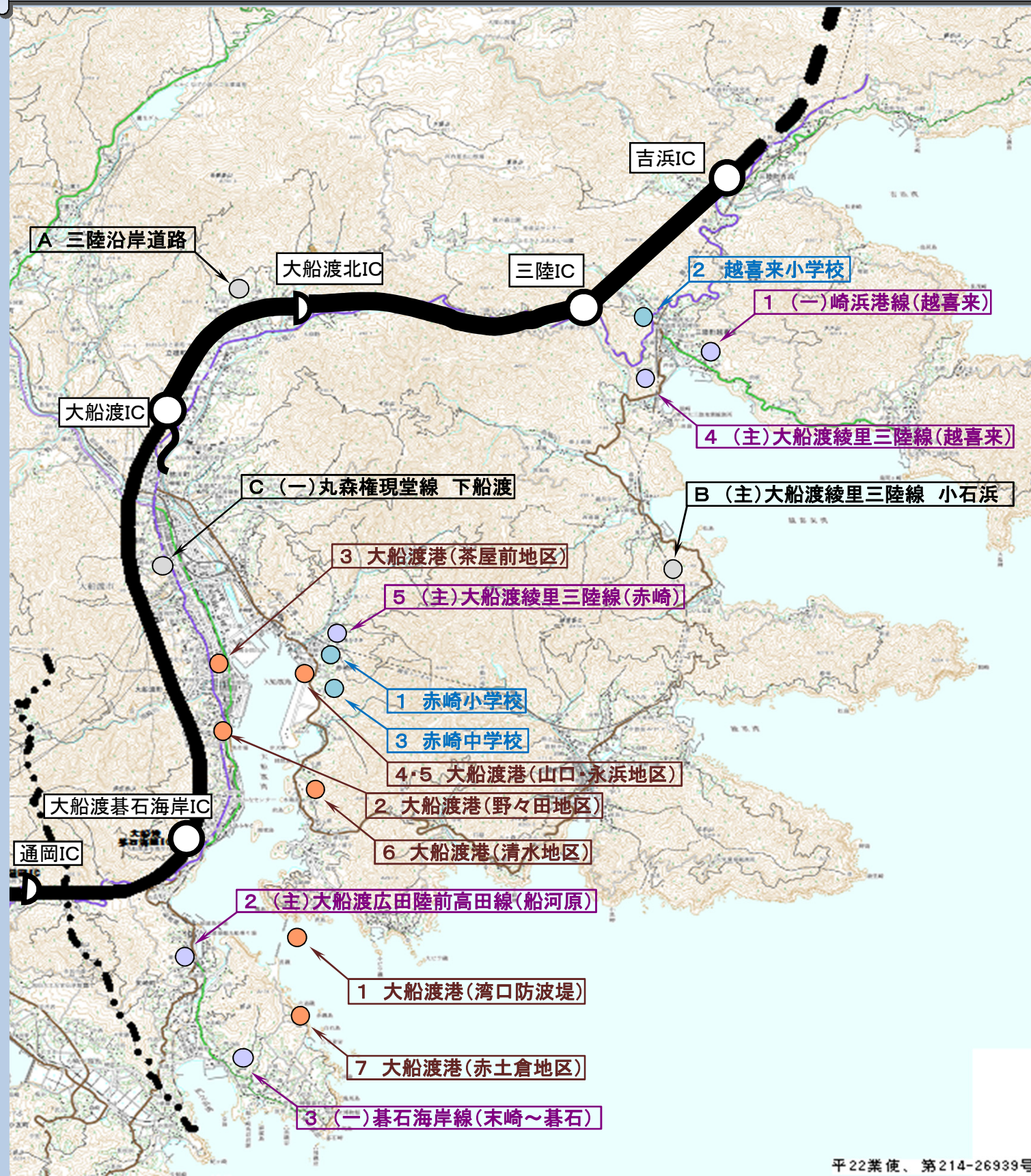


分野区分	細分項目等	事業主体	路線・箇所名等	事業概要	年度別整備スケジュール												
					第1期 (基盤復興期間)			第2期 (本格復興期間)			第3期 (更なる展開への連結期間)			国復興期間			
					H23	H24	H25	H26	H27	H28	H29	H30	H31	H32			
一般海岸 港湾海岸		県	1 盛川(塩場)	(災害復旧) 防潮堤L=2.3km	★工事												
			2 須崎川	(三陸高潮) 水門N=1基	用地、設計等	★工事											
			3 後の入川	(三陸高潮) 水門N=1基	用地、設計等	★工事											
			4 越喜来海岸	(災害復旧) 防潮堤L=0.9km、水門N=2基他	★工事												
			5 下甫嶺海岸	(災害復旧) 防潮堤L=0.4km、水門N=2基他	★工事												
			6 野々田地区海岸	(港湾高潮) 防潮堤L=4.1km	用地、設計等	★工事											
			7 大船渡港海岸	(災害復旧) 防潮堤L=3.6km、水門等N=38基	用地、設計等	★工事											
農地海岸		県	8 沖田海岸	(海岸保全施設災害) 防潮堤L=0.2km	■H25.6完成												
			9 吉浜海岸	(海岸保全施設災害) 防潮堤L=0.6km、水門等N=2基	■H29.3完成												
			10 合足海岸	(海岸保全施設災害) 防潮堤L=0.2km、水門等N=2基	■H28.3完成												
海岸保全 施設		市	11 崎浜漁港海岸	(災害復旧) 防潮堤L=0.5km、水門N=3基	用地、設計等	★工事											
			12 越喜来漁港海岸	(災害復旧) 防潮堤L=0.3km、水門N=1基	★工事												
			13-1 綾里漁港海岸	(災害復旧) 防潮堤L=0.6km、水門N=3基	用地、設計等	★工事											
			13-2 綾里(石浜地区)	(海岸高潮) 防潮堤L=0.3km、水門N=1基	用地、設計等	★工事											
			14-1 大船渡漁港海岸	(災害復旧) 防潮堤L=1.5km、水門N=10基	用地、設計等	★工事											
			14-2 大船渡(細浦他地区)	(海岸高潮) 防潮堤L=1.7km、水門N=7基	用地、設計等	★工事											
			15 門の浜漁港海岸	(災害復旧) 防潮堤L=1.6km、水門N=2基	用地、設計等	★工事											
			漁港海岸		市	16 吉浜漁港海岸	(災害復旧) 防潮堤L=0.1km	■H28.11完成									
						17 泊漁港海岸	(災害復旧) 防潮堤L=0.3km	■H29.3完成									
						18 鬼沢漁港海岸	(災害復旧) 海岸護岸L=0.1km	■H26.12完成									
19 小石浜漁港海岸	(災害復旧) 防潮堤L=0.2km、水門N=1基	■H29.3完成															
20 野野前漁港海岸	(災害復旧) 防潮堤L=0.4km、水門N=2基	用地、設計等				★工事											
21 蛸ノ浦漁港海岸	(災害復旧) 防潮堤L=1.5km、水門N=5基	用地、設計等				★工事											
22 碁石漁港海岸	(災害復旧) 防潮堤L=0.2km、水門N=1基	■H28.7完成															
23 泊里漁港海岸	(災害復旧) 防潮堤L=0.4km、水門N=1基	用地、設計等				★工事											

社会資本の復旧・復興ロードマップ【大船渡市3/5】

基準日：平成29年9月30日（平成29年11月7日公表）

命を守り、夢を育むまちづくりと防災に協働するまち大船渡



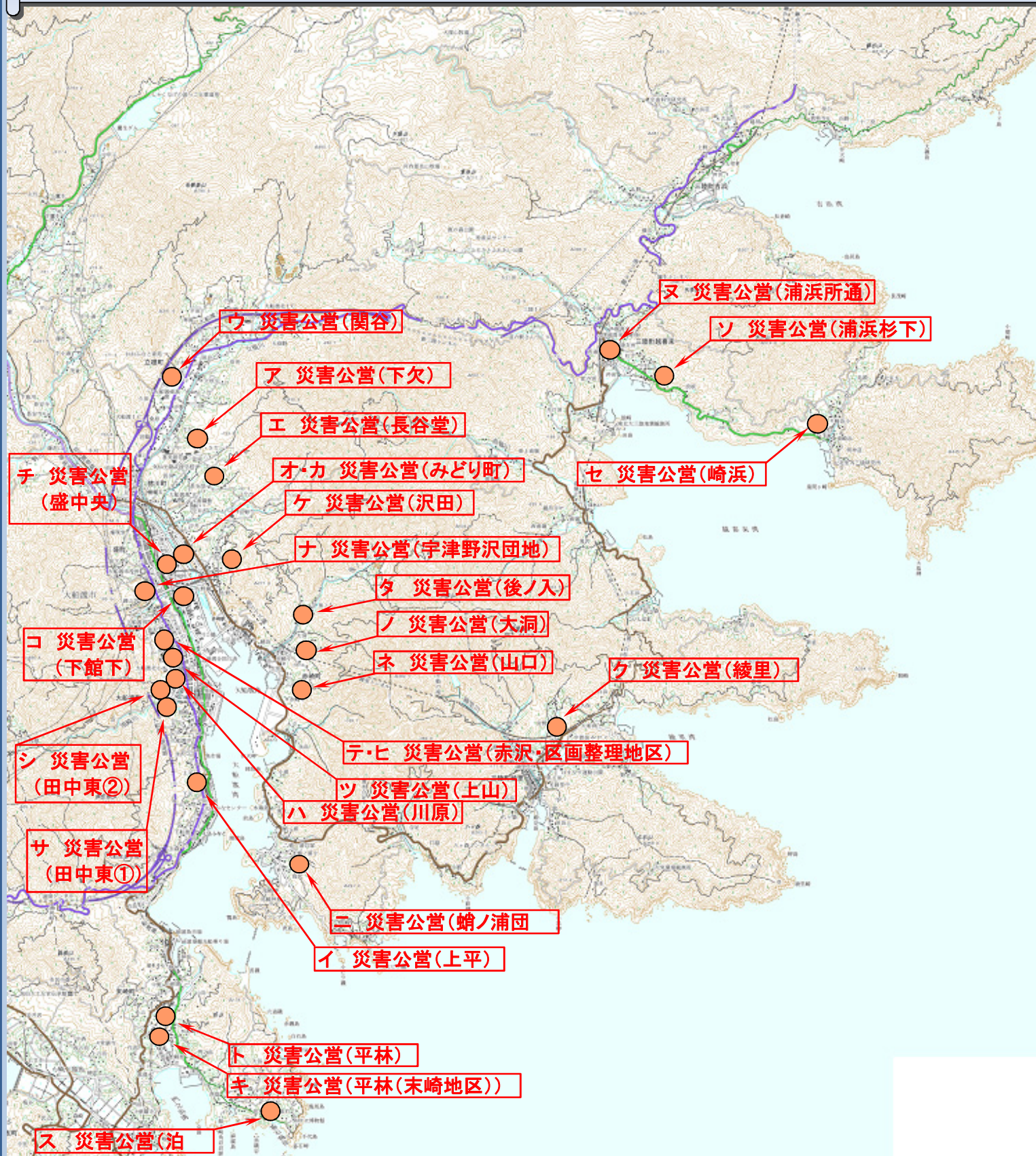
平22業使、第214-26939号

分野区分	細分項目等	事業主体	路線・箇所名等	事業概要	年度別整備スケジュール								国復興期間						
					第1期 (基礎復興期間)			第2期			第3期 (更なる展開への連結期間)		H31	H32					
					H23	H24	H25	H26	H27	H28	H29	H30							
復興まちづくり	まちづくり連携道路	県	1 (一)崎浜港線	越喜来															
			2 (主)大船渡広田陸前高田線	船河原															
			3 (一)基石海岸線	末崎~基石															
			4 (主)大船渡綾里三陸線	越喜来															
			5 (主)大船渡綾里三陸線	赤崎															
復興道路等	復興関連道路	国	A 三陸沿岸道路	吉浜釜石道路(吉浜~釜石) 吉浜道路															
			B (主)大船渡綾里三陸線	小石浜															
			C (一)丸森権現堂線	下船渡															
港湾	大船渡港	県	1 湾口防波堤	(直轄災害復旧)防波堤L=535m															
			2 野々田地区	(災害復旧)防波堤L=170m、須崎防波堤L=60m、-4.5m岸壁L=150m、-3.0m物揚場L=87m他															
			3 茶屋前地区	(災害復旧)-9.0m岸壁L=428m、-6.0m岸壁L=105m、-3.0m物揚場L=376m、-4.0m物揚場L=197m他															
			4 山口地区	(災害復旧)防波堤L=64m、さん橋(-2.0m)L=32m、物揚場L=70m他															
			5 永浜地区	(災害復旧)防波堤L=192m、-2.0m物揚場L=108m、-2.0m2号物揚場138m															
			6 清水地区	(災害復旧)防波堤L=109m、物揚場L=285m、船揚場L=98m															
			7 赤土倉地区	(災害復旧)南防波堤L=79m、北防波堤L=165m、-2.0m2号物揚場L=104m他															
			教育	小学校	市	1 赤崎小学校	(災害復旧)移転												
2 越喜来小学校	(災害復旧)移転																		
3 赤崎中学校	(災害復旧)移転																		

社会資本の復旧・復興ロードマップ【大船渡市4/5】

基準日：平成29年9月30日（平成29年11月7日公表）

命を守り、夢を育むまちづくりと防災に協働するまち大船渡



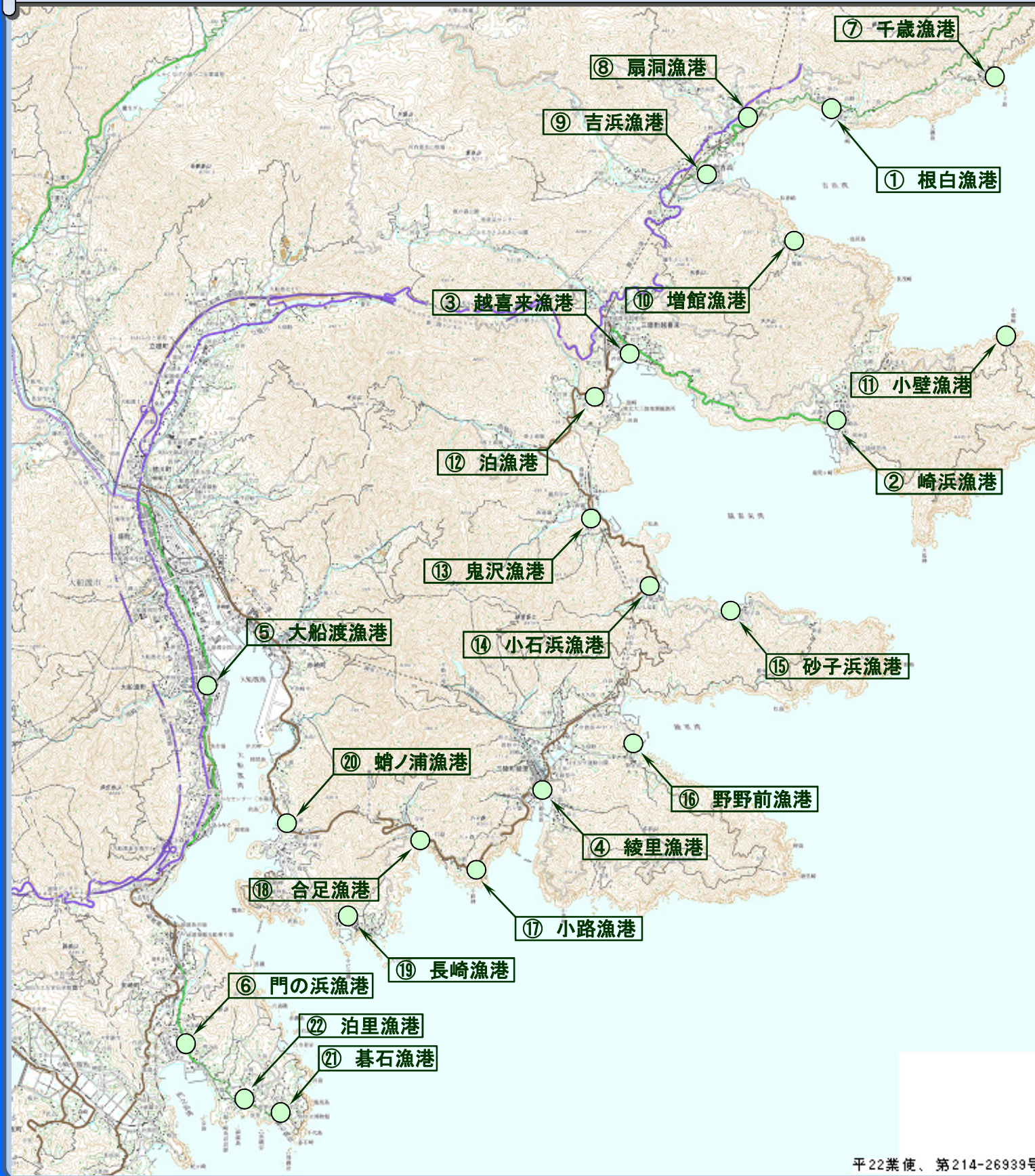
平22業使、第214-28939号

分野区分	細分項目等	事業主体	路線・箇所名等	事業概要	年度別整備スケジュール																
					第1期 (本格復興期間)			第2期 (本格復興期間)		第3期 (異なる展開への連絡期間)			国復興期間								
					H23	H24	H25	H26	H27	H28	H29	H30		H31	H32						
県	直接建設		ア 下欠(単独)	RC造3階 戸数:33戸				■H27.1完成													
			イ 上平(単独)	RC造7階 戸数:65戸				■H27.6完成													
			ウ 関谷(単独)	RC造5階 戸数:50戸						■H28.4完成											
			エ 長谷堂(単独)	RC造3階 戸数:53戸				■H27.3完成													
			オ みどり町(1・2工区)(単独)	RC造6階 戸数:97戸					■H27.11完成												
			カ みどり町(3工区)(単独)	RC造6階 戸数:50戸						■H28.3完成											
			キ 平林(単独)	RC造4階 戸数:55戸						■H28.3完成											
			ク 綾里(単独)	RC造3階 戸数:30戸					■H27.2完成												
			ケ 沢田(単独)	RC造3階 戸数:20戸						■H27.12完成											
			コ 下館下(単独)	RC造7階 戸数:58戸								■H28.9完成									
			市	直接建設		サ 田中東団地①(単独)	木造2階 戸数:12戸				■H25.3完成										
						シ 田中東団地②(単独)	木造2階 戸数:7戸					■H26.3完成									
市	買取	災害公営住宅	ス 泊里団地(単独)	木造平屋 戸数:6戸						■H28.3完成											
			セ 崎浜団地(単独)	木造平屋 戸数:8戸							■H28.3完成										
			ソ 浦浜杉下団地(単独)	木造平屋 戸数:9戸							■H28.3完成										
			タ 中赤崎後ノ入団地(単独)	木造平屋 戸数:4戸							■H28.3完成										
			チ 盛中央(単独)	RC造5階 戸数:44戸					■H24.12完成												
			ツ 上山団地(単独)	RC造3階 戸数:11戸							■H26.4完成										
			テ 赤沢団地(単独)	RC造5階 戸数:23戸							■H26.6完成										
			ト 平林団地(単独)	RC造3階 戸数:11戸							■H26.4完成										
			ナ 宇津野沢団地(単独)	RC造3階 戸数:20戸							■H26.5完成										
			ニ 蛸ノ浦団地(単独)	RC造3階 戸数:14戸								■H27.5完成									
			ヌ 浦浜所通団地(単独)	RC造3階 戸数:20戸								■H27.11完成									
			ネ 中赤崎山口団地(単独)	RC造3階 戸数:13戸									■H28.4完成								
			ノ 中赤崎大洞団地(単独)	木造 戸数:9戸									■H28.3完成								
			ハ 川原(単独)	RC造3階 戸数:29戸									■H27.5完成								
			ヒ 区画整理地区(区:大船渡駅周辺地区)	RC造5階 戸数:50戸										■H28.7完成							

社会資本の復旧・復興ロードマップ【大船渡市5/5】

基準日：平成29年9月30日（平成29年11月7日公表）

命を守り、夢を育むまちづくりと防災に協働するまち大船渡



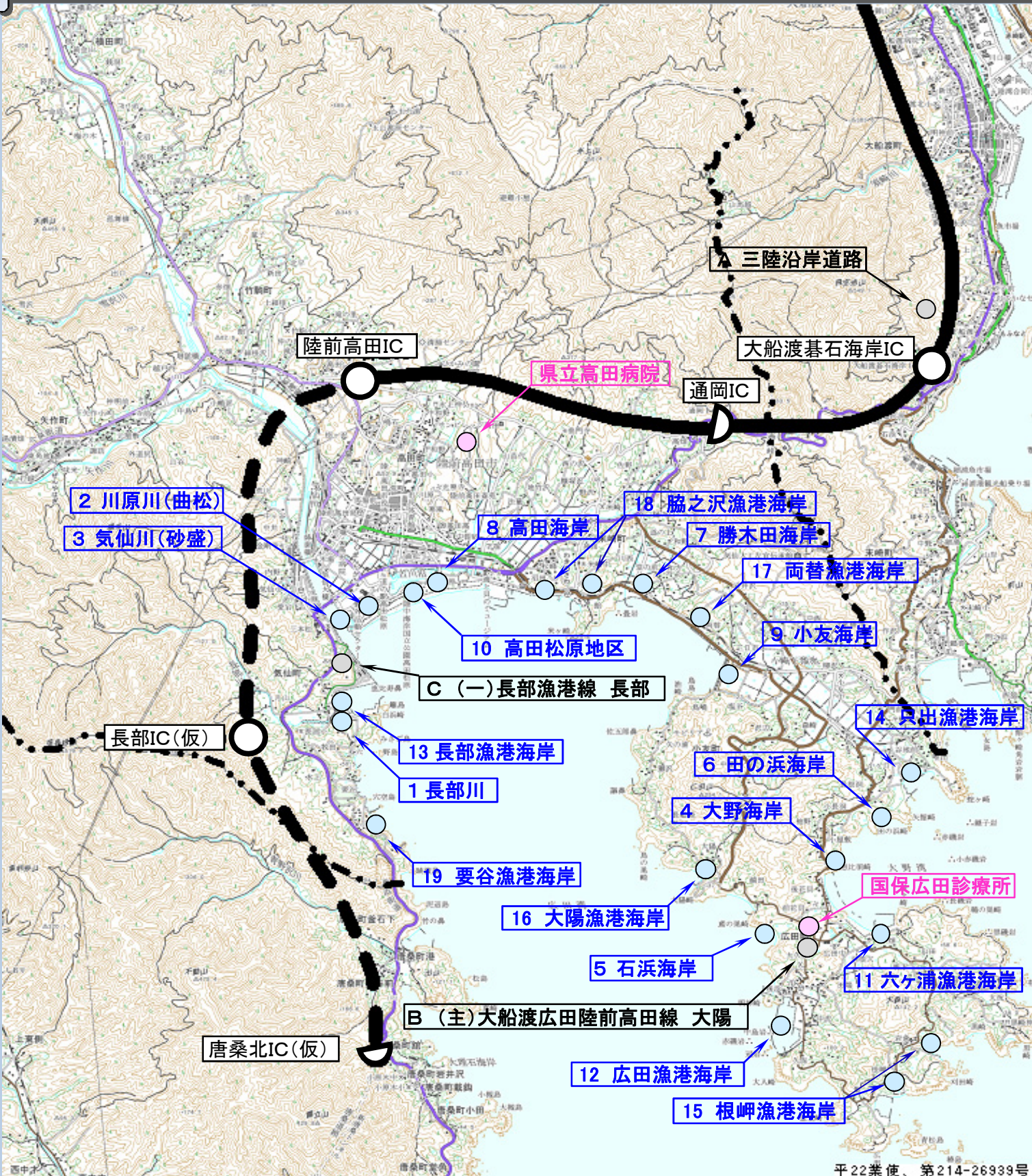
平22業使、第214-26939号

分野区分	細分項目等	事業主体	路線・箇所名等	事業概要	年度別整備スケジュール																				
					第1期 (基盤復興期間)			第2期 (本格復興期間)			第3期 (更なる展開への連結期間)			国復興期間											
					H23	H24	H25	H26	H27	H28	H29	H30	H31	H32											
漁港	漁港	県	① 根白漁港	(漁港災害) 防波堤L=748m、岸壁L=638m 他						■H28.3完成															
			② 崎浜漁港	(漁港災害) 防波堤L=721m、岸壁L=827m 他						■H28.3完成															
			③ 越喜来漁港	(漁港災害) 防波堤L=580m、岸壁L=436m 他						■H28.3完成															
			④ 綾里漁港	(漁港災害) 防波堤L=402m、岸壁L=1,102m 他						■H28.3完成															
			⑤ 大船渡漁港	(漁港災害) 防波堤L=1,263m、岸壁L=3,512m 他								■H29.3完成													
			⑥ 門の浜漁港	(漁港災害) 防波堤L=907m、岸壁L=575m 他							■H28.3完成														
		市	⑦ 千歳漁港	(漁港災害) 防波堤L=212m、岸壁L=108m 他																					
			⑧ 扇洞漁港	(漁港災害) 防波堤L=125m、岸壁L=23m 他						■H26.3完成															
			⑨ 吉浜漁港	(漁港災害) 防波堤L=223m、岸壁L=185m 他									■H28.5完成												
			⑩ 増館漁港	(漁港災害) 防波堤L=137m、岸壁L=15m 他											■H29.8完成										
			⑪ 小壁漁港	(漁港災害) 岸壁L=44m 他							■H27.3完成														
			⑫ 泊漁港	(漁港災害) 防波堤L=283m、岸壁L=202m 他									■H28.3完成												
			⑬ 鬼沢漁港	(漁港災害) 防波堤L=329m、岸壁L=209m 他							■H26.12完成														
			⑭ 小石浜漁港	(漁港災害) 防波堤L=422m、岸壁L=239m 他									■H28.3完成												
			⑮ 砂子浜漁港	(漁港災害) 防波堤L=176m、岸壁L=247m 他										■H28.6完成											
			⑯ 野野前漁港	(漁港災害) 防波堤L=781m、岸壁L=484m 他																					
			⑰ 小路漁港	(漁港災害) 防波堤L=162m、岸壁L=65m 他										■H27.9完成											
			⑱ 合足漁港	(漁港災害) 防波堤L=81m、岸壁L=45m 他											■H27.10完成										
			⑲ 長崎漁港	(漁港災害) 防波堤L=482m、岸壁L=475m 他												■H29.3完成									
			⑳ 蛸ノ浦漁港	(漁港災害) 防波堤L=239m、岸壁L=972m 他												■H29.3完成									
			㉑ 基石漁港	(漁港災害) 防波堤L=123m、岸壁L=104m 他											■H27.3完成										
			㉒ 泊里漁港	(漁港災害) 防波堤L=211m、岸壁L=248m 他													■H28.3完成								

社会資本の復旧・復興ロードマップ【陸前高田市 1/4】

基準日：平成29年9月30日（平成29年11月7日公表）

「海と緑と太陽との共生・海浜新都市」の創造

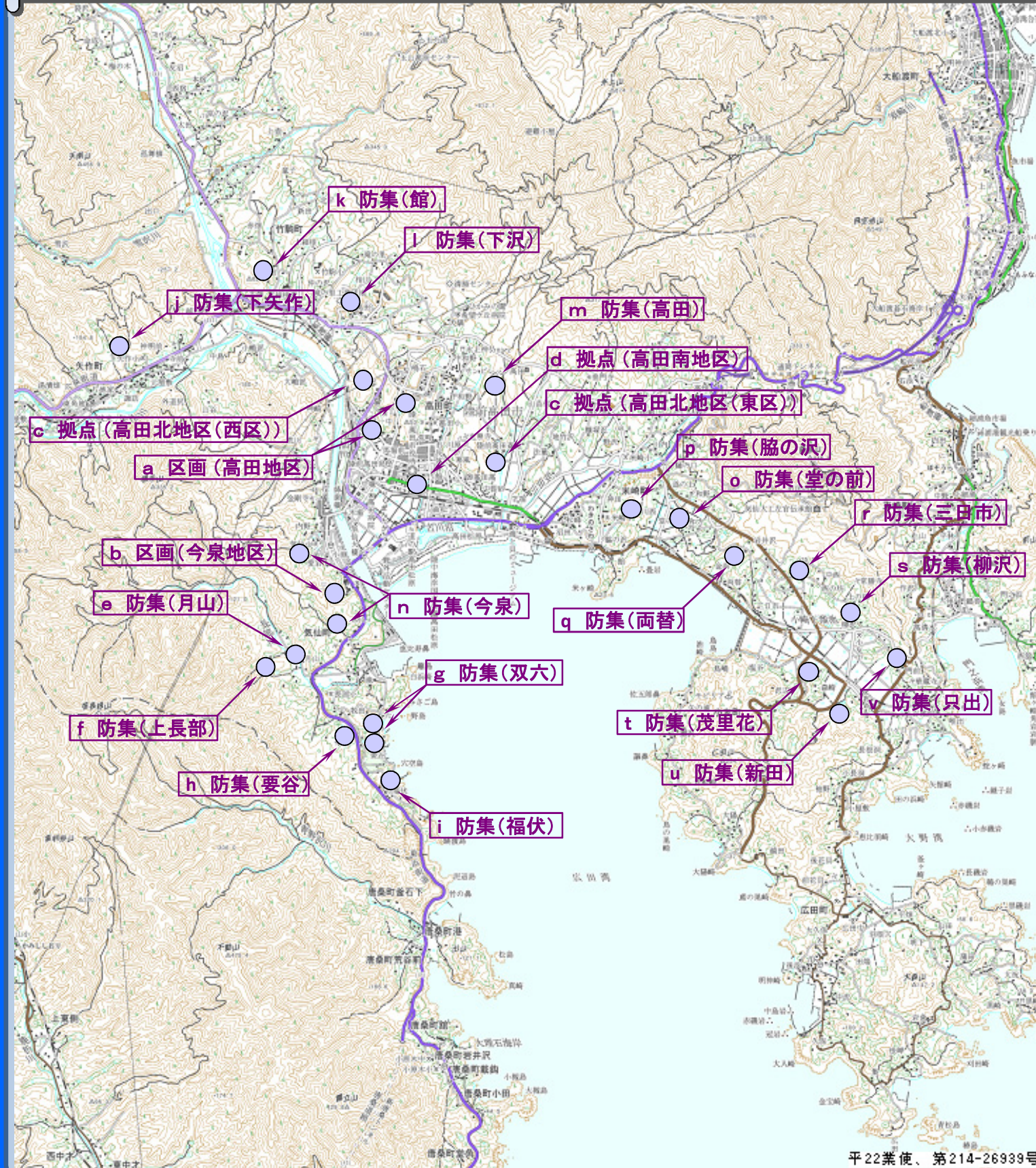


分野区分	細分項目等	事業主体	路線・箇所名等	事業概要	年度別整備スケジュール											
					第1期 (基準復興期間)		第2期 (本格復興期間)			第3期 (更なる展開への連結期間)			復興期間			
					H23	H24	H25	H26	H27	H28	H29	H30	H31	H32		
海岸保全施設	一般海岸	県	1 長部川	(三陸高潮) 水門N=1基他	用地、設計等	★工事										
			2 川原川(曲松)	(災害復旧) 護岸工L=3.4km他		■H29.3完成										
			3 気仙川(砂盛)	(災害復旧) 水門N=1基		★工事										
			4 大野海岸	(災害復旧) 防潮堤L=0.6km、離岸堤L=0.3km他	用地、設計等	★工事										
			5 石浜海岸	(災害復旧) 防潮堤L=0.2km、離岸堤L=0.12km他		■H26.3完成										
			6 田の浜海岸	(災害復旧) 護岸工L=0.04km、消波工L=0.02km他		■H25.1完成										
			7 勝木田海岸	(災害復旧) 防潮堤L=0.6km他		■H28.3完成										
			8 高田海岸	(災害復旧) 防潮堤L=3.9km、水門N=1基、人工リーフL=1.2km他		■H28.12完成										
			9 小友海岸	(海岸保全施設災害) 防潮堤L=0.6km 水門等N=3基	用地、設計等	★工事										
	農地海岸	林野海岸	市	10 高田松原地区	(治山施設災害) (防災林造成) 防潮林林帯(地盤)L=1.3km	用地、設計等	★工事									
				11-1 六ヶ浦漁港海岸	(災害復旧) 防潮堤L=0.6km、水門N=2基	用地、設計等	★工事									
	漁港海岸	市	市	11-2 六ヶ浦(本港地区)	(海岸高潮) 防潮堤L=0.2km	用地、設計等	★工事									
				12-1 広田漁港海岸	(災害復旧) 防潮堤L=1.1km、水門N=10基	用地、設計等	★工事									
				12-2 広田(後浜地区)	(海岸高潮) 防潮堤L=0.2km	用地、設計等	★工事									
				13 長部漁港海岸	(災害復旧) 防潮堤L=0.7km、水門N=3基	用地、設計等	★工事									
				14 只出漁港海岸	(災害復旧) 防潮堤L=0.9km、水門N=1基	用地、設計等	★工事									
				15 根岬漁港海岸	(災害復旧) 防潮堤L=0.5km	用地、設計等	★工事									
				16 大陽漁港海岸	(災害復旧) 防潮堤L=0.2km、水門N=1基	用地、設計等	★工事									
				17 両替漁港海岸	(災害復旧) 防潮堤L=0.7km、水門N=2基	用地、設計等	★工事									
18 脇之沢漁港海岸				(災害復旧) 防潮堤L=1.9km、水門N=6基	用地、設計等	★工事										
19 要谷漁港海岸				(災害復旧) 防潮堤L=0.5km、水門N=4基	用地、設計等	★工事										
復興道路等	復興関連道路	国	A 三陸沿岸道路	高田道路		■H26.3.23供用開始										
				唐桑高田道路(唐桑北～陸前高田)		◆H25.2.6起工式 ★用地買収、工事等										
			B (主)大船渡広田陸前高田線	大陽		★用地買収等を行い、順次工事着手 ◆H27.6着工										
医療	医科診療所	市	C (一)長部漁港線	長部		■H24.8.24供用開始										
			県立高田病院	病院(RC造) 合同公舎(RC造)	用地、設計等	★工事										
			国保広田診療所	診療所施設整備		■H29.6完成										

社会資本の復旧・復興ロードマップ【陸前高田市^{2/4}】

基準日：平成29年9月30日（平成29年11月7日公表）

「海と緑と太陽との共生・海浜新都市」の創造



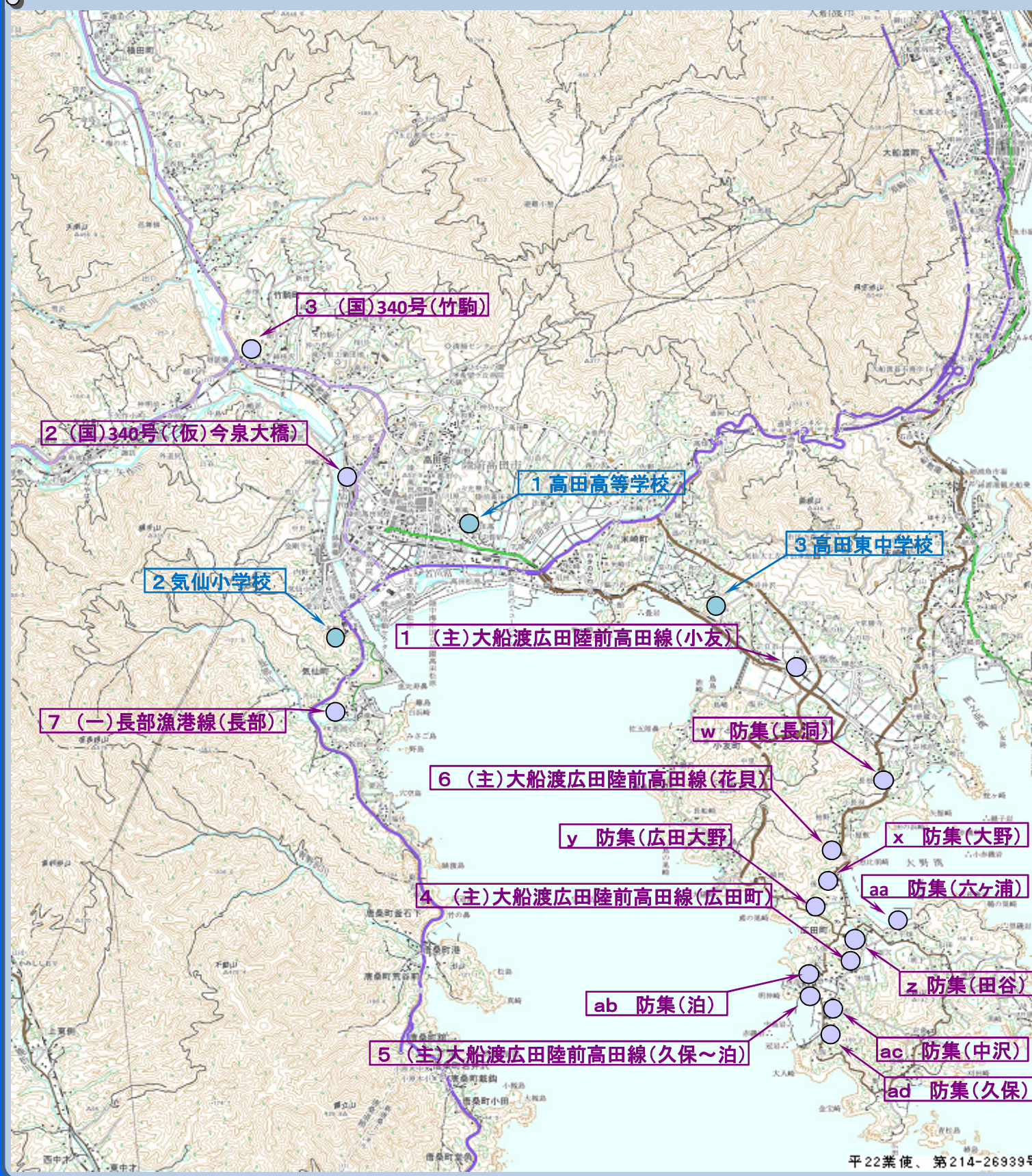
平22業使、第214-26939号

分野区分	細分項目等	事業主体	路線・箇所名等	事業概要	年度別整備スケジュール											
					第1期 (基盤復興期間)			第2期 (本格復興期間)			第3期 (更なる展開への連結期間)			国復興期間		
					H23	H24	H25	H26	H27	H28	H29	H30	H31	H32		
津波復興拠点	土地区画整理		a 高田地区	区域面積: 186.1ha 対象戸数1,106戸 (民986戸・公120戸)	用地、設計等											
			b 今泉地区	区域面積: 112.4ha 対象戸数548戸 (民474戸・公74戸)	用地、設計等											
津波復興拠点			c 高田北地区	(西区) 区域面積: 9.6ha (東区) 区域面積: 9.1ha	用地、設計等											
			d 高田南地区	区域面積: 19.9ha	用地、設計等											
復興 まちづくり	市	防災集団移転	e 長部地区 (月山)	対象戸数: 50戸 (民50戸)	民50戸											
			f 長部地区 (上長部)	対象戸数: 17戸 (民17戸)	民17戸											
			g 長部地区 (双六)	対象戸数: 12戸 (民12戸)	民3戸 民3戸 民6戸											
			h 長部地区 (要谷)	対象戸数: 7戸 (民7戸)	民7戸											
			i 長部地区 (福伏)	対象戸数: 5戸 (民5戸)	民5戸											
			j 矢作・竹駒・ 高田・今泉地区 (下矢作)	対象戸数: 6戸 (民6戸)	民6戸											
			k 矢作・竹駒・ 高田・今泉地区 (館)	対象戸数: 8戸 (民8戸)	民8戸											
			l 矢作・竹駒・ 高田・今泉地区 (下沢)	対象戸数: 5戸 (民5戸)	民5戸											
			m 矢作・竹駒・ 高田・今泉地区 (高田)	対象戸数: 66戸 (民66戸)	民2戸 民1戸 民44戸 民19戸											
			n 矢作・竹駒・ 高田・今泉地区 (今泉)	対象戸数: 65戸 (民65戸)	民65戸											
			o 米崎地区 (堂の前)	対象戸数: 5戸 (民5戸)	民5戸											
			p 米崎地区 (脇の沢)	対象戸数: 69戸 (民69戸)	民69戸											
			q 小友地区 (両替)	対象戸数: 14戸 (民14戸)	民14戸											
			r 小友地区 (三田市)	対象戸数: 5戸 (民5戸)	民5戸											
			s 小友地区 (柳沢)	対象戸数: 9戸 (民9戸)	民9戸											
			t 小友地区 (茂里花)	対象戸数: 5戸 (民5戸)	民5戸											
			u 小友地区 (新田)	対象戸数: 7戸 (民7戸)	民7戸											
			v 小友地区 (只出)	対象戸数: 11戸 (民11戸)	民11戸											

社会資本の復旧・復興ロードマップ【陸前高田市3/4】

基準日：平成29年9月30日（平成29年11月7日公表）

「海と緑と太陽との共生・海浜新都市」の創造



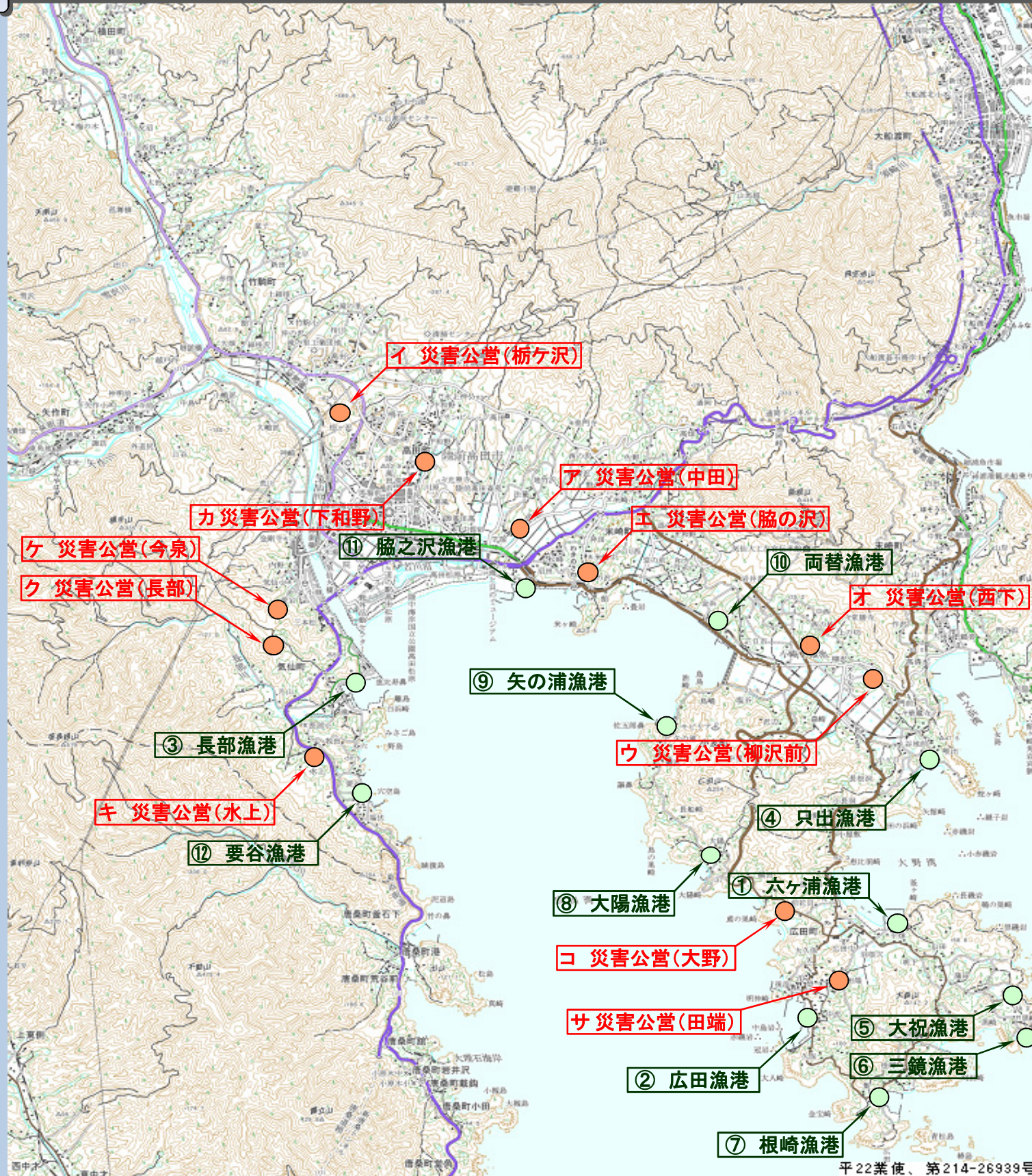
分野区分	細分項目等	事業主体	路線・箇所名等	事業概要	年度別整備スケジュール														
					第1期 (基盤復興期間)			第2期 (本格復興期間)			第3期 (更なる展開への連結期間)			国復興期間					
					H23	H24	H25	H26	H27	H28	H29	H30	H31	H32					
復興 まちづくり	防災集団移転	市	w 広田地区(長洞)	対象戸数: 14戸(民14戸)				■H26.6完成											
		x 広田地区(大野)	対象戸数: 8戸(民8戸)				■H27.2完成												
		y 広田地区(広田大野)	対象戸数: 18戸(民18戸)				■H27.1完成												
		z 広田地区(田谷)	対象戸数: 34戸(民34戸)				■H27.3完成												
		aa 広田地区(六ヶ浦)	対象戸数: 9戸(民9戸)				■H26.6完成												
		ab 広田地区(泊)	対象戸数: 25戸(民25戸)						■H27.5完成										
		ac 広田地区(中沢)	対象戸数: 9戸(民9戸)				■H25.12完成												
		ad 広田地区(久保)	対象戸数: 7戸(民7戸)					■H26.7完成											
まちづくり 連携道路	県	1 (主)大船渡広田陸前高田線(小友)	小友					◆H27.3着工	★工事										
		2 (国)340号(仮)今泉大橋							◆H28.10着工	★工事									
		3 (国)340号	竹駒							■H29.3.28供用開始									
		4 (主)大船渡広田陸前高田線	広田町								■H29.9.29供用開始								
		5 (主)大船渡広田陸前高田線	久保～泊						◆H27.10着工	★工事									
		6 (主)大船渡広田陸前高田線	花貝								■H28.9.29供用開始								
		7 (一)長部漁港線	長部							■H27.8.31供用開始									
教育	市	高等学校	1 高田高等学校	(災害復旧)校舎、第一体育館、第二体育館・柔剣道場・防災対応施設				■H27.3完成											
		小学校	2 気仙小学校	(災害復旧)移転															H25 長部小と統合移転完了まで現在の長部小を使用
		中学校	3 高田東中学校	(災害復旧)移転							■H28.12完成								

平22業使、第214-26939号

社会資本の復旧・復興ロードマップ【陸前高田市4/4】

基準日：平成29年9月30日（平成29年11月7日公表）

「海と緑と太陽との共生・海浜新都市」の創造



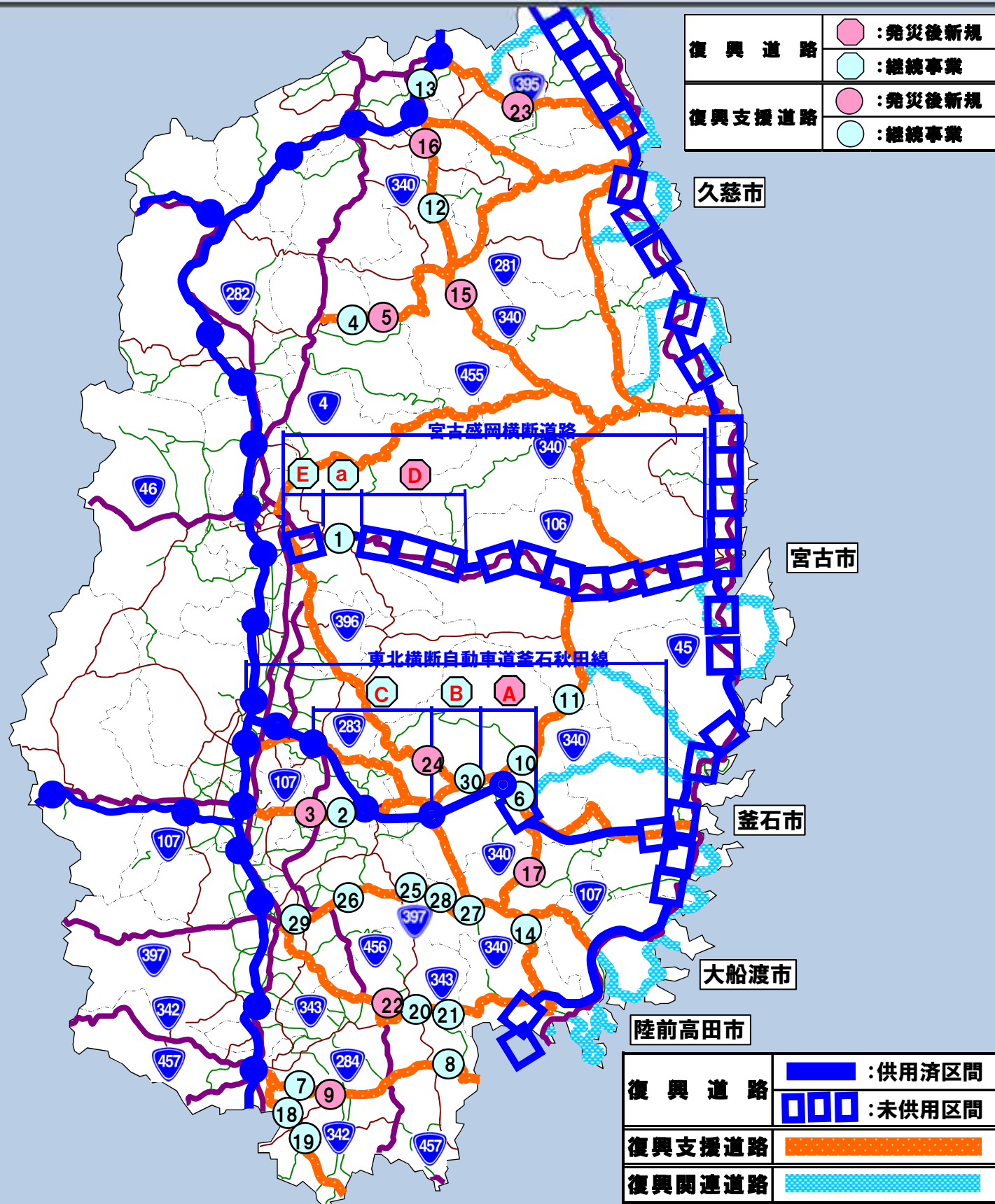
分野区分	細分項目等	事業主体	路線・箇所名等	事業概要	年度別整備スケジュール													
					第1期 (基盤復興期間)			第2期 (本格復興期間)			第3期 (更なる展開への連結期間)			国復興期間				
					H23	H24	H25	H26	H27	H28	H29	H30	H31	H32				
災害公営住宅	直接建設	県	ア 中田 (単独)	RC造8階 戸数:197戸						■H27.9完成								
			イ 橋ヶ沢 (単独)	RC造9階 戸数:301戸							■H28.6完成							
			ウ 柳沢前 (単独)	RC造3階 戸数:28戸					■H27.3完成									
			エ 脇の沢 (単独)	RC造3階 戸数:60戸								■H29.5完成						
	設計・施工一括選定	市	オ 西下 (単独)	RC造4階 戸数:40戸					■H26.12完成									
			カ 下和野 (区:高田地区)	RC造7階 戸数:120戸					■H26.9完成									
	買取	市	キ 水上 (単独)	RC造3階 戸数:30戸					■H26.12完成									
			ク 長部 (区:今泉地区)	RC造3階 戸数:13戸								■H29.3完成						
			ケ 今泉 (区:今泉地区)	RC造3階 戸数:61戸								■H29.3完成						
			コ 大野 (単独)	RC造3階 戸数:31戸							■H28.3完成							
サ 田端 (単独)			RC造3階 戸数:14戸							■H28.3完成								
シ 西下 (単独)			RC造3階 戸数:14戸							■H28.3完成								
漁港	漁港	市	① 六ヶ浦漁港	(漁港災害) 防波堤L=601m、 岸壁L=474m 他							■H28.3完成							
			② 広田漁港	(漁港災害) 防波堤L=919m、 岸壁L=1,176m 他							■H28.3完成							
			③ 長部漁港	(漁港災害) 防波堤L=408m、 岸壁L=1,180m 他							■H28.3完成							
			④ 只出漁港	(漁港災害) 防波堤L=332m、 岸壁L=298m 他							■H28.3完成							
			⑤ 大祝漁港	(漁港災害) 防波堤L=99m、 岸壁L=43m 他								■H28.9完成						
			⑥ 三鏡漁港	(漁港災害) 防波堤L=14m、 岸壁L=36m 他								■H28.12完成						
			⑦ 根崎漁港	(漁港災害) 防波堤L=354m、 岸壁L=150m 他							■H28.3完成							
			⑧ 大陽漁港	(漁港災害) 防波堤L=332m、 岸壁L=79m 他							■H28.3完成							
			⑨ 矢の浦漁港	(漁港災害) 防波堤L=136m、 岸壁L=183m 他								■H28.9完成						
			⑩ 両替漁港	(漁港災害) 防波堤L=274m、 岸壁L=254m 他								■H29.1完成						
			⑪ 脇の沢漁港	(漁港災害) 防波堤L=1,149m、 岸壁L=531m 他								■H29.1完成						
			⑫ 要谷漁港	(漁港災害) 防波堤L=556m、 岸壁L=279m 他								■H28.3完成						

平22業使、第214-26939号

社会資本の復旧・復興ロードマップ【その他市町村1/2】

基準日：平成29年9月30日（平成29年11月7日公表）

沿岸12市町村以外の工程表【復興道路・復興支援道路】



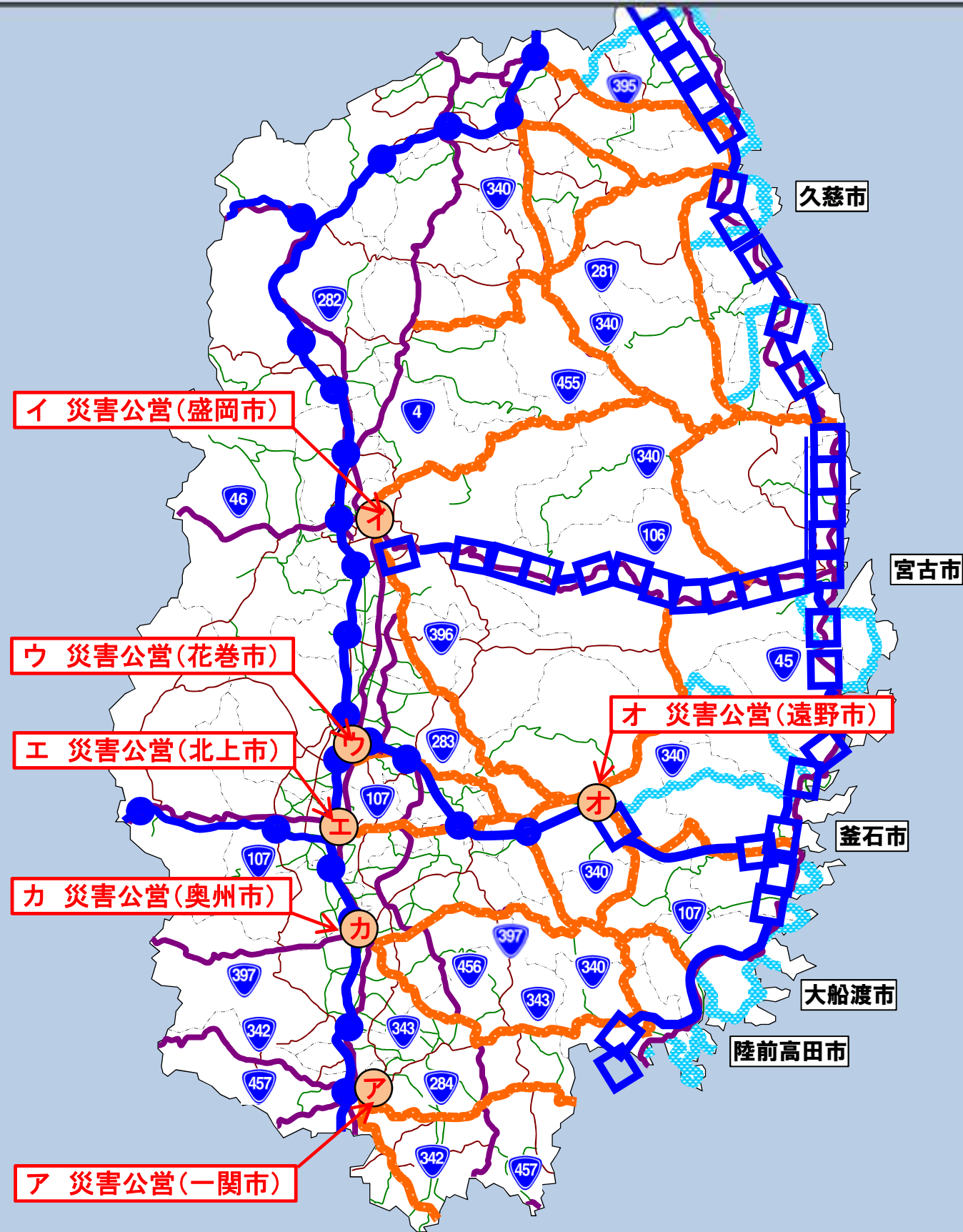
区分	種別	路線名	番号	市町村名	箇所名	年度別整備スケジュール										
						第1期 (基盤復興期間)			第2期 (本格復興期間)			第3期 (更なる展開への連結期間)			復興期間	
						H23	H24	H25	H26	H27	H28	H29	H30	H31	H32	
直轄事業	復興道路	東北横断自動車道釜石秋田線	A	遠野市	遠野道路 (遠野住田～遠野)	◆H25.6.16起工式 ★工事										
			B	遠野市	遠野～宮守	■H27.12.5供用開始										
			C	遠野市～花巻市	宮守～東和	■H24.11.25供用開始										
		宮古盛岡横断道路	D	宮古市～盛岡市	区界道路 (区界～築川)	◆H26.8.24起工式 ★用地買収、工事等										
			E	盛岡市	都南川目道路	★用地買収、工事等 ※川目IC～田の沢IC H27供用済、田の沢IC～手代森IC H31供用予定										
県事業	復興支援道路	宮古盛岡横断道路	a	盛岡市	築川道路	■H25.3.10供用開始										
			1	盛岡市	川目	■H25.3.10供用開始										
			2	奥州市	札押道路	■H23.10.26供用開始										
			3	奥州市	梁川～口内	★測量、設計、用地買収等を行い、順次工事に着手 ◆H25.7着工										
			4	岩手町	大坊	■H28.12.26供用開始										
			5	岩手町	大坊の2	◆H27.10着工 ★用地買収、工事等										
			6	遠野市	上郷道路	■H28.3.31供用開始										
			7	一関市	真滝BP	■H24.8.7供用開始										
			8	一関市	室根BP	◆H25.9着工 ★工事										
			9	一関市	石法華	測量、設計、用地買収等を行い、順次工事に着手										
			10	遠野市	土淵BP	■H24.7.22一部供用開始 ■H25.12.25供用開始										
			11	遠野市(宮古市)	立丸峠	◆H26.3着工 ★工事										
			12	九戸村	泥ノ木	■H27.1.16供用開始										
			13	軽米町	駒板	■H28.12.1供用開始										
			14	住田町	山谷	◆H27.9着工 ★用地買収、工事等										
			15	葛巻町	四日市	■H28.1.26供用開始										
			16	九戸村	長興寺	測量、設計、用地買収等を行い、順次工事に着手										
			17	住田町	葉山～恵蘇	測量、設計、用地買収等を行い、順次工事に着手										
			18	一関市	花泉BP	■H23.11.29一部供用開始 ■H26.8.30供用開始										
			19	一関市	白崖	測量、設計、用地買収等を行い、順次工事に着手										
			20	一関市	大原	■H26.3.28供用開始										
			21	一関市	一ノ通	◆H26.10着工 ★工事										
			22	一関市	洗民	測量、設計、用地買収等を行い、順次工事に着手										
			23	軽米町	赤石峠	■H28.11.25供用開始										
			24	遠野市	上宮守	測量、設計、用地買収等を行い、順次工事に着手										
			25	住田町	子飼沢	■H25.9.30供用開始										
			26	奥州市	分限城～赤金	■H29.3.31供用開始										
			27	住田町	高屋敷	★工事										
			28	住田町	津付道路	■H26.10.26供用開始										
			29	奥州市	小谷木橋	◆H27.9着工 ★用地買収、工事等										
30	遠野市	新里	■H27.12.5供用開始													

(一) 遠野住田線(ICへアクセスする道路)

社会資本の復旧・復興ロードマップ【その他市町村2/2】

基準日：平成29年9月30日（平成29年11月7日公表）

沿岸12市町村以外の工程表【災害公営住宅】



分野区分	市町村名	細分項目等	事業主体	路線・箇所名等	事業概要	年度別整備スケジュール																
						第1期 (基盤復興期間)			第2期 (本格復興期間)			第3期 (更なる展開への連結期間)				国復興期間						
						H23	H24	H25	H26	H27	H28	H29	H30	H31	H32							
災害公営住宅	一関市	直接建設	市	ア 沢内 (単独)	RC造3階 戸数:27戸																	
				ア 駒下 (単独)	RC造 戸数:22戸																	
				ア 構井田 (単独)	木造 戸数:13戸																	
	盛岡市	直接建設	県	イ 備後第1① (単独)	RC造 戸数:24戸																	
				イ 備後第1② (単独)	RC造 戸数:18戸																	
				イ 備後第1③ (単独)	木造 戸数:8戸																	
		イ 南青山 (単独)	戸数:118戸																			
	花巻市	直接建設	市	ウ 花巻中央 (単独)	RC造 戸数:30戸																	
	北上市	直接建設	県	エ 黒沢尻 (単独)	戸数:34戸																	
	遠野市	直接建設	市	オ 穀町 (単独)	木造 戸数:16戸																	
オ 稲荷下 (単独)				木造 戸数:6戸																		
奥州市	直接建設	県	カ 桜屋敷 (単独)	戸数:14戸																		