

# 【東日本大震災津波】 社会資本の復旧・復興ロードマップ

基準日：平成30年9月30日（平成30年11月6日公表）

## 策定の趣旨

◆ 被災者の今後の生活設計・再建等に資するよう、県民生活に身近な社会資本の整備に関する情報を定期的に提供

被災者や被災地の事業者が、今後の生活再建・事業再開等を具体的に検討するために、県民生活に身近な社会資本の復旧・復興の工程についての情報が不可欠です。

また、本格復興の着実な推進を、目に見える形で広く情報発信する必要があります。このため、県では、県民生活に身近な社会資本（主要8分野）の復旧・復興事業の動きや今後の見通しについて情報提供を行うものです。

なお、記載している工程等は、様々な要因により変更となる可能性があることから、定期的に最新のデータに更新していきます。

## ロードマップの構成

### ◆ 主要8分野について掲載

- ① 海岸保全施設
- ② 復興まちづくり
- ③ 復興道路等
- ④ 災害公営住宅
- ⑤ 漁港
- ⑥ 港湾
- ⑦ 医療（病院、医科診療所）
- ⑧ 教育（小学校、中学校、高等学校）

### ◆ 総括と市町村別の2種類で構成

- 1 総括表
  - ① 復旧・復興事業の動き
  - ② 分野別の着工・完成箇所割合
  - ③ 事業計画掲載箇所一覧
  - ④ 復旧・復興ロードマップの見方
- 2 市町村別工程表
  - ① 各事業箇所の位置図
  - ② 年度別の整備スケジュール
  - ③ 完成箇所一覧表
  - ④ 完成箇所数割合

## ロードマップの更新

### ◆ 更新頻度

平成28年度からは9月30日と3月31日を基準日に定め、最新のデータに更新しています。

### ◆ 工程上の主要課題

- ① 施工条件の変化への対応
- ② 工事区間の一部における用地取得または補償物件への対応
- ③ 工事区間内における他事業又は関係者との調整

公表している工程を達成するためには、上記課題の解決が必要です。

### ◆ 情報発信

社会資本の復旧・復興ロードマップは、これまでに公表したものと併せ、県のホームページに掲載しています。

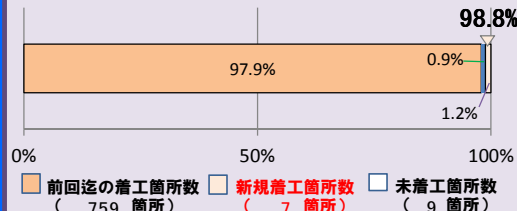
(<http://www.pref.iwate.jp/anzen/machizukuri/18200/001811.html>)

## 復旧・復興事業の動き

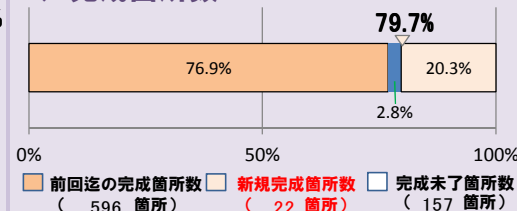
◆ 前回の公表時点（基準日：平成30年3月31日）から、今回の更新までの期間の復興事業の進捗状況を工事の『着工』と『完成』に着目し整理しています。

全箇所数：775箇所

### ◆ 着工箇所数



### ◆ 完成箇所数

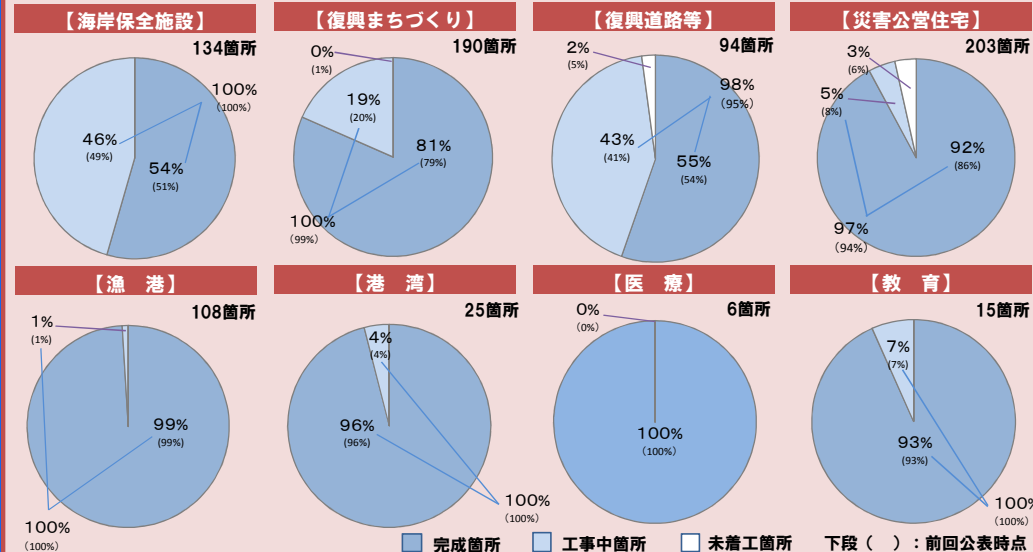


※ 着工：1.2ポイント増加し、全箇所の98.8%

※ 完成：2.8ポイント増加し、全箇所の79.7%

## 分野別の着工・完成箇所割合

◆ 社会資本の主要8分野における分野別の『工事中箇所』と『完成箇所』及び『未着工箇所』の割合を整理しています。



【お問い合わせ先】 岩手県復興局まちづくり再生課 (019-629-6935)



# 【東日本大震災津波】社会資本の復旧・復興ロードマップ

基準日：平成30年9月30日（平成30年11月6日公表）

## 分野別 整備スケジュール

※ 事業中箇所について記載

分野	概要	年度別整備スケジュール						
		H23	H24	H25	H26	H27	H28	H29
港湾・漁港・漁業施設	○ 45海岸で堤防・水門等の復旧・整備を実施 ○ 20河川で堤防・水門等の復旧・整備を実施	防波堤、水門等の復旧・整備工事						
農地	○ 18海岸で防波堤・防災林等の復旧・整備を実施	防波堤・防災林等の復旧・整備工事						
漁港	○ 53海岸（第24海岸・市町村29海岸）で防波堤等の復旧・整備を実施	防波堤等の復旧・整備工事						
復興まちづくり	○ 19地区で土地区画整理事業を実施 ○ 88団地で防災集団移転事業を実施 ○ 10地区で津波復興拠点整備事業を実施 ○ 41地区で漁業集落防災機能強化事業を実施	事業準備・住民合意（復興計画策定等）、事業計画手続き（都市計画策定等）、調査、設計等						
復興道路	○ 18路線の32区間（箇所）でまちづくりと連携した道路を整備	測量、設計、用地買収等を行い、順次工事に着手（逐次供用開始）						
復興支線	○ 17路線の38区間（箇所）で復興支線道路を整備	測量、設計、用地買収等を行い、順次工事に着手（逐次供用開始）						
復興支線	○ 18路線の21区間（箇所）で復興支線道路を整備	測量、設計、用地買収等を行い、順次工事に着手（逐次供用開始）						
災害公営住宅	○ 県及び市町村の全体で5,854戸の災害公営住宅を整備	工事（2,846戸の整備を予定）						
漁港	○ 108漁港（県31漁港、市町村77漁港）で防波堤、岸壁の復旧・整備を実施	防波堤、岸壁等の復旧・整備工事						
港湾	○ 6港湾（重要港湾4港湾、地方港湾2港湾）で防波堤、岸壁、物揚場などの復旧・整備を実施	防波堤、岸壁等の復旧・整備工事						
医療	○ 県立病院3箇所、市町村立医療診療所3箇所の整備を実施	工事						
教育	○ 県立高等学校1箇所、市町村立小中学校14箇所の整備を実施（協議、調整中のものを含む）	事業準備・住民合意、用地、設計等・工事						

## （参考）市町村別工程表の見方

分野区分	細分項目等	事業主体	路線・箇所名等	事業概要	年度別整備スケジュール			
					第1期 （基盤復興期間） H23 H24 H25 H26	第2期 （本格復興期間） H27 H28	第3期 （更なる展開への連結期間） （要する展開への連結期間） H29 H30(2018) H31(2019)	国復興期間 2020
海岸保全施設	農地海岸	県	3 〇〇海岸	(災害復旧) 防波堤L=〇km	用地、設計等			
			4 〇〇地区	(災害復旧) 防波堤L=〇km	用地、設計等			
	林野海岸	市	5 〇〇海岸	(海岸保全施設) 防波堤L=〇km	用地、設計等			
			6 〇〇海岸	(災害復旧) 防波堤L=〇km	用地、設計等			
	漁港海岸	市	7 〇〇海岸	(災害復旧) 防波堤L=〇km	用地、設計等			
			8 〇〇海岸	(災害復旧) 防波堤L=〇km	用地、設計等			
復興道路等	復興道路	国	A 〇〇沿岸道路	〇〇道路 (〇〇～〇〇)	★用地買収、工事等 ◆H〇〇〇〇配工式			
			B 〇〇沿岸道路	〇〇道路 (〇〇～〇〇)	★用地買収、工事等 ◆H〇〇〇〇配工式			
	復興支線	国	C 国道〇〇号	〇〇	◆H〇〇〇〇配工式			
	復興支線	国	D 国道〇〇号	〇〇	◆H〇〇〇〇配工式			
復興まちづくり	土地区画整理	市	e 〇〇地区	(災害復旧) 防波堤L=〇km	★工事			
			f 〇〇地区	(災害復旧) 防波堤L=〇km	★工事			
	防災集団移転	市	d 〇〇地区	対象戸数：〇戸 (県〇戸・公〇戸)	★工事			
	津波復興拠点	市	c 〇〇地区	区域面積：約〇ha	★工事			
災害公営住宅	直接建設	市	g 〇〇地区	対象戸数：〇戸 (県〇戸・公〇戸)	★工事			
			h 〇〇地区	対象戸数：〇戸 (県〇戸・公〇戸)	★工事			
	敷地提案型買取	市	i 〇〇地区	木造戸数：〇戸	★工事			
	直接建設	市	j 〇〇地区	(漁港災害) 防波堤L=〇m、防波堤L=〇m他	★工事			

■分野区分  
県民生活に身近な主要8分野を記載。

■海岸保全施設の細分項目  
・港湾海岸は、港湾区域に隣接するなど、港湾管理者が管理する海岸。  
・農地海岸は、背後に農地を有する海岸。  
・林野海岸は、防潮林などの保安林を有する海岸。  
・漁港海岸は、漁港区域に隣接するなど、漁港管理者が管理する海岸。  
・一般海岸は、上記以外の海岸のうち、海岸保全区域に指定された海岸。

■終期（二重表示）  
終期が未定の場合、二重に表示。

■工事の着工と完成  
工事に着工した箇所は★、完成した箇所は完成年月を表示。

■トピック  
復旧工事の完了や復興道路の供用、復興まちづくり（宅地整備を伴うもの）：住宅が再建可能となった時期

■完成の考え方  
・海岸保全施設：津波防護の機能が発現された時期  
・まちづくり連携道路、復興道路等：道路が供用開始された時期  
・復興まちづくり（宅地整備を伴うもの）：住宅が再建可能となった時期

■住宅再建の時期  
年度ごとの住宅・宅地供給数を記載。  
『民』自力再建等の宅地数  
『公』災害公営住宅の戸数

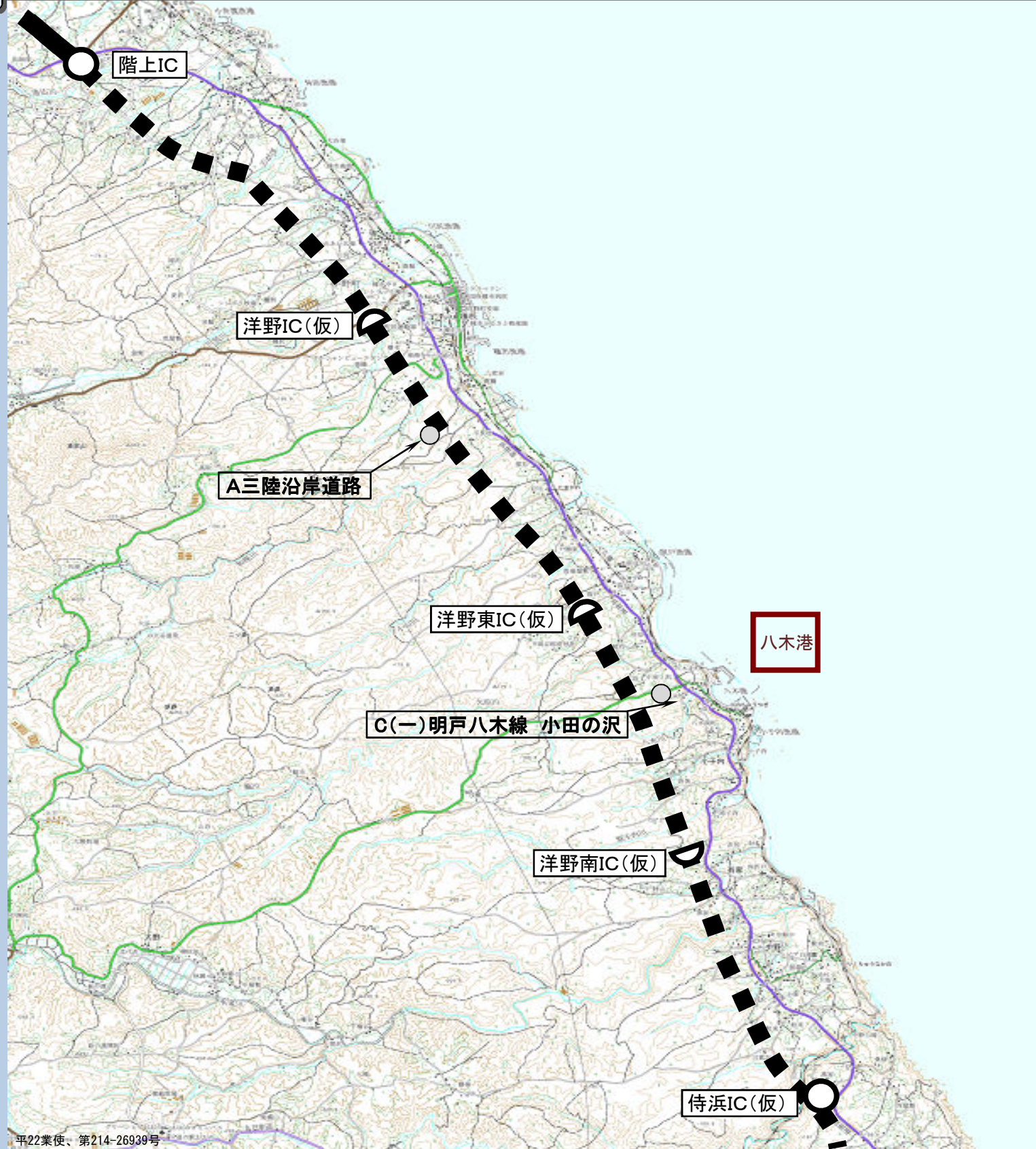
■更新箇所  
更新前の工事のバーチャート青点線を表示。

■災害公営住宅の整備手法  
・『直接建設』 直接整備を実施  
・『設計・施工一括選定』 設計・施工業者を一括選定  
・『買取』 民間事業者が建設した公営住宅を買い取り  
・『敷地提案型買取』 民間事業者が提案した敷地と共に

# 社会資本の復旧・復興ロードマップ【洋野町 事業中箇所】


基準日：平成30年9月30日  
(平成30年11月6日公表)

海と高原の絆、未来へ 確かな復興



分野区分	細分項目等	事業主体	路線・箇所名等	事業概要	年度別整備スケジュール								
					第1期 (基盤復興期間)			第2期 (本格復興期間)			第3期 (更なる展開への連結期間)	国復興期間	
					H23	H24	H25	H26	H27	H28	H29	H30(2018)	H31(2019)
復興道路等	復興道路	国	A 三陸沿岸道路	洋野階上道路(侍浜～階上)	★用地買収、工事等								
	復興関連道路	県	C(-) 明戸八木線	小田の沢	測量、設計、用地買収等を行い、順次工事に着手								

## 完成箇所数割合




# 社会資本の復旧・復興ロードマップ【洋野町 完成箇所】

基準日：平成30年9月30日  
(平成30年11月6日公表)

海と高原の絆、未来へ 確かな復興

## 【完成箇所一覧表】

分野区分	細分項目等	事業主体	路線・箇所名等	事業概要	完成又は 供用開始時期
海岸保全施設	一般海岸	県	1 大谷地海岸	(災害復旧)根固工V=92m <sup>3</sup> 他	H24.12
			2 平内海岸	(災害復旧)消波工L=220m	H25.10
			3 玉川海岸	(災害復旧)護岸L=87m 他	H24.11
			4 小子内海岸	(災害復旧)監視カメラ1台 他	H24.8
			5 原子内海岸	(災害復旧)根固工V=92m <sup>3</sup> 他	H24.5
			6 八木海岸	(海岸高潮)防潮堤L=0.4km、水門等N=3基	H29.12
	漁港海岸	県	7 種市漁港海岸	(災害復旧)陸間N=1基、水門N=4基	H24.3
復興まちづくり	漁業集落防災	町	a 八木	対象戸数：14戸(民14戸)	H30.3
	まち連携道路	県	1 (一)八木港線	八木	H29.3
復興道路等	復興関連道路	県	B (一)角ノ浜玉川線	玉川	H28.3
災害公営住宅	直接建設	町	ア 八木北(単独)	木造平屋 戸数：4戸	H25.8
漁港	漁港	県	① 種市漁港	(漁港災害)防波堤L=106m 他	H24.9
		町	② 角浜漁港	(漁港災害)防波堤L=10m	H24.3
			③ 川尻漁港	(漁港災害)護岸N=1式 他	H24.3
			④ 鹿糠漁港	(漁港災害)船揚場L=22m 他	H24.3
			⑤ 戸類家漁港	(漁港災害)船揚場N=1式	H24.3
			⑥ 宿戸漁港	(漁港災害)防波堤L=69m、船揚場L=8m 他	H24.12
			⑦ 小子内漁港	(漁港災害)防波堤L=101m、岸壁L=14m 他	H25.1
			⑧ 有家漁港	(漁港災害)防波堤L=85m 他	H25.1
			⑨ 高家漁港	(漁港災害)防波堤L=45m 他	H24.11
港湾	八木港	県	北港地区	(災害復旧)防波堤L=162m、-4.5m岸壁L=159m 他	H26.3
		南港地区	(災害復旧)第2防波堤L=13m、1号護岸L=57.8m	H26.3	



八木地区防潮堤(海岸高潮対策事業)

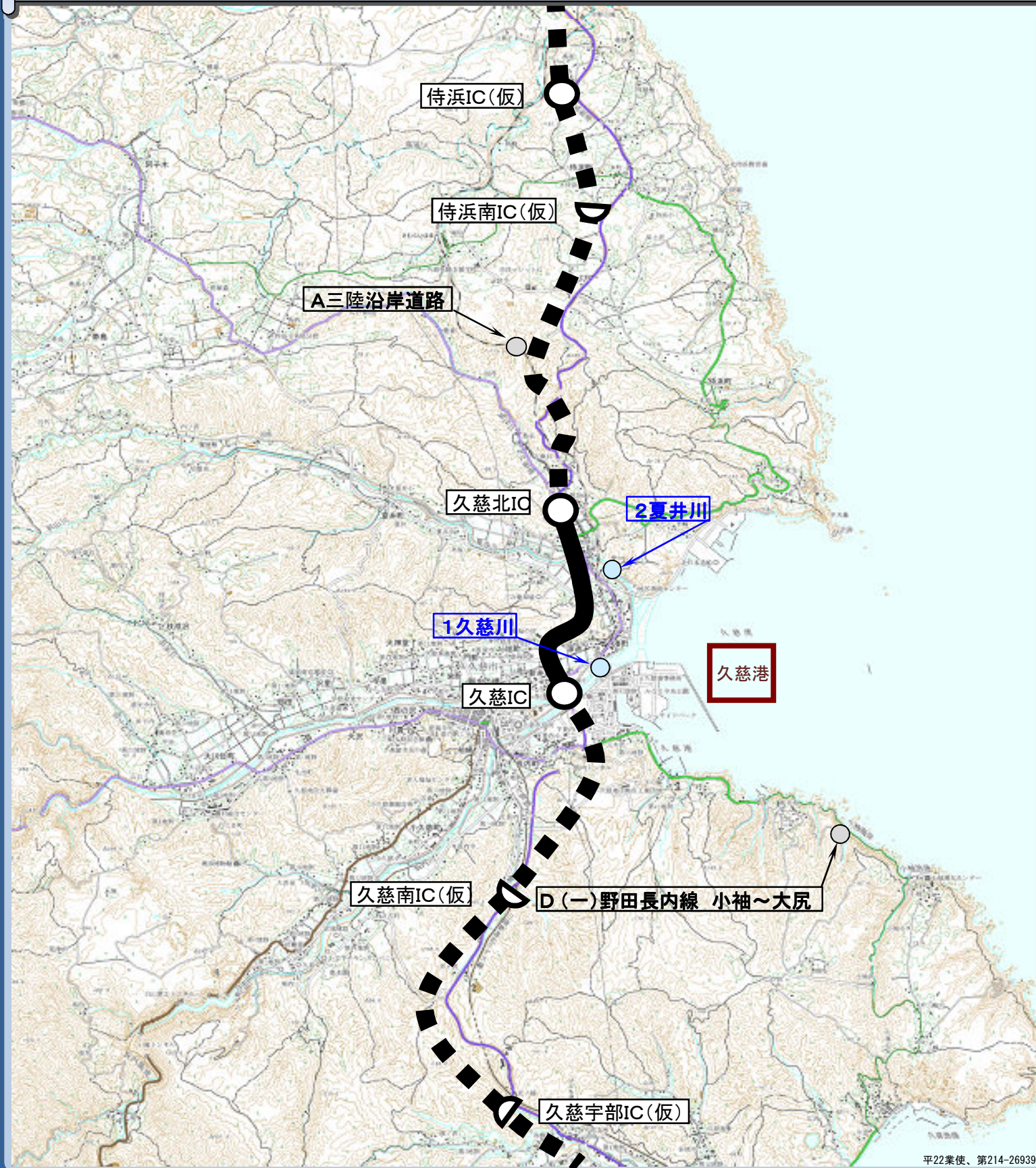


八木地区の宅地嵩上工事(漁業集落防災機能強化事業)

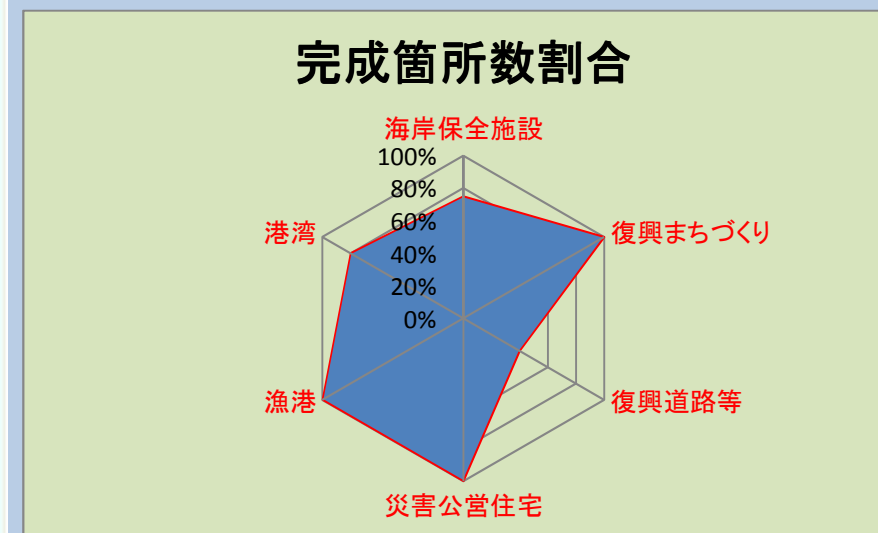
# 社会資本の復旧・復興ロードマップ【久慈市 事業中箇所】

基準日：平成30年9月30日  
(平成30年11月6日公表)

新たな視点による 新たなまちづくり



分野区分	細分項目等	事業主体	路線・箇所名等	事業概要	年度別整備スケジュール										
					第1期 (基盤復興期間)			第2期 (本格復興期間)			第3期 (更なる展開への連結期間)		国復興期間		
					H23	H24	H25	H26	H27	H28	H29	H30(2018)	H31(2019)	2020	
海岸保全施設	一般海岸	県	1 久慈川	(三陸高潮) 防潮堤L=2.0km	用地、設計等	★工事									
			2 夏井川	(三陸高潮) 防潮堤L=0.8km	用地、設計等	★工事									
復興道路等	復興道路	国	A 三陸沿岸道路	久慈北道路 (侍浜~久慈北)	◆H24.8.30起工式	★用地買収、工事等									
				野田久慈道路 (普代~久慈)	◆H25.6.27起工式	★用地買収、工事等									
	関連道路	県	D (一) 野田長内線	小袖~大尻	★工事										
港湾	久慈港	国	湾口防波堤	(防波堤整備・直轄災害復旧) 防波堤L=3,800m	★工事 H40完成目標										



# 社会資本の復旧・復興ロードマップ【久慈市 完成箇所】

基準日：平成30年9月30日  
(平成30年11月6日公表)

新たな視点による 新たなまちづくり

## 【完成箇所一覧表】

分野区分	細分項目等	事業主体	路線・箇所名等	事業概要	完成又は 供用開始時期
海岸保全施設	一般海岸	県	3 久慈港海岸(半崎)	(災害復旧)離岸堤L=0.2km	H24.10
			4 久慈港海岸(諏訪下)	(災害復旧)防潮堤L=2.6km、陸閘N=12基	H28.3
			5 久慈港海岸(玉の脇)	(災害復旧)離岸堤L=0.4km	H24.10
	漁港海岸	市	6 久喜漁港海岸	(災害復旧)防潮堤L=0.7km、水門N=2基	H29.3
			7 久慈湊漁港海岸	(災害復旧)防潮堤L=1.2km、水門N=4基	H29.3
復興まちづくり	漁業集落防災	市	a 久慈湊・大崎	対象戸数:14戸(民9戸・公5戸)	H26.3
			b 元木沢	対象戸数:5戸(民2戸・公3戸)	H25.11
			c 玉の脇	対象戸数:3戸(民3戸)	H25.11
			d 久喜	対象戸数:4戸(民1戸・公3戸)	H25.8
復興道路等	支援道路	県	B 国道281号	案内	H29.11
	関連道路	県	C (一)侍浜夏井線	本波	H24.9
災害公営住宅	直接建設	市	ア 久慈湊・大崎(漁:久慈湊・大崎地区)	木造、戸数:5戸	H26.3
			イ 元木沢(漁:元木沢地区)	木造、戸数:3戸	H26.3
			ウ 久喜(漁:久喜地区)	木造、戸数:3戸	H25.12
漁港	漁港	市	① 久喜漁港	(漁港災害)防波堤L=162m、岸壁L=93m 他	H25.7
			② 桑畑漁港	(漁港災害)用地N=1式 他	H24.1
			③ 田子の木漁港	(漁港災害)護岸N=1式 他	H23.8
			④ 川津内漁港	(漁港災害)防波堤L=11m 他	H24.3
			⑤ 横沼漁港	(漁港災害)-3m岸壁N=1式 他	H24.3
			⑥ 白前漁港	(漁港災害)防波堤L=29m 他	H24.3
			⑦ 麦生漁港	(漁港災害)物揚場N=1式 他	H24.3
			⑧ 久慈湊漁港	(漁港災害)航路N=1式	H23.9
			⑨ 舟渡漁港	(漁港災害)護岸L=64m 他	H24.5
			⑩ 小袖漁港	(漁港災害)防波堤L=150m 他	H24.7
港湾	久慈港	県	堀込地区	(災害復旧)-4.5m岸壁L=180m、-6.0m岸壁L=497m、-2.0m物揚場L=105m	H26.3
			諏訪下地区	(災害復旧)諏訪下防波堤L=5.0m、外防波堤L=293m、-7.5m岸壁L=281.6m、-10.0m岸壁L=23.7m	H26.3
			玉の脇地区	(災害復旧)外防波堤L=297m、北防波堤L=152m、内防波堤L=95m、物揚場L=51m	H25.10
			半崎地区	(災害復旧)半崎防波堤L=23m、波除堤L=40m、-4.0m物揚場L=69m、船揚場L=48m	H25.11



漁港海岸 久慈湊漁港海岸防潮堤

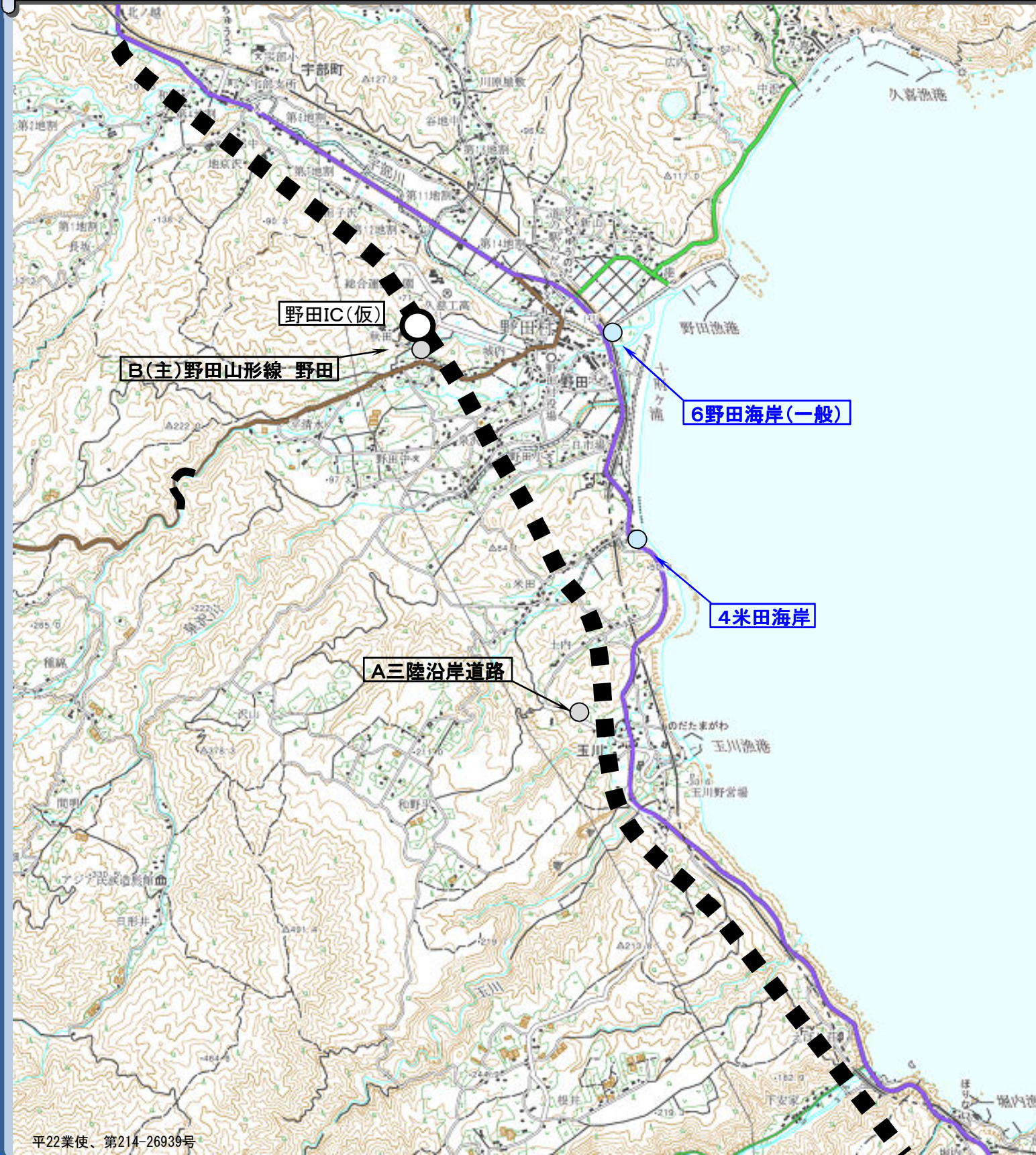


災害公営住宅 久慈湊・大崎地区

# 社会資本の復旧・復興ロードマップ【野田村 事業中箇所】

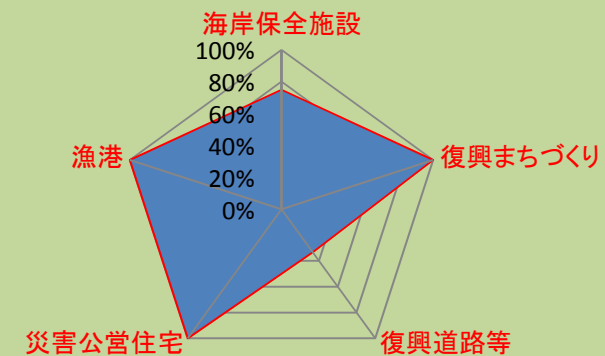
基準日：平成30年9月30日  
(平成30年11月6日公表)

安全・安心で活力あるむらづくり



分野区分	細分項目等	事業主体	路線・箇所名等	事業概要	年度別整備スケジュール									
					第1期 (基盤復興期間)		第2期 (本格復興期間)			第3期 (更なる展開への連結期間)		国復興期間		
					H23	H24	H25	H26	H27	H28	H29	H30(2018)	H31(2019)	2020
海岸保全施設	一般海岸	県	4 米田海岸	(災害復旧) 防潮堤L=0.4km、水門等N=2基他	★工事									
				(海岸高潮) 防潮堤L=0.4km	用地、設計等	★工事								
			6 野田海岸	(海岸高潮) 防潮堤L=0.5km、水門等N=1基	★工事									
復興道路等	復興道路	国	A 三陸沿岸道路	野田久慈道路(普代~九慈)	◆H25.6.27起工式 ★用地買収、工事等									
	関連道路	県	B(主) 野田山形線	野田	◆H27.8着工 ★工事									

完成箇所数割合





# 社会資本の復旧・復興ロードマップ【野田村 完成箇所】

基準日：平成30年9月30日  
(平成30年11月6日公表)

安全・安心で活力あるむらづくり

【完成箇所一覧表】

分野区分	細分項目等	事業主体	路線・箇所名等	事業概要	完成又は 供用開始時期
海岸保全施設	一般海岸	県	1 宇部川	(災害復旧)水門設備1式他	H26.3
			2 広内海岸	(災害復旧)防潮堤L=0.2km、水門等N=4基他	H30.3
			3 野田海岸(明内、泉沢)	(災害復旧)水門設備等1式他	H25.3
	農地海岸 林野海岸	県	5 野田玉川海岸	(災害復旧)防潮堤L=0.05km他	H25.5
			7 野田海岸	(海岸保全施設災害)防潮堤裏法面A=2,320m <sup>2</sup> 、水門操作室N=1棟	H24.8
復興まちづくり	土地区画整理	村	a 城内地区	区域面積:12.9ha、対象戸数:137戸(民124戸・公13戸)	H28.10
	防災集団移転	村	b 城内地区	対象戸数:74戸(民20戸・公54戸)	H27.1
			c 米田・南浜地区	対象戸数:24戸(民18戸・公6戸)	H25.11
	漁業集落防災	村	d 下安家地区	対象戸数:14戸(民13戸・公1戸)	H26.12
			e 中沢地区	対象戸数:2戸(民2戸)	H27.3
	まち連携道路	県	1 (主)野田山形線	野田	H30.3
2 (一)安家玉川線			下安家	H29.3	
復興道路等	関連道路	県	B (主)野田山形線	大葛の2	H25.7
災害公営住宅	直接建設	県	ア 野田①(単独)	木造2階 戸数:8戸	H25.3
			イ 野田②(単独)	木造 戸数:18戸	H26.1
		村	ウ 城内(区:城内地区)	木造 戸数:13戸	H27.3
			エ 城内(防:城内地区)	木造 戸数:54戸	H28.3
			オ 米田・南浜(防:米田・南浜地区)	木造 戸数:6戸	H26.7
			カ 下安家(漁:下安家地区)	木造 戸数:1戸	H26.7
漁港	漁港	県 村	① 野田漁港	(漁港災害)防波堤L=125m、岸壁L=307m 他	H26.3
			② 玉川漁港	(漁港災害)防波堤L=132m、岸壁L=50m 他	H24.9
			③ 下安家漁港	(漁港災害)防波堤L=28m 他	H24.9



防災集団移転促進事業(城内地区)



漁業集落防災機能強化事業(下安家地区(嵩上げ))

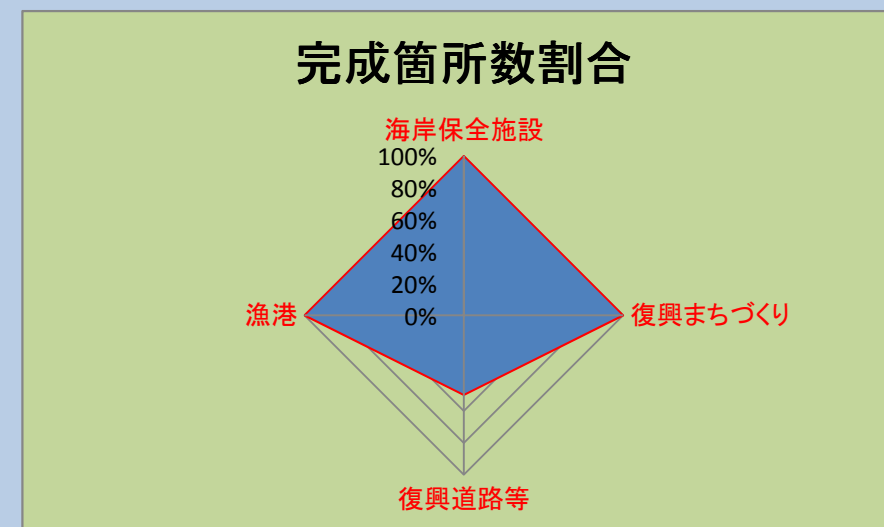
# 社会資本の復旧・復興ロードマップ【普代村 事業中箇所】

基準日：平成30年9月30日  
(平成30年11月6日公表)

あすへの一步 青い海（水産業）の復興へ



分野区分	細分項目等	事業主体	路線・箇所名等	事業概要	年度別整備スケジュール									
					第1期 (基礎復興期間)			第2期 (本格復興期間)			第3期 (更なる展開への連結期間)		国復興期間	
					H23	H24	H25	H26	H27	H28	H29	H30 (2018)	H31 (2019)	2020
復興道路等	復興道路	国	A 三陸沿岸道路	野田久慈道路 (普代～久慈)										
				尾肝要普代道路 (田野畑北IC～普代)										



# 社会資本の復旧・復興ロードマップ【普代村 完成箇所】

基準日：平成30年9月30日  
(平成30年11月6日公表)

あすへの一步 青い海（水産業）の復興へ

【完成箇所一覧表】

分野区分	細分項目等	事業主体	路線・箇所名等	事業概要	完成又は供用開始時期
海岸保全施設	一般海岸	県	1 宇留部海岸	(災害復旧)水門設備1式 他	H25.10
			2 太田名部海岸	(災害復旧)防潮堤L=0.1km 他	H24.10
			3 宇留部海岸	(県単治水事業)陸閘N=1基	H25.10
			4 太田名部海岸	(海岸危機)陸閘等遠隔操作化N=2基	H28.3
復興まちづくり	漁業集落防災	村	a 堀内、沢地区	避難路	H27.3
復興道路等	復興道路	国	A 三陸沿岸道路	普代道路(普代バイパス)	H25.10
	関連道路	県	B (一)普代小屋瀬線	芦渡の2	H29.1
漁港	漁港	県	① 堀内漁港	(漁港災害)防波堤N=1式 他	H25.10
			② 太田名部漁港	(漁港災害)防波堤L=285m、岸壁L=36m 他	H25.10
		村	③ 沢漁港	(漁港災害)防波堤L=77m 他	H25.7
			④ 白井漁港	(漁港災害)防波堤L=89m、岸壁L=7m 他	H24.6
			⑤ 黒崎漁港	(漁港災害)泊地N=1式	H23.9



堀内地区避難路(漁業集落防災機能強化事業)

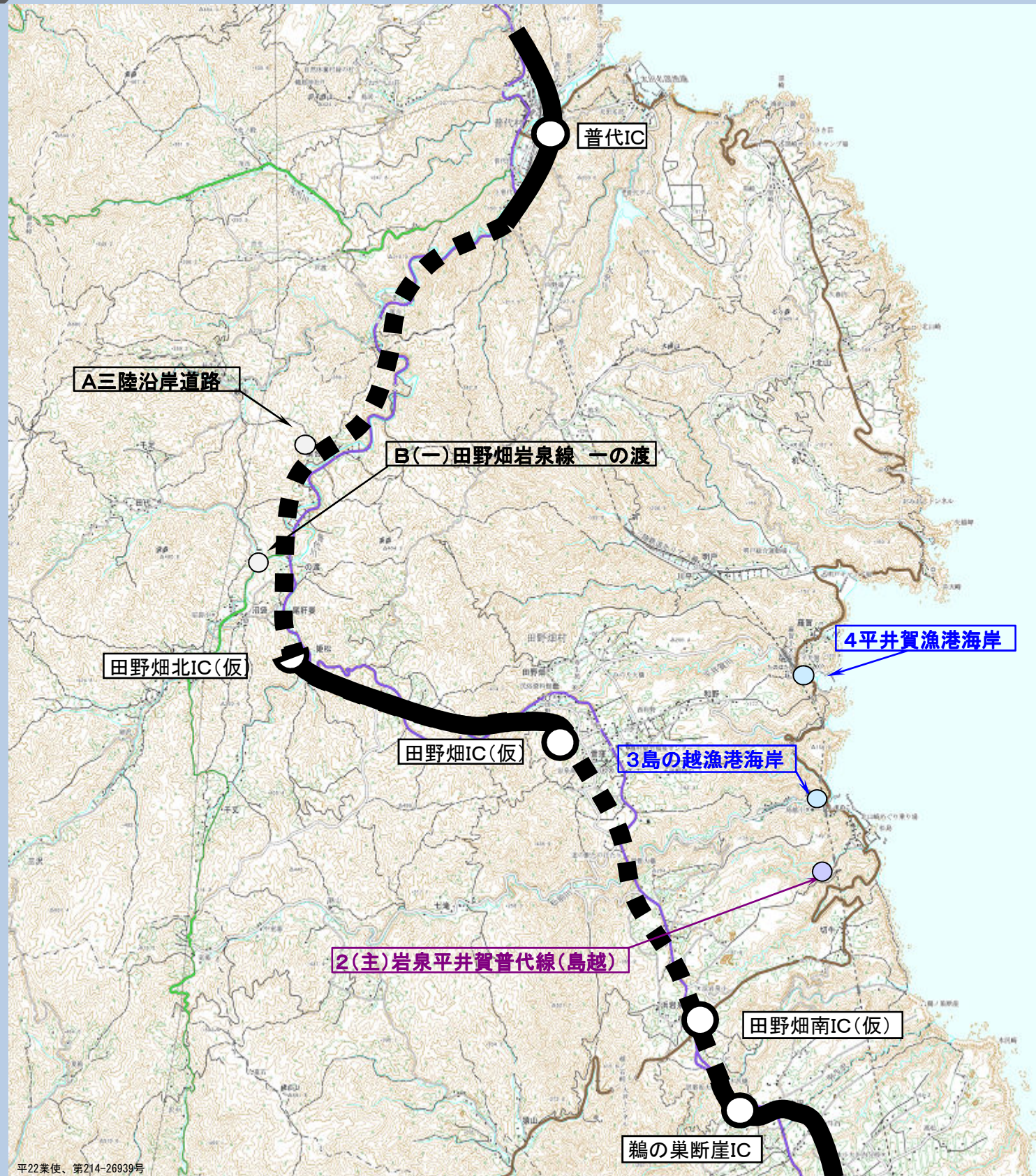


沢地区避難路(漁業集落防災機能強化事業)

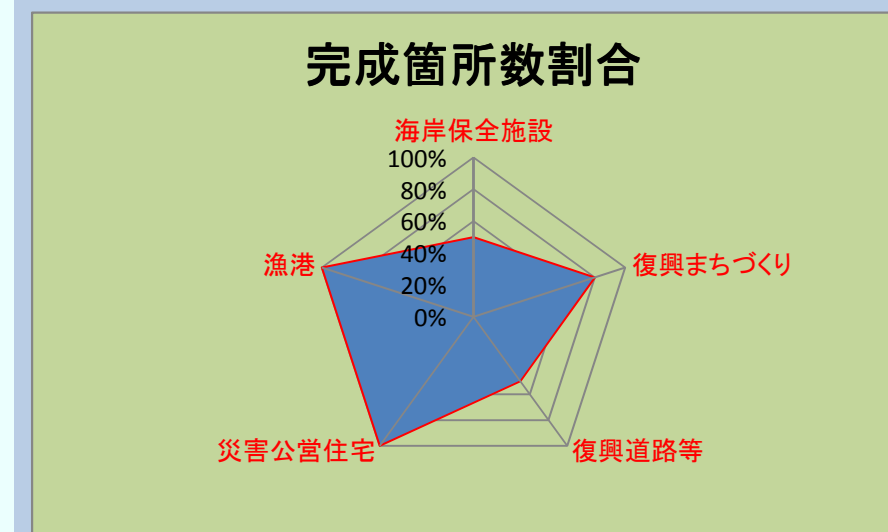
# 社会資本の復旧・復興ロードマップ【田野畑村 事業中箇所】

基準日：平成30年9月30日  
(平成30年11月6日公表)

心をひとつに 未来に向けた復興



分野区分	細分項目等	事業主体	路線・箇所名等	事業概要	年度別整備スケジュール									
					第1期 (基盤復興期間)			第2期 (本格復興期間)			第3期 (更なる展開への連結期間)		国復興期間	
					H23	H24	H25	H26	H27	H28	H29	H30(2018)	H31(2019)	2020
海岸保全施設	漁港海岸	県	3-1 島の越漁港海岸	(災害復旧) 防潮堤L=0.4km	用地、設計等			★工事						
			3-2 島の越(松前川地区)	(海岸高潮) 防潮堤L=0.1km、水門N=1基	用地、設計等			★工事						
		村	4 平井賀漁港海岸	(災害復旧) 防潮堤L=0.4km、水門N=1基	用地、設計等			★工事						
復興まちづくり	まち連携道路	県	2 (主)岩泉平井賀普代線	島越	◆H26.10着工			★用地買収等を行い、順次工事に着手						
復興道路等	復興道路	国	A 三陸沿岸道路	尾肝要普代道路(田野畑北IC~普代)	◆H25.11.18起工式			★用地買収、工事等						
				田野畑道路(田野畑南~尾肝要)	◆H25.11.7起工式			★用地買収、工事等						
	関連道路	県	B (-) 田野畑岩泉線	一の渡	◆H28.9着工			★工事						



# 社会資本の復旧・復興ロードマップ【田野畑村 完成箇所】

基準日：平成30年9月30日  
(平成30年11月6日公表)

心をひとつに 未来に向けた復興

## 【完成箇所一覧表】

分野区分	細分項目等	事業主体	路線・箇所名等	事業概要	完成又は 供用開始時期
海岸保全施設	一般海岸	県	1 嶋之越海岸	(海岸危機)防潮堤L=0.04km、水門等N=2基	H27.3
			2 明戸海岸	(災害復旧)防潮堤L=0.4km	H28.3
復興まちづくり	漁業集落防災	村	a 羅賀地区	対象戸数:50戸(民23戸・公27戸)	H26.6
			b 島越地区	対象戸数:72戸(民38戸・公34戸)	H26.2
復興道路等	まち連携道路	県	1 (主)岩泉 平井賀普代線	明戸	H29.3
			3 (主)岩泉 平井賀普代線	羅賀	H30.3
復興道路等	復興道路	国	A 三陸沿岸道路	尾肝要道路	H26.3
	関連道路	県	B (一)田野畑岩泉線	室場 室場の2	H24.3 H30.3
災害公営住宅	買取	村	ア 拓洋台(漁:羅賀地区)	木造 戸数:20戸	H26.11
			イ 羅賀東(漁:羅賀地区)	木造 戸数:7戸	H26.3
	直接建設	村	ウ 黎明台(漁:島越地区)	木造 戸数:24戸	H26.7
			エ 松前沢(漁:島越地区)	木造 戸数:10戸	H25.7
漁港	漁港	県	① 島の越漁港	(漁港災害)防波堤L=1,002m、岸壁L=561m 他	H28.3
		村	② 北山漁港	(漁港災害)臨港道路L=155m	H25.3
			③ 机漁港	(漁港災害)防波堤L=125m、岸壁L=101m 他	H30.1
			④ 平井賀漁港(平井賀地区、羅賀地区)	(漁港災害)防波堤L=666m、岸壁L=193m 他	H26.8



拓洋台災害公営住宅

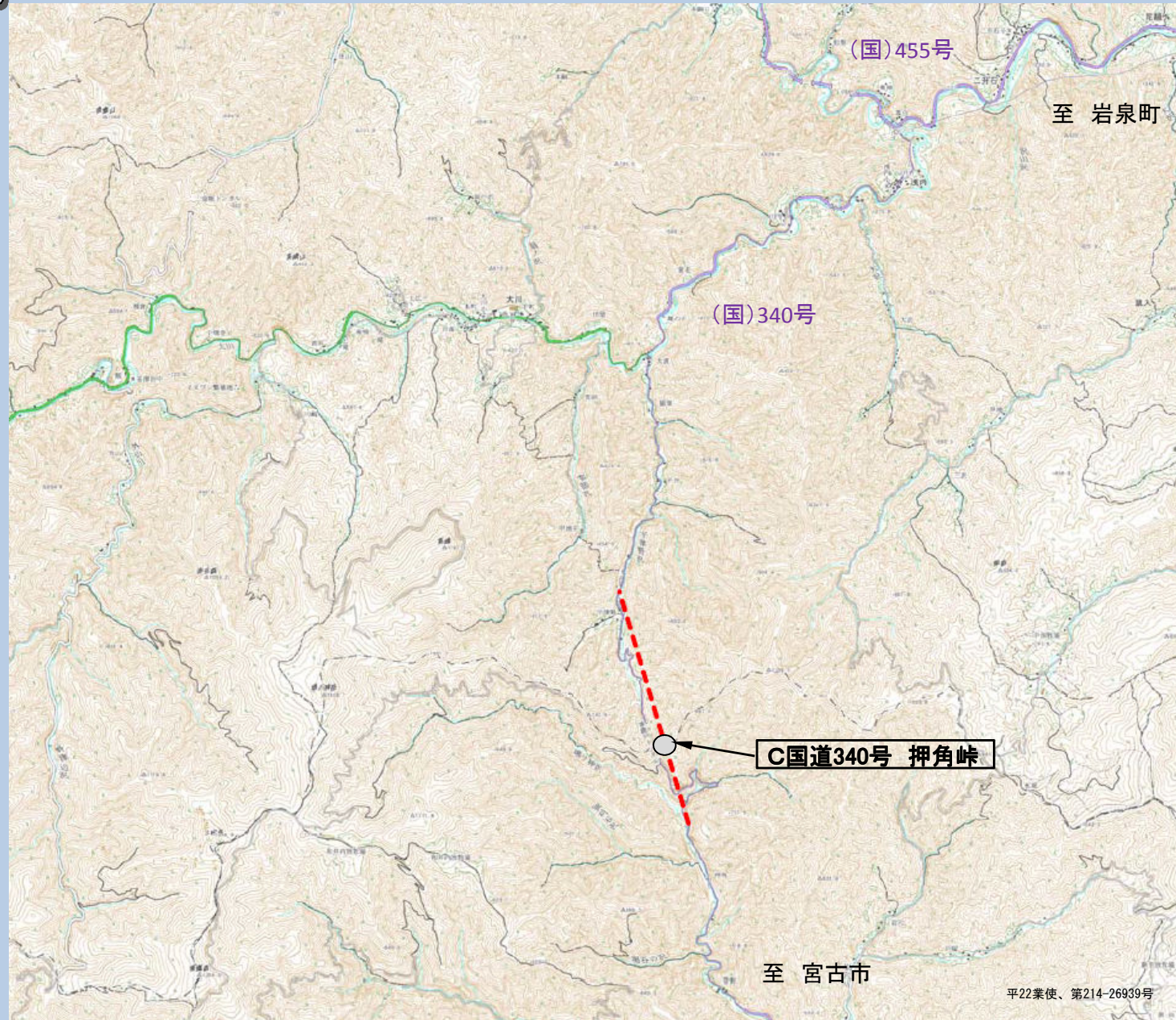


平井賀漁港(羅賀地区)

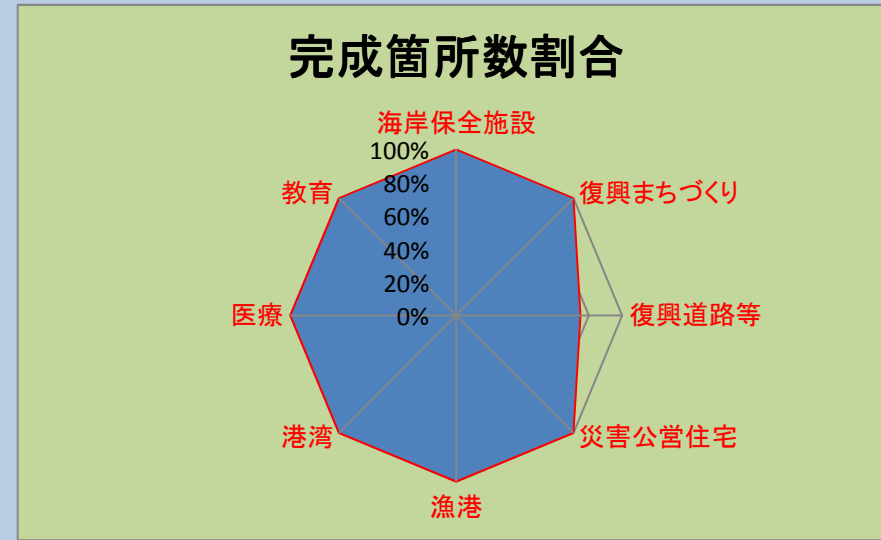
# 社会資本の復旧・復興ロードマップ【岩泉町 事業中箇所】

基準日：平成30年9月30日  
(平成30年11月6日公表)

心はひとつ いのちの海に 未来を拓く岩泉



分野区分	細分項目等	事業主体	路線・箇所名等	事業概要	年度別整備スケジュール															
					第1期 (基盤復興期間)			第2期 (本格復興期間)			第3期 (更なる展開への連結期間)			国復興期間						
					H23	H24	H25	H26	H27	H28	H29	H30 (2018)	H31 (2019)	2020						
復興道路等	支援道路	県	C (国)340号	押角峠 ※宮古市の復興支援道路・国道340号押角峠と同一箇所																



# 社会資本の復旧・復興ロードマップ【岩泉町 完成箇所】

基準日：平成30年9月30日  
(平成30年11月6日公表)

心はひとつ いのちの海に 未来を拓く岩泉

## 【完成箇所一覧表】

分野区分	細分項目等	事業主体	路線・箇所名等	事業概要	完成又は 供用開始時期
海岸保全施設	一般海岸	県	1 小本川	(三陸高潮)防潮堤L=0.2km	H28.3
			2 小本海岸	(災害復旧)防潮堤L=0.3km	H25.3
	漁港海岸	町	3 茂師漁港海岸	(災害復旧)防潮堤L=0.1km、水門N=1基	H29.3
			4 小本漁港海岸	(災害復旧)防潮堤L=0.2km、水門N=1基	H25.3
復興まちづくり	漁業集落防災	町	a 小本地区	対象戸数:59戸(民59戸)	H27.3
復興道路等	復興道路	国	A 三陸沿岸道路	田老岩泉道路(田老北~岩泉龍泉洞)	H30.3
	支援道路	県	B (主)久慈岩泉線	龍泉洞 大月峠	H24.8 H28.11
災害公営住宅	直接建設	町	ア 森の越(単独)	木造 戸数:15戸	H25.5
			イ 小本(単独)	木造 戸数:20戸、RC造 戸数:16戸	H26.3
漁港	漁港	県	① 茂師漁港	(漁港災害)防波堤L=493m、岸壁L=280m 他	H27.3
		町	② 小本漁港	(漁港災害)防波堤L=103m、岸壁L=844m 他	H27.3
港湾	小本港	県	小本浜地区	(港湾災害復旧)防波堤L=871m、岸壁L=119m、物揚場L=105m他	H27.9
医療	医科診療所	町	小本診療所	診療所施設整備	H27.12
教育	小学校	町	1 小本小学校	(災害復旧)移転	H28.3
	中学校	町	2 小本中学校	(災害復旧)移転	H28.3



小本小学校・小本中学校(小本小学校及び小本中学校移転復旧事業)




町営住宅小本団地(災害公営住宅整備事業)

# 社会資本の復旧・復興ロードマップ【宮古市 事業中箇所】

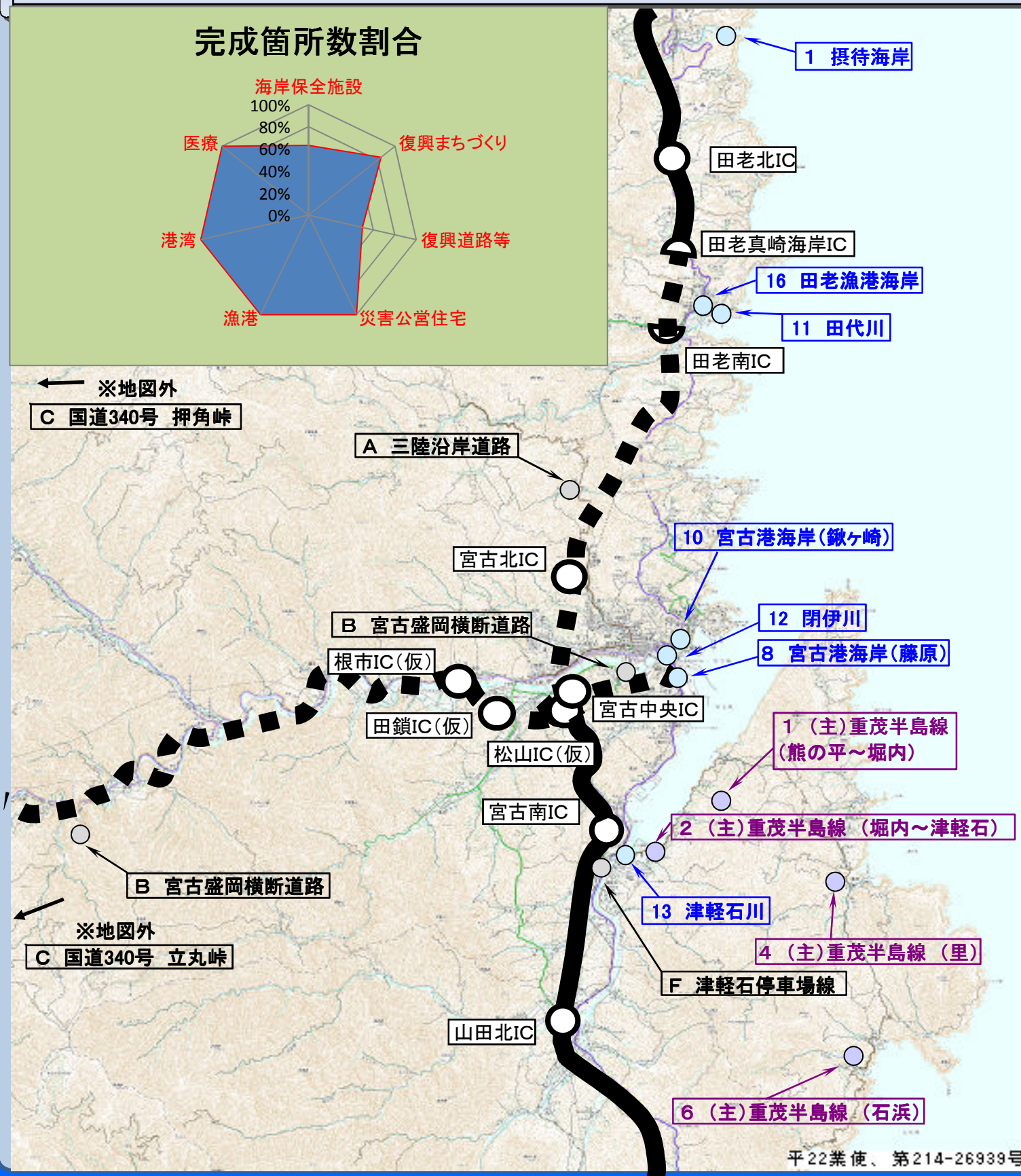
基準日：平成30年9月30日  
(平成30年11月6日公表)

市民生活の安定と再建 安全で快適な生活環境の実現

完成箇所数割合



※地図外  
C 国道340号 押角峠



平22業使、第214-26939号

分野区分	細分項目等	事業主体	路線・箇所名等	事業概要	年度別整備スケジュール										
					第1期 (基礎復興期間)		第2期 (本格復興期間)		第3期 (更なる展開への連結期間)		国復興期間				
					H23	H24	H25	H26	H27	H28	H29	H30(2018)	H31(2019)	2020	
海岸保全施設	一般海岸	県	1 摂待海岸	(災害復旧) 防潮堤L=0.1km、水門N=1基	★工事										
			8 宮古港海岸(藤原)	(港湾高潮・災害) 防潮堤L=2.2km、陸門N=4基	★工事										
			10 宮古港海岸(鍬ヶ崎)	(港湾高潮) 防潮堤L=1.6km	★工事										
			11 田代川	(災害復旧) 水門N=1基	★工事										
			12 閉伊川	(災害復旧) 水門N=1基	★工事										
			13 津軽石川	(三陸高潮) 防潮堤L=0.9km	★工事										
復興まちづくり	まち連携道路	県	1 (主)重茂半島線	熊の平~堀内	★工事										
			2 (主)重茂半島線	堀内~津軽石	★工事										
			4 (主)重茂半島線	里	★工事										
			6 (主)重茂半島線	石浜	★工事										
復興道路等	復興道路	国	A 三陸沿岸道路	宮古田老道路(宮古中央~田老北)	★工事										
			B 宮古盛岡横断道路	宮古箱石道路(宮古~箱石)	★工事										
			B 宮古盛岡横断道路	平津戸松草道路(平津戸・岩井~松草)	★工事										
			B 宮古盛岡横断道路	区界道路(区界~築川)	★工事										
	支援道路	県	C 国道340号	立丸峠	押角峠 ※岩泉町の復興支援道路・国道340号押角峠と同一箇所	★工事									
				F (-) 津軽石停車場線	津軽石	★工事									



# 社会資本の復旧・復興ロードマップ【宮古市 完成箇所】

基準日：平成30年9月30日  
(平成30年11月6日公表)

市民生活の安定と再建 安全で快適な生活環境の実現

## 【完成箇所一覧表】

分野区分	細分項目等	事業主体	路線・箇所名等	事業概要	完成又は 供用開始時期	分野区分	細分項目等	事業主体	路線・箇所名等	事業概要	完成又は 供用開始時期	分野区分	細分項目等	事業主体	路線・箇所名等	事業概要	完成又は 供用開始時期		
海岸保全 施設	一般海岸	県	2 田老海岸	(災害復旧)防波堤L=1.0km、水門等N=4基 (海岸危機)水門等遠隔操作化N=1基	H29.3	復興道路 等	復興道路	国	A 三陸沿岸道路	田老岩泉道路(田老北～岩泉龍泉洞) 宮古道路(宮古中央～インター線) 山田宮古道路(山田～宮古南)	H30.3 H25.3 H29.11	漁港	漁港	県	① 田老漁港	(漁港災害)防波堤L=689m、岸壁L=1,133m 他	H27.9		
			3 神林海岸	(災害復旧)防波堤L=0.7km、水門等N=7基 (海岸危機)陸間等遠隔操作化N=1基	H29.3				支援道路	県	C 国道340号				小国 和井内道路	H25.11 H30.3	② 音部漁港	(漁港災害)防波堤L=352m、岸壁L=206m 他	H26.12
			4 高浜海岸	(災害復旧)防波堤L=1.0km、陸間等N=4基 (港湾高潮)防波堤L=0.9km (海岸危機)陸間等遠隔操作化N=4基	H29.3 H30.6 H29.3						関連道路				県	D (主)重茂半島線 E 宮古市道北部環状線	山口	H27.3 H28.12	③ 重茂漁港
			5 金浜海岸	(災害復旧)防波堤L=1.2km、陸間等N=5基	H29.3		直接建設	県								ア 本町(単独)	RC造8階 戸数:34戸	H27.9	④ 小堀内漁港
			6 赤前海岸	(災害復旧)防波堤L=0.8km、橋門N=1基	H30.3				イ 西町(単独)	RC造4階 戸数:23戸						H27.6	⑤ 青野漁港	(漁港災害)防波堤L=46m 他	H25.10
			7 里海岸	(災害復旧)防波堤L=0.3km、橋門N=1基	H29.12				ウ 津軽石(単独)	RC造5階 戸数:35戸	H27.7				⑥ 小港漁港	(漁港災害)防波堤L=139m 他	H28.3		
			8 宮古港海岸(高浜)	(災害復旧)防波堤L=0.4km、陸間N=1基	H28.9		エ 上村(単独)	RC造4階 戸数:24戸	H28.3	オ 上鼻(単独)	RC造4階 戸数:24戸				H27.7	⑦ 榎内漁港	(漁港災害)防波堤L=72m、岸壁L=52m 他	H25.10	
			9 宮古大沢海岸	(海岸保全施設災害)防波堤L=0.1km、水門等N=3基	H29.3		カ 八木沢(単独)	RC造5階 戸数:42戸	H27.10	キ 佐原(単独)	RC造5階 戸数:50戸				H27.2	⑧ 宿漁港	(漁港災害)防波堤L=85m、岸壁L=215m 他	H29.3	
			10 宮古大沢海岸	(海岸保全施設災害)防波堤L=0.1km、水門等N=3基	H29.3		ク 磯鶏(単独)	S造2階 戸数:30戸	H27.3	ク 磯鶏(単独)	S造2階 戸数:30戸				H27.3	⑨ 日島漁港	(漁港災害)防波堤L=526m、岸壁L=320m 他	H29.3	
	11 根待地区	(治山施設災害)防波堤L=0.2km、水門N=1基	H29.6	ケ 宮町(単独)	S造3階 戸数:20戸	H27.3	コ 鴨崎町(単独)	S造3階 戸数:20戸	H27.9	⑩ 蛸の浜漁港	(漁港災害)防波堤L=260m 他				H29.3				
	12 津軽石漁港海岸	(災害復旧)防波堤L=0.6km、水門N=1基	H30.3	コ 鴨崎町(単独)	S造3階 戸数:20戸	H27.9	シ 西町(その2)(単独)	RC造5階 戸数:30戸	H27.6	⑪ 津軽石漁港	(漁港災害)防波堤L=196m、岸壁L=50m 他				H26.12				
	13 白浜(宮古)漁港海岸	(災害復旧)防波堤L=0.2km、水門N=1基	H30.9	サ 実田(単独)	S造3階 戸数:17戸	H27.7	セ 田老(高台)(防:田老地区)	木造 戸数:36戸	H27.10	⑫ 白浜(宮)漁港	(漁港災害)防波堤L=110m、岸壁L=200m 他				H27.3				
	14 宮古大沢海岸	(海岸保全施設災害)防波堤L=0.1km、水門等N=3基	H29.3	ソ 田老(区:田老地区)	RC造5階 戸数:40戸	H27.11	タ 田老(高台II)(防:田老地区)	木造 戸数:35戸	H28.3	⑬ 浦の沢漁港	(漁港災害)防波堤L=139m、岸壁L=101m 他				H28.9				
	15 根待地区	(治山施設災害)防波堤L=0.2km、水門N=1基	H29.6	チ 崎山(防:崎山地区)	RC造4階 戸数:24戸	H27.3	テ 港町(区:磯ヶ崎地区)	RC造5階 戸数:40戸	H27.12	⑭ 仲組漁港	(漁港災害)防波堤L=157m、岸壁L=145m 他				H26.12				
	16 宿漁港海岸	(災害復旧)防波堤L=0.8km、橋門N=1基	H30.3	ト 黒田町(単独)	RC造5階 戸数:24戸	H27.8	ト 黒田町(単独)	RC造5階 戸数:24戸	H27.8	⑮ 姉吉漁港	(漁港災害)防波堤L=86m、岸壁L=40m 他				H28.9				
	17 津軽石漁港海岸	(災害復旧)防波堤L=0.6km、水門N=1基	H30.3	ナ 和見町(単独)	RC造5階 戸数:23戸	H27.3	ナ 和見町(単独)	RC造5階 戸数:23戸	H27.3	⑯ 千鶴漁港	(漁港災害)防波堤L=428m、岸壁L=260m 他				H28.3				
	18 津軽石漁港海岸	(災害復旧)防波堤L=0.6km、水門N=1基	H30.3	ニ 西ヶ丘(単独)	RC造4階 戸数:24戸	H27.4	又 山口(単独)	RC造4階 戸数:23戸	H29.1	⑰ 石浜漁港	(漁港災害)防波堤L=345m、岸壁L=100m 他				H26.1				
	19 白浜(宮古)漁港海岸	(災害復旧)防波堤L=0.2km、水門N=1基	H30.9	ネ 高浜(単独)	木造2階 戸数:12戸	H26.4	ネ 高浜(単独)	木造2階 戸数:12戸	H26.4	⑱ 川代漁港	(漁港災害)防波堤L=73m、岸壁L=45m 他				H27.3				
	復興まち づくり	土地区画 整理	市	a 田老地区	区域面積:19.0ha対象戸数:220戸(民180戸・公40戸)	H28.3	災害公営 住宅	直接建設	市	ノ 金浜(防:金浜地区)	木造2階 戸数:12戸	H27.11	港湾	宮古港	国	童神崎防波堤	(防波堤整備・直轄災害復旧)防波堤L=400m	H30.3	
b 磯ヶ崎・光岸地区				区域面積:23.8ha対象戸数:270戸(民230戸・公40戸)	H30.3	ハ 赤前(単独)				木造2階 戸数:14戸	H26.11	出崎地区				(災害復旧)出崎防波堤(2)L=20m	H28.3		
防災集団 移転		市	c 田老地区	対象戸数:230戸(民159戸・公71戸)	H27.9	ヒ 重茂(漁:重茂地区)				木造 戸数:4戸	H27.6	磯ヶ崎地区				(災害復旧)閉伊川 -1.5m物揚場L=295m、 -3.0m物揚場L=728m	H30.3		
			d 崎山地区(大付)	対象戸数:30戸(民6戸・公24戸)	H25.12	フ 近内①(単独)				RC造5階 戸数:40戸	H26.3	日立浜地区				(災害復旧)-4.5m岸壁L=240m、-2.0m物揚場L=101m、 船揚場(1)L=228m、船揚場(2)L=84m	H29.3		
			e 高浜・金浜地区	対象戸数:52戸(民40戸・公12戸)	H28.3	ヘ 近内②(単独)				RC造5階 戸数:40戸	H27.3	高浜地区				(災害復旧)防波堤(北)L=250.2m、防波堤(南)L=200m、 -2.0m物揚場(1)、(2)L=200m他	H27.3		
			f 法之蔵地区(津軽石)	対象戸数:12戸(民12戸)	H26.3							藤原地区				(災害復旧)船揚場L=50m、埠頭保安設備L=1,250m	H28.3		
			g 赤前地区	対象戸数:46戸(民46戸)	H28.3							神林地区				(災害復旧)南防波堤L=112m、防波堤L=31m、 -2.0m物揚場L=181m 他	H29.3		
			h 津軽石地区	区域面積:約1.2ha	H29.2							浄土ヶ浜地区				(災害復旧)防波堤L=89m、-2.0m物揚場L=44m、 さん橋L=70m	H25.7		
			i 中心市街地地区	区域面積:約1.6ha	H30.9														
			j 根待地区	対象戸数:3戸(民3戸)	H25.7														
			k 小堀内地区	対象戸数:2戸(民2戸)	H26.3														
			l 浦の沢・追切地区	対象戸数:2戸(民2戸)	H25.3														
漁業集落 防災		市	m 音部地区	対象戸数:3戸(民3戸)	H26.7														
			n 重茂地区	対象戸数:21戸(民17戸・公4戸)	H27.3														
			o 千鶴地区	対象戸数:3戸(民3戸)	H25.12														
			p 女遊戸地区	集落道他	H30.1														
			q 石浜地区	対象戸数:2戸(民2戸)	H26.7														
			r 田老野原地区	集落道、用地造成	H29.10														
			3 (一)崎山宮古線	磯ヶ崎	H29.3														
まち連携 道路	県	5 (主)重茂半島線	千鶴	H30.3															
		7 (主)重茂半島線	川代	H29.12															



田老山王団地(田老地区防災集団移転促進事業)

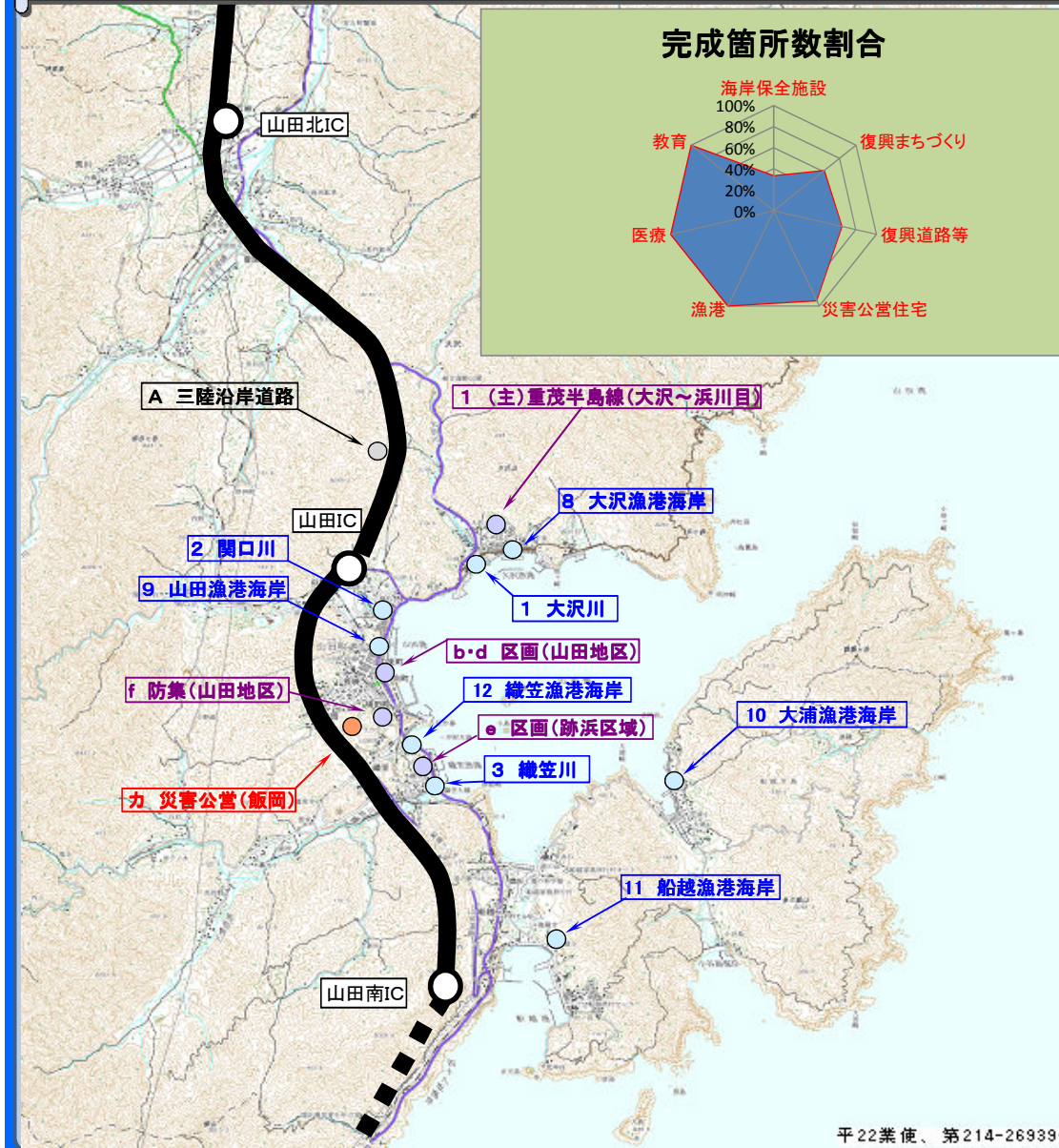


山口災害公営住宅(災害公営住宅整備事業)

# 社会資本の復旧・復興ロードマップ【山田町 事業中箇所】

基準日：平成30年9月30日  
(平成30年11月6日公表)

みんなで取り戻す、ひとの笑顔、元気な産業、碧い海とともに暮らす町



分野区分	細分項目等	事業主体	路線・箇所名等	事業概要	年度別整備スケジュール										
					第1期 (基準復興期間)			第2期 (本特復興期間)			第3期 (更なる風開への連結期間)			国復興期間	
					H23	H24	H25	H26	H27	H28	H29	H30(2018)	H31(2019)	2020	
海岸保全施設	一般海岸	県	1 大沢川	(三陸高潮) 水門N=1基	用地、設計等			★工事							
			2 関口川	(三陸高潮) 水門N=1基	用地、設計等			★工事							
			3 織笠川	(三陸高潮) 水門N=1基	用地、設計等			★工事							
	漁港海岸	県	8-1 大沢漁港海岸	(災害復旧) 防潮堤L=2.4km、水門N=6基	用地、設計等			★工事							
			8-2 大沢(熊ヶ崎地区他)	(海岸高潮) 防潮堤L=0.5km、水門N=1基	用地、設計等			★工事							
			9-1 山田漁港海岸	(災害復旧) 防潮堤L=1.6km、水門N=1基	用地、設計等			★工事							
			9-2 山田(柳沢地区)	(海岸高潮) 防潮堤L=0.6km、水門N=1基	用地、設計等			★工事							
			10 大浦漁港海岸	(災害復旧) 防潮堤L=1.7km、水門N=4基	用地、設計等			★工事							
			11 船越漁港海岸	(災害復旧) 防潮堤L=1.5km、水門N=6基	用地、設計等			★工事							
			町	12 織笠漁港海岸	(災害復旧) 防潮堤L=1.4km、水門N=1基	用地、設計等			★工事						
	復興まちづくり	土地区画整理	町	b 山田地区	区域面積：20.4ha 対象戸数：619戸 (民473戸・公146戸)	用地、設計等			★工事						
d 山田国道45号周辺地区				区域面積：19.8ha	用地、設計等			★工事							
e 織笠地区(跡浜区域)				区域面積：2.5ha	用地、設計等			★工事							
防災集団移転		町	f 山田地区	対象戸数：129戸 (民93戸・公36戸)	用地、設計等			★工事							
			まち連携道路	県	1 (主)重茂半島線	大沢~浜川目	★H26.12竣工			★工事					
復興道路等		復興道路	国	A 三陸沿岸道路	釜石山田道路	★用地買収、工事等			※釜石JCT~釜石山田IC、大槌IC~山田南IC H30供用予定 釜石北IC~大槌IC H31(2019)供用予定						
災害公営住宅	買取	町	力 飯岡(防:山田地区)	戸数:36戸	用地、設計等			★工事							

# 社会資本の復旧・復興ロードマップ【山田町 完成箇所】

基準日：平成30年9月30日  
(平成30年11月6日公表)

みんなで取り戻す、ひとの笑顔、元気な産業、碧い海とともに暮らす町

## 【完成箇所一覧表】

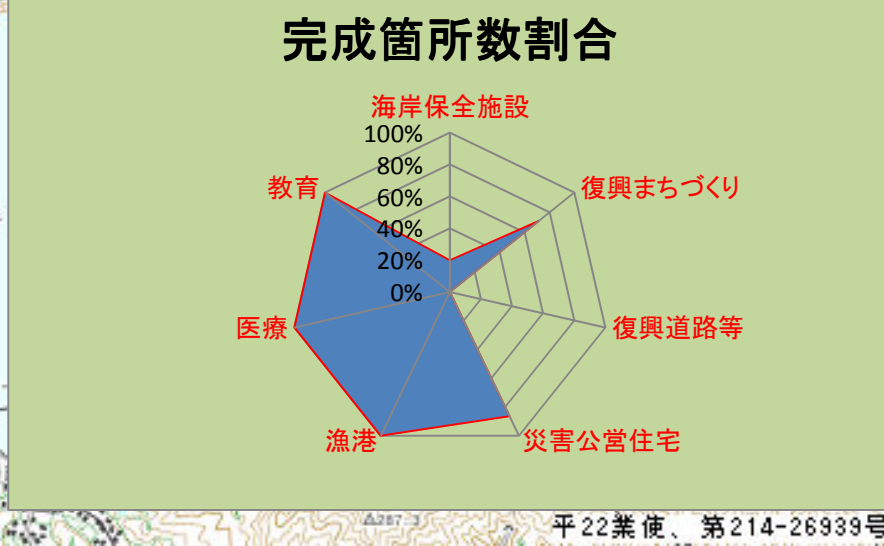
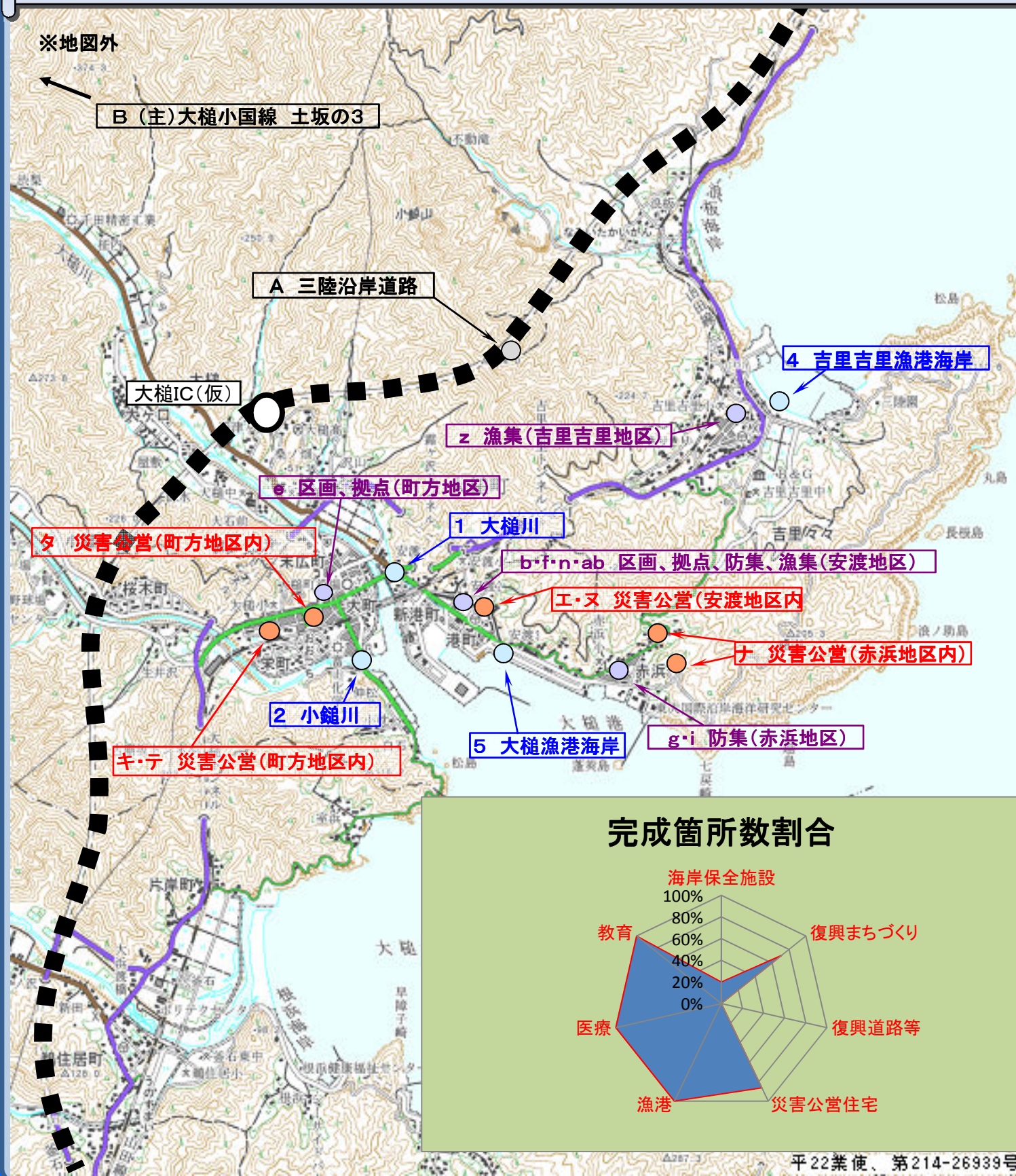
分野区分	細分項目等	事業主体	路線・箇所名等	事業概要	完成又は 供用開始時期	
海岸保全 施設	一般海岸	県	4 船越南海岸	(災害復旧)防潮堤L=0.4km	H30.3	
	農地海岸	県	5 浦の浜海岸	(海岸保全施設災害)防潮堤L=0.6km、水門等N=1基	H30.3	
	林野海岸	県	6 小谷島海岸	(海岸保全施設災害)防潮堤L=0.4km、水門等N=3基	H29.3	
復興まち づくり	林野海岸	県	7 浦の浜地区	(治山施設災害)防潮堤L=0.4km	H25.3	
	土地区画 整理	町	a 大沢地区	区域面積:6.5ha、対象戸数:139戸(民139戸)	H28.10	
		町	c 織笠地区	区域面積:2.5ha、対象戸数:47戸(民47戸)	H28.5	
	防災集団 移転		町	g 織笠地区	対象戸数:170戸(民148戸・公22戸)	H28.5
			町	h 船越・田の浜地区	対象戸数:210戸(民144戸・公66戸)	H28.8
			町	i 小谷島地区	対象戸数:4戸(民4戸)	H26.9
		町	j 山田地区	(中心市街地エリア)区域面積:3.1ha (公共防災エリア)区域面積:3.5ha	H29.3	
	町	k 大沢地区	対象戸数:151戸(民136戸・公15戸)	H28.8		
	町	l 大浦地区	対象戸数:8戸(民8戸)	H27.6		
復興道路 等	復興道路	国	A 三陸沿岸道路	山田宮古道路(山田～宮古南)	H29.11	
	支援道路	県	B (一)宮古山田線	豊間根	H29.11	
災害公営 住宅	直接建設	県	ア 豊間根(単独)	S造3階、戸数:72戸	H26.6	
			イ 大沢(単独)	RC造5階、戸数:35戸	H28.3	
			ウ 北浜(単独)	RC造4階、戸数:72戸	H28.10	
	設計・施工 一括選定	県	オ 妻の神(単独)	RC造4階、戸数:52戸	H27.10	
	直接建設	町 (県建設分)	キ 船越第1(防:船越・田の浜地区)	RC造3階、戸数:21戸	H29.11	
			ク 田の浜(防:船越・田の浜地区)	RC造3階、戸数:18戸	H29.12	
	買取	町 (県建設分)	ケ 長林(防:船越・田の浜地区)	木造、戸数:16戸	H29.6	
			コ 船越第8(防:船越・田の浜地区)	木造、戸数:11戸	H29.6	
			カ 下条団地(単独)	木造、戸数:8戸	H29.3	
			シ 山田中央(区:山田地区)	RC造6階、戸数:146戸	H28.9	
			ス 大沢小学校脇(漁:大沢地区)	木造、戸数:15戸	H29.3	
			セ 織笠跡浜(防:織笠地区)	S造、戸数:22戸	H27.11	
	改修	町	ソ 大浦第1(単独)	木造、戸数:9戸	H28.3	
			タ 大浦第2(単独)	木造、戸数:8戸	H29.3	
チ 柳沢(改修)(単独)			RC造、戸数:49戸	H27.4		
テ 長崎第2-1(単独)			RC造、戸数:42戸	H30.2		
買取	町	ト 長崎第2-2(単独)	木造、戸数:8戸	H29.11		
漁港	漁港	県	① 大沢漁港	(漁港災害)防波堤L=1,360m、岸壁L=1,417m 他	H27.3	
			② 山田漁港	(漁港災害)防波堤L=913m、岸壁L=2,376m 他	H29.3	
			③ 大浦漁港	(漁港災害)防波堤L=424m、岸壁L=1,286m 他	H28.3	
		町	④ 船越漁港	(漁港災害)防波堤L=1,398m、岸壁L=2,346m 他	H29.3	
			⑤ 織笠漁港	(漁港災害)防波堤L=628m、岸壁L=675m 他	H28.3	
			⑥ 小谷島漁港	(漁港災害)防波堤L=348m、岸壁L=176m 他	H30.3	
医療	病院	県	県立山田病院	病院(RC造)	H28.7	
教育	小学校	町	1 船越小学校	(災害復旧)移転	H26.3	



# 社会資本の復旧・復興ロードマップ【大槌町 事業中箇所】

基準日：平成30年9月30日  
(平成30年11月6日公表)

海が見える つい散歩したくなる こだわりのある「美しいまち」



分野区分	細分項目等	事業主体	路線・箇所名等	事業概要	年度別整備スケジュール									
					第1期 (基礎復興期間)			第2期 (本格復興期間)			第3期 (更なる展開への連結期間)		国復興期間	
					H23	H24	H25	H26	H27	H28	H29	H30(2018)	H31(2019)	2020
海岸保全施設	一般海岸	県	1 大槌川	(災害復旧) 防潮堤L=0.4km、水門等N=1基	用地、設計等			★工事						
			2 小槌川	(災害復旧) 防潮堤L=0.2km、水門等N=1基	用地、設計等			★工事						
	漁港海岸	県	4 吉里吉里漁港海岸	(災害復旧) 防潮堤L=0.9km、水門N=2基	用地、設計等			★工事						
			5 大槌漁港海岸	(災害復旧) 防潮堤L=2.0km、水門N=1基	用地、設計等			★工事						
	土地区画整理	町	b 安渡地区	区域面積: 5.8ha 対象戸数: 171戸 (民110戸・公61戸)	用地、設計等			民20戸	民81戸 公33戸	★工事		民9戸 公28戸		
復興まちづくり	防災集団移転	町	g 赤浜地区(赤浜①団地)	対象戸数: 18戸 (民11戸・公7戸)	用地、設計等			★工事		民11戸	公7戸			
			i 赤浜地区(赤浜⑥団地)	対象戸数: 32戸 (民13戸・公19戸)	用地、設計等			★工事		民11戸 公19戸	民2戸			
			n 安渡地区	対象戸数: 4戸 (民4戸)	用地、設計等			★工事		民1戸	民3戸			
津波復興拠点	町	e 町方地区	区域面積 町方地区(3.8ha)	用地、設計等			★工事							
		f 安渡地区	区域面積 安渡地区(19.6ha)	用地、設計等			★工事							
漁業集落防災	町	z 吉里吉里地区	漁業集落排水施設他	用地、設計等			★工事							
		ab 安渡地区	集落道他	用地、設計等			★工事							
復興道路等	国	A 三陸沿岸道路	釜石山田道路	★用地買収、工事等 ※釜石JCT~釜石両IC、大槌IC~山田南IC H30供用予定 釜石北IC~大槌IC H31(2019)供用予定										
		B (主) 大槌小国線	土坂の3	★工事										
災害公営住宅	直接建設	県	エ 安渡(C) (区: 安渡地区)	RC造5階 戸数: 23戸	用地、設計等・工事			★工事		23戸				
			キ 町方2(共同) (区: 町方地区)	RC造 戸数: 23戸	用地、設計等・工事			★工事		23戸				
	買取	町	夕 町方E-3 (区: 町方地区)	木造 戸数: 11戸	用地、設計等			★工事		11戸				
			テ 町方F-3 (区: 町方地区)	木造 戸数: 12戸	用地、設計等			★工事		12戸				
			ナ 赤浜①団地(防: 赤浜地区)	木造 戸数: 7戸	用地、設計等					★工事		7戸		
			又 安渡(B2) (区: 安渡地区)	木造 戸数: 5戸	用地、設計等					★工事		5戸		

# 社会資本の復旧・復興ロードマップ【大槌町 完成箇所】

基準日：平成30年9月30日  
(平成30年11月6日公表)

海が見える つい散歩したくなる こだわりのある「美しいまち」

## 【完成箇所一覧表】

分野区分	細分項目等	事業主体	路線・箇所名等	事業概要	完成又は供用開始時期
海岸保全施設	林野海岸	県	3 浪板地区	(治山施設災害)防潮堤L=0.4km	H24.10
復興まちづくり	土地区画整理	町	a 町方地区	区域面積:30.0ha、対象戸数:793戸(民510戸・公283戸)	H29.11
			c 赤浜地区	区域面積:7.7ha、対象戸数:147戸(民147戸)	H30.3
			d 吉里吉里地区	区域面積:9.1ha、対象戸数:219戸(民200戸・公19戸)	H29.12
			h 赤浜地区(赤浜②団地)	対象戸数:34戸(民24戸・公10戸)	H28.9
	防災集団移転	町	j 吉里吉里地区(吉里吉里①団地)	対象戸数:18戸(民18戸)	H27.7
			k 吉里吉里地区(吉里吉里②団地)	対象戸数:35戸(民35戸)	H28.9
			l 吉里吉里地区(吉里吉里③団地)	対象戸数:13戸(民13戸)	H28.3
			m 浪板地区(浪板①団地)	対象戸数:11戸(民11戸)	H27.6
			o 安渡地区(安渡①団地)	対象戸数:27戸(民27戸)	H29.7
			p 安渡地区(安渡②団地)	対象戸数:13戸(民13戸)	H28.11
			q 安渡地区(安渡③団地)	対象戸数:10戸(民10戸)	H29.2
			r 安渡地区(安渡④団地)	対象戸数:11戸(民11戸)	H30.6
			s 町方・小枕・伸松地区(寺野白澤団地)	対象戸数:138戸(民100戸・公38戸)	H29.12
			t 町方・小枕・伸松地区(大ヶ口、沢山、夏本、榎内、屋敷前団地)	対象戸数:65戸(民65戸)	H28.11
			u 町方・小枕・伸松地区(町方団地)	対象戸数:35戸(民35戸)	H29.12
v 町方・小枕・伸松地区(小枕団地)	対象戸数:22戸(民22戸)	H28.11			
w 町方・小枕・伸松地区(花輪田地区)	対象戸数:10戸(民10戸)	H27.1			
漁業集落防災	町	aa 浪板地区	対象戸数:21戸(民10戸・公11戸)	H28.12	
		ac 赤浜地区	対象戸数:2戸(民2戸)	H29.7	
まち連携道路	県	1 (一)吉里吉里 釜石線	赤浜	H29.9	
		① 吉里吉里漁港	(漁港災害)防波堤L=596m、岸壁L=753m 他	H28.3	
漁港	漁港	県	② 大槌漁港	(漁港災害)防波堤L=1,486m、岸壁L=2,582m 他	H28.3
医療	病院	県	県立大槌病院	病院(RC造)、医師公舎(RC造)、職員公舎(RC造)	H28.3
教育	小学校	町	大槌小学校、安渡小学校、赤浜小学校、大槌北小学校	(災害復旧)移転	H28.9
	中学校	市	大槌中学校	(災害復旧)移転	H28.9

分野区分	細分項目等	事業主体	路線・箇所名等	事業概要	完成又は供用開始時期
災害公営住宅	直接建設	県	ア 吉里吉里(単独)	RC造5階、戸数:34戸	H25.8
			イ 大槌(榎内)(単独)	木造、戸数:24戸	H28.3
			ウ 大槌(屋敷前)(単独)	RC造5階、戸数:151戸	H27.10
	買取	県	オ 三枚堂(単独)	木造、戸数:97戸	H30.3
			カ 町方1(共同)(区:町方地区)	RC造、戸数:23戸	H30.9
	買取	町	キ 町方2(戸建)(区:町方地区)	木造、戸数:38戸	H30.3
			ク 大ヶ口(単独)	木造、戸数:70戸	H25.8
			ケ 屋敷前(単独)	木造、戸数:21戸	H25.11
			コ 大ヶ口2丁目(単独)	木造2階、戸数:23戸	H26.9
			カ 榎内①(単独)	木造、戸数:13戸	H26.12
			シ 町方(未広町)(区:町方地区)	RC造6階、戸数:53戸	H28.3
			ス 町方(御社地)(区:町方地区)	RC造、戸数:24戸	H29.12
			セ 町方(本町)(区:町方地区)	木造、戸数:8戸	H29.3
			ソ 町方D東-1(区:町方地区)	木造、戸数:4戸	H29.12
			ソ 町方D東-2(区:町方地区)	木造、戸数:5戸	H29.12
			ソ 町方D東-4(区:町方地区)	木造、戸数:12戸	H29.12
			ソ 町方D西-7(区:町方地区)	木造、戸数:3戸	H30.5
			タ 町方E-1(区:町方地区)	木造、戸数:3戸	H30.6
			タ 町方E-2(区:町方地区)	木造、戸数:6戸	H30.9
			チ 町方(上町)(区:町方地区)	木造、戸数:4戸	H29.3
			ツ 町方D西-6(区:町方地区)	木造、戸数:2戸	H30.3
			ツ 町方D西-8(区:町方地区)	木造、戸数:5戸	H30.5
			テ 町方F-1(区:町方地区)	木造、戸数:15戸	H30.9
			テ 町方F-2(区:町方地区)	木造、戸数:26戸	H30.7
			ト 吉里吉里(A)(区:吉里吉里地区)	木造、戸数:5戸	H29.4
			ト 吉里吉里(B1)(区:吉里吉里地区)	木造、戸数:12戸	H29.7
			ト 吉里吉里(C1)(区:吉里吉里地区)	木造、戸数:2戸	H29.10
ナ 赤浜②団地(防:赤浜地区)			木造、戸数:10戸	H29.5	
ナ 赤浜⑥団地(防:赤浜地区)			木造、戸数:19戸	H29.12	
ニ 浪板(漁:浪板地区)			木造、戸数:11戸	H29.7	
ニ 浪板(1)(単独)			木造、戸数:3戸	H28.6	
ヌ 安渡(A①)(区:安渡地区)			木造、戸数:11戸	H29.12	
ヌ 安渡(A②)(区:安渡地区)	木造、戸数:8戸	H30.3			
ヌ 安渡(A③)(区:安渡地区)	木造、戸数:2戸	H30.2			
ヌ 安渡(B1)(区:安渡地区)	木造、戸数:12戸	H29.7			
ネ 寺野1(防:寺野地区)	木造、戸数:16戸	H27.9			
ネ 寺野2(防:寺野地区)	木造、戸数:11戸	H28.7			
ネ 寺野3(防:寺野地区)	木造、戸数:11戸	H30.3			



大槌学園

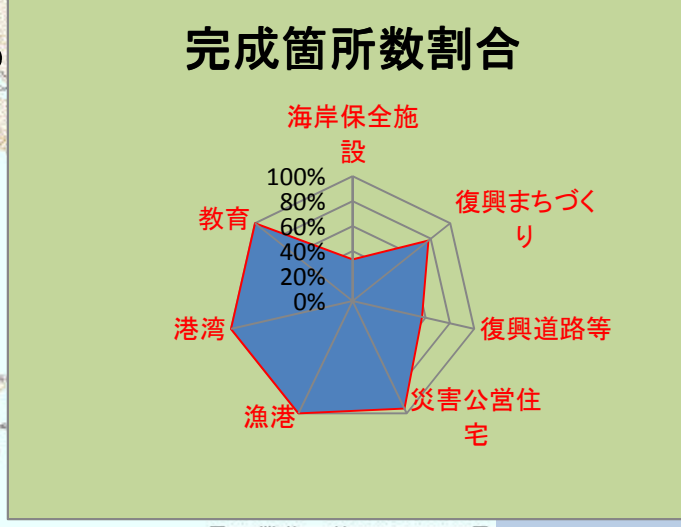
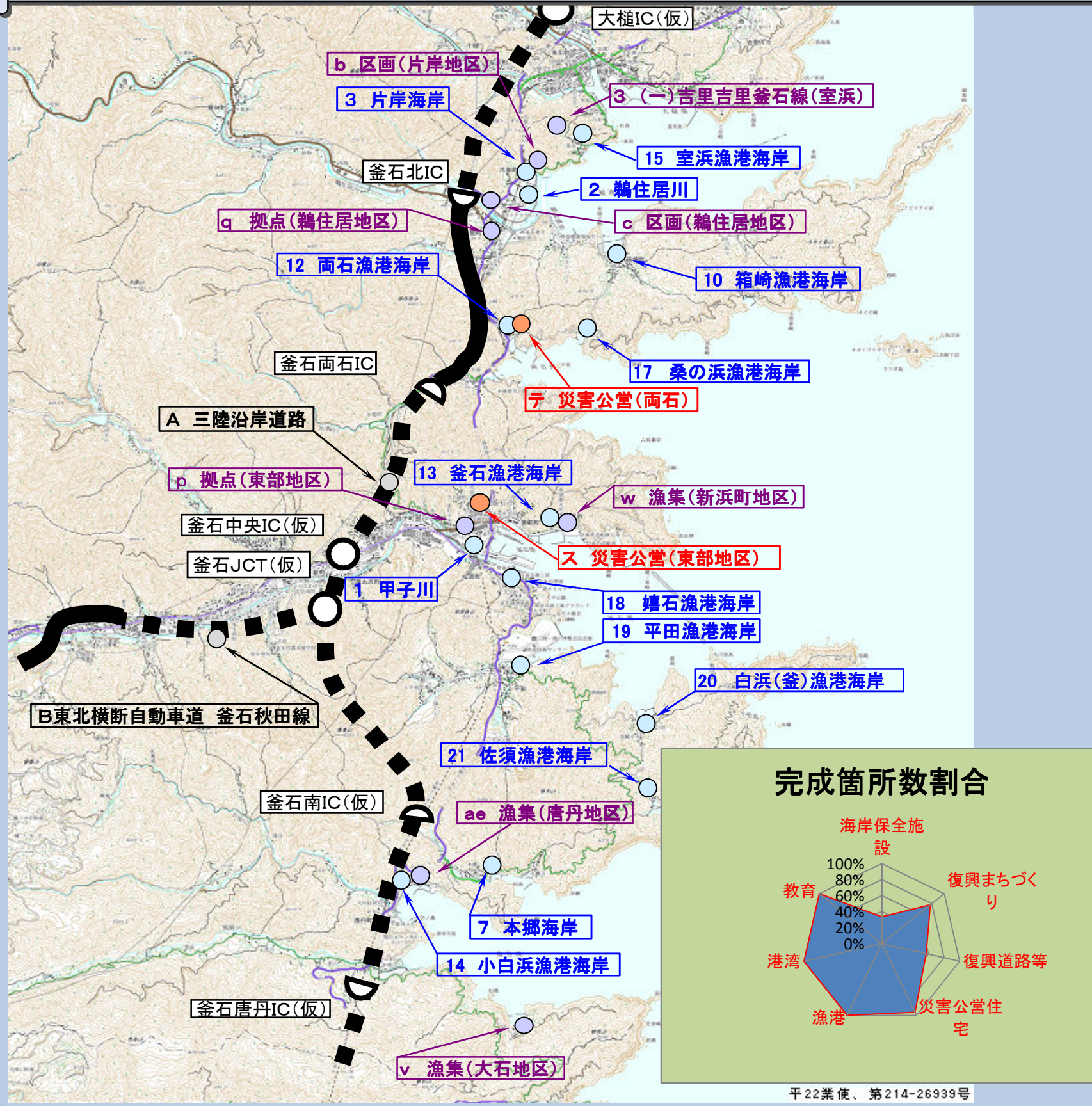


大ヶ口災害公営住宅

# 社会資本の復旧・復興ロードマップ【釜石市 事業中箇所】

基準日：平成30年9月30日  
(平成30年11月6日公表)

三陸の大地に光輝き 希望と笑顔があふれるまち釜石



分野区分	細分項目等	事業主体	路線・箇所名等	事業概要	年度別整備スケジュール										
					第1期 (基礎復興期間)			第2期 (本格復興期間)			第3期 (更なる展開への連結期間)		復興期間		
					H23	H24	H25	H26	H27	H28	H29	H30(2018)	H31(2019)	2020	
海岸保全施設	一般海岸	県	1 甲子川	(三陸高潮) 水門N=1基	用地、設計等									■H31.8津波防護機能発現	
			2 鵜住居川	(災害復旧) 水門等N=1基	用地、設計等									■H31.8津波防護機能発現	
			3 片岸海岸	(災害復旧) 防潮堤L=0.8km	用地、設計等										
	農地海岸	県	7 本郷海岸	(海岸保全施設災害) 防潮堤L=0.3km 水門等N=3基											
			10 箱崎漁港海岸	(災害復旧) 防潮堤L=0.7km、水門N=2基	用地、設計等										
	漁港海岸	市	12 両石漁港海岸	(災害復旧) 防潮堤L=0.5km、水門N=1基	用地、設計等										
			13 釜石漁港海岸	(災害復旧) 防潮堤L=2.0km、水門N=11基	用地、設計等										
			14 小白浜漁港海岸	(災害復旧) 防潮堤L=0.4km、水門N=1基	用地、設計等										
			15 室浜漁港海岸	(災害復旧) 防潮堤L=0.3km、水門N=2基	用地、設計等										
			17 桑の浜漁港海岸	(災害復旧) 防潮堤L=0.2km	用地、設計等										
			18 壇石漁港海岸	(災害復旧) 防潮堤L=0.5km	用地、設計等										
			19 平田漁港海岸	(災害復旧) 防潮堤L=0.5km、水門N=1基	用地、設計等										
			20 白浜(釜)漁港海岸	(災害復旧) 防潮堤L=0.2km	用地、設計等										
			21 佐須漁港海岸	(災害復旧) 防潮堤L=0.1km、水門N=1基	用地、設計等										
			土地区画整理	市	b 片岸地区	区域面積: 22.7ha 対象戸数: 208戸 (民190戸・公18戸)	用地、設計等								
	c 鵜住居地区	区域面積: 49.2ha 対象戸数: 649戸 (民529戸・公120戸)			用地、設計等										
	p 東部地区	区域面積: 16.1ha			用地、設計等										
	津波復興拠点	市	q 鵜住居地区	区域面積: 16.9ha	用地、設計等										
			v 大石地区	集落道 他	用地、設計等										
			w 新浜町地区	用地造成他	用地、設計等										
	漁業集落防災	市	ae 唐丹地区	集落排水施設整備 L=3,353m 処理施設整備1式	用地、設計等										
3 (一) 吉里吉里釜石線			室浜												
復興道路等	国	A 三陸沿岸道路	釜石山田道路	★用地買収、工事等											
		A 三陸沿岸道路	吉浜釜石道路 (吉浜～釜石)	★用地買収、工事等											
		B 東北横断自動車道 釜石秋田線	釜石道路 (釜石～釜石西)	★用地買収、工事等											
災害公営住宅	市	ス 東部地区 (浜町) (単独)	5階 戸数: 31戸	用地、設計等										31戸	
		テ 両石 (防、漁: 両石地区)	木造 戸数: 25戸	用地、設計等										25戸	

# 社会資本の復旧・復興ロードマップ【釜石市 完成箇所】

基準日：平成30年9月30日  
(平成30年11月6日公表)

三陸の大地に光輝き 希望と笑顔があふれるまち釜石

## 【完成箇所一覧表】

分野区分	細分項目等	事業主体	路線・箇所名等	事業概要	完成又は供用開始時期
海岸保全施設	一般海岸	県	4 水海海岸	(災害復旧)防波堤L=0.3km、水門N=1基、離岸堤L=280m	H28.3
			5 小白浜海岸	(災害復旧)防波堤L=0.5km、水門等N=2基	H30.3
			6 釜石港海岸	(災害復旧)防波堤L=2.1km、水門等N=19基	H30.3
	農地海岸	県	8 下荒川海岸	(海岸保全施設災害)防波堤L=0.3km、水門等N=3基	H30.3
	林野海岸	県	9 根浜地区	(治山施設災害復旧)防波堤L=0.6km	H28.3
	漁港海岸	市	11 白浜(鵜)漁港海岸	(災害復旧)防波堤L=0.4km、水門N=2基	H30.3
		市	16 仮宿漁港海岸	(災害復旧)防波堤L=0.2km	H29.8
復興まちづくり	土地区画整理	市	a 平田地区	区域面積:22.7ha、対象戸数:158戸(民158戸)	H29.10
			d 罎石・松原地区	区域面積:13.0ha、対象戸数:323戸(民179戸・公144戸)	H29.12
	防災集団移転	市	e 室浜地区	対象戸数:9戸(民7戸・公2戸)	H27.10
			f 根浜地区	対象戸数:34戸(民25戸・公9戸)	H28.8
			g 箱崎地区	対象戸数:34戸(民18戸・公16戸)	H28.3
			h 箱崎白浜地区	対象戸数:7戸(民7戸)	H28.3
			i 桑ノ浜地区	対象戸数:12戸(民7戸・公5戸)	H28.8
			j 罎石地区	対象戸数:62戸(民34戸・公28戸)	H30.3
			k 尾崎白浜地区	対象戸数:6戸(民4戸・公2戸)	H27.9
			l 花露辺地区	対象戸数:17戸(民4戸・公13戸)	H25.12
			m 本郷地区	対象戸数:17戸(民10戸・公7戸)	H27.9
			n 唐丹地区(小白浜)	対象戸数:18戸(民18戸)	H28.7
	漁業集落防災	市	o 荒川地区	対象戸数:9戸(民1戸・公8戸)	H27.9
			r 室浜地区	対象戸数:16戸(民11戸・公5戸)	H27.10
			s 仮宿地区	対象戸数2戸(民2戸)	H28.3
			t 桑ノ浜地区	対象戸数:6戸(民3戸・公3戸)	H28.8
			u 花露辺地区	集落道 他	H28.2
			x 佐須地区	対象戸数:5戸(民5戸)	H27.6
			y 根浜地区	対象戸数:7戸(民6戸・公1戸)	H28.7
			z 箱崎地区	対象戸数:29戸(民14戸・公15戸)	H28.3
			aa 箱崎白浜地区	対象戸数:3戸(民3戸)	H28.3
			ab 罎石地区	対象戸数:57戸(民36戸・公21戸)	H30.3
	まち連携道路	県	1 (一)吉里吉里釜石線	室浜の2	H29.12
			2 (一)吉浜上荒川線	下荒川の2	H27.11
			4 (一)唐丹日頃市線	荒川	H30.8
			5 (国)283号	松原	H28.3
			支援道路	県	C (一)水海大渡線
復興道路等	県	D (主)釜石遠野線	剱	H28.8	
		E (一)桜峠平田線	平田	H28.8	
		F (一)吉浜上荒川線	下荒川	H28.3	

分野区分	細分項目等	事業主体	路線・箇所名等	事業概要	完成又は供用開始時期
災害公営住宅	直接建設	県	ア 平田(単独)	RC造7階、戸数:126戸	H26.1
			イ 野田(単独)	RC造5階、戸数:32戸	H25.10
			ウ 日向(単独)	RC造6階、戸数:30戸	H27.7
			エ 片岸(単独)	RC造、戸数:17戸	H29.2
			オ 罎石第1(区:罎石・松原地区)	RC造、戸数:52戸	H29.7
			カ 罎石第2(区:罎石・松原地区)	RC造、戸数:32戸	H29.7
			キ 松原(区:罎石・松原地区)	RC造、戸数:60戸	H29.3
			ク 罎石(防:罎石地区)	RC造、戸数:24戸	H30.4
			ケ 上中島①(単独)	S造3階、戸数:54戸	H25.3
			ケ 上中島②(単独)	S造8階、戸数:156戸	H27.2
			ク 花露辺(防:花露辺地区)	RC造4階、戸数:13戸	H25.12
			コ 鶴住居①(区:鶴住居地区)	木造、戸数:14戸	H28.11
	コ 鶴住居①(区:鶴住居地区)	木造、戸数:31戸	H29.8		
	コ 鶴住居②(区:鶴住居地区)	RC造、戸数:32戸	H28.11		
	コ 鶴住居②(区:鶴住居地区)	RC造、戸数:43戸	H29.4		
	サ 小白浜1号(単独)	S造4階、戸数:27戸	H27.9		
	サ 小白浜2号(単独)	木造、戸数:3戸	H27.7		
	シ 片岸(防:片岸地区)	木造、戸数:18戸	H29.8		
	ス 東部地区(天神町)(単独)	S造5階、戸数:52戸	H28.5		
	ス 東部地区(大町1号)(単独)	S造6階、戸数:44戸	H28.4		
	ス 東部地区(大町2号)(単独)	5階、戸数:29戸	H28.10		
	ス 東部地区(大町3号)(単独)	8階、戸数:34戸	H29.3		
	ス 東部地区(大町4号)(単独)	RC造8階、戸数:41戸	H28.9		
	ス 東部地区(大町5号)(単独)	RC造6階、戸数:24戸	H29.3		
	ス 東部地区(大渡町)(単独)	RC造6階、戸数:27戸	H28.7		
	ス 東部地区(只越1号)(単独)	S造6階、戸数:33戸	H28.7		
	ス 東部地区(只越2号)(単独)	S造5階、戸数:11戸	H28.9		
ス 東部地区(只越3号)(単独)	6階、戸数:19戸	H28.4			
ス 東部地区(只越4号)(単独)	8階、戸数:27戸	H28.7			
ス 東部地区(只越5号)(単独)	戸数:22戸	H30.5			
ス 東部地区(大只越1号)(単独)	S造5階、戸数:14戸	H28.6			
ス 東部地区(大只越2号)(単独)	5階、戸数:22戸	H29.8			
セ 本郷(防、漁:本郷地区)	木造、戸数:12戸	H28.4			
ソ 箱崎(上前)(防、漁:箱崎地区)	木造、戸数:10戸	H28.10			
ソ 箱崎(野川前)(防、漁:箱崎地区)	木造、戸数:17戸	H28.12			
ソ 箱崎(横瀬)(防、漁:箱崎地区)	木造、戸数:4戸	H28.8			
タ 室浜(防、漁:室浜地区)	木造、戸数:7戸	H28.6			
チ 根浜(防、漁:根浜地区)	木造、戸数:10戸	H29.2			
ツ 桑ノ浜(防、漁:桑ノ浜地区)	木造、戸数:8戸	H29.3			
ト 荒川(防:荒川地区)	木造、戸数:8戸	H28.4			
買取	市	ナ 尾崎白浜(防:尾崎白浜地区)(単独)	木造、戸数:5戸	H27.3	
		ニ 箱崎白浜(単独)	木造、戸数:9戸	H26.3	
		ノ 大石(単独)	木造、戸数:3戸	H25.12	
		ネ 唐丹片岸(単独)	木造、戸数:4戸	H27.3	
直接建設	市				

分野区分	細分項目等	事業主体	路線・箇所名等	事業概要	完成又は供用開始時期
漁港	漁港	県	① 箱崎漁港	(漁港災害)防波堤L=624m、岸壁L=889m 他	H27.3
			② 白浜(鵜)漁港	(漁港災害)防波堤L=505m、岸壁L=504m 他	H27.1
			③ 罎石漁港	(漁港災害)防波堤L=596m、岸壁L=834m 他	H28.3
			④ 釜石漁港	(漁港災害)防波堤L=1,120m、岸壁L=1,898m 他	H29.3
			⑤ 唐丹漁港	(漁港災害)防波堤L=623m、岸壁L=572m 他	H27.3
			⑥ 小白浜漁港	(漁港災害)防波堤L=819m、岸壁L=834m 他	H26.12
			⑦ 室浜漁港	(漁港災害)防波堤L=163m、岸壁L=190m 他	H28.3
			⑧ 片岸漁港	(漁港災害)防波堤L=72m、岸壁L=135m 他	H27.3
			⑨ 仮宿漁港	(漁港災害)防波堤L=130m、岸壁L=60m 他	H27.3
			⑩ 桑ノ浜漁港	(漁港災害)防波堤L=209m、岸壁L=250m 他	H27.3
			⑪ 罎石漁港	(漁港災害)防波堤L=76m、岸壁L=304m 他	H29.3
			⑫ 平田漁港	(漁港災害)防波堤L=215m、岸壁L=598m 他	H27.3
			⑬ 白浜(釜)漁港	(漁港災害)防波堤L=449m、岸壁L=378m 他	H27.10
			⑭ 佐須漁港	(漁港災害)防波堤L=174m、岸壁L=103m 他	H28.3
			⑮ 大石漁港	(漁港災害)防波堤L=361m、岸壁L=233m 他	H27.12
港湾	釜石港	国	A 湾口防波堤	(直轄災害復旧)防波堤L=1,660m	H30.3
			B 須賀地区	(災害復旧)南防波堤L=266m、-4.0m1号物揚場、L=200m、-7.5m岸壁L=152m他	H28.3
教育	小学校	市	1 唐丹小学校	(災害復旧)移転	H29.2
			2 鶴住居小学校	(災害復旧)移転	H29.3
	中学校	市	3 唐丹中学校	(災害復旧)現敷地で新築	H29.2
			4 釜石東中学校	(災害復旧)移転	H29.3



鶴住居小学校、釜石東中学校

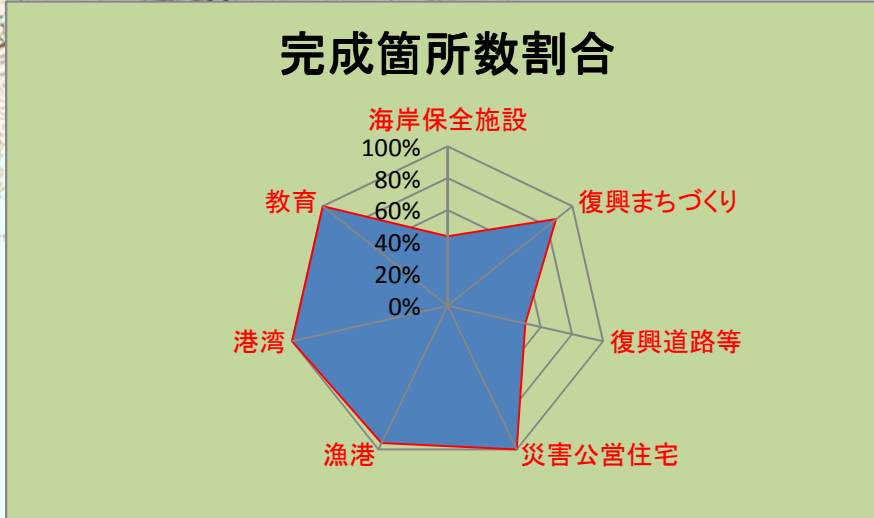
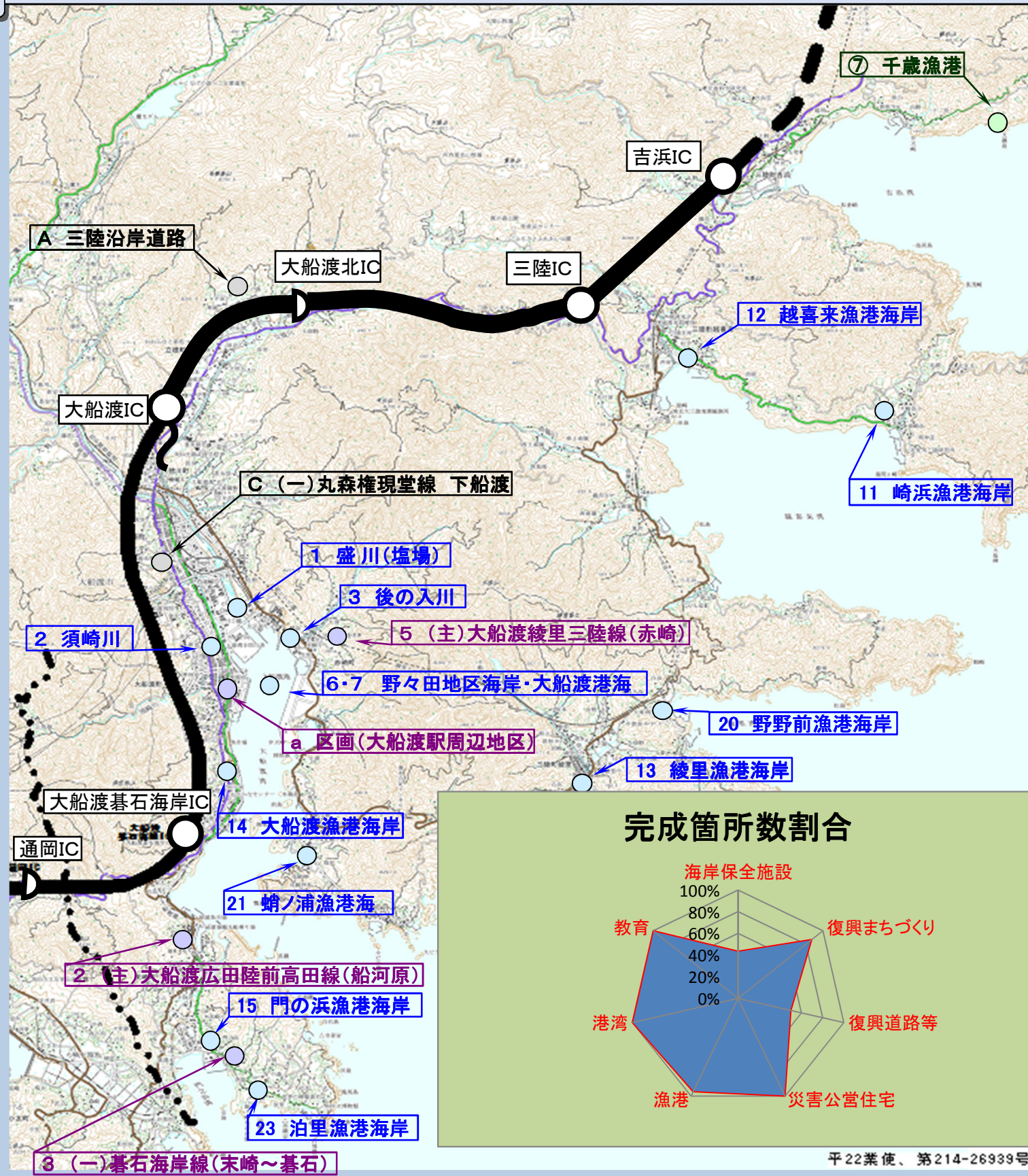


罎石地区(防災集団移転促進事業、漁業集落防災機能強化事業)

# 社会資本の復旧・復興ロードマップ【大船渡市 事業中箇所】

基準日：平成30年9月30日  
(平成30年11月6日公表)

命を守り、夢を育むまちづくりと防災に協働するまち大船渡



分野区分	細分項目等	事業主体	路線・箇所名等	事業概要	年度別整備スケジュール												
					第1期 (基礎復興期間)			第2期 (本格復興期間)			第3期 (更なる展開への連結期間)		国復興期間				
					H23	H24	H25	H26	H27	H28	H29	H30 (2018)	H31 (2019)	2020			
海岸保全施設	一般海岸	県	1 盛川(塩場)	(災害復旧) 防潮堤L=2.3km	★工事												
			2 須崎川	(三陸高潮) 水門N=1基	用地、設計等	★工事											
			3 後の入川	(三陸高潮) 水門N=1基	用地、設計等	★工事											
			6 野々田地区海岸	(港湾高潮) 防潮堤L=4.1km	用地、設計等	★工事											
			7 大船渡港海岸	(災害復旧) 防潮堤L=3.6km、水門N=38基	用地、設計等	★工事											
			漁港海岸	市	11 崎浜漁港海岸	(災害復旧) 防潮堤L=0.5km、水門N=3基	用地、設計等	★工事									
					12 越喜来漁港海岸	(災害復旧) 防潮堤L=0.3km、水門N=1基	用地、設計等	★工事									
	13-1 綾里漁港海岸	(災害復旧) 防潮堤L=0.6km、水門N=3基			用地、設計等	★工事											
	13-2 綾里(石浜地区)	(海岸高潮) 防潮堤L=0.3km、水門N=1基			用地、設計等	★工事											
	14-1 大船渡漁港海岸	(災害復旧) 防潮堤L=1.5km、水門N=10基			用地、設計等	★工事											
	14-2 大船渡(細浦地区)	(海岸高潮) 防潮堤L=1.7km、水門N=7基			用地、設計等	★工事											
	15 門の浜漁港海岸	(災害復旧) 防潮堤L=1.6km、水門N=2基			用地、設計等	★工事											
	20 野野前漁港海岸	(災害復旧) 防潮堤L=0.4km、水門N=2基			用地、設計等	★工事											
	土地区画整理	市	a 大船渡駅周辺地区	区域面積：約33.8ha 対象戸数281戸 (民231戸・公50戸)	用地、設計等	★工事											
			まち連携道路	県	2 (主)大船渡広田陸前高田線(船河原)	船河原	◆H29.3着工 ★工事										
3 (一)基石海岸線(末崎～基石)					末崎～基石	◆H29.3着工 ★工事											
復興道路等	国	A 三陸沿岸道路	吉浜釜石道路(吉浜～釜石)	◆H25.2.25起工式 ★用地買収、工事等 ※釜石南～釜石JCT H30供用予定	■吉浜IC～釜石南IC H30.8.11供用開始												
		開連道路	県	C (一)丸森権現堂線	下船渡	◆H29.3着工 ★測量、設計、用地買収等を行い、順次工事に着手											
漁港	漁港	市	⑦ 千歳漁港	(漁港災害) 防波堤L=212m、岸壁L=108m 他	★工事												

平22業使、第214-26933号



# 社会資本の復旧・復興ロードマップ【大船渡市 完成箇所】

基準日：平成30年9月30日  
(平成30年11月6日公表)

命を守り、夢を育むまちづくりと防災に協働するまち大船渡

## 【完成箇所一覧表】

分野区分	細分項目等	事業主体	路線・箇所名等	事業概要	完成又は供用開始時期	分野区分	細分項目等	事業主体	路線・箇所名等	事業概要	完成又は供用開始時期	分野区分	細分項目等	事業主体	路線・箇所名等	事業概要	完成又は供用開始時期
海岸保全施設	一般海岸	県	4 越喜来海岸	(災害復旧)防波堤L=0.9km、水門N=2基他	H30.3	復興道路等	復興道路	国	A 三陸沿岸道路	吉浜道路	H27.11	漁港	漁港	県	① 根白漁港	(漁港災害)防波堤L=748m、岸壁L=638m 他	H28.3
			5 下甫嶺海岸	(災害復旧)防波堤L=0.4km、水門N=2基他	H30.3				B (主)大船渡 綾里三陸線	小石浜	H29.3				② 崎浜漁港	(漁港災害)防波堤L=721m、岸壁L=827m 他	H28.3
	農地海岸	県	8 沖田海岸	(海岸保全施設災害)防波堤L=0.2km	H25.6		直接建設	県	ア 下欠(単独)	RC造3階、戸数:33戸	H27.1				③ 越喜来漁港	(漁港災害)防波堤L=580m、岸壁L=436m 他	H28.3
			9 吉浜海岸	(海岸保全施設災害)防波堤L=0.6km、水門等N=2基	H29.3				イ 上平(単独)	RC造7階、戸数:65戸	H27.6				④ 綾里漁港	(漁港災害)防波堤L=402m、岸壁L=1,102m 他	H28.3
	漁港海岸	市	10 合足海岸	(海岸保全施設災害)防波堤L=0.2km、水門等N=2基	H28.3				ウ 関谷(単独)	RC造5階、戸数:50戸	H28.4				⑤ 大船渡漁港	(漁港災害)防波堤L=1,263m、岸壁L=3,512m 他	H29.3
			16 吉浜漁港海岸	(災害復旧)防波堤L=0.1km	H28.11				エ 長谷堂(単独)	RC造3階、戸数:53戸	H27.3				⑥ 門の浜漁港	(漁港災害)防波堤L=907m、岸壁L=575m 他	H28.3
			17 泊漁港海岸	(災害復旧)防波堤L=0.3km	H29.3				オ みどり町(1・2工区)(単独)	RC造6階、戸数:97戸	H27.11				⑧ 扇洞漁港	(漁港災害)防波堤L=125m、岸壁L=23m 他	H26.3
			18 鬼沢漁港海岸	(災害復旧)海岸護岸L=0.1km	H26.12				カ みどり町(3工区)(単独)	RC造6階、戸数:50戸	H28.3				⑨ 吉浜漁港	(漁港災害)防波堤L=223m、岸壁L=185m 他	H28.5
			19 小石浜漁港海岸	(災害復旧)防波堤L=0.2km、水門N=1基	H29.3				キ 平林(単独)	RC造4階、戸数:55戸	H28.3				⑩ 増館漁港	(漁港災害)防波堤L=137m、岸壁L=15m 他	H29.8
			22 碓石漁港海岸	(災害復旧)防波堤L=0.2km、水門N=1基	H28.7				ク 綾里(単独)	RC造3階、戸数:30戸	H27.2				⑪ 小壁漁港	(漁港災害)岸壁L=44m 他	H27.3
復興まちづくり	防災集団移転	市	b 大船渡地区	対象戸数:18戸(民18戸)	H27.5	設計・施工一括選定			県	ケ 沢田(単独)	RC造3階、戸数:20戸	H27.12	⑫ 泊漁港	(漁港災害)防波堤L=283m、岸壁L=202m 他	H28.3		
			c 峰岸地区	対象戸数:21戸(民21戸)	H27.6					コ 下館下(単独)	RC造7階、戸数:58戸	H28.9	⑬ 鬼沢漁港	(漁港災害)防波堤L=329m、岸壁L=209m 他	H26.12		
			d 小河原地区(平林)	対象戸数:29戸(民29戸)	H27.6		サ 田中東団地①(単独)	木造2階、戸数:12戸		H25.3	⑭ 小石浜漁港	(漁港災害)防波堤L=422m、岸壁L=239m 他	H28.3				
			e 小河原地区(上山)	対象戸数:6戸(民6戸)	H27.4		シ 田中東団地②(単独)	木造2階、戸数:7戸		H26.3	⑮ 砂子浜漁港	(漁港災害)防波堤L=176m、岸壁L=247m 他	H28.6				
			f 小河原地区(鶴巻)	対象戸数:6戸(民6戸)	H26.10		ス 泊里団地(単独)	木造平屋、戸数:6戸		H28.3	⑯ 野野前漁港	(漁港災害)防波堤L=781m、岸壁L=484m 他	H30.1				
			g 神坂地区	対象戸数:9戸(民9戸)	H27.3		セ 崎浜団地(単独)	木造平屋、戸数:8戸		H28.3	⑰ 小路漁港	(漁港災害)防波堤L=162m、岸壁L=65m 他	H27.9				
			h 細浦地区	対象戸数:13戸(民13戸)	H27.1		ソ 浦浜杉下団地(単独)	木造平屋、戸数:9戸		H28.3	⑱ 合足漁港	(漁港災害)防波堤L=81m、岸壁L=45m 他	H27.10				
			i 細浦地区	対象戸数:8戸(民8戸)	H25.12		タ 中赤崎 後ノ入団地(単独)	木造平屋、戸数:4戸		H28.3	⑲ 長崎漁港	(漁港災害)防波堤L=482m、岸壁L=475m 他	H29.3				
			j 梅神地区	対象戸数:13戸(民13戸)	H27.4		チ 盛中央(単独)	RC造5階、戸数:44戸		H24.12	⑳ 蛸ノ浦漁港	(漁港災害)防波堤L=239m、岸壁L=972m 他	H29.3				
			k 門之浜地区	対象戸数:13戸(民13戸)	H26.3		ツ 上山団地(単独)	RC造3階、戸数:11戸		H26.4	㉑ 碓石漁港	(漁港災害)防波堤L=123m、岸壁L=104m 他	H27.3				
			l 泊里地区	対象戸数:17戸(民17戸)	H27.7	テ 赤沢団地(単独)	RC造5階、戸数:23戸	H26.6	㉒ 泊里漁港	(漁港災害)防波堤L=211m、岸壁L=248m 他	H28.3						
			m 佐野地区	対象戸数:5戸(民5戸)	H26.4	ト 平林団地(単独)	RC造3階、戸数:11戸	H26.4	国 1 湾口防波堤	(直轄災害復旧)防波堤L=535m	H29.3						
			n 中赤崎地区	対象戸数:59戸(民59戸)	H29.9	ナ 宇津野団地(単独)	RC造3階、戸数:20戸	H26.5	港湾	大船渡港	県	2 野々田地区	(災害復旧)防波堤L=170m、須崎防波堤L=60m、-4.5m岸壁L=150m、-3.0m物揚場L=87m他	H28.3			
			o 永浜地区	対象戸数:28戸(民28戸)	H28.11	ニ 蛸ノ浦団地(単独)	RC造3階、戸数:14戸	H27.5				3 茶屋前地区	(災害復旧)-9.0m岸壁L=428m、-6.0m岸壁L=105m、-3.0m物揚場L=376m、-4.0m物揚場L=197m他	H28.3			
			p 清水地区	対象戸数:6戸(民6戸)	H26.8	ネ 中赤崎 山口団地(単独)	RC造3階、戸数:13戸	H28.4				4 山口地区	(災害復旧)防波堤L=64m、さん橋(-2.0m)L=32m、物揚場L=70m他	H29.3			
			q 蛸ノ浦地区	対象戸数:16戸(民16戸)	H27.10	ノ 中赤崎 大洞団地(単独)	木造、戸数:9戸	H28.3				5 永浜地区	(災害復旧)防波堤L=192m、-2.0m物揚場L=108m、-2.0m2号物揚場L=138m	H29.3			
			r 田浜地区	対象戸数:12戸(民12戸)	H26.5	ハ 川原(単独)	RC造3階、戸数:29戸	H27.5				6 清水地区	(災害復旧)防波堤L=109m、物揚場L=285m、船揚場L=98m	H29.3			
			s 港・岩崎地区	対象戸数:23戸(民23戸)	H26.6	ヒ 区画整理地区(区:大船渡駅周辺地区)	RC造5階、戸数:50戸	H28.7				7 赤土倉地区	(災害復旧)南防波堤L=79m、北防波堤L=165m、-2.0m2号物揚場L=104m他	H28.3			
			t 泊地区	対象戸数:13戸(民13戸)	H26.1							教育	小学校	市	1 赤崎小学校	(災害復旧)移転	H29.3
			u 浦浜南地区	対象戸数:11戸(民11戸)	H26.12					中学校	市	2 越喜来小学校	(災害復旧)移転	H28.10			
v 浦浜中・西地区	対象戸数:10戸(民10戸)	H26.12							3 赤崎中学校	(災害復旧)移転	H29.3						
w 浦浜東・甫嶺地区	対象戸数:9戸(民9戸)	H27.3															
x 崎浜地区	対象戸数:21戸(民21戸)	H27.6															
津波復興拠点	市	y 大船渡地区	区域面積:約2.3ha(先行整備区域) 区域面積:約5.4ha(第2段階整備区域)	H30.3 H30.3													
		漁業集落防災	市	z 越喜来地区	対象戸数:30戸(民30戸)	H29.9											
まち連携道路	県	1 (一)崎浜港線	越喜来	H29.7													
		4 (主)大船渡 綾里三陸線	越喜来	H29.7													



防災観光交流センター(津波復興拠点整備事業)



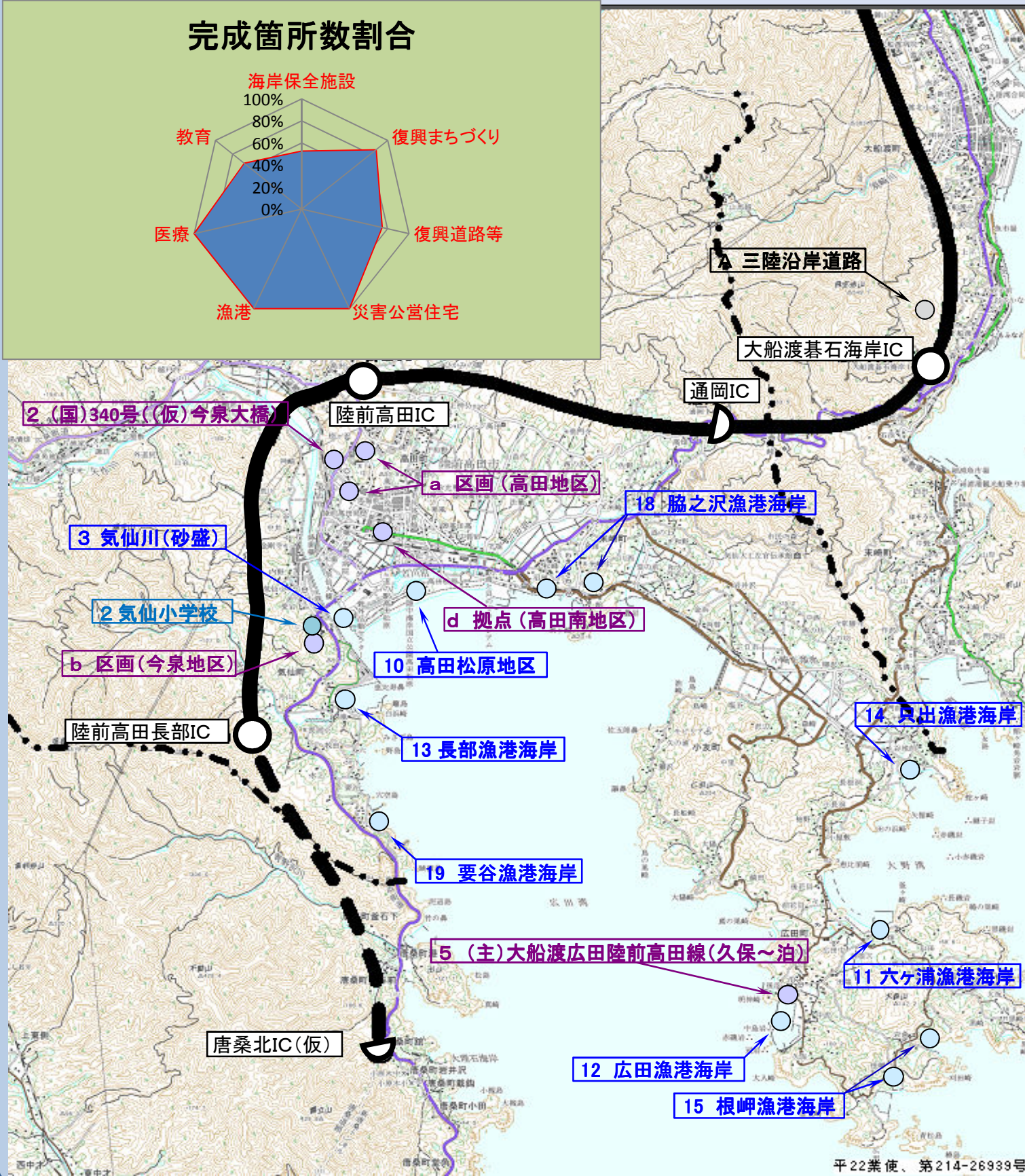
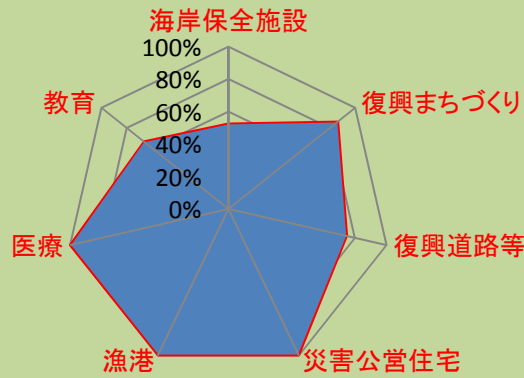
中赤崎地区(防災集団移転促進事業)

# 社会資本の復旧・復興ロードマップ【陸前高田市 事業中箇所】

基準日：平成30年9月30日  
(平成30年11月6日公表)

「海と緑と太陽との共生・海浜新都市」の創造

## 完成箇所数割合



分野区分	細分項目等	事業主体	路線・箇所名等	事業概要	年度別整備スケジュール									
					第1期 (基礎復興期間)		第2期 (本格復興期間)			第3期 (更なる展開への連結期間)			国復興期間	
					H23	H24	H25	H26	H27	H28	H29	H30(2018)	H31(2019)	2020
海岸保全施設	一般海岸	県	3 気仙川(砂盛)	(災害復旧) 水門N=1基	★工事									
	林野海岸	県	10 高田松原地区	(治山施設災害)(防災林造成) 防潮林林帯(地盤)L=1.3km	用地、設計等 ★工事									
	漁港海岸	県	11-1 六ヶ浦漁港海岸	(災害復旧) 防潮堤L=0.6km、水門N=2基	用地、設計等 ★工事									
			11-2 六ヶ浦(本港地区)	(海岸高潮) 防潮堤L=0.2km	用地、設計等 ★工事									
			12-1 広田漁港海岸	(災害復旧) 防潮堤L=1.1km、水門N=10基	用地、設計等 ★工事									
		市	12-2 広田(後浜地区)	(海岸高潮) 防潮堤L=0.2km	用地、設計等 ★工事									
				13 長部漁港海岸	(災害復旧) 防潮堤L=0.7km、水門N=3基	用地、設計等 ★工事								
			14 只出漁港海岸	(災害復旧) 防潮堤L=0.9km、水門N=1基	用地、設計等 ★工事									
			15 根岬漁港海岸	(災害復旧) 防潮堤L=0.5km	用地、設計等 ★工事									
			18 脇之沢漁港海岸	(災害復旧) 防潮堤L=1.9km、水門N=6基	用地、設計等 ★工事									
19 要谷漁港海岸			(災害復旧) 防潮堤L=0.5km、水門N=4基	用地、設計等 ★工事										
復興まちづくり	土地区画整理	市 a 高田地区	区域面積: 186.1ha 対象戸数1,106戸 (民986戸・公120戸)	用地、設計等 ★工事										
		市 b 今泉地区	区域面積: 112.4ha 対象戸数552戸 (民478戸・公74戸)	用地、設計等 ★工事										
	津波復興拠点	市 d 高田南地区	区域面積: 18.4ha	用地、設計等 ★工事										
まち連携道路	県	2 (国)340号	(仮)今泉大橋	◆H28.10着工 ★工事										
		5 (主)大船渡広田陸前高田線	久保~泊	◆H27.10着工 ★工事										
復興道路等	復興道路	国 A 三陸沿岸道路	唐桑高田道路(唐桑北~陸前高田)	◆H25.2.6起工式 ★用地買収、工事等 ◆陸前高田長部IC~陸前高田IC H30.7.28供用開始 ※唐桑北IC~陸前高田長部IC H30供用予定										
教育	小学校	市 2 気仙小学校	(災害復旧) 移転	用地、設計等 ★工事 (H25 長部小と統合移転完了まで現在の長部小を使用)										

# 社会資本の復旧・復興ロードマップ【陸前高田市 完成箇所】

基準日：平成30年9月30日  
(平成30年11月6日公表)

「海と緑と太陽との共生・海浜新都市」の創造

## 【完成箇所一覧表】

分野区分	細分項目等	事業主体	路線・箇所名等	事業概要	完成又は供用開始時期		
海岸保全施設	一般海岸	県	1 長部川	(三陸高潮)水門N=1基他	H30.9		
			2 川原川(曲松)	(災害復旧)護岸工L=3.4km他	H29.3		
			4 大野海岸	(災害復旧)防潮堤L=0.6km、離岸堤L=0.3km他	H30.3		
			5 石浜海岸	(災害復旧)防潮堤L=0.2km、離岸堤L=0.12km他	H26.3		
			6 田の浜海岸	(災害復旧)護岸工L=0.04km、消波工L=0.02km他	H25.1		
			7 勝木田海岸	(災害復旧)防潮堤L=0.6km他	H28.3		
			8 高田海岸	(災害復旧)防潮堤L=3.9km、水門N=1基、人工リーフL=1.2km他	H28.12		
			9 小友海岸	(海岸保全施設災害)防潮堤L=0.6km、水門等N=3基	H30.2		
	農地海岸	市	16 大陽漁港海岸	(災害復旧)防潮堤L=0.2km、水門N=1基	H30.9		
			17 両替漁港海岸	(災害復旧)防潮堤L=0.7km、水門N=2基	H30.9		
	復興まちづくり	防災集団移転	市	e 長部地区(月山)	対象戸数:50戸(民50戸)	H27.8	
				f 長部地区(上長部)	対象戸数:17戸(民17戸)	H26.1	
				g 長部地区(双六)	対象戸数:12戸(民12戸)	H27.6	
				h 長部地区(要谷)	対象戸数:7戸(民7戸)	H25.12	
				i 長部地区(福伏)	対象戸数:5戸(民5戸)	H26.12	
				j 矢作・竹駒・高田・今泉地区(下矢作)	対象戸数:6戸(民6戸)	H26.8	
				k 矢作・竹駒・高田・今泉地区(館)	対象戸数:8戸(民8戸)	H26.10	
l 矢作・竹駒・高田・今泉地区(下沢)				対象戸数:5戸(民5戸)	H27.2		
m 矢作・竹駒・高田・今泉地区(高田)				対象戸数:66戸(民66戸)	H30.7		
n 矢作・竹駒・高田・今泉地区(今泉)				対象戸数:65戸(民65戸)	H30.3		
o 米崎地区(堂の前)				対象戸数:5戸(民5戸)	H25.9		
p 米崎地区(脇の沢)				対象戸数:69戸(民69戸)	H27.10		
q 小友地区(両替)				対象戸数:14戸(民14戸)	H26.4		
r 小友地区(三日市)				対象戸数:5戸(民5戸)	H25.11		
s 小友地区(柳沢)				対象戸数:9戸(民9戸)	H27.3		
t 小友地区(茂里花)				対象戸数:5戸(民5戸)	H27.3		
u 小友地区(新田)				対象戸数:7戸(民7戸)	H26.3		
v 小友地区(只出)				対象戸数:11戸(民11戸)	H26.5		
w 広田地区(長洞)				対象戸数:14戸(民14戸)	H26.6		
x 広田地区(大野)				対象戸数:8戸(民8戸)	H27.2		
y 広田地区(広田大野)				対象戸数:18戸(民18戸)	H27.1		
z 広田地区(田谷)				対象戸数:34戸(民34戸)	H27.3		
aa 広田地区(六ヶ浦)				対象戸数:9戸(民9戸)	H26.6		
ab 広田地区(泊)				対象戸数:25戸(民25戸)	H27.5		
ac 広田地区(中沢)				対象戸数:9戸(民9戸)	H25.12		
ad 広田地区(久保)				対象戸数:7戸(民7戸)	H26.7		
津波復興拠点				市	c 高田北地区	(西区)区域面積:9.6ha (東区)区域面積:9.1ha	H28.3 H30.3
					1 (主)大船渡広田 陸前高田線	小友	H30.3
まち連携道路				県	3 (国)340号	竹駒	H29.3
					4 (主)大船渡広田 陸前高田線	広田町	H29.9
					6 (主)大船渡広田 陸前高田線	花貝	H28.9
					7 (一)長部漁港線	長部	H27.8

分野区分	細分項目等	事業主体	路線・箇所名等	事業概要	完成又は供用開始時期
復興道路等	復興道路	国	A 三陸沿岸道路	高田道路	H26.3
	関連道路	県	B (主)大船渡広田 陸前高田線 C (一)長部漁港線	大陽 長部	H30.3 H24.8
災害公営住宅	直接建設	県	A 中田(単独)	RC造8階、戸数:197戸	H27.9
			イ 柳ヶ沢(単独)	RC造9階、戸数:301戸	H28.6
			ウ 柳沢前(単独)	RC造3階、戸数:28戸	H27.3
			エ 脇の沢(単独)	RC造3階、戸数:60戸	H29.5
			カ 下和野(区:高田地区)	RC造7階、戸数:120戸	H26.9
	買取	市	キ 水上(単独)	RC造3階、戸数:30戸	H26.12
			ク 長部(区:今泉地区)	RC造3階、戸数:13戸	H29.3
			ケ 今泉(区:今泉地区)	RC造3階、戸数:61戸	H29.3
			コ 大野(単独)	RC造3階、戸数:31戸	H28.3
			サ 田端(単独)	RC造3階、戸数:14戸	H28.3
設計・施工一括選定	県	オ 西下(単独)	RC造4階、戸数:40戸	H26.12	
漁港	漁港	市	① 六ヶ浦漁港	(漁港災害)防波堤L=601m、岸壁L=474m 他	H28.3
			② 広田漁港	(漁港災害)防波堤L=919m、岸壁L=1,176m 他	H28.3
			③ 長部漁港	(漁港災害)防波堤L=408m、岸壁L=1,180m 他	H28.3
			④ 只出漁港	(漁港災害)防波堤L=332m、岸壁L=298m 他	H28.3
			⑤ 大祝漁港	(漁港災害)防波堤L=99m、岸壁L=43m 他	H28.9
			⑥ 三鏡漁港	(漁港災害)防波堤L=14m、岸壁L=36m 他	H28.12
			⑦ 根岬漁港	(漁港災害)防波堤L=354m、岸壁L=150m 他	H28.3
			⑧ 大陽漁港	(漁港災害)防波堤L=332m、岸壁L=79m 他	H28.3
			⑨ 矢の浦漁港	(漁港災害)防波堤L=136m、岸壁L=183m 他	H28.9
			⑩ 両替漁港	(漁港災害)防波堤L=274m、岸壁L=254m 他	H29.1
			⑪ 脇の沢漁港	(漁港災害)防波堤L=1,149m、岸壁L=531m 他	H29.1
			⑫ 要谷漁港	(漁港災害)防波堤L=556m、岸壁L=279m 他	H28.3
医療	病院	県	県立高田病院	病院(RC造)、合同公舎(RC造)	H30.1
	医科診療所	市	国保広田診療所	診療所施設整備	H29.6
教育	中学校	市	3 高田東中学校	(災害復旧)移転	H28.12
	高等学校	県	1 高田高等学校	(災害復旧)校舎、第一体育館、第二体育館・柔剣道場・防災対応施設	H27.3



総合交流センター

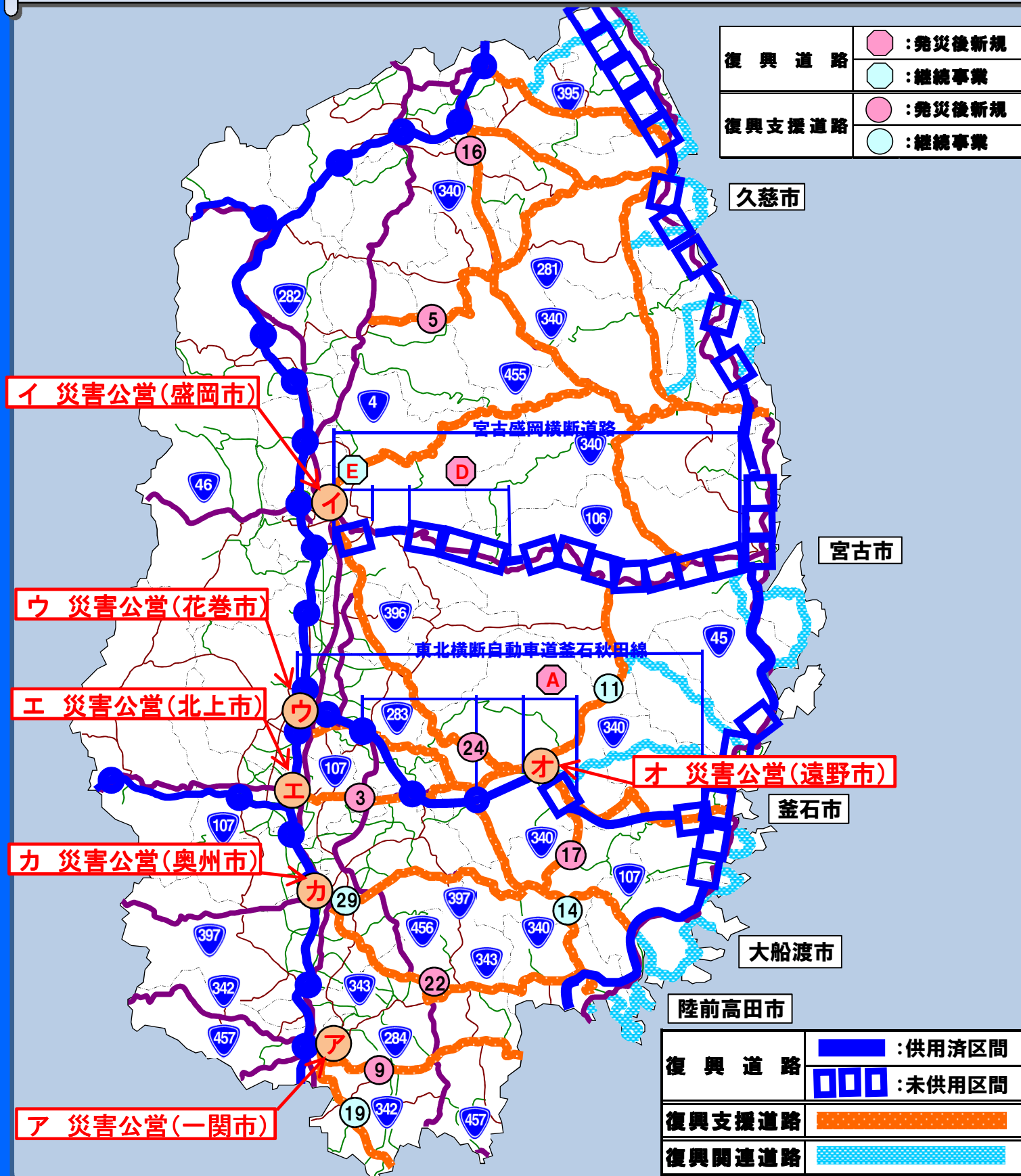


広田診療所

# 社会資本の復旧・復興ロードマップ【内陸市町村 事業中箇所】

基準日：平成30年9月30日  
(平成30年11月6日公表)

沿岸12市町村以外の工程表【復興道路・復興支援道路、災害公営住宅】



区分	種別	路線名	番号	市町村名	箇所名	年度別整備スケジュール									
						第1期 (基礎復興期間)		第2期 (本格復興期間)		第3期 (更なる展開への連結期間)		国復興期間			
						H23	H24	H25	H26	H27	H28	H29	H30(2018)	H31(2019)	2020
直轄事業	復興道路	東北横断自動車道 釜石秋田線	A	遠野市	遠野道路 (遠野住田～ 遠野)	◆H25.6.16起工式 ★工事									
		宮古盛岡横断道路	D	宮古市 ～盛岡市	区界道路 (区界～ 築川)	◆H26.8.24起工式 ★用地買収、工事等									
			E	盛岡市	都南川目 道路	■川目IC～田の沢IC H27供用済 ★用地買収、工事等 ※田の沢IC～手代森IC H31(2019)供用予定									
県事業	復興支援 道路	国道107号	3	奥州市	梁川～口内	◆H28.7着工 ★工事									
		国道281号	5	岩手町	大坊の2	◆H27.10着工 ★用地買収、工事等									
		国道284号	9	一関市	石法華	◆H30.8着工 ★用地買収等を行い、順次工事に着手									
		国道340号	11	遠野市 (宮古市) ※宮古市の復興 支援道路・国道 340号立丸峠と同一 箇所	立丸峠	◆H26.3着工 ★工事									
			14	住田町	山谷	◆H27.9着工 ★用地買収、工事等									
			16	九戸村	長興寺	◆H30.3着工 ★用地買収、工事等									
		17	住田町	葉山～恵蘇	◆H30.7着工 ★用地買収等を行い、順次工事に着手										
		国道342号	19	一関市	白崖	◆H29.10着工 ★工事									
		国道343号	22	一関市	洪民	測量、設計、用地買収等を行い、順次工事に着手									
		国道396号	24	遠野市	上宮守	◆H29.11着工 ★工事									
		国道397号	29	奥州市	小谷木橋	◆H27.9着工 ★用地買収、工事等									

区分	市町村名	細分項目等	事業 主体	箇所名	事業概要	年度別整備スケジュール									
						第1期 (基礎復興期間)		第2期 (本格復興期間)		第3期 (更なる展開への連結期間)		国復興期間			
						H23	H24	H25	H26	H27	H28	H29	H30(2018)	H31(2019)	2020
災害公営 住宅	一関市	直接建設	県	ア 駒下 (単独)	RC造 戸数:10戸 木造 戸数:12戸	設計等 → ★工事 (22戸)									
		設計・施工一 括選定	県	ア 構井田 (単独)	木造 戸数:13戸	用地、設計等 → 工事 (13戸)									
	盛岡市	買収	県	イ 南青山 (単独)	戸数:118戸	用地、設計等 → 工事 (118戸)									
	花巻市	直接建設	市	ウ 花巻中央 (単独)	RC造 戸数:30戸	用地、設計等 → ★工事 (30戸)									
	北上市	設計・施工一 括選定	県	エ 黒沢尻 (単独)	戸数:34戸	用地、設計等 → 工事 (34戸)									
	遠野市	直接建設	市	オ 稲荷下 (単独)	木造 戸数:5戸	用地、設計等 → 工事 (5戸)									
	奥州市	設計・施工一 括選定	県	カ 桜屋敷 (単独)	戸数:14戸	用地、設計等 → 工事 (14戸)									

# 社会資本の復旧・復興ロードマップ【内陸市町村 完成箇所】

基準日：平成30年9月30日  
(平成30年11月6日公表)

## 沿岸12市町村以外の工程表【復興道路・復興支援道路、災害公営住宅】

### 【完成箇所一覧表】

分野区分	細分項目等	事業主体	路線名	市町村・箇所名	完成又は 供用開始時期	
復興道路等	1.復興道路	国	東北横断自動車道金石秋田線	B 遠野市 遠野～宮守	H27.12	
		国	宮古盛岡横断道路	C 遠野市 ～花巻市 宮守～東和	H24.11	
	2.復興支援道路	県	県	一般国道106号(ICへアクセスする道路)	a 盛岡市 築川道路	H25.3
				国道107号	1 盛岡市 川目	H25.3
				国道281号	2 奥州市 札押道路	H23.10
				国道283号	4 岩手町 大坊	H28.12
				国道284号	6 遠野市 上郷道路	H28.3
				国道284号	7 一関市 真滝BP	H24.8
				国道284号	8 一関市 室根BP	H30.4
				国道340号	10 遠野市 土淵BP	H25.12
				国道340号	12 九戸村 泥ノ木	H27.1
				国道342号	13 軽米町 駒板	H28.12
				国道342号	15 葛巻町 四日市	H28.1
				国道343号	18 一関市 花泉BP	H26.8
				国道343号	20 一関市 大原	H26.3
				国道395号	21 一関市 一ノ通	H29.12
				国道395号	23 軽米町 赤石峠	H28.11
				国道397号	25 住田町 子飼沢	H25.9
				国道397号	26 奥州市 分限城～赤金	H29.3
				国道397号	27 住田町 高屋敷	H29.12
				国道397号	28 住田町 津付道路	H26.10
				(一)遠野住田線(ICへアクセスする道路)	30 遠野市 新里	H27.12

分野区分	細分項目等	事業主体	市町村・箇所名	市町村・箇所名	完成又は 供用開始時期
災害公営住宅	直接建設	市	一関市 ア沢内(単独)	RC造3階、戸数:27戸	H28.5
		県	盛岡市 イ備後第1①(単独)	RC造、戸数:24戸	H30.2
			盛岡市 イ備後第1②(単独)	RC造、戸数:18戸	H30.9
			盛岡市 イ備後第1③(単独)	木造、戸数:8戸	H30.9
		市	遠野市 才穀町(単独)	木造、戸数:16戸	H30.9



国道284号 一関市室根バイパス



盛岡市 備後第1アパート