

根浜海岸砂浜再生（その2）工事 位置図

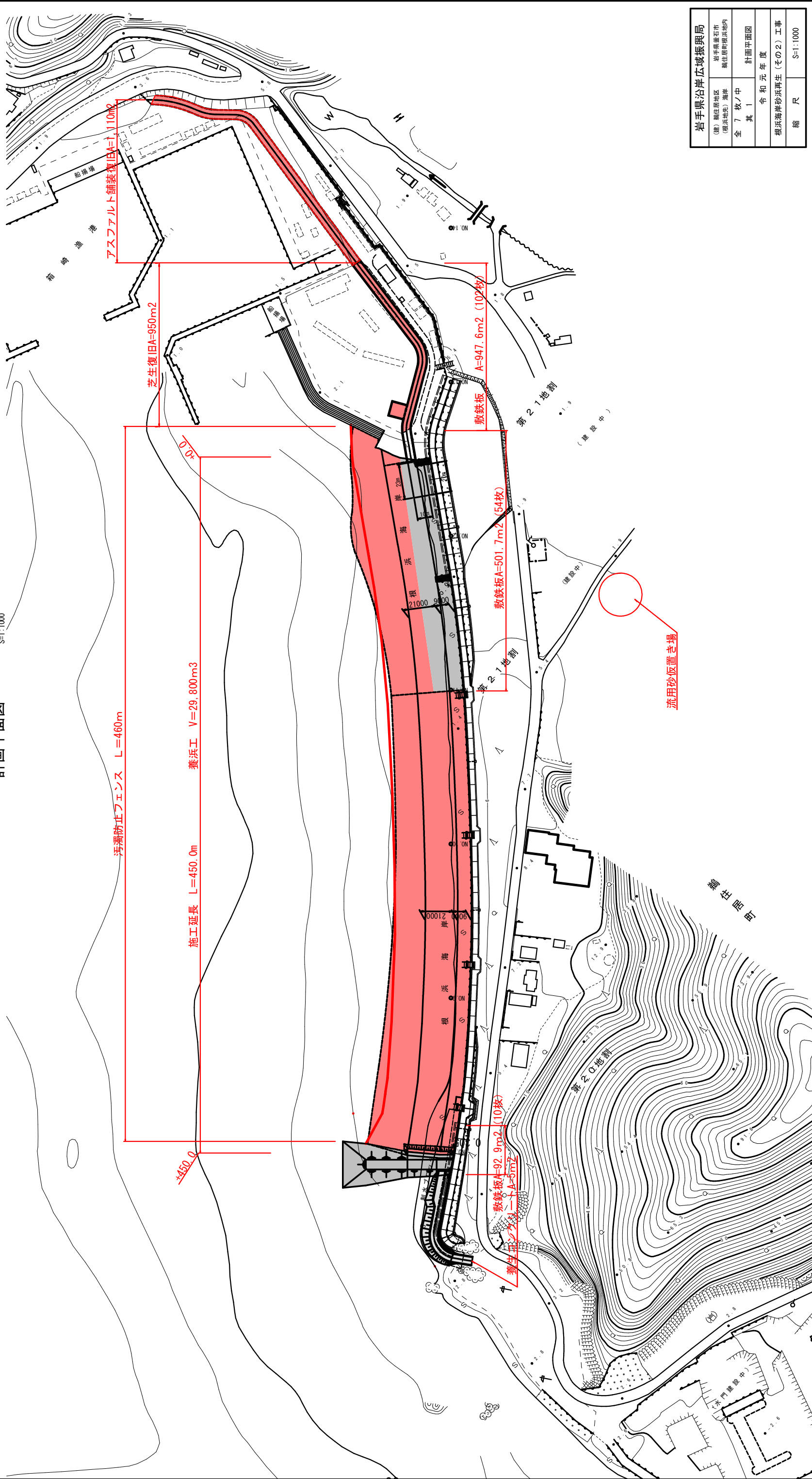


1:50000

「この地図の作成に当たっては、国土地理院長の承認を得て、同院発行の2万5千分の1地形図を使用した。（承認番号 平28情使、第307-GISMAP37585号）」

計画平面図

S=1:1000

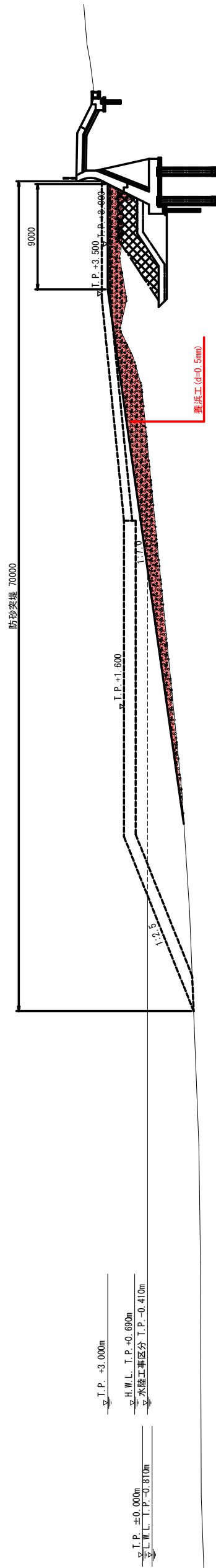


岩手県沿岸広域振興局	
(建) 居住地区 (相模地先) 海岸	岩手県釜石市 瀬住町根浜地区内
全 7 枚ノ中 其 1	計画平面図
令和元年度	
根浜海岸砂浜再生(その2)工事	
縮 尺	S=1:1000


計画横断面図 (1/2)

S=1:200


NO. 8



NO. 9



NO. 10



岩手県沿岸広域振興局	
(建) 瀬住居地区 (根浜地先) 海岸	岩手県釜石市 瀬住居町根浜地内
全 7 枚ノ中 其 2	計画横断面図 (1/2)
令和元年度	
根浜海岸砂浜再生 (その2) 工事	
縮 尺	S=1:200