

【資料4】

5カ年計画等の見直しについて

変更なし

別紙－４

河道掘削・立ち木伐採の実施河川

市町村	河川名
二戸市	馬淵川、十文字川、安比川等
八幡平市	兄川、矢神川、松川、安比川、赤川等
葛巻町	馬淵川、山形川等
軽米町	瀬月内川、雪谷川等
九戸村	瀬月内川等
一戸町	馬淵川、女鹿川、小繋川、二ツ石川、平糠川等

※ 河道の堆積状況等を踏まえて実施河川は適宜変更を行うもの。


水位周知河川指定5ヶ年計画

【現在】

年次	指定河川	
H29	2 河川	小本川（岩泉町）、安家川（岩泉町）
H30	13 河川	稗貫川（花巻市）、千厩川（一関市）、大川（一関市）、 松川（八幡平市）、胆沢川（奥州市）、諸葛川（滝沢市、盛岡市）、 雫石川（雫石町）、馬淵川（葛巻町）、北上川（岩手町）、 和賀川（西和賀町）、閉伊川（宮古市）、普代川（普代村）、 宇部川（野田村、久慈市）
R1	2 河川	人首川（奥州市）、岩崎川（紫波町、矢巾町）
R2	3 河川	小本川（岩泉町）、安家川（岩泉町）、小烏瀬川（遠野市）、
R3		刈屋川（宮古市）、長沢川（宮古市）
合計	20 河川	指定済河川

※ R2、R3 に予定の小本川及び安家川は河川改修事業完了後に基準水位等の見直しを行うもの。

※ 年次計画は予算の状況等により変更があるもの。



【見直し（案）】

年次	指定河川	
H29	2 河川	小本川（岩泉町）、安家川（岩泉町）
H30	10 河川	稗貫川（花巻市）、松川（八幡平市）、胆沢川（奥州市）、 雫石川（雫石町）、馬淵川（葛巻町）、北上川（岩手町）、 和賀川（西和賀町）、閉伊川（宮古市）、普代川（普代村）、 宇部川（野田村、久慈市）
R1	2 河川	人首川（奥州市）、諸葛川（滝沢市、盛岡市）
R2	2 河川	千厩川（一関市）、大川（一関市）
R3	4 河川	小烏瀬川（遠野市）、 <u>小本川（岩泉町）</u> 、 <u>安家川（岩泉町）</u> 、 岩崎川（紫波町、矢巾町）、刈屋川（宮古市）、長沢川（宮古市）
合計	20 河川	

※ R3 に予定の小本川及び安家川は河川改修事業完了後に基準水位等の見直しを行うもの。


※ 年次計画は予算の状況等により変更があるもの。

水位計設置5ヶ年計画

【現在】

年次	水位計設置河川	
H29	1 河川	小本川（岩泉町）
H30	4 河川	刈屋川（宮古市）、長沢川（宮古市）、久慈川（久慈市）、葛根田川（雫石町）
R1	3 河川	浦浜川（大船渡市）、普代川（田野畑村）、大野川（洋野町）、
R2	3 河川	田代川（宮古市）、川尻川（洋野町）、大川（岩泉町）
R3		
合計	11 河川	

※ 年次計画は予算等の状況により変更があるもの。



【見直し（案）】

年次	水位計設置河川	
H29	4 河川	小本川（岩泉町）、刈屋川（宮古市）、長沢川（宮古市）、浦浜川（大船渡市）
H30		
R1	3 河川	久慈川（久慈市）、葛根田川（雫石町）、大野川（洋野町）
R2	2 河川	普代川（田野畑村）、大川（岩泉町）
R3	2 河川	田代川（宮古市）、川尻川（洋野町）
合計	11 河川	

※ 年次計画は予算等の状況により変更があるもの。

洪水浸水想定区域指定 5ヶ年計画


【現在】

		指定河川
H29	15 河川	築川（盛岡市）、北上川（盛岡市、岩手町）、松川（盛岡市、八幡平市）、猿ヶ石川（遠野市）、早瀬川（遠野市）、夏川（一関市）、砂鉄川（一関市）、曾慶川（一関市）、猿沢川（一関市）、衣川（奥州市、平泉町）、馬淵川（二戸市、一戸町、葛巻町）、安比川（二戸市、八幡平市）、気仙川（陸前高田市、住田町）、大股川（住田町）、小本川（岩泉町）
H30	4 河川	雪谷川（軽米町）、瀬月内川（九戸村）、甲子川（釜石市）、鵜住居川（釜石市）
R1	4 河川	盛川（大船渡市）、閉伊川（宮古市）、矢作川（陸前高田市）、津軽石川（宮古市、山田町）、
R2	4 河川	安家川（岩泉町）久慈川（久慈市）、夏井川（久慈市）、長内川（久慈市）
R3	3 河川	大槌川（大槌町）、小槌川（大槌町）、関口川（山田町）、 <u>小本川（岩泉町）</u>
合計	30 河川	

※ R3 予定の小本川は河川改修事業完了後に洪水浸水想定区域の見直しを行うもの。

※ 年次計画は予算の状況等により変更があるもの。

※



【見直し（案）】

		指定河川
H29	1 河川	夏川（一関市）
H30	14 河川	築川（盛岡市）、北上川（盛岡市、岩手町）、松川（盛岡市、八幡平市）、猿ヶ石川（遠野市）、早瀬川（遠野市）、砂鉄川（一関市）、曾慶川（一関市）、猿沢川（一関市）、衣川（一関市、平泉町）、馬淵川（二戸市、一戸町、葛巻町）、安比川（二戸市、八幡平市）、気仙川（陸前高田市、住田町）、大股川（住田町）、小本川（岩泉町）
R1	5 河川	雪谷川（軽米町）、瀬月内川（九戸村）、甲子川（釜石市）、鵜住居川（釜石市）、盛川（大船渡市）
R2	12 河川	閉伊川（宮古市）、矢作川（陸前高田市）、津軽石川（宮古市、山田町）、久慈川（久慈市）、夏井川（久慈市）、長内川（久慈市）、大槌川（大槌町）、小槌川（大槌町）、関口川（山田町）、雫石川（雫石町）、和賀川（西和賀町）、稗貫川（花巻市）
R3	12 河川	普代川（普代村）、宇部川（野田村、久慈市）、安家川（岩泉町）、胆沢川（奥州市）、諸葛川（滝沢市、盛岡市）、岩崎川（紫波町、矢巾町）、人首川（奥州市）、千厩川（一関市）、大川（一関市）、小鳥瀬川（遠野市）、刈屋川（宮古市）、 <u>長沢川（宮古市）、小本川（岩泉町）</u>
合計	44 河川	

※ R3 予定の小本川は河川改修事業完了後に洪水浸水想定区域の見直しを行うもの。

※ 年次計画は予算の状況等により変更があるもの。

【水位計・水位周知河川・洪水浸水想定区域】指定の5カ年計画の状況について

(R2.3月末時点)

河川名	水位計							水位周知(ホットライン含)							洪水浸水想定(想定最大規模)					水位+浸想定	タイムライン	カメラ	備考	
	H28まで	H29	H30	R1	R2	R3	R2.3月末設置済み	H28まで	H29	H30	R1	R2	R3	R2.3月末指定済み	H29	H30	R1	R2	R3					R2.3月末指定済み
築川	●						●	●						●						●	●	●	●	
北上川	●						●	●	●					●						●	●	●	●	重複あり、国カメラ
松川	●						●	●	●					●						●	●	●	●	重複あり
猿ヶ石川	●						●	●						●						●	●	●	●	
早瀬川	●						●	●						●						●	●	●	●	
衣川	●						●	●						●						●	●	●	●	
夏川	●						●	●						●	●					●	●	●	●	宮城県カメラ
砂鉄川	●						●	●						●						●	●	●	●	
猿沢川	●						●	●						●						●	●	●	●	
曾慶川	●						●	●						●						●	●	●	●	
盛川	●						●	●						●		●				●	●	●	●	
大股川	●						●	●						●						●	●	●	●	
気仙川	●						●	●						●						●	●	●	●	
矢作川	●						●	●						●				○		●	△	●	●	
甲子川	●						●	●						●		●				●	●	●	●	
鶴住居川	●						●	●						●						●	●	●	●	
大樋川	●						●	●						●						●	△	●	●	
小樋川	●						●	●						●						●	△	●	●	
閉伊川	●						●	●		●				●						●	△	●	●	重複あり
津軽石川	●						●	●						●						●	△	●	●	
関口川	●						●	●						●						●	△	●	●	
久慈川	●						●	●						●						●	△	●	●	
長内川	●						●	●						●						●	△	●	●	
夏井川	●						●	●						●						●	△	●	●	
安比川	●						●	●						●		●				●	●	△	●	
雪谷川	●						●	●						●		●				●	●	●	●	
馬淵川	●						●	●		●				●		●				●	●	△	●	重複あり
瀬月内川	●						●	●						●						●	●	●	●	
小本川	●						●		●					●		●				●	●	●	●	
安家川	●						●		●					●				○		●	△	●	●	
稗貫川	●						●			●				●				○		●	△	×	×	
胆沢川	●						●			●				●				○		●	△	×	×	
雲石川	●						●			●				●				○		●	△	●	×	
和賀川	●						●			●				●				○		●	△	×	×	
普代川	●						●			●				●				○		●	△	×	×	
宇部川	●						●			●				●				○		●	△	△	×	
千厩川	●						●			●				●				○		●	×	-	×	
諸葛川	●						●			●				●				○		●	△	-	●	
大川	●						●			●				●				○		●	×	-	×	
岩崎川	●						●			●				●				○		●	×	-	×	
人首川	●						●			●				●				○		●	△	-	×	
刈屋川	●						●			●				●				○		●	×	-	×	
長沢川	●						●			●				●				○		●	×	-	×	
小鳥瀬川	●						●			●				●				○		●	×	-	×	
【以下、ダム下流部の浸水想定】																								
鷹生川																				●	●			
小川川																					○			
来内川																					○			
夏油川																					○			
綾里川																						○		
稗貫川																						○		
中津川																						○		
【以下、水位計設置5カ年計画】																								
小本川		●					●							●										
刈屋川		●					●							●										
長沢川		●					●							●										
久慈川				●			●							●										
葛根田川				●			●							●										
浦浜川		●					●							●										
普代川					○		●							●										
大野川				●			●							●										
田代川						○	●							●										
川尻川						○	●							●										
大川					○		●							●										
完了	44	4	0	3	0	0	51	28	2	10	2	0	0	38	1	14	6	0	0	21	●:20	●:29	●:31	
未完了	0	0	0	0	2	2		0	0	0	0	2	4		0	0	0	16	14		△:18	△:3		
																					×	×	×	
44河川	44	4	0	3	2	2	51	28	2	10	2	2	4	38	1	14	6	16	14	21	44	36	44	