

## 第3回 県境不法投棄事案に関するフォローアップ会議

### 次 第

と き：令和6年2月8日（木）10：30～

ところ：二戸地区合同庁舎2-B会議室

1 開 会

2 挨 拶

3 議 題

（1）県境不法投棄事案の記録誌の成案について（資料1）

（2）市民・企業向け現場説明会の結果について（資料2）

（3）令和5年度岩手・青森県境不法投棄水質モニタリング結果について（資料3）

（4）今後の活動内容について（資料4）

（5）その他

4 その他

5 閉 会

## 出席者名簿

(構成員)

(五十音順、敬称略)

氏名	所属等	出欠	備考
小田島 行伸	浄安森林組合 代表理事組合長	○	
小船 克也	二戸市総務部市民生活課環境推進室長	○	
佐々木 健司	(一財) クリーンいわて事業団 理事長	○	
田中 祐也	二戸市商工会 青年部長	○	
宮澤 雅人	特定非営利活動法人にのへ環境NPO 理事長	○	
森川 則子	カシオペア環境研究会 顧問	○	

(事務局)

氏名	所属等
古澤 勉	環境生活部資源循環推進課総括課長
吉田 雅則	環境生活部資源循環推進課技術主幹兼廃棄物対策担当課長
岩渕 勝己	環境生活部資源循環推進課 主任主査
村山 千尋	環境生活部資源循環推進課 主任
松森 彩花	環境生活部資源循環推進課 主事
藤井 菜々	環境生活部資源循環推進課 主事
藤原 智徳	県北広域振興局保健福祉環境部二戸保健福祉環境センター 環境衛生課 主任主査

資料 1 は、紙資料で提供

## 市民・企業向け現場等説明会の結果について

市民・事業者向け現場等説明会を以下のとおり開催しました。

### 1 開催日時

令和 5 年 11 月 24 日（金） 二戸地区合同庁舎 3 階 機能訓練室、県境不法投棄現場  
11：00～12：00 会議室で公売の概要説明、質疑応答  
14：00～15：00 現地で状況説明、質疑応答

### 2 参加者数

16 名（事業者・団体：10 社・団体、個人：3 名）

### 3 説明事項

#### (1) 公売の時期

令和 7 年度以降に実施予定であること。

#### (2) 土地に関する事項

##### ①公売対象の土地（県で差し押さえている土地）

面積（土地登記簿上の筆数）、及び関係法令に関する制約等。

##### ②公売対象外の土地

公売する土地に囲まれて第三者土地及び複数人の所有による共有地があること、及び関係法令に関する制約等。

#### (3) 現場内の残存物

現場内に、既存建屋、鋼矢板、選別施設建屋下の杭、大型井戸に使用したライナープレートなどの残存物があること。

#### (4) 現地の測量

買受人が、土地取得後に実施すること。

#### (5) 土地取得に係る流れ（概要）

県による公売から事業着手までの概要。

#### (6) インフラ関連

現地の現在のインフラ整備状況。

#### (7) その他

水源、道路、自然条件等の情報。

### 4 アンケート結果

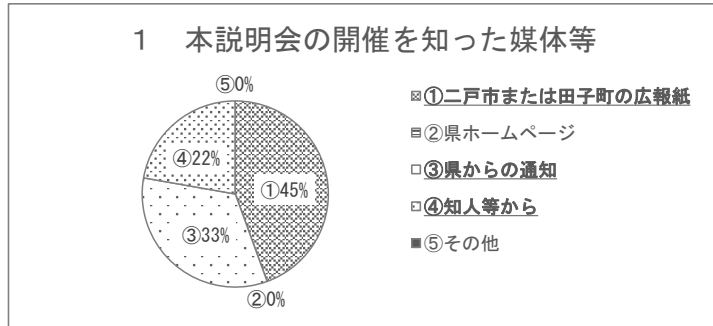
参加者にアンケートを実施。結果は資料 2-2 のとおり。



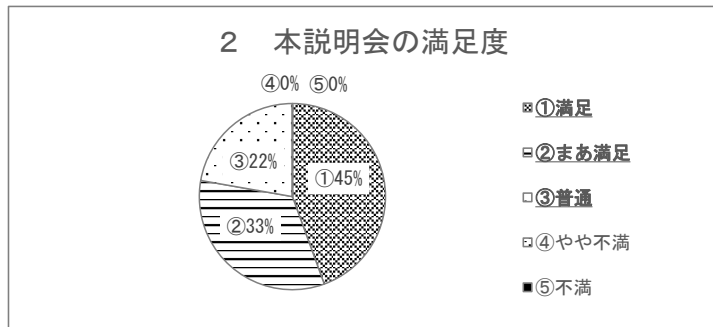
## 市民・事業者向け現場等説明会（令和5年11月24日開催）に係るアンケート 集計結果

■ 回答数：9 （回答率 69% [送付数：13社・個人] 記名回答数：8）

1 本説明会の開催を知った媒体等	回答数
①二戸市または田子町の広報紙	4
②県ホームページ	0
③県からの通知	3
④知人等から	2
⑤その他	0



2 本説明会の満足度	回答数
①満足	4
②まあ満足	3
③普通	2
④やや不満	0
⑤不満	0



### 3 説明会に参加しての感想、意見等

- ・天候に恵まれて現地を見学できればよかった。
- ・丁寧なご説明ありがとうございました。
- ・事件の発生経緯、現地の状況等の概要を把握できた。
- ・現地の現在の状況や復旧作業状況について、詳細に説明いただいた。
- ・概要が良く分かりました。
- ・不法投棄現場が解消され、新たな土地利用として動き始めたことに感謝申し上げる。
- ・現地悪天候以外は満足。
- ・インフラ整備を県がやってくれるとありがたい。インフラがあるかないかで、公売に参加する側も対応が変わってくるので。

### 4 現場の利用方法について

- ・検討中。
- ・事業のための施設の建設用地、再エネ発電施設の建設用地として。
- ・できれば、青森県側も同じような土地利用を望みたい。
- ・地域活性化に役立つものができるとうい。

### 5 今後情報提供してほしい事項

- ・現時点では特になし。
- ・想定される土地の価格水準。
- ・ライナープレート内の水質検査結果とボーリングデータ（地質、地層、深度）
- ・沈殿池からの排水許可（青森県）の確実性。
- ・具体的な売り方、価格など。
- ・第三者所有土地の今後の土地利用を情報提供できれば、より活用がしやすいのではないのでしょうか。

### 6 その他、要望等

- ・暖かい時期に開催してほしい。（4回答）
- ・浄法寺インターからのアクセスがもっと良くなれば、より良い土地活用ができると思う。
- ・現地の四季の気候状況（降雨、降雪、風向、風速、動物）や埋蔵文化財の包蔵の有無を知りたい。

## 水質モニタリングの結果について

### 1 計画

第85回原状回復対策協議会（R4.7.23開催）で承認された、浄化の効果を確認し、地域の皆様の安心感を醸成するための令和5年度以降の水質モニタリング計画は表1のとおり。

表1 令和5年度以降の水質モニタリング計画

モニタリング事項	内容			
地点	区分	地点名	選定理由	
	周辺表流水	直近の沢 No. 1	下流への影響有無を確認するため、事案当初から測定していた地点であるため	
		直近の沢 No. 2		
		境沢上流		
	調整池	北調整池		
		南調整池		
	地下水	イ-9	区域⑦⑧⑨の最下流部	
		イ-15	区域⑥の沢筋最下流部	
		イ-16	区域⑤の沢筋最下流部	
		イ-19	区域④の沢筋最下流部	
H15-4		地下水流行方向下流南側での汚染拡散有無の確認のため		
頻度	年4回（採水月：採水不能となる冬期間を避けた5月・7月・9月・11月）			
項目	pH及び1,4-ジオキサン			
期間	2年間（令和5年度～6年度） ※万が一、環境基準を超過した場合には、関係者に協議しながら適切に対応する。			

※ 地点については、図1及び図2を参照すること。

### 2 結果

令和5年度に実施した水質モニタリングの結果は表2のとおりで、全10地点において1,4-ジオキサンの環境基準超過はなかった。

表2 令和5年度の1,4-ジオキサン濃度

（単位：mg/L）

区分	地点名	R5.4	R5.5	R5.6	R5.7	R5.8	R5.9	R5.10	R5.11	環境基準
周辺表流水	直近の沢 No. 1	—	0.006	—	0.007	—	0.007	—	0.008	0.05
	直近の沢 No. 2	—	<0.005	—	<0.005	—	<0.005	—	<0.005	
	境沢上流	—	<0.005	—	<0.005	—	<0.005	—	<0.005	
調整池	北調整池	—	0.007	—	0.008	—	<0.005	—	0.007	
	南調整池	—	<0.005	—	<0.005	—	<0.005	—	<0.005	
地下水	イ-9	—	0.035	—	0.030	—	0.028	—	0.033	
	イ-15	—	0.018	—	0.017	—	0.019	—	0.023	
	イ-16	—	0.006	—	0.006	—	0.006	—	0.006	
	イ-19	—	<0.005	—	<0.005	—	<0.005	—	<0.005	
	H15-4	—	<0.005	—	<0.005	—	<0.005	—	<0.005	

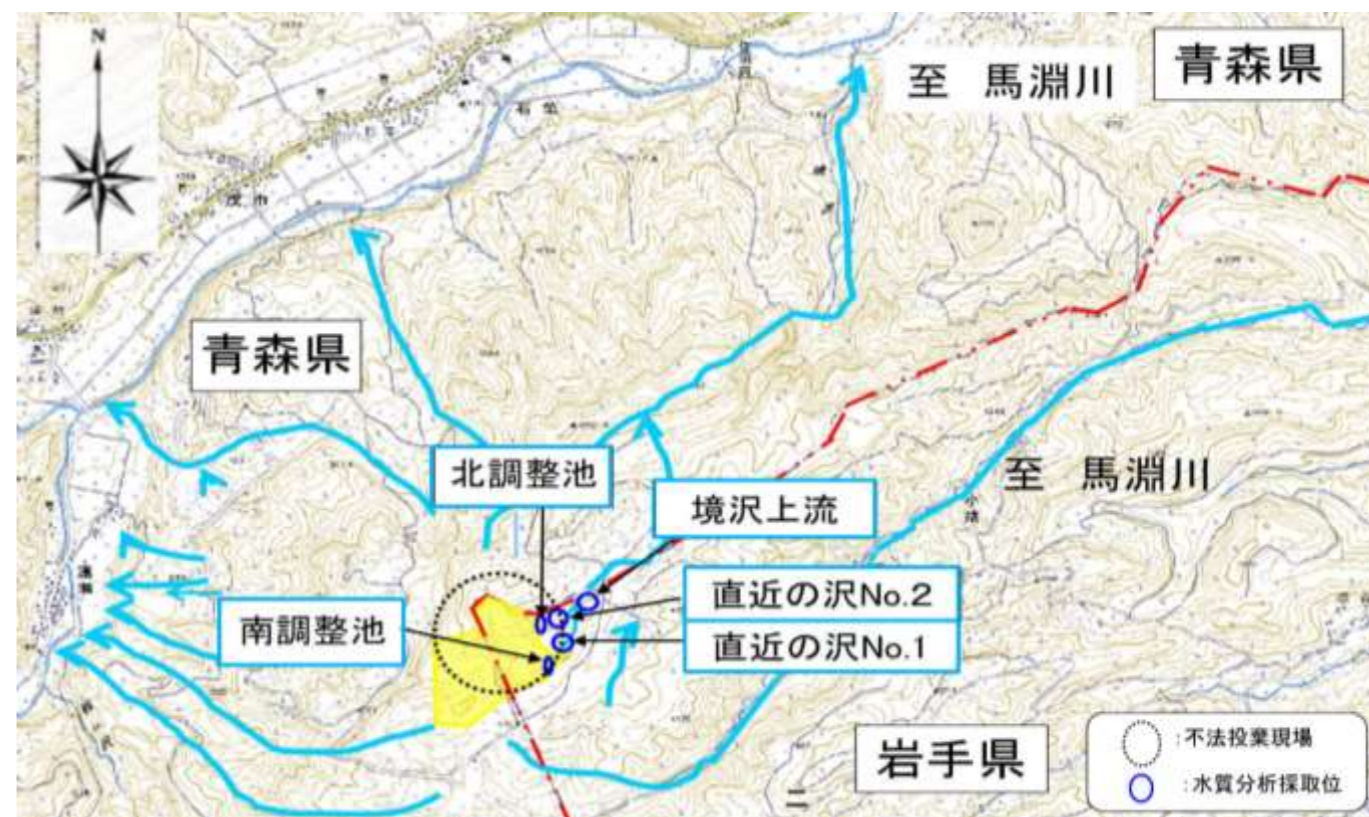


図1 令和5年度以降の水質モニタリング地点（周辺表流水及び調整池）



図2 令和5年度以降の水質モニタリング地点（地下水）

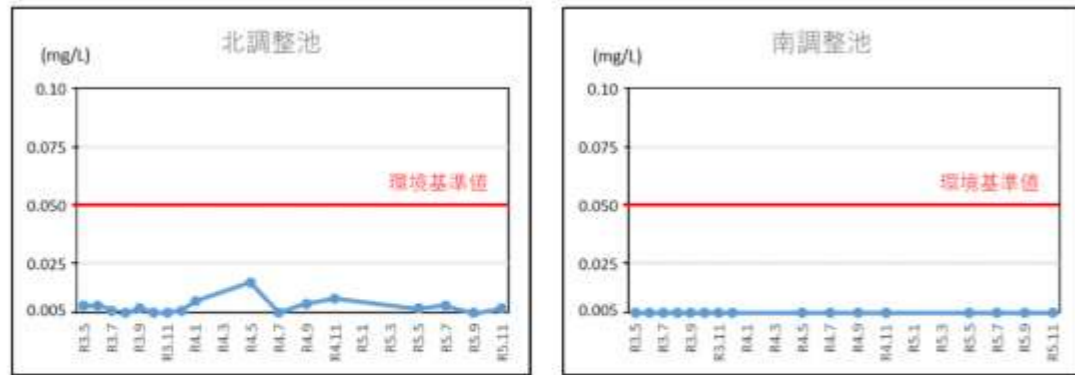
# 調査地点別 1,4-ジオキサン濃度推移

## 1 周辺表流水



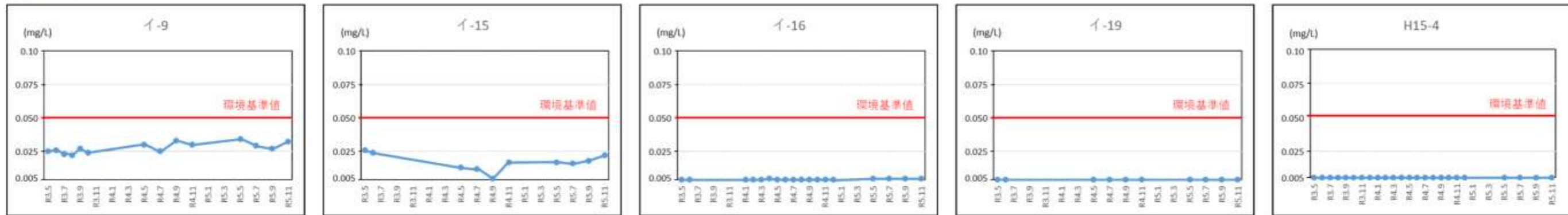
	R3.5	R3.6	R3.7	R3.8	R3.9	R3.10	R3.11	R3.12	R4.1	R4.2	R4.3	R4.4	R4.5	R4.6	R4.7	R4.8	R4.9	R4.10	R4.11	R4.12	R5.1	R5.2	R5.3	R5.4	R5.5	R5.6	R5.7	R5.8	R5.9	R5.10	R5.11
直近の沢No 1	0.008	0.009	0.006	0.009	0.007	0.008	0.006	0.006	-	-	-	-	0.008	-	0.009	-	0.007	-	0.009	-	-	-	-	-	0.006	-	0.007	-	0.007	-	0.008
直近の沢No 2	< 0.005	< 0.005	< 0.005	< 0.005	< 0.005	< 0.005	< 0.005	< 0.005	-	-	-	-	< 0.005	-	< 0.005	-	< 0.005	-	< 0.005	-	-	-	-	-	< 0.005	-	< 0.005	-	< 0.005	-	< 0.005
境沢上流	< 0.005	< 0.005	< 0.005	< 0.005	< 0.005	< 0.005	< 0.005	< 0.005	-	-	-	-	< 0.005	-	< 0.005	-	< 0.005	-	< 0.005	-	-	-	-	-	< 0.005	-	< 0.005	-	< 0.005	-	< 0.005

## 2 調整池



	R3.5	R3.6	R3.7	R3.8	R3.9	R3.10	R3.11	R3.12	R4.1	R4.2	R4.3	R4.4	R4.5	R4.6	R4.7	R4.8	R4.9	R4.10	R4.11	R4.12	R5.1	R5.2	R5.3	R5.4	R5.5	R5.6	R5.7	R5.8	R5.9	R5.10	R5.11
北調整池	0.008	0.008	0.006	< 0.005	0.007	< 0.005	< 0.005	0.006	0.010	-	-	-	0.018	-	< 0.005	-	0.009	-	0.011	-	-	-	-	-	0.007	-	0.008	-	< 0.005	-	0.007
南調整池	< 0.005	< 0.005	< 0.005	< 0.005	< 0.005	< 0.005	< 0.005	< 0.005	-	-	-	-	< 0.005	-	< 0.005	-	< 0.005	-	< 0.005	-	-	-	-	-	< 0.005	-	< 0.005	-	< 0.005	-	< 0.005

## 3 場内地下水



	R3.5	R3.6	R3.7	R3.8	R3.9	R3.10	R3.11	R3.12	R4.1	R4.2	R4.3	R4.4	R4.5	R4.6	R4.7	R4.8	R4.9	R4.10	R4.11	R4.12	R5.1	R5.2	R5.3	R5.4	R5.5	R5.6	R5.7	R5.8	R5.9	R5.10	R5.11
イ-9	0.026	0.027	0.024	0.023	0.028	0.025	-	-	-	-	-	-	0.031	-	0.026	-	0.034	-	0.031	-	-	-	-	-	0.035	-	0.030	-	0.028	-	0.033
イ-15	0.027	0.025	-	-	-	-	-	-	-	-	-	-	0.014	-	0.013	-	0.006	-	0.018	-	-	-	-	-	0.018	-	0.017	-	0.019	-	0.023
イ-16	< 0.005	< 0.005	-	-	-	-	-	-	< 0.005	< 0.005	< 0.005	0.006	< 0.005	< 0.005	< 0.005	< 0.005	< 0.005	< 0.005	< 0.005	< 0.005	-	-	-	-	0.006	-	0.006	-	0.006	-	0.006
イ-19	< 0.005	0.005	-	-	-	-	-	-	-	-	-	-	< 0.005	-	< 0.005	-	< 0.005	-	< 0.005	-	-	-	-	-	< 0.005	-	< 0.005	-	< 0.005	-	< 0.005
H15-4	< 0.005	< 0.005	< 0.005	< 0.005	< 0.005	< 0.005	< 0.005	< 0.005	< 0.005	< 0.005	< 0.005	< 0.005	< 0.005	< 0.005	< 0.005	< 0.005	< 0.005	< 0.005	< 0.005	< 0.005	-	-	-	-	< 0.005	-	< 0.005	-	< 0.005	-	< 0.005



今後の活動内容について

項目	令和5年度	令和6年度												令和7年度	備考
		第1四半期			第2四半期			第3四半期			第4四半期				
		4月	5月	6月	7月	8月	9月	10月	11月	12月	1月	2月	3月		
フォローアップ会議	第1～3回会議開催	●						●						⊙	R7は1回程度開催(未定)
会議内容	<ul style="list-style-type: none"> <li>■第1回(令和5年6月20日)                             <ul style="list-style-type: none"> <li>・会議目的説明</li> <li>・不法投棄事案、原状回復事業説明</li> <li>・座長選出</li> <li>・教訓の伝承方策検討</li> <li>・跡地活用促進方策検討</li> <li>・現地視察</li> </ul> </li> <li>■第2回(令和5年9月14日)                             <ul style="list-style-type: none"> <li>・記録誌作成進捗状況報告等</li> <li>・市民・企業向け現場説明会(案)検討</li> <li>・水質モニタリング途中経過報告</li> </ul> </li> <li>■第3回(令和6年2月8日)                             <ul style="list-style-type: none"> <li>・記録誌成案提示</li> <li>・市民・企業向け現場説明会結果報告</li> <li>・R5年度水質モニタリング結果報告</li> <li>・今後の活動内容</li> </ul> </li> </ul>	<ul style="list-style-type: none"> <li>■第4回(7月頃予定)                             <ul style="list-style-type: none"> <li>・市民・企業向け現場説明会(案)について</li> <li>・水質モニタリング(R6途中経過)報告</li> <li>・記録誌の概要版について</li> </ul> </li> </ul>						<ul style="list-style-type: none"> <li>■第5回(12月頃予定)                             <ul style="list-style-type: none"> <li>・説明会の開催結果報告</li> <li>・R6年度水質モニタリング結果報告</li> <li>・今後の活動内容</li> </ul> </li> </ul>						⊙	<ul style="list-style-type: none"> <li>■第6回(開催未定)                             <ul style="list-style-type: none"> <li>・公売結果報告</li> </ul> </li> </ul>
市民・企業向け現場等説明会	<ul style="list-style-type: none"> <li>■令和5年11月24日開催                             <ul style="list-style-type: none"> <li>・午前:二戸地区合庁で資料を使用して説明</li> <li>・午後:現地で説明</li> </ul> </li> </ul>	●						<ul style="list-style-type: none"> <li>・不法投棄事案、原状回復事業の説明</li> <li>・跡地利用に関するこれまでの協議結果(フォローアップ会議で出されている意見等)の説明</li> <li>・土地が公売されることの概要説明</li> </ul>						⊙	<ul style="list-style-type: none"> <li>・R6も1回程度開催</li> <li>・公売実施予定のR7の開催は、今後検討</li> </ul>