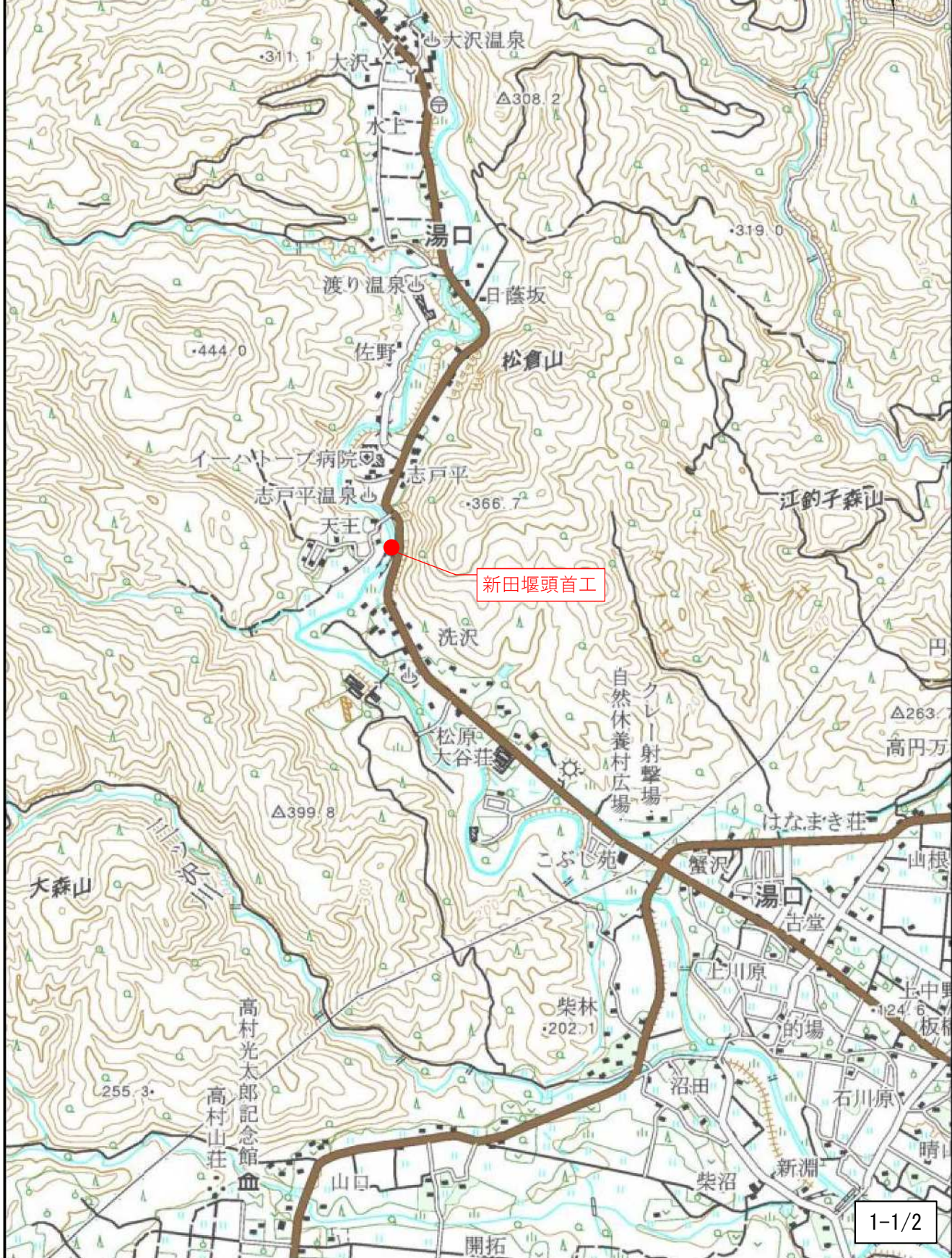


基幹水利施設ストックマネジメント事業岩手7期地区（新田堰頭首工ほか）機能診断業務委託

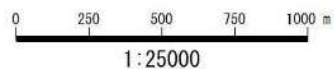
位置図（新田堰頭首工）

S=1/25000



新田堰頭首工

1-1/2



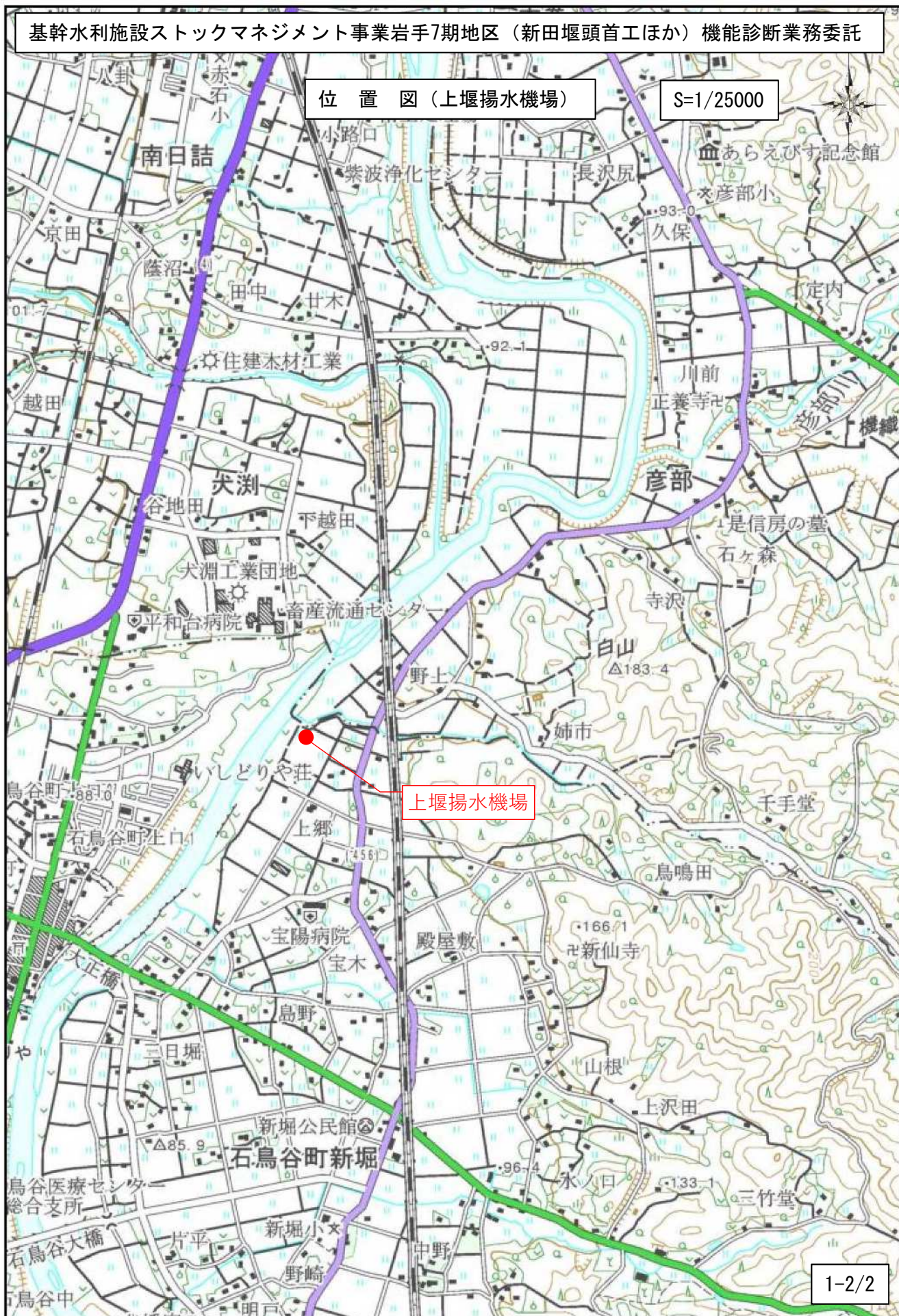
1:25000

「この地図の作成に当たっては、国土地理院長の承認を得て、同院発行の2万5千分の1地形図を使用した。（承認番号 平28 備後、第307-G1SWAP37585号）」

基幹水利施設ストックマネジメント事業岩手7期地区（新田堰頭首工ほか）機能診断業務委託


位置図（上堰揚水機場）

S=1/25000



上堰揚水機場

1-2/2



1:25000

「この地図の作成に当たっては、国土地理院長の承認を得て、同院発行の2万5千分の1地形図を使用した。（承認番号 平28 信保、第301-81SWAP37585号）」