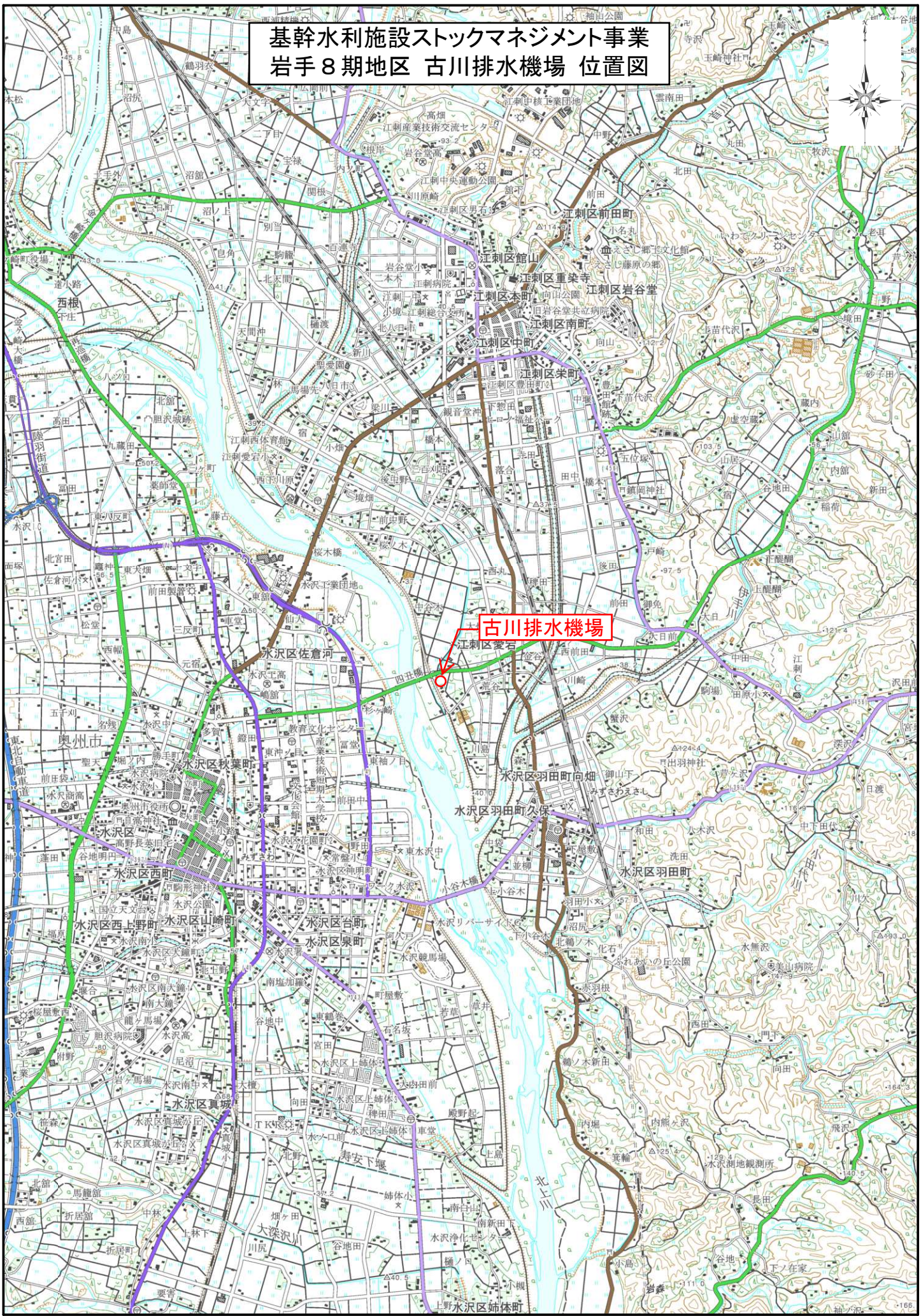


基幹水利施設ストックマネジメント事業 岩手8期地区 古川排水機場 位置図




0.0 0.5 1.0 1.5 2.0 km

1:50000

「この地図の作成に当たっては、国土地理院長の承認を得て、同院発行の2万5千分の1地形図を使用した。(承認番号 平28 情使、第307-G1SMAP37585号)」

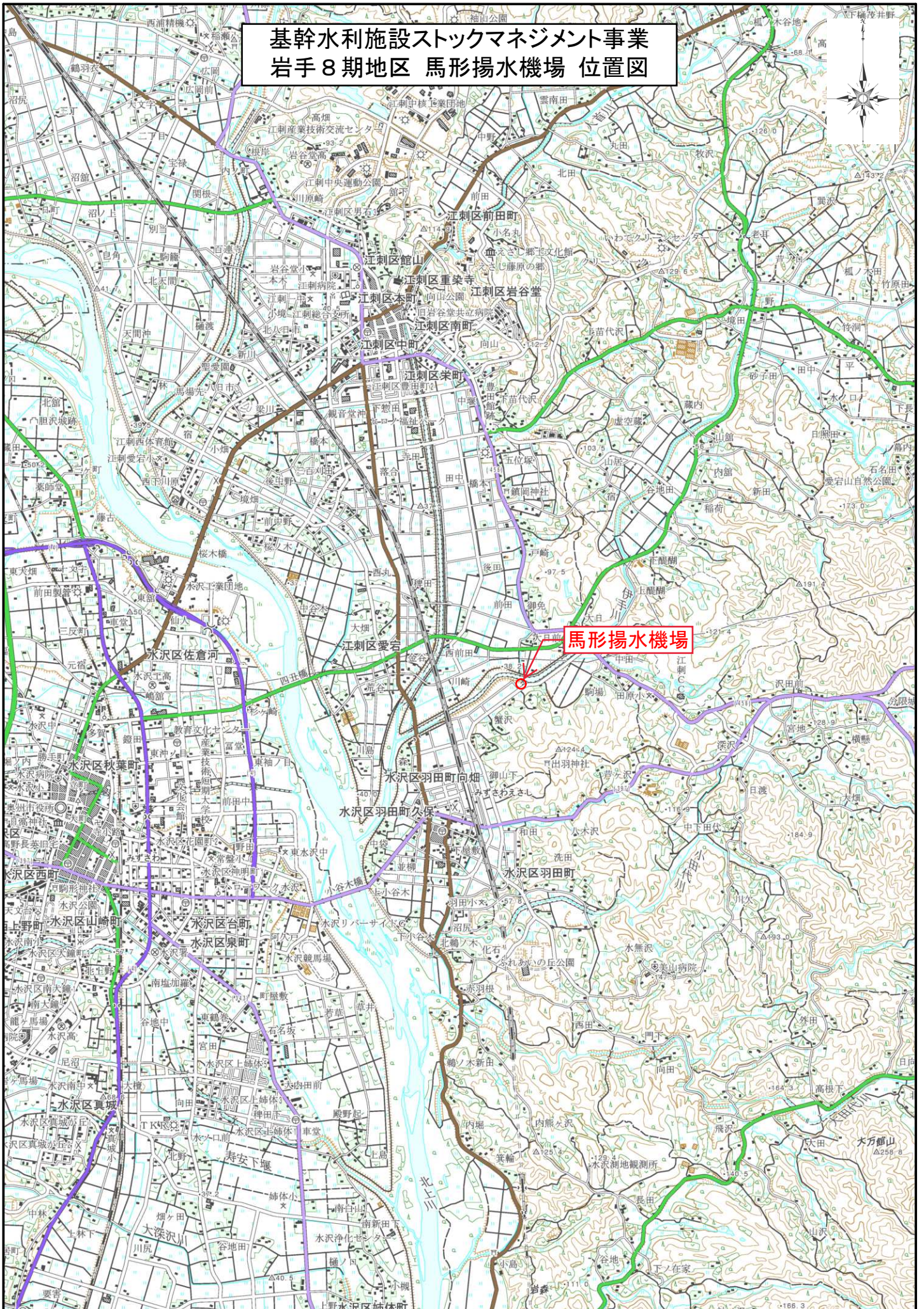
基幹水利施設ストックマネジメント事業
岩手8期地区 二の台取水施設 位置図



1:50000

「この地図の作成に当たっては、国土地理院長の承認を得て、同院発行の2万5千分の1地形図を使用した。(承認番号 平28情使、第307-GISMAP37585号)」

基幹水利施設ストックマネジメント事業 岩手8期地区 馬形揚水機場 位置図



馬形揚水機場

0.0 0.5 1.0 1.5 2.0 km

1:50000

「この地図の作成に当たっては、国土地理院長の承認を得て、同院発行の2万5千分の1地形図を使用した。(承認番号 平28情使、第307-G1SMAP37585号)」